STATO ATTUALE, CRITICITA' E INDIRIZZI PROGETTUALI

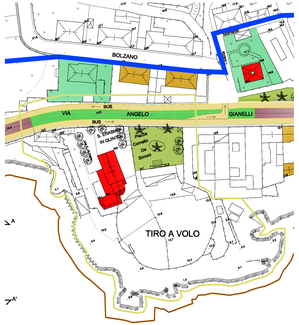





1 sosta auto invasiva dello spazio pubblico da regolamentare, limitandone la quantità in superficie prevedendo una struttura interrata

2 limite visivo che ostruisce la visuale verso l'orizzonte

3 discontinuità del percorso pedonale da riorganizzare nel nuovo assetto viabilistico a *Km 30* del "parco in linea" di Via Gianelli

4 vegetazione da implementare e valorizzare inserendola nel disegno architettonico del piazzale

5 recupero delle strutture e riqualificazione funzionale dell'area dei "Bagni della Polizia di Stato"

6 potenziare l'accessibilità a mare e la fruibilità della scogliera

7 edificio sede associazione ex tiro a volo: il progetto di riqualificazione dell'area può prevederne il parziale recupero per conservare l'autonomia morfologica e funzionale della piazza e della splanata e consentire al contempo la percezione del mare e dell'orizzonte dalla via Gianelli.

8 riqualificazione del piazzale con l'introduzione di nuove funzioni ludico-ricreative il cui assetto compositivo valorizzi le qualità panoramiche del sito e potenziamento funzionale della struttura esistente per la creazione di posti auto, e barche

9 valorizzazione della connessione funzionale e morfologica tra l'area dell'ex tiro a volo e il promontorio di S. Erasmo

CONCORSO DI IDEE PER UN PROGETTO DI VALORIZZAZIONE DELL'AREA COSTIERA DI QUINTO E NERVI

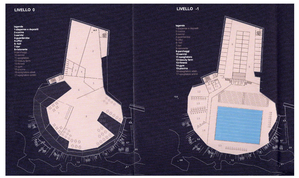



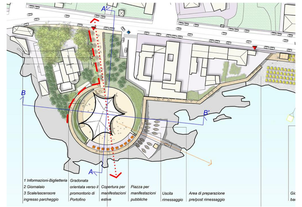

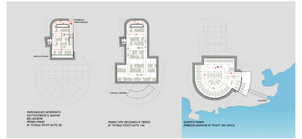

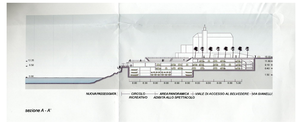



RIFERIMENTI PROGETTUALI

PROPOSTA PROGETTUALE S.O.I.

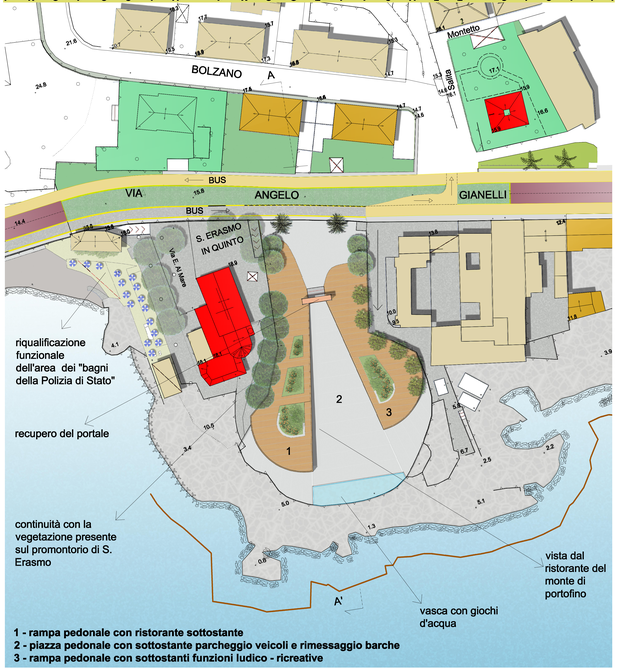

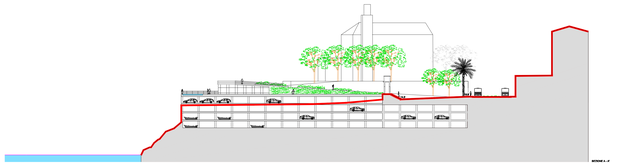

COMUNE DI GENOVA
Direzione Urban Lab, Sviluppo Urbanistico del Territorio
Settore Pianificazione Urbanistica
Sezione Tutela e Pianificazione del Paesaggio

Progettazione Sezione Tutela e Pianificazione del Paesaggio

architetti: Marina D'Onofrio Caviglione - Emilia Ameri - Roberto Lopo - Stefano Ortale

collaborazione: Diego Bozzo - Francesca Matti

Genova,

QUINTO - PORTICCIOLO DI NERVI
STUDIO ORGANICO D'INSIEME PER LA VALORIZZAZIONE DELL'AREA COSTIERA

progetto 8

piazza De Simoni - Area ex Tiro a Volo