



COMUNE DI GENOVA

DIREZIONE URBANISTICA

DETERMINAZIONE DIRIGENZIALE N. 2019-118.0.0.-118

L'anno 2019 il giorno 08 del mese di Ottobre il sottoscritto Petacchi Laura in qualita' di dirigente di Direzione Urbanistica, ha adottato la Determinazione Dirigenziale di seguito riportata.

OGGETTO: APPROVAZIONE DELLO STUDIO ORGANICO D'INSIEME DELL'ARCO COSTIERO DI RIQUALIFICAZIONE "LITORALE DI MULTEDO"

Adottata il 08/10/2019
Esecutiva dal 08/10/2019

08/10/2019	PETACCHI LAURA
------------	----------------

Sottoscritto digitalmente dal Dirigente Responsabile



COMUNE DI GENOVA

DIREZIONE URBANISTICA

DETERMINAZIONE DIRIGENZIALE N. 2019-118.0.0.-118

OGGETTO: APPROVAZIONE DELLO STUDIO ORGANICO D'INSIEME DELL'ARCO COSTIERO DI RIQUALIFICAZIONE "LITORALE DI MULTEDO"

Il Direttore

Premesso che:

- con l'approvazione del PUC entrato in vigore dal 3 dicembre 2015, il Comune ha approvato, quale elemento costitutivo del Piano, il Livello Paesaggistico Puntuale e la correlata Disciplina Paesaggistica di Livello Puntuale;

- il Livello Paesaggistico Puntuale contiene specificazioni paesistiche relative all'intero territorio e, in particolare, riporta i più significativi elementi formali, materiali e tipologici che concorrono a caratterizzare le diverse componenti del paesaggio costiero genovese comprendendo anche il territorio di competenza portuale, allo scopo di una riqualificazione complessiva oltre che per garantire la tutela e la valorizzazione;

- come previsto dall'art. 5 della Legge n° 84 del 28 gennaio 1994 e s.m.i., sulle aree portuali è vigente

il Piano regolatore Portuale, approvato con Deliberazione del Consiglio Regionale n° 35 del 31 luglio 2001;

- sulle aree demaniali marittime è vigente il Progetto di utilizzo delle aree demaniali ai sensi degli art. 11 bis e 11 quater della legge regionale 13/1999 e s.m.i.;

- negli ambiti territoriali di propria competenza l'Autorità di Sistema Portuale approva, amministra e gestisce il demanio marittimo, adotta le delibere di competenza e cura il rilascio di concessioni demaniali;

Considerato che:

Sottoscritto digitalmente dal Dirigente Responsabile

- l'Amministrazione intende promuovere un approccio strategico per ottenere la riqualificazione del litorale cittadino individuando nell'approfondimento del progetto costiero uno dei principali punti di interesse;

- il tratto di litorale compreso tra la foce del Varenna e il Porto Petroli, un tempo sede di stabilimenti balneari, è stato in epoche più recenti fortemente modificato dagli interventi di trasformazione fino a produrre oggi un'immagine eterogenea e fortemente degradata;

- questo tratto di litorale presenta una grande estensione determinata dal fenomeno di ripascimento progressivo con lo spostamento a mare della linea di battigia;

- la progressiva estensione ha prodotto un uso intensivo degli spazi da parte di alcune associazioni di pesca sportiva, comprensive di rimessaggio imbarcazioni e da parte di associazioni sportive mentre il tratto di litorale nel periodo estivo viene utilizzato per la balneazione;

- è riconosciuta alle attività svolte un'importante funzione sociale e di aggregazione per le diverse fasce di età, definire criteri guida di orientamento alla progettazione degli interventi in modo da raggiungere progressivamente la complessiva riqualificazione dell'arco costiero;

- si registra l'interesse da parte delle associazioni concessionarie e legate allo sport e al tempo libero a promuovere interventi, attività ed un utilizzo delle aree del litorale finalizzato alla riqualificazione;

- emerge la necessità di affrontare la riqualificazione del litorale di Multedo assicurando la qualità già definita per gli altri settori della costa di ponente innescando processi volti alla riqualificazione paesaggistica dei luoghi;

- nell'ottica della riqualificazione del litorale il Livello Paesaggistico Puntuale del PUC 2015 ha individuato una serie di archi costieri, specificando, dettagliando ed integrando opportunamente le indicazioni del piano paesaggistico;

- fra questi è stato individuato anche l'Arco costiero di Riqualificazione Litorale di Multedo che ha come obiettivo la riqualificazione degli spazi lungo il fronte di via Ronchi, il riuso degli spazi e del tratto di costa a mare della stessa via per realizzare servizi pubblici, attrezzature balneari e per la nautica minore, con riordino dei manufatti esistenti;

- la specifica Disciplina Paesaggistica di Livello Puntuale dell'Arco costiero di Riqualificazione Litorale di Multedo prescrive quale Grado di pianificazione l'approvazione di uno Studio Organico d'Insieme esteso all'intero arco costiero come definito dall'art. 32 bis delle Norme di Attuazione del Piano Territoriale di Coordinamento Paesistico (D.C.R. n. 6 del 26 febbraio 1990 e s.m.i.), nonché dalle Norme Generali del PUC, art. 6 Attuazione del Piano;

Considerato infine che:

- lo Studio Organico d'Insieme (SOI) è stato elaborato, come indicato nelle Norme di conformità, Disciplina Paesaggistica di Livello Puntuale del Piano Urbanistico Comunale vigente, per indirizzare la progettazione dell'Arco costiero Litorale di Multedo affinché questo tratto di litorale possa risultare allineato ai criteri e valori delle strutture costiere propri degli archi litoranei destinati allo

Sottoscritto digitalmente dal Dirigente Responsabile

sport e al tempo libero, e in analogia a quanto si è realizzato sul litorale di Voltri a valle di via Camozzini, nel settore Marina di Pra' in corso di realizzazione e nell'ambito Pegli mare;

- lo Studio Organico d'Insieme, definendo le modalità operative per proseguire nella riqualificazione del litorale del ponente cittadino, si prefigge lo scopo di confermare l'utilizzo per lo sport e per il tempo libero dei settori lungo l'arco costiero, riconoscendo alle attività svolte un'importante funzione sociale e di aggregazione per le diverse fasce di età, definire criteri guida di orientamento alla progettazione degli interventi in modo da raggiungere progressivamente la complessiva riqualificazione dell'arco costiero;

- parte integrante del SOI risulta il progetto di riqualificazione dell'associazione APD Levante C Pegliese finalizzato al riordino dei manufatti dedicati ai servizi ad uso della spiaggia (cabine, club house, servizi igienici, spogliatoi), all'uso sportivo (campi da Beach volley, spogliatoi e servizi) e legati alla pesca sportiva (magazzini e attrezzature per accesso al mare);

- il SOI propone una soluzione di ridisegno della viabilità di accesso carrabile e della viabilità interna all'area, individuando una fase preliminare e una definitiva andando a costituire un nuovo raccordo con Via Ronchi, distinto dall'accesso al Porto Petroli e delimitare aree di parcheggio nella fascia in adiacenza alla viabilità ridefinita e alla Via Aurelia;

- il SOI definisce gli ambiti del litorale compreso il fronte mare destinato a spiaggia libera, ne definisce le linee di utilizzo, stabilisce, in funzione del ridisegno, le linee guida di orientamento alla progettazione per i tre settori individuati con la finalità di addivenire ad un assetto unitario e prevedendo la sostituzione delle funzioni incongrue che saranno sostituite con funzioni pertinenti nel momento in cui cessassero la loro attività;

Rilevato che:

- il SOI dell'Arco Costiero di Riqualificazione Litorale di Multedo è conforme alle norme della disciplina degli interventi sulla costa con l'obiettivo della riqualificazione del litorale di Multedo e secondo quanto indicato nelle Norme di conformità, Disciplina Paesaggistica di Livello Puntuale del Piano Urbanistico Comunale vigente;

- il SOI risulta conforme agli strumenti di governo del territorio di competenza portuale e coerente allo stato delle concessioni in essere, in attuazione delle indicazioni di PUC, l'Autorità di Sistema Portuale ha approvato lo Studio Organico d'Insieme dell'Arco costiero di Riqualificazione "Litorale di Multedo" con deliberazione del Comitato di Gestione della AdSP del Mar Ligure Occidentale assunta nella seduta del 26 settembre 2019 prot. N. 71/2/2019;

Ritenuto che:

- è opportuno e necessario, sulla base delle considerazioni svolte, approvare lo Studio Organico d'Insieme (SOI) dell'Arco Costiero di Riqualificazione "Litorale di Multedo", in quanto condiviso e qui richiamato e allegato integralmente al presente provvedimento;

Visti:

Sottoscritto digitalmente dal Dirigente Responsabile

- il Livello Paesaggistico Puntuale e la correlata Disciplina Paesaggistica di Livello Puntuale del PUC entrato in vigore dal 3 dicembre 2015;
- il Piano Territoriale di Coordinamento Paesistico (D.C.R. n. 6 del 26 febbraio 1990 e s.m.i.);
- il Piano Regolatore Portuale approvato con Deliberazione del Consiglio Regionale n° 35 del 31 luglio 2001;
- il Progetto di utilizzo delle aree demaniali ai sensi degli art. 11 bis e 11 quater della legge regionale 13/1999 e s.m.i.;
- la deliberazione del Comitato di Gestione della AdSP del Mar Ligure Occidentale di approvazione dello Studio Organico d'Insieme per la riqualificazione dell'ambito costiero "Litorale di Multedo";
- gli artt. 77 e 80 dello Statuto del Comune di Genova che, in conformità ai principi dettati dal D.Lgs. n. 267/2000, disciplinano le funzioni e i compiti della dirigenza;

DETERMINA

- 1) di approvare lo Studio Organico d'Insieme dell'Arco costiero di Costiero di Riqualificazione Litorale di Multedo;
- 2) di dare mandato alla Direzione Urbanistica, Settore UOC Tutela del Paesaggio per tutti gli adempimenti conseguenti al presente provvedimento comprese le azioni di divulgazione dei contenuti tecnici e descrittivi da inserire nel sito del Comune di Genova.

Il Direttore
Arch. Laura Petacchi

Sottoscritto digitalmente dal Dirigente Responsabile

Il presente provvedimento è composto da n. 31 fogli, così numerati:

pagina 1, 2, 3, 4, 5, 5.1, 5.2, (allegato composto da 7 pagine e 5 planimetrie) 6/A e B



COMUNE DI GENOVA
DIREZIONE URBAN LAB

8 OTT 2019

SETT. URBAN LAB
E PIANIFICAZIONE
Protocollo n. 345773

AdSP del Mar Ligure Occidentale

Deliberazione del Comitato di Gestione

Protocollo n. 71 / 2 / 2019

ASSUNTA NELLA SEDUTA DEL 26 SETTEMBRE 2019

TITOLO: APPROVAZIONE DELLO STUDIO ORGANICO D'INSIEME (S.O.I.) PER LA RIQUALIFICAZIONE DELL'ARCO COSTIERO LITORALE DI MULTEDO.

In conformità alla proposta memoria n. 2 avente il testo nel seguito formulato e proposto da Direzione Pianificazione e Sviluppo - Servizio Pianificazione e Lavoro Portuale - Ufficio PRSP e Procedimenti Concertativi

con l'assenso del Responsabile competente:

DIRETTORE DOTTOR SANGUINERI Marco

ALLA TRATTAZIONE SONO:

Presenti	Assenti	Membri Comitato		Carica
X		Paolo Emilio	SIGNORINI	Presidente AdSP
X		Giovanni	SATTA	Componente Regione Liguria
X		Marco	DORIA	Componente Città Metropolitana
X		Alessandro	BERTA	Componente Comune di Savona
	X	Nicola	CARLONE	Direttore Marittimo

Data 26 SETTEMBRE 2019
Responsabile del Procedimento

VISTO
Servizio Ragioneria

IL DIRETTORE
Struttura proponente

(Segretario Generale)

(Presidente)

ASSISTE il Revisore dei Conti:

Dottor LAGANA'

ASSISTE, con funzioni di Segretario:

SIGNORA ROSANNA GHIGLIONE della Segreteria del Comitato.


.....
(Segretario Generale)


.....
(Presidente)

SCHEMA DI DELIBERAZIONE	
RIFERIMENTO ALL'O.D.G.	UFFICIO SEGRETERIA COMITATI
N. D'ORDINE 2	DATA DI RICEZIONE DELLA CARTELLA
SEDUTA 26 SETTEMBRE 2019	26 SETTEMBRE 2019

AdSP del Mar Ligure Occidentale

Direzione Pianificazione e Sviluppo - Servizio Pianificazione e Lavoro Portuale - Ufficio PRSP e Procedimenti Concertativi



CARTELLA DEL PROVVEDIMENTO SOTTOPOSTO AL COMITATO DI GESTIONE AVENTE AD OGGETTO:

APPROVAZIONE DELLO STUDIO ORGANICO D'INSIEME (S.O.I.) PER LA RIQUALIFICAZIONE DELL'ARCO COSTIERO LITORALE DI MULTEDO.

SCHEMA N. // DEL PROT. GEN. ANNO 2019

Il responsabile del Procedimento appartenente alla Struttura predetta, presenta al Comitato di Gestione, per le determinazioni di competenza, lo SCHEMA di ATTO DELIBERATIVO, come sopra individuato, che ha predisposto in merito all'oggetto indicato e che viene sottoposto, previa approvazione del Presidente. Il testo originale dello SCHEMA che si propone è riportato a pag. 4 della presente cartella. Lo SCHEMA proposto è corredato di allegati, che ne sono parte integrante e necessaria. Sul contenuto dello SCHEMA si ritiene necessario far presente quanto è riportato nello SCHEMA di deliberazione a pag. 6/7 della presente cartella.

Data 26 settembre 2019 Responsabile del Procedimento 	VISTO Servizio Ragioneria 	IL DIRETTORE Struttura proponente
--	---	--------------------------------------

 (Segretario Generale)	 (Presidente)
--	---

**RELAZIONE DI ACCOMPAGNAMENTO DELLO SCHEMA
DI DELIBERAZIONE DEL COMITATO DI GESTIONE**

Protocollo n. 71 / 2 / 2019

26 SETTEMBRE 2019

**APPROVAZIONE DELLO STUDIO ORGANICO D'INSIEME (S.O.I.) PER LA
RIQUALIFICAZIONE DELL'ARCO COSTIERO LITORALE DI MULTEDO.**

L'area dell'arenile di Multedo situata tra la foce del Torrente Varenna e il Molo Occidentale del Porto Petroli, costituita dalle aree sottostanti la ferrovia e Via Ronchi fino al mare, è ricompresa all'interno dell'ambito PMS2 del vigente Piano Regolatore Portuale, ambito caratterizzato dalla Funzione Urbana per la quale si rimanda alla normativa del Piano Urbanistico Comunale vigente.

In particolare la normativa del PUC del Comune di Genova individua la zona in questione quale Ambito Complesso per la valorizzazione del litorale ACO-L / Litorale di Multedo – Arco Costiero di Riquilificazione, disciplinato a livello urbanistico e paesistico nei termini seguenti:

NORME DI CONFORMITA': DISCIPLINA URBANISTICO-EDILIZIA

Nuova costruzione consentita per realizzare nuovi edifici destinati alle funzioni principali; i progetti sono soggetti all'approvazione di uno S.O.I. esteso all'intero arco costiero coerentemente con le indicazioni del vigente Piano della Costa e le esigenze di corretta localizzazione ed organizzazione logistica e funzionale delle attività, nel rispetto delle norme progettuali di livello puntuale stabilite per i singoli archi costieri e con le specifiche modalità di attuazione di seguito indicate [...]

DISCIPLINA PAESAGGISTICA DI LIVELLO PUNTUALE

*Grado di pianificazione: **Prescritta elaborazione Studio Organico d'Insieme esteso a tutto l'arco costiero.***

Alla luce di quanto sopra è evidente come qualsiasi intervento a carico di privati nel compendio in questione non possa prescindere da una visione di insieme, sino ad oggi non ancora elaborata.

A valle di puntuali istanze di valorizzazione e riquilificazione del litorale presentate da alcuni concessionari delle aree in oggetto, ADSP e Comune di Genova hanno quindi condiviso la necessità di redigere uno Studio Organico d'Insieme (SOI) per l'arco costiero di Multedo, al fine di completare il gap normativo e poter procedere con l'esame delle istanze dei concessionari, attuali e futuri.

Data 26 SETTEMBRE 2019
Responsabile del procedimento



VISTO
Servizio Ragioneria

IL DIRETTORE
Struttura proponente

(Segretario Generale)

(Presidente)

**segue Relazione di accompagnamento dello schema di deliberazione del
Comitato di Gestione**

Protocollo n. 71 / 2 / 2019

26 SETTEMBRE 2019

Gli Uffici competenti del Comune di Genova hanno predisposto uno SOI, i cui principali obiettivi sono:

- definire il grado di valore paesaggistico del litorale assicurando la qualità già definita per altri settori della costa di ponente;
- confermare l'utilizzo per lo sport e per il tempo libero dei settori lungo l'arco costiero, riconoscendo alle attività svolte un'importante funzione sociale e di aggregazione per le diverse fasce di età;
- definire criteri guida di orientamento alla progettazione degli interventi in modo da raggiungere progressivamente la complessiva riqualificazione dell'arco costiero con interventi attuati per fasi.


La riqualificazione ha l'obiettivo di attuare, con modalità coordinate, il miglioramento della vivibilità, della sicurezza, dell'attrattività, dell'accessibilità e della coesione sociale.

Gli interventi proposti traggono esiti progettuali i cui contenuti rispondono a criteri inerenti lo sviluppo urbano sostenibile, azioni progettuali garanti della salvaguardia e della valorizzazione dei valori storico-sociali di Multedo, in cui le istanze di rinnovamento ed ammodernamento delle funzioni e dei servizi devono farsi carico delle variabili connesse alla qualità della vita urbana indotte dall'interrelazione delle componenti quali il paesaggio, l'ambiente e la stratificazione dei significati storico-sociali sedimentati, da riconoscere e valorizzare per il consolidamento ed il potenziamento dell'identità collettiva.

Il SOI contiene criteri e linee guida funzionali a restituire una nuova identità all'ambito costiero di Multedo, potenzialmente attrattiva di interesse in funzione della concentrazione, in questo tratto limitato di costa, di diversi punti di aggregazione legati alle attività per il tempo libero e lo sport. Lo Studio è inoltre volto a indirizzare la progettazione dell'Arco costiero in coerenza con i criteri e valori delle strutture costiere propri degli archi litoranei del ponente, come indicato dalla normativa del Piano Urbanistico Comunale e in analogia a quanto proposto in SOI analoghi (sul litorale di Voltri a valle di Via Camozzini, nel settore Marina di Pra' in corso di realizzazione e nell'ambito Pegli mare).

Al fine della riqualificazione è necessario intervenire mediante il ridisegno della viabilità di accesso carrabile e della viabilità interna all'area, favorendo la costituzione di un nuovo

Data 26 SETTEMBRE 2019
Responsabile del procedimento



VISTO
Servizio Ragioneria



IL DIRETTORE
Struttura proponente

(Segretario Generale)

(Presidente)

**segue Relazione di accompagnamento dello schema di deliberazione del
Comitato di Gestione**

Protocollo n. 71 / 2 / 2019

26 SETTEMBRE 2019

raccordo con Via Ronchi, possibilmente distinto dall'accesso al Porto Petroli; individuare e delimitare aree di parcheggio nella fascia in adiacenza alla viabilità ridefinita e alla Via Aurelia.


L'obiettivo della riqualificazione dell'arco di litorale prevede la conferma delle funzioni per il tempo libero della costa e per le attività legate allo sport, oltre alle funzioni legate alle piccole manutenzioni di natanti. Le funzioni incongrue (quando non più in essere) dovranno essere sostituite con funzioni compatibili all'uso della spiaggia, al tempo libero e allo sport.

Lo Studio (Cfr. Allegato 1) suddivide il compendio in tre settori per i quali vengono individuate le linee di orientamento della progettazione con l'indicazione delle caratteristiche di riqualificazione a cui tendere (in linea generale si propone una riconversione delle strutture cementizie ricorrendo ad elementi standardizzati in metallo o legno), indicando in particolare nel settore 2, oggetto di proposta di riqualificazione da parte dell'attuale concessionario APD Levante C Pegliese, gli schemi funzionali e tipologici ai quali anche gli altri settori dovranno uniformarsi per le future azioni di riordino.

Il SOI inoltre propone una revisione delle accessibilità del compendio, con due soluzioni alternative. Entrambe le soluzioni proposte prevedono la realizzazione di un nuovo accesso carrabile (per i settori 1 e 2) nel primo tratto di ponente di Via Ronchi da realizzarsi in corrispondenza di funzioni incongrue oggi ancora presenti, mentre differiscono per quanto riguarda l'accessibilità al settore 3 e al limitrofo Porto Petroli. La prima soluzione presentata prevede di mantenere inalterata la situazione in essere con un unico accesso, mentre la seconda propone un layout in grado di garantire una accessibilità al Settore 3 indipendente da quella di Porto Petroli.

La suddivisione in tre settori tiene conto dell'assetto attuale delle funzioni congrue e consolidate. Le delimitazioni sono da ritenersi indicative e potranno subire leggere traslazioni o modificazioni volte al conseguimento di obiettivi di risparmio in opere, per aderire maggiormente alla conformazione dei luoghi, per l'adozione di sistemi per il risparmio energetico e per favorire la fruibilità pedonale.

Data 26 SETTEMBRE 2019
Responsabile del procedimento



VISTO
Servizio Ragioneria



IL DIRETTORE
Struttura proponente




.....
(Segretario Generale)


.....
(Presidente)

**segue Relazione di accompagnamento dello schema di deliberazione del
Comitato di Gestione**






Protocollo n. 71 / 2 / 2019

26 SETTEMBRE 2019

Nell'ambito dell'istruttoria interna ad ADSP, sono state raccolte le seguenti osservazioni/prescrizioni che dovranno essere trasmesse al Comune di Genova per un loro recepimento nel documento ad oggi condiviso:

- rispetto al tema dell'accessibilità è stata condivisa la soluzione proposta che prevede la separazione degli accessi tra Porto Petroli e l'arenile, posto che tale soluzione è peraltro in linea con le intenzioni già manifestate dalla stessa Porto Petroli; è stato tuttavia evidenziato come in sede di progettazione di dettaglio della nuova viabilità dovranno essere risolte le interferenze con le concessioni in essere, avendo in particolare modo cura di non interferire con le strutture adiacenti al campo sportivo presente nel settore 2 e garantendo a Porto Petroli una viabilità di accesso ad uso esclusivo;
- con riferimento alle attività ad oggi presenti non coerenti con le funzioni ricreative, è stato condiviso che venga esplicitata la possibilità di effettuare interventi di manutenzione ordinaria sui manufatti ad oggi presenti e venga inserito uno specifico richiamo al Progetto di Utilizzo delle aree Demaniali marittime ricadenti sotto la giurisdizione dell'Autorità di Sistema Portuale del Mar Ligure Occidentale.

Alla luce di quanto sopra, si richiede a codesto Comitato di Gestione di volere approvare lo SOI allegato alla presente, oltre alle osservazioni/prescrizioni sopra esposte.

Data 26 SETTEMBRE 2019 Responsabile del procedimento 	VISTO Servizio Ragioneria 	IL DIRETTORE Struttura proponente 
 (Segretario Generale)	 (Presidente)	

AUTORITA' DI SISTEMA PORTUALE
DEL MAR LIGURE OCCIDENTALE

Ufficio Segreteria Comitato

Delibera Prot. n. 71 / 2 / 2019

Approvata nella seduta del 26 SET 2019
IL RESPONSABILE

SCHEMA DI DELIBERAZIONE DEL COMITATO DI GESTIONE

Protocollo n. 71 / 2 / 2019

26 SETTEMBRE 2019

IL COMITATO DI GESTIONE

VISTA la legge 84/94 e s.m.i. apportate dal DLgs n. 169 del 4 agosto 2016 e dal DLgs n. 232 del 13 dicembre 2017;

VISTI i contenuti del vigente Piano Regolatore Portuale di Genova approvato con Deliberazione del Consiglio Regionale n. 35 del 31 luglio 2001, rettificata con Deliberazione n. 61 del 13 novembre 2001;

VISTI i contenuti del vigente Piano Urbanistico Comunale approvato nel 2015, con particolare riferimento al litorale ACO-L / Litorale di Multedo – Arco Costiero di Riqualficazione;

PRESO ATTO degli elaborati del SOI trasmessi dal Comune di Genova;

CONDIVISE le osservazioni/prescrizioni emerse nel corso dell'istruttoria di AdSP come sintetizzate nella relazione del Presidente;

DELIBERA

di **APPROVARE** i contenuti dello SOI con le osservazioni/prescrizioni sopra riportate;

di **DARE MANDATO** agli Uffici dell'Ente di trasmettere al Comune di Genova le osservazioni/prescrizioni riportate in relazione, per l'approvazione del testo dello SOI così modificato da parte degli organi competenti.

Data 26 SETTEMBRE 2019
Responsabile del procedimento

[Handwritten signature]

VISTO
Servizio Ragioneria

[Handwritten signature]

IL DIRETTORE
Struttura proponente

[Handwritten signature]

[Handwritten signature]
(Segretario Generale)

[Handwritten signature]
(Presidente)

SCHEMA DI DELIBERAZIONE DEL COMITATO DI GESTIONE

Protocollo n. 71 / 2 / 2019

VOTAZIONE relativa al PROVVEDIMENTO ESAMINATO

SEDUTA DEL 26 SETTEMBRE 2019

LA SOTTOSCRITTA SIGNORA ROSANNA GHIGLIONE, che nel corso della suindicata seduta ha svolto i compiti di Segretaria, DA' ATTO che:

ALL'UNANIMITA' (oppure) A MAGGIORANZA

a) - astenuti

b) - contrari

c) - assenti

X. IL COMITATO DI GESTIONE HA APPROVATO il provvedimento proposto secondo lo schema il cui testo integrale è riportato in originale a pag. 6/7 della presente cartella.

2. IL COMITATO DI GESTIONE HA APPROVATO CON LE MODIFICHE CONCORDATE IN CORSO DI SEDUTA il provvedimento proposto, in conformità del nuovo testo che è riportato in originale a pag. della presente cartella.

In conseguenza di quanto sopra indicato al n. 1 il provvedimento di cui trattasi diviene DELIBERAZIONE del COMITATO DI GESTIONE col N. 71 / 2 / 2019

(n. progressivo annuale e n. o.d.g.)

3. IL COMITATO DI GESTIONE HA DECISO DI NON APPROVARE ovvero RINVIARE ALLA STRUTTURA PROPONENTE il provvedimento formulato secondo il testo riportato in originale a pag. della presente cartella, per i seguenti motivi:

4. IL COMITATO DI GESTIONE - su proposta HA DECISO DI RINVIARE/RITIRARE il provvedimento formulato secondo il testo riportato in originale a pag. della presente cartella.

ATTESTO che la derminazione assunta dal Comitato di Gestione in ordine al provvedimento di cui trattasi E' CONFORME a quanto dianzi indicato al n. 1 . Eventuali DICHIARAZIONI rese sono riportate nel verbale della seduta e/o nell'atto del Comitato di Gestione stesso.

IL SEGRETARIO

(Nominativo, firma, data relativa apposizione, qualifica)