



COMUNE DI GENOVA

DIREZIONE PROGETTAZIONE

DETERMINAZIONE DIRIGENZIALE N. 2018-188.0.0.-36

L'anno 2018 il giorno 15 del mese di Giugno il sottoscritto Patrone Luca in qualita' di dirigente di Direzione Progettazione, ha adottato la Determinazione Dirigenziale di seguito riportata.

P.O.R. FESR 2014/2020 - ASSE 6 – OBIETTIVO TEMATICO 5 RIASSETTO IDROGEOLOGICO ED IDRAULICO DEL RIO ROSATA, NEL SETTORE COMPRESO TRA LA VIA MONTELUONGO E LA VIA ROSATA SUPERIORE, IN LOCALITÀ SERINO". Affidamento al Dott. Geol. Ruggero Dameri dell'incarico per lo svolgimento dell'indagine geognostica e rilievo topografico a corredo della progettazione definitiva.
MOGE 17236 - CUP B39H18000370005 - CIG Z79237795F

Adottata il 15/06/2018
Esecutiva dal 19/06/2018

15/06/2018

PATRONE LUCA

Sottoscritto digitalmente dal Dirigente Responsabile



COMUNE DI GENOVA

DIREZIONE PROGETTAZIONE

DETERMINAZIONE DIRIGENZIALE N. 2018-188.0.0.-36

P.O.R. FESR 2014/2020 - ASSE 6 – OBIETTIVO TEMATICO 5 RIASSETTO IDROGEOLOGICO ED IDRAULICO DEL RIO ROSATA, NEL SETTORE COMPRESO TRA LA VIA MONTELUONGO E LA VIA ROSATA SUPERIORE, IN LOCALITÀ SERINO".

Affidamento al Dott. Geol. Ruggero Dameri dell'incarico per lo svolgimento dell'indagine geognostica e rilievo topografico a corredo della progettazione definitiva.

MOGE 17236 - CUP B39H18000370005 - CIG Z79237795F

Su proposta del Responsabile del Procedimento Dott. Geol. Giorgio Grassano.

Premesso che:

- nell'anno 2016 è stato richiesto alla Struttura Geotecnica e Idrogeologia della Direzione Progettazione di procedere alla progettazione dei lavori necessari per il riassetto idrogeologico ed idraulico del bacino del Rio Rosata, afflitto da criticità riconducibili a numerosi dissesti lungo le sponde, a condizioni di erosione spondale e di fondo alveo e ad un generale ammaloramento delle strutture longitudinali e trasversali di difesa spondale e regolarizzazione delle velocità di deflusso;
- la Direzione Progettazione, Struttura Geotecnica e Idrogeologia, ha redatto uno studio di fattibilità tecnico economica denominato *"riassetto idrogeologico e idraulico del Rio Rosata nel settore compreso tra Via Montelungo e la Via Rosata superiore- LOTTO 1"* sulla base del quale la Civica Amministrazione, previa approvazione del progetto di fattibilità tecnico economica, ha selezionato l'intervento inserendolo tra le operazioni da proporre alla Regione Liguria per il finanziamento, nell'ambito del Programma Operativo P.O.R. F.E.S.R. Liguria (2014-2020), Obiettivo Tematico 5 "Difesa del Territorio", Asse 6 "Città", approvato con Decisione della Commissione europea n. C(2015) 927 del 12 febbraio 2015;
- il sopracitato progetto di fattibilità tecnico economica dettaglia una serie di interventi riguardanti la regolarizzazione e stabilizzazione dei tratti spondali in dissesto, la pulizia vegetazionale in alveo e lungo le scarpate, la rimozione del materiale alluvionale

Sottoscritto digitalmente dal Dirigente Responsabile

presente in alveo, la realizzazione di nuove opere di difesa longitudinali e trasversali, oltre alla manutenzione delle opere esistenti;

- tale progetto di fattibilità tecnico economica è stato approvato con Deliberazione della Giunta Comunale n. DGC-2017-258, adottata nella seduta del 2 Novembre 2017;

Considerato che:

- a tal proposito è attualmente in fase di redazione il progetto definitivo inerente il sopracitato intervento;
- in ausilio all'attività di progettazione si rende necessario acquisire il rilievo topografico di dettaglio delle aree in esame ed approfondire la conoscenza del contesto geologico e delle caratteristiche geotecniche dei terreni coinvolti mediante specifica campagna di indagine geognostica;
- le risultanze di dette indagini, strettamente necessarie alla redazione della progettazione definitiva ed esecutiva dell'intervento, sono comunque obbligatorie ai sensi della normativa vigente (D.M.17.01.2018 Norme Tecniche sulle Costruzioni);

Verificato che:

- il rilievo topografico non può essere eseguito, in tempi compatibili con le esigenze progettuali, dal personale del Comune di Genova sia a causa di un elevato carico di lavoro attuale da parte dell'Ufficio Topografico sia in ragione dell'estensione del territorio in esame e del non trascurabile aspetto legato alla difficile accessibilità dei luoghi;
- l'Amministrazione Comunale non dispone delle attrezzature idonee per l'esecuzione delle indagini geognostiche previste che si riassumono in prove penetrometriche dinamiche, acquisizioni geofisiche con tromografo digitale e pozzetti geognostici con escavatore;
- l'affidamento di tale tipologia di indagini si configura quindi come incarico di servizi e pertanto può essere espletato senza anteporre la dichiarazione di carenza di organico da parte del responsabile del Procedimento.

Preso atto che:

- sulla base del computo eseguito da questa Struttura, la spesa prevista per le suddette prove ammonta a Euro 38.525,00 oltre I.V.A. 22% pari a Euro 8.475,50, e quindi a complessivi Euro 47.000,50;
- nel rispetto dei principi di cui al comma 2 lettera a) dell'art. 36 del D.Lgs. n. 50/2016, l'individuazione del soggetto cui affidare il relativo incarico è avvenuto mediante

Sottoscritto digitalmente dal Dirigente Responsabile

indagine di mercato, secondo i principi della rotazione e trasparenza, attraverso richiesta di tre preventivi di spesa da parte di operatori economici qualificati;

- la suddetta indagine di mercato è stata espletata a mezzo di posta elettronica in data 17 gennaio 2018, preliminarmente all'adozione della Determinazione Dirigenziale n. 2018/157.0.0/3 del 21 maggio 2018, di immediata esecutività che approva l'avviso pubblico con il quale si rende noto che l'Amministrazione provvederà all'approvvigionamento in via esclusiva tramite MePA dei servizi di architettura ed ingegneria;
- in ragione della natura dell'incarico, il criterio di affidamento adottato è stato quello del minor prezzo - ai sensi dell'art. 95 comma 4 del D.Lgs. n. 50/2016 - inferiore all'importo massimo preventivato.

Considerato inoltre che:

- al fine di individuare il contraente, cui affidare l'esecuzione delle suddette attività, l'indagine di mercato è stata espletata interpellando i seguenti professionisti:
 - Dott. Geol. Fiorenzo Bordignon - via Superga 11/b - 10050 S. Antonio di Susa - (To)
 - Dott. Geol. Ruggero Dameri - via Vesuvio 52 R - 16134 Genova - (Ge)
 - Dott. Geol. Michele Ricci - via Pizzorni 7/4 - 16014 Campomorone - (GE);
- l'esito della suddetta ricerca di mercato è risultato essere il seguente:
 - il Dott. Geol. Fiorenzo Bordignon ha offerto un ribasso percentuale pari all'8,15%;
 - il Dott. Geol. Ruggero Dameri ha offerto un ribasso percentuale pari al 10,00%;
 - il Dott. Geol. Michele Ricci ha offerto un ribasso percentuale pari al 7,50%;
- la documentazione relativa a tale ricerca di mercato è agli atti della Struttura di Staff Geotecnica e Idrogeologia della Direzione Progettazione;
- a tal conto, è risultato migliore offerente in termini di costi il Dott. Geol. Ruggero Dameri, che ha offerto un ribasso del 10,00%, e si è impegnato a svolgere le attività del caso in 30 giorni dall'affidamento, per un importo di euro 34.672,50, oltre contributo previdenziale 2% per euro 693,45, oltre IVA 22% per euro 7.780,51, per un totale complessivo di euro 43.146,46;
- tale procedura ha consentito di addivenire al conferimento dell'incarico con maggiore celerità ed efficacia rispetto ad altre tipologie di affidamento;
- l'affidamento di che trattasi sarà efficace ai sensi dell'art. 32 comma 7, del d.lgs. 50/2016 ad avvenuta verifica positiva del possesso dei requisiti richiesti di carattere generale di cui all'art. 80 del D.Lgs. 50/2016;

Sottoscritto digitalmente dal Dirigente Responsabile

- l'affidamento di cui all'oggetto sarà disciplinato secondo lo schema di contratto allegato al presente provvedimento quale parte integrante e sostanziale.

Dato atto che:

- il presente provvedimento è regolare sotto il profilo tecnico e amministrativo ai sensi dell'art. 147 bis – comma 1 - del D.Lgs. 267/2000 (TUEL);

Visti gli artt. 107, 153 comma 5 e 183 comma 1 del D.L.vo 18.08.2000 n. 267;

Visti gli artt. 7 e 80 dello Statuto del Comune di Genova;

Visti gli artt. 4, 16 e 17 del D.L.vo 30.03.2001, n. 165;

IL DIRETTORE DETERMINA

- 1) di affidare, ai sensi dell'art. 36, comma 2 lettera a del d.lgs. 50/2016, l'esecuzione dell'indagine geognostica come specificato in premessa al Dott. Geol. Ruggero Dameri (C.B. 40124) con sede legale in Via Vesuvio 52R 16134 Genova – (Ge), codice fiscale DMR RGR 62C10D969V, partita IVA numero 03149990107, per un importo di euro 34.672,50, oltre contributo previdenziale 2% per euro 693,45, oltre IVA 22% per euro 7.780,51, per un totale complessivo di euro 43.146,46;
- 2) di approvare il relativo schema di contratto, sottoscritto dal professionista e allegato al presente provvedimento quale parte integrante e sostanziale;
- 3) di mandare a prelevare la somma complessiva di Euro 43.146,46 sui fondi impegnati con D.D. 2018/157.0.0./2 al capitolo 75754 c.d.c. 2223.8.05 “Idrogeologico – Manutenzione Straordinaria” del Bilancio 2018 (P.d.C. 2.2.1.9.10 - Crono 2018/329 - C.O. 34161.33.3) riducendo di pari importo l’Impegno 2018/8930 ed emettendo un nuovo impegno (Impe. 2018/10410);
- 4) di dare atto che la spesa di Euro 43.146,46 è finanziata con quota delle entrate accertate al capitolo 72991 (acc. 2018/1321) finanziato dalla Regione Liguria;
- 5) di dare atto dell'avvenuto accertamento dell'insussistenza di situazioni di conflitto di interessi ai sensi dell'art. 42 D.Lgs. 50/2016 e art. 6 bis L. 241/1990;
- 6) di provvedere, a cura della Direzione Progettazione, Struttura Geotecnica ed Idrogeologia, agli adempimenti relativi alla stipula del contratto consequenziale allo schema di contratto di cui al precedente punto 2) in conformità a quanto previsto dal vigente Regolamento della C.A. in materia di acquisizione di servizi demandando al competente Ufficio della Direzione Servizi Amministrativi e Pianificazione Opere Pubbliche per la registrazione dell'atto stesso in adempimento alla comunicazione della Direzione Stazione Unica Appaltante e Servizi Generali n. 366039 in data 5.12.2014;
- 7) di provvedere inoltre, a cura della Direzione Progettazione, alla liquidazione della spesa tramite atti di liquidazione digitale nei limiti di spesa di cui al provvedimento di affidamento dell'incarico in argomento;

Sottoscritto digitalmente dal Dirigente Responsabile

- 8) di dare atto che, sarà data esecuzione al disposto di cui all'art 1, comma 173, della Legge n. 266/2005 (legge finanziaria 2006);
- 9) di dare atto che l'incarico di cui al punto 1) non rientra tra quelli disciplinati dal regolamento per il conferimento di incarichi, approvato con deliberazione G.C. n 250/2007 e successive deliberazioni G.C. 162/2008 e G.C. 215/2015, in quanto ricompreso nella casistica di cui all'art 1, comma 4 lett. A) del regolamento medesimo e, in particolare, affidato ai sensi del D. Lgs. 50/2016;
- 10) di subordinare l'efficacia del presente provvedimento, ai sensi dell'art. 32 comma 7, del d.lgs. 50/2016, al positivo esito dei prescritti requisiti in capo alla sopra nominata impresa affidataria;
- 11) di dare atto che il presente provvedimento è stato redatto nel rispetto della normativa sulla tutela dei dati personali.

IL DIRETTORE

Arch. Luca Patrone



COMUNE DI GENOVA

ALLEGATO ALLA DETERMINAZIONE DIRIGENZIALE N. 2018-188.0.0.-36
AD OGGETTO

P.O.R. FESR 2014/2020 - ASSE 6 – OBIETTIVO TEMATICO 5 RIASSETTO
IDROGEOLOGICO ED IDRAULICO DEL RIO ROSATA, NEL SETTORE COMPRESO TRA
LA VIA MONTELUNGO E LA VIA ROSATA SUPERIORE, IN LOCALITÀ SERINO".
Affidamento al Dott. Geol. Ruggero Dameri dell'incarico per lo svolgimento dell'indagine
geognostica e rilievo topografico a corredo della progettazione definitiva.
MOGE 17236 - CUP B39H18000370005 - CIG Z79237795F

**Ai sensi dell'articolo 6, comma 2, del Regolamento di Contabilità e per gli effetti di legge,
si appone visto di regolarità contabile attestante la copertura finanziaria**

19/06/2018

Il Responsabile del Servizio Finanziario
[Dott. Giovanni Librici]

Sottoscritto digitalmente dal Dirigente Responsabile



COMUNE DI GENOVA

DIREZIONE PROGETTAZIONE

STRUTTURA DI STAFF GEOTECNICA ED IDROGEOLOGIA

OGGETTO: SCHEMA CONTRATTO PER L’AFFIDAMENTO DI INCARICO PROFESSIONALE INERENTE L’ESECUZIONE DI UNA CAMPAGNA DI INDAGINE GEOGNOSTICA-GEOFISICA E RILIEVO TOPOGRAFICO A CORREDO DELLA PROGETTAZIONE DEFINITIVA PER IL “RIASSETTO IDROGEOLOGICO ED IDRAULICO DEL RIO ROSATA, NEL SETTORE COMPRESO TRA LA VIA MONTELUONGO E LA VIA ROSATA SUPERIORE, IN LOCALITÀ SERINO”

MOGE 17236 - CUP B39H18000370005 –CIG Z79237795F

L’anno 2018, il giorno del mese di.....con la presente scrittura privata da registrarsi in solo caso d’uso,

tra

il COMUNE di GENOVA con sede in Genova-Via Garibaldi n.9, codice fiscale 00856930102, rappresentato dall’**Arch. Luca Patrone**, nato a Genova, il 11.10.1959 e domiciliato presso la sede del Comune, nella qualità di Direttore, in esecuzione della determinazione dirigenziale n., in data della Direzione Progettazione, esecutiva ai sensi di legge;

e

il Dott. Geol. Ruggero Dameri, nato a Genova il 10/03/1962 codice fiscale DMRRGR62C10D969V con studio in Via Vesuvio 52 R, – 16134 (Ge), partita IVA n. 03149990107 (Tel/Fax: 0104030779; Cell: 338 1900629 e-mail: rogeolog@libero.it ; PEC ruggerodameri@epap.sicurezza postale.it , iscritto all’Ordine dei Geologi della Liguria al n° AP193, (codice BENF 40124) di seguito per brevità denominato “il Professionista”,



si conviene e si stipula quanto di seguito previsto

1) Oggetto- Il Comune di Genova conferisce con il presente atto, ai sensi dell'art. 36, comma 2, lett. a) D.Lgs. 50/2016, al Professionista, che accetta, l'esecuzione dell'incarico professionale per il coordinamento e l'esecuzione delle attività di indagine geognostica-geofisica e rilievo topografico a supporto della progettazione definitiva per il riassetto idrogeologico ed idraulico del Rio Rosata, nel settore compreso tra la Via Montelungo e la Via Rosata superiore, in località Serino.


2) Prestazioni professionali, elaborati e prestazioni che saranno fornite dal

soggetto incaricato.- L'incarico, come da offerta in data 23.01.2018, si articola nelle prestazioni professionali di seguito elencate:

- a) esecuzione di prove penetrometriche dinamiche ed elaborazione dati;
- b) esecuzione di indagine geofisica mediante predisposizione di stendimenti di sismica a rifrazione ed acquisizioni mediante tomografo digitale, comprensiva di elaborazione dati;
- c) assistenza all'esecuzione pozzetti geognostici mediante escavatore e restituzione di stratigrafia di dettaglio desunta dagli scavi;
- d) rilevamento plano-altimetrico finalizzato alla formazione di opportuna cartografia e/o modelli digitali del terreno (DTM);
- e) restituzione di report all'indagine comprensivo della documentazione fotografica e delle risultanze emerse nel corso delle indagini, in formato cartaceo (N. 1 copia) e formato digitale su supporto cdROM/DVD.

Il Professionista, nella persona del Dott. Geol. Ruggero Dameri, dichiara:

- di aver esaminato la tipologia di attività richieste ritenendola eseguibile senza riserva alcuna, sia dal punto di vista tecnico che finanziario;
- di essersi recato sul luogo di esecuzione delle attività previste e di aver preso



conoscenza delle condizioni locali, della viabilità d'accesso nonché di tutte le circostanze generali e particolari suscettibili di influire sulla determinazione del prezzo, sulle condizioni contrattuali e sull'esecuzione delle attività previste;

- di aver giudicato i servizi stessi realizzabili;


3) Corrispettivo - Ai fini dell'esecuzione della prestazione oggetto del presente contratto, da pagarsi a corpo, il Professionista accetta il corrispettivo di euro 34.672,50, oltre contributo previdenziale (2%) per euro 693,45, oltre IVA (22%) per euro 7.780,51, per un totale complessivo di euro 43.146,46, fisso ed invariabile.

4) Termini per l'esecuzione della prestazione – Per le attività oggetto del presente incarico si considerano 30 giorni (**trenta**) naturali, successivi e continui decorrenti dalla data di stipula del presente contratto. Gli elaborati di competenza dovranno essere consegnati esclusivamente al Comune di Genova – Struttura Geotecnica e Idrogeologia della Direzione Progettazione, via di Francia, 3 - 16149 GENOVA.

5) Penali- Nel caso di ritardo nell'inizio della prestazione, ovvero nell'ultimazione della stessa, secondo i termini come sopra previsti, per ogni giorno naturale e consecutivo di ritardo è applicata una penale pari allo 1 per mille (uno per mille) dell'importo contrattuale netto, pari pertanto ad Euro 34,67.

6) Svolgimento dell'incarico - L'incarico si svolgerà alle dipendenze del Dott. Geol. Grassano Giorgio in quanto Responsabile della Struttura Geotecnica e Idrogeologia della Direzione Progettazione ed anche Responsabile Unico del Procedimento, cui è demandata l'accettazione o meno delle prestazioni fornite e qualunque altra valutazione relativa all'adempimento degli obblighi contrattuali.

7) Verifica della prestazione e modalità di pagamento - Le prestazioni rese dal Professionista saranno sottoposte a verifica di rispondenza alle prescrizioni previste



nel presente atto o dallo stesso richiamate. Ad avvenuta comunicazione al Professionista della regolare esecuzione delle prestazioni, lo stesso potrà inoltrare fattura. Il pagamento del corrispettivo di quanto è previsto nel seguente incarico avverrà a fine lavori o per acconti proporzionali agli stati di avanzamento.

Le Parti si danno reciprocamente atto che, a far data dal 31 marzo 2015, la fattura dovrà obbligatoriamente essere emessa in forma elettronica e dovrà contenere i seguenti dati: il numero d'ordine (qualora indicato dalla Civica Amministrazione), il numero di CUP, di C.I.G., come sotto riportati, il codice univoco ufficio (codice IPA della Direzione progettazione) che è il seguente: **P4PROB**. La fatturazione delle competenze professionali avverrà a nome di: Dott. Geol. Ruggero Dameri.

8) Tracciabilità dei flussi finanziari - I pagamenti saranno effettuati mediante

emissione di bonifico bancario (o postale) presso la Banca BANCO BPM – Filiale di Busalla , Piazza/Via V.VENETO 171, intestato a RUGGERO DAMERI , codice

IBAN **IT41S0503431871000000000070** dedicato in via non esclusiva alle commesse pubbliche, ai sensi dell'art. 3, comma 1, L.136/2010. Le persone titolari o delegate ad

operare sul suddetto conto sono il Dott. Geol. Ruggero Dameri nato a GENOVA il

10/03/1962 residente in Via Quai n. 3, 17048 Urbe-SV-, C.F.

DMRRGR62C10D969V, iscritto all'Ordine dei Geologi della Liguria al n. AP 193.

Ai sensi e per gli effetti dell'art. 3, comma 5, della L. 136/2010, il C.U.P.

dell'intervento è B39H18000370005 e il C.I.G. è Z79237795F

Ai sensi dell'art.3 della L. n 136/2010, tutti i movimenti finanziari relativi al presente

contratto devono essere registrati sui conti correnti dedicati, anche in via non

esclusiva, e, salvo quanto previsto all'art.3, comma 3, della L. 136/2010 cit., devono

essere effettuati esclusivamente tramite lo strumento del bonifico bancario o postale

o con strumenti diversi purché idonei a garantire la piena tracciabilità delle




operazioni. In particolare, i pagamenti destinati ai dipendenti, consulenti e fornitori di beni e servizi rientranti tra le spese generali, nonché quelli destinati all'acquisto di immobilizzazioni tecniche devono essere eseguiti tramite conto corrente dedicato, anche in via non esclusiva, alle commesse pubbliche, per il totale dovuto, anche se non riferibile in via esclusiva alla realizzazione degli interventi.

Il Professionista s'impegna a comunicare, ai sensi dell'art 3, comma 7, della L. n.136/2010., al Comune, entro sette giorni, eventuali modifiche degli estremi indicati e si assume, con il presente atto, tutti gli obblighi di tracciabilità dei flussi finanziari di cui alla citata L. n. 136/2010 cit.

9) Risoluzione del contratto - Nel caso di inadempimento da parte del Professionista degli obblighi previsti dal presente contratto o dagli atti da questo richiamati, la risoluzione, ai sensi dell'art. 108 D.Lgs n. 50/2016, e fatti salvi gli altri diritti e facoltà riservati dal contratto alla stazione appaltante. Costituisce inoltre motivo di risoluzione di diritto del presente contratto, ai sensi dell'art.1456 cod.civ. (clausola risolutiva espressa), la mancata esecuzione delle transazioni di cui al presente contratto attraverso Istituti Bancari o della Società Poste Italiane S.p.A., o degli altri strumenti idonei a consentire la piena tracciabilità dell'operazione, ai sensi dell'art. 3, comma 9 bis, della L. 136/2010. Nell'ipotesi suddetta, il contratto sarà risolto con effetto immediato a seguito della dichiarazione del Comune, comunicata con nota PEC, di volersi avvalere della clausola risolutiva.

Il Professionista o il subcontraente che abbia notizia dell'inadempimento della propria controparte agli obblighi di tracciabilità finanziaria di cui all'art. 3 della L. 136/2010, procede all'immediata risoluzione del relativo contratto, informandone la Stazione Appaltante e la Prefettura -Ufficio Territoriale del Governo competente.

Costituisce altresì motivo di risoluzione del contratto per grave inadempimento, ai



sensi dell'art. 298, comma 2, D.P.R. 207/2010, l'ipotesi in cui l'ammontare complessivo della penale di cui al precedente art.5 superi il dieci per cento dell'importo contrattuale.

10) Assicurazione e requisiti per il coordinamento della sicurezza in fase di progettazione ed esecuzione – il Professionista, contestualmente alla sottoscrizione del presente atto o, comunque, prima della consegna dei lavori, dovrà produrre una polizza di responsabilità civile professionale, rilasciata da una compagnia di assicurazioni autorizzata all'esercizio del ramo "responsabilità civile generale" nel territorio dell'Unione Europea. La mancata presentazione della polizza, i cui massimali dovranno essere compatibili con l'incarico in oggetto, determina la decadenza dell'incarico e autorizza la sostituzione del soggetto affidatario.

Il Professionista dichiara, sotto la propria personale responsabilità, di essere in possesso dei requisiti per l'esercizio dell'attività geologo e di essere in regola per quanto riguarda gli aggiornamenti periodici previsti dalla normativa in materia.



11) Collaboratori – il professionista, nell'espletamento dell'incarico, potrà avvalersi di collaboratori di propria fiducia, muniti dei titoli professionali adeguati. Resta però inteso che il Professionista sarà l'unico responsabile nei confronti della Civica Amministrazione e dovrà pertanto convalidare ogni elaborato prodotto, ancorché materialmente redatto da un collaboratore.

12) Informativa "privacy" – Il Professionista si dichiara a conoscenza che tutti i dati forniti al Comune nell'ambito del presente rapporto contrattuale saranno trattati dall'Ente nel pieno rispetto di quanto previsto dal D. Lgs. 30.06.2003 n.196 - "Codice in materia di protezione dei dati personali".



13) Spese - Tutte le spese alle quali darà luogo la presente scrittura privata e quelle ad essa inerenti e conseguenti sono a totale carico del Dott. Geol. Ruggero Dameri.

Ai fini fiscali, si dichiara che le prestazioni rese nell'ambito del presente contratto sono soggette all'imposta sul valore aggiunto, per cui si richiede la registrazione in misura fissa ai sensi dell'articolo 40 del D.P.R. 26 aprile 1986, n. 131. L'imposta sul valore aggiunto, alle aliquote di legge, è a carico della stazione appaltante.

La presente scrittura privata verrà registrata solo in caso d'uso ai sensi dell'art. 5 del T.U. approvato con D.P.R. 131 del 26 aprile 1986.

la Civica Amministrazione: Arch. Luca Patrone

Il professionista: Dott. Geol. Ruggero Dameri



Il presente contratto viene regolarizzato ai fini dell'imposta di bollo attraverso l'apposizione di n 2 contrassegni telematici di Euro 16,00 ciascuno che vengono apposti sulla copia analogica del presente contratto, conservata agli atti della Struttura Geotecnica e Idrogeologia.