



COMUNE DI GENOVA

DIREZIONE SISTEMI INFORMATIVI
SETTORE PROGRAMMAZIONE E REALIZZAZIONE

DETERMINAZIONE DIRIGENZIALE N. 2018-126.9.0.-62

L'anno 2018 il giorno 12 del mese di Ottobre il sottoscritto Dallorso Paolo in qualita' di dirigente di Settore Programmazione E Realizzazione, di concerto con Pesce Geronima in qualita' di dirigente di Direzione Sviluppo Economico E Progetti D'Innovazione Strategica E Statistica, hanno adottato la Determinazione Dirigenziale di seguito riportata.

OGGETTO RETTIFICA, PER MERO ERRORE MATERIALE, DEGLI IMPEGNI E ACCERTAMENTI CONTABILI RELATIVI ALLA DETERMINAZIONE DIRIGENZIALE N. 126.9/54/27.8.2018 AVENTE PER OGGETTO:

PON METRO - ASSE 1 "AGENDA DIGITALE METROPOLITANA" – GE 1.1.1-B - AGGIORNAMENTO E INTEROPERABILITÀ DATA BASE TOPOGRAFICO: AGGIUDICAZIONE, AI SENSI DEGLI ART. 60 E 95 DEL D.LGS.18 APRILE 2016 N.50, AL COSTITUENDO RTI SERVIZI DI INFORMAZIONE TERRITORIALE SRL / AEROSIGMA SRL / CORVALLIS SPA / ARCADIA SISTEMI INFORMATIVI TERRITORIALI SRL DELLA PROCEDURA APERTA PER L’AFFIDAMENTO DEL SERVIZIO DI “AGGIORNAMENTO DEI CONTENUTI DEL DATA BASE TOPOGRAFICO DEL COMUNE DI GENOVA IN SCALA 1:1000 E 1:2000” – CUP: B31H16000160007 – CIG 7452970169

Adottata il 12/10/2018
Esecutiva dal 15/10/2018

02/10/2018	DALLORSO PAOLO
12/10/2018	PESCE GERONIMA
12/10/2018	PESCE GERONIMA

Sottoscritto digitalmente dal Dirigente Responsabile



COMUNE DI GENOVA

DIREZIONE SISTEMI INFORMATIVI - SETTORE PROGRAMMAZIONE E
REALIZZAZIONE

DIREZIONE SVILUPPO ECONOMICO, PROGETTI D'INNOVAZIONE STRATEGICA
E STATISTICA

DETERMINAZIONE DIRIGENZIALE N. 2018-126.9.0.-62

OGGETTO RETTIFICA, PER MERO ERRORE MATERIALE, DEGLI IMPEGNI E ACCERTAMENTI CONTABILI RELATIVI ALLA DETERMINAZIONE DIRIGENZIALE N. 126.9/54/27.8.2018 AVENTE PER OGGETTO:

PON METRO - ASSE 1 "AGENDA DIGITALE METROPOLITANA" – GE 1.1.1-B - AGGIORNAMENTO E INTEROPERABILITÀ DATA BASE TOPOGRAFICO: AGGIUDICAZIONE, AI SENSI DEGLI ART. 60 E 95 DEL D.LGS.18 APRILE 2016 N.50, AL COSTITUENDO RTI SERVIZI DI INFORMAZIONE TERRITORIALE SRL / AEROSIGMA SRL / CORVALLIS SPA / ARCADIA SISTEMI INFORMATIVI TERRITORIALI SRL DELLA PROCEDURA APERTA PER L’AFFIDAMENTO DEL SERVIZIO DI “AGGIORNAMENTO DEI CONTENUTI DEL DATA BASE TOPOGRAFICO DEL COMUNE DI GENOVA IN SCALA 1:1000 E 1:2000” – CUP: B31H16000160007 – CIG 7452970169

I DIRIGENTI RESPONSABILI

Visti:

- gli artt. 77 e 80 dello Statuto del Comune di Genova;
- l’art. 107 del Decreto Legislativo n. 267/18.8.2000 “Testo unico delle leggi sull’ordinamento degli enti locali”;
- l’art. 4 comma 2 del Decreto Legislativo n. 165/30.3.2001;
- il vigente Regolamento di Contabilità;
- la Deliberazione del Consiglio Comunale n. 15 dell’1.3.2018 con la quale sono stati approvati i Documenti Previsionali e Programmatici 2018/2020;
- la Deliberazione della Giunta Comunale n. 65 del 19.4.2018 ad oggetto “Piano Esecutivo di Gestione 2018 - 2020 volume 1”;

Premesso che:

Sottoscritto digitalmente dal Dirigente Responsabile

- con Deliberazione della Giunta Comunale n. 80/21.4.2016 sono stati approvati gli atti propedeutici all'avvio del Programma Operativo Nazionale per le Città Metropolitane (PON METRO 2014-2020)";
- con la successiva Deliberazione della Giunta Comunale n. 110/9.6.2016 è stato approvato il Piano Operativo dei progetti nell'ambito del Programma Operativo Nazionale per le Città Metropolitane (PON METRO 2014-2020) e contestualmente si è provveduto alla modifica della Deliberazione della Giunta Comunale n. 80/21.4.2016";

Vista la Determinazione Dirigenziale del Direttore Generale di Area Servizi di Staff e Municipi n. 290/13/10.7.2017 avente ad oggetto: "Approvazione aggiornamento Piano Operativo dei progetti nell'ambito del Programma Operativo Nazionale 'Città Metropolitane 2014-2020' PON METRO";

Vista la Deliberazione della Giunta Comunale n. 37 del 06/03/2018 avente ad oggetto: "Aggiornamento Piano Operativo dei progetti nell'ambito del Programma Operativo Nazionale 'Città Metropolitane 2014/2020' (PON METRO) e approvazione dello schema di disciplinare quadro con Liguria Digitale S.p.A.";

Vista la scheda progetto GE 1.1.1-b "Aggiornamento e interoperabilità Data Base Topografico" (all'interno della nuova pianificazione PON METRO 2014-2020), allegata come parte integrante del presente provvedimento, che prevede la realizzazione un sistema di servizi informatici per l'esposizione ed utilizzo della informazioni archiviate nei diversi sottosistemi, anche gestionali, messe in relazione attraverso identificativi univoci certificati basati sul Data Base Topografico dell'Ente opportunamente reingegnerizzato e aggiornato.;

Rilevato che:

- all'interno dell'organizzazione del Comune di Genova le funzioni relative alla gestione del Data Base Topografico e della Carta Tecnica Digitale, sopra e sottosuolo, nonché la loro diffusione sono attribuite alla Direzione Sistemi Informativi - Settore Progettazione e Realizzazione;
- la fase centrale di detto progetto prevede l'aggiornamento dei contenuti dello stesso Data Base Topografico per renderli conformi allo stato attuale del territorio e costituire quindi un supporto indispensabile per le attività riguardanti la pianificazione degli interventi, la prevenzione del dissesto idrogeologico e in generale la conoscenza del territorio.

Viste:

- la Determinazione Dirigenziale n. 126.9/39 del 4.5.2018 con la quale è stata indetta una procedura aperta, ai sensi degli art. 60 e 95 del D.Lgs. 18 aprile 2016 n. 50, da aggiudicarsi secondo il criterio dell'offerta economicamente più vantaggiosa, per l'affidamento del servizio "Aggiornamento dei contenuti del Data Base Topografico del Comune di Genova in scala 1:1000 e 1:2000", per un importo complessivo a base di gara, di € 674.247,00 oltre IVA di legge;
- la successiva Determinazione Dirigenziale n. 126.9/54 del 27.8.2018 con la quale si è provveduto all'aggiudicazione del servizio di aggiornamento dei contenuti del Data Base Topografico del Comune di Genova in scala 1:1000 e 1:2000 a favore del costituendo RTI SERVIZI DI INFORMAZIONE TERRITORIALE SRL/AEROSIGMA SRL/ CORVALLIS SPA/ARCADIA SISTEMI INFORMATIVI TERRITORIALI SRL per un importo di aggiudicazione di € 529.999,90 oltre IVA di legge;

Sottoscritto digitalmente dal Dirigente Responsabile

Rilevato che, per mero errore materiale, in tale provvedimento è stata riportata una percentuale di ribasso d'asta del 21,50% anziché del 21,05%, come risulta dall'offerta economica presentata e allegata quale parte integrante del presente provvedimento e dal verbale di gara del 13.7.2018

;

Ritenuta la necessità di correggere tale errore provvedendo alla rettifica della Determinazione Dirigenziale n. 126.9/54/27.8.2018 attraverso la modifica dell'importo di aggiudicazione da € 529.999,90 (IVA 22% esclusa) a € 532.318,01 (IVA 22% esclusa) e dei relativi impegni e accertamenti contabili;

Rilevato inoltre che occorre modificare l'importo della cauzione definitiva da € 60.949,98 a € 58.821,14, già ridotta del 50% ai sensi di quanto previsto dall'art. 93 c. 7 espressamente richiamato dall'art. 103 comma 1 del D.Lgs. 18.4.2016 n. 50;

Visto il documento 13.FSB7 "CHECKLIST DI AUTOCONTROLLO DEL BENEFICIARIO – affidamento di contratto pubblico relativo ad acquisizione di forniture e servizi nei settori ordinari mediante procedura aperta di valore superiore e inferiore alla soglia UE (art. 60 D.Lgs. 50/2016 agg. Al D.Lgs. 56/2017)", allegato al Manuale delle procedure dell'Autorità di Gestione per il Piano Operativo PON Città Metropolitane, compilato dalla Direzione attuatrice per la parte di autocontrollo dovuta;

Dato atto che sono state effettuate positivamente con l'Unità di Autocontrollo e Rendicontazione della Direzione Sviluppo Economico, Progetti d'Innovazione Strategica e Statistica le verifiche relativamente alla corrispondenza:

- 1) tra entrate e uscite
- 2) con il Programma Operativo Nazionale "Città Metropolitane 2014-2020" (PON Metro)
- 3) la normativa di riferimento del suddetto Programma

Dato atto altresì che con la Stazione Unica Appaltante è stata verificata la conformità alle regole nazionali e comunitarie in tema di appalti pubblici con particolare riferimento alla procedura adottata nonché alla valutazione delle offerte e aggiudicazione;

Dato atto inoltre che il presente provvedimento, ad avvenuta esecutività, verrà inviato alla Direzione Sviluppo Economico, Progetti d'Innovazione Strategica e Statistica (Unità di Autocontrollo e Rendicontazione) e alla Direzione Avvocatura;

Accertato che i pagamenti conseguenti al presente provvedimento sono compatibili con i relativi stanziamenti di cassa del bilancio e con le regole di finanza pubblica;

Dato atto che il presente provvedimento è regolare sotto il profilo tecnico, amministrativo e contabile ai sensi dell'art. 147 bis – comma 1 – del D. Lgs. 267/2000 (TUEL);

DETERMINANO

Sottoscritto digitalmente dal Dirigente Responsabile

- 1) di procedere, per quanto in premessa, alla rettifica della Determinazione Dirigenziale n. 126.9/54 del 27.8.2018 relativa all'aggiudicazione del servizio di aggiornamento dei contenuti del Data Base Topografico del Comune di Genova in scala 1:1000 e 1:2000 a favore del costituendo RTI SERVIZI DI INFORMAZIONE TERRITORIALE SRL/AEROSIGMA SRL/ CORVALLIS SPA/ARCADIA SISTEMI INFORMATIVI TERRITORIALI SRL, CUP: B31H16000160007 – CIG 7452970169, modificando l'importo di aggiudicazione da € 529.999,90 a € 532.318,01 (oltre IVA 22%) per un totale comprensivo degli oneri fiscali di € 649.427,97;
- 2) di aumentare i seguenti accertamenti e impegni assunti con D.D. 126.9/54 del 27.8.2018:
acc.to 2018/1348 - crono 2018/44: da € 215.468,59 a € 216.317,01
acc.to 2019/81 - crono 2018/45: da € 323.299,94 a € 324.713,99
acc.to 2020/10 - crono 2018/46: da € 129.319,98 a € 129.885,59
- 3) di mandare a prelevare l'importo complessivo di € **649.427,97**, di cui € 532.318,01 di imponibile e € 117.109,96 come IVA al 22%, al Cap. 70063 c.d.c. 95.8.09 "Servizi Sistemi Informativi – PON METRO Investimenti Progetto" –(P.d.C. 2.2.3.2.1) - (C.O. 25092.8.1) - Spesa non ricorrente (Cod. 4) - Cod. Trans. U.E. 4 - spesa in ambito istituzionale del Bilancio 2018, 2019, 2020 aumentando i seguenti impegni:
 - **IMPE 2018/11494** - crono 2018/44: da € 193.979,97 a € 194.828,39
 - **IMPE 2019/269** - crono 2018/45: da € 323.299,94 a € 324.713,99
 - **IMPE 2020/83** - crono 2018/46: da € 129.319,98 a € 129.885,59
- 4) di stabilire in € 58.821,14 la garanzia definitiva a carico della società, già ridotta del 50% così come previsto dall'art.93 c. 7, espressamente richiamato dall'art. 103 comma 1 del D.Lgs. 18.4.2016 n. 50;
- 5) di confermare quant'altro previsto dalla D.D. n. 126.9/54 del 27.8.2018;
- 6) di dare atto che la Direzione Sistemi Informativi provvederà alla diretta liquidazione della spesa mediante emissione di atti di liquidazione digitale nei limiti di spesa di cui al presente provvedimento ed ai sensi dell'art. 33 del vigente Regolamento di Contabilità, secondo quanto previsto dall'art. 13 del documento di gara "Capitolato Speciale";
- 7) di dare atto che la spesa di cui al presente provvedimento non rientra nei limiti di cui all'art. 6 della Legge n. 122/2010;
- 8) di dare atto dell'avvenuto accertamento dell'insussistenza di situazioni di conflitto di interessi inerenti il presente procedimento, in attuazione dell'art. 6bis della L. 241/1990 e s.m.i. nonché ai sensi dell'art. 42 del D. Lgs. 50/2016;
- 9) di dare atto che il presente provvedimento è stato redatto nel rispetto della normativa sulla tutela dei dati personali.

IL DIRETTORE
IL DIRIGENTE

Sottoscritto digitalmente dal Dirigente Responsabile

Dott.ssa Geronima Pesce
Paolo Dallorso

Ing.

Sottoscritto digitalmente dal Dirigente Responsabile



COMUNE DI GENOVA

ALLEGATO ALLA DETERMINAZIONE DIRIGENZIALE N. 2018-126.9.0.-62

AD OGGETTO

RETTIFICA, PER MERO ERRORE MATERIALE, DEGLI IMPEGNI E ACCERTAMENTI CONTABILI RELATIVI ALLA DETERMINAZIONE DIRIGENZIALE N. 126.9/54/27.8.2018 AVENTE PER OGGETTO:

PON METRO - ASSE 1 “AGENDA DIGITALE METROPOLITANA” – GE 1.1.1-B -

AGGIORNAMENTO E INTEROPERABILITÀ DATA BASE TOPOGRAFICO:

AGGIUDICAZIONE, AI SENSI DEGLI ART. 60 E 95 DEL D.LGS.18 APRILE 2016 N.50, AL COSTITUENDO RTI SERVIZI DI INFORMAZIONE TERRITORIALE SRL / AEROSIGMA SRL / CORVALLIS SPA / ARCADIA SISTEMI INFORMATIVI TERRITORIALI SRL DELLA PROCEDURA APERTA PER L’AFFIDAMENTO DEL SERVIZIO DI “AGGIORNAMENTO DEI CONTENUTI DEL DATA BASE TOPOGRAFICO DEL COMUNE DI GENOVA IN SCALA 1:1000 E 1:2000” – CUP: B31H16000160007 – CIG 7452970169

Ai sensi dell’articolo 6, comma 2, del Regolamento di Contabilità e per gli effetti di legge, si appone visto di regolarità contabile attestante la copertura finanziaria

Il Responsabile del Servizio Finanziario
[Dott. Giovanni Librici]

Sottoscritto digitalmente dal Dirigente Responsabile



Comune di Genova

Direzione Sistemi Informativi

**Programma Operativo Nazionale per le Città Metropolitane
2014-2020
Progetto GE 1.1.1-B - Aggiornamento e interoperabilità Data Base
Topografico**

Procedura di gara per l'affidamento del servizio di:

**“Aggiornamento dei contenuti del Data Base Topografico del Comune
di Genova in scala 1:1000 e 1:2000”**

**ALLEGATO 9
OFFERTA ECONOMICA**

**CUP B31H16000310007
CIG 7452970169**



OFFERTA ECONOMICA

DA COMPILARSI TRASCRIVENDO SU CARTA RESA LEGALE (Applicare una marca da bollo da 16

Spett.le Stazione Unica Appaltante
del Comune di Genova

Il sottoscritto **Luisi Pasquale**, nato a Putignano (BA) il 18/11/1960, domiciliato per la carica presso la sede societaria ove appresso, nella sua qualità di Amministratore Delegato della società **Servizi di Informazione Territoriale S.r.l.**, con sede in Noci (BA), P.zza Papa Giovanni Paolo II n. 8 int. 1, C.A.P. 70015, C.F. 04597250721, partita IVA n. 04597250721, numero telefonico 0804973334, numero fax 0802172713 e-mail amministrazione@sit-puglia.it

e

Il sottoscritto **Antonio Santocono**, nato a Catania il 06/05/1950, domiciliato per la carica presso la sede societaria ove appresso, nella sua qualità di legale rappresentante e Presidente del C.d.A. della **Corvallis spa a socio unico**, con sede in Padova, via Savelli n. 56, C.A.P. 35129, C.F. 02070900283, partita IVA n. 02070900283, numero telefonico 0498434511, numero fax 0498434555 e-mail gare.gruppoamministrativo@corvallis.it

e

Il sottoscritto **Giorgio FRIGERIO**, C.F. FRGGRG56R31F2050, nato a Milano (MI) il 31/10/1956, domiciliato per la carica presso la sede societaria ove appresso, nella sua qualità di legale rappresentante/procuratore Amministratore Unico della **ARCADIA SISTEMI INFORMATIVI TERRITORIALI S.R.L.**, con sede in Milano, via Mondovì n. 4, C.A.P. 20132, C.F. 04135770966, partita IVA n. 04135770966, numero telefonico 038179689, numero fax 038179689, e-mail gfrigerio@arcadiasit.it

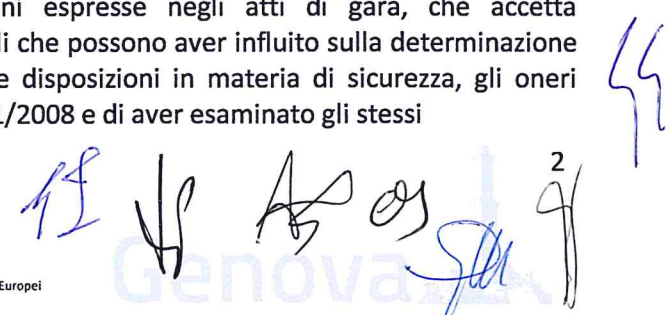
e

Il sottoscritto **D'Elia Nicola**, C.F. DLENCL58R25A662, nato a Bari il 25/10/1958, domiciliato per la carica presso la sede societaria ove appresso, nella sua qualità di Amministratore Unico della **Aerosigma S.r.l. con socio unico**, con sede in Grottaglie (TA), Aeroporto M. Arlotta S.P. 83 per Monteiasi snc, C.A.P. 74023, C.F. 01120060775, partita IVA n. 01120060775A, numero telefonico 0804949789, numero fax 0802172714 e-mail info@aerosigma.it

in relazione alla gara **aperta** indetta dalla Stazione Unica Appaltante del Comune di Genova per l'AFFIDAMENTO IN APPALTO del servizio di Aggiornamento del Data Base Topografico del Comune di Genova nell'ambito del "Progetto GE 1.1.1-B - Aggiornamento e interoperabilità Data Base Topografico". Programma Operativo Nazionale per le Città Metropolitane 2014-2020 (PON METRO 2014-2020) - Asse 1 "Agenda digitale metropolitana", cofinanziato con risorse comunitarie (Fondi Strutturali e d'Investimento Europei) e con risorse nazionali (Agenzia per la Coesione Territoriale)

DICHIARANO

di aver preso esatta conoscenza di tutte le condizioni espresse negli atti di gara, che accetta incondizionatamente, nonché di tutte le circostanze generali che possono aver influito sulla determinazione del prezzo che si accetta, compresi gli oneri connessi alle disposizioni in materia di sicurezza, gli oneri derivanti dall'applicazione delle misure previste dal D.Lgs. 81/2008 e di aver esaminato gli stessi



OFFRONO


La percentuale di ribasso del **21,05 %** (in cifre), (dicasi **ventuno virgola zero cinque per cento**) (in lettere) sul prezzo a base d'asta pari a euro 674.247,00 (seicentottantaquattromiladuecentoquarantasette/00)

E DICHIARANO


- che i propri costi della manodopera, nel rispetto di quanto previsto dall'art. 97 comma 5 lett. d) del Codice sono pari ad Euro € 317.859,10;

- che i costi interni aziendali concernenti l'adempimento delle disposizione in materia di salute e sicurezza sui luoghi di lavoro, compresi nel Valore complessivo offerto, sono pari a **Euro 2.000,00**


Noci, 20/06/2018


Servizi di Informazione Territoriale S.r.l.
Amministratore Delegato
firma Pasquale LUISI per l'Impresa Servizi di Informazione Territoriale srl

(timbro e firma leggibile)


Corvallis S.p.A.
A Socio Unico
firma _____ per l'Impresa Corvallis S.p.a. a socio unico

(timbro e firma leggibile)


firma _____ per l'Impresa Arcadia Sistemi Informativi Territoriali S.r.l.

(timbro e firma leggibile)


firma _____ per l'Impresa Aerosigma S.r.l.
AMMINISTRATORE UNICO
Nicola D'Elia

(timbro e firma leggibile)