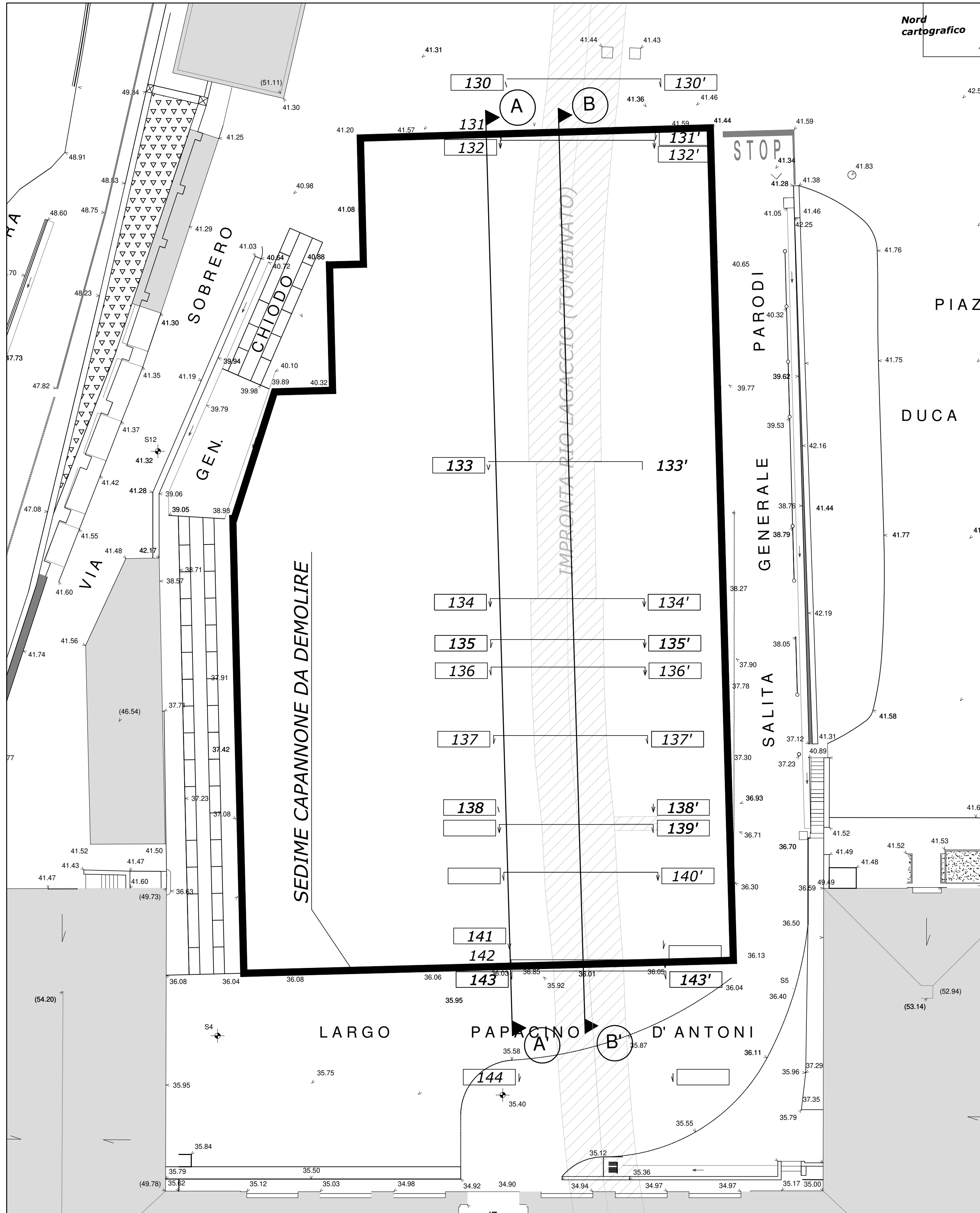
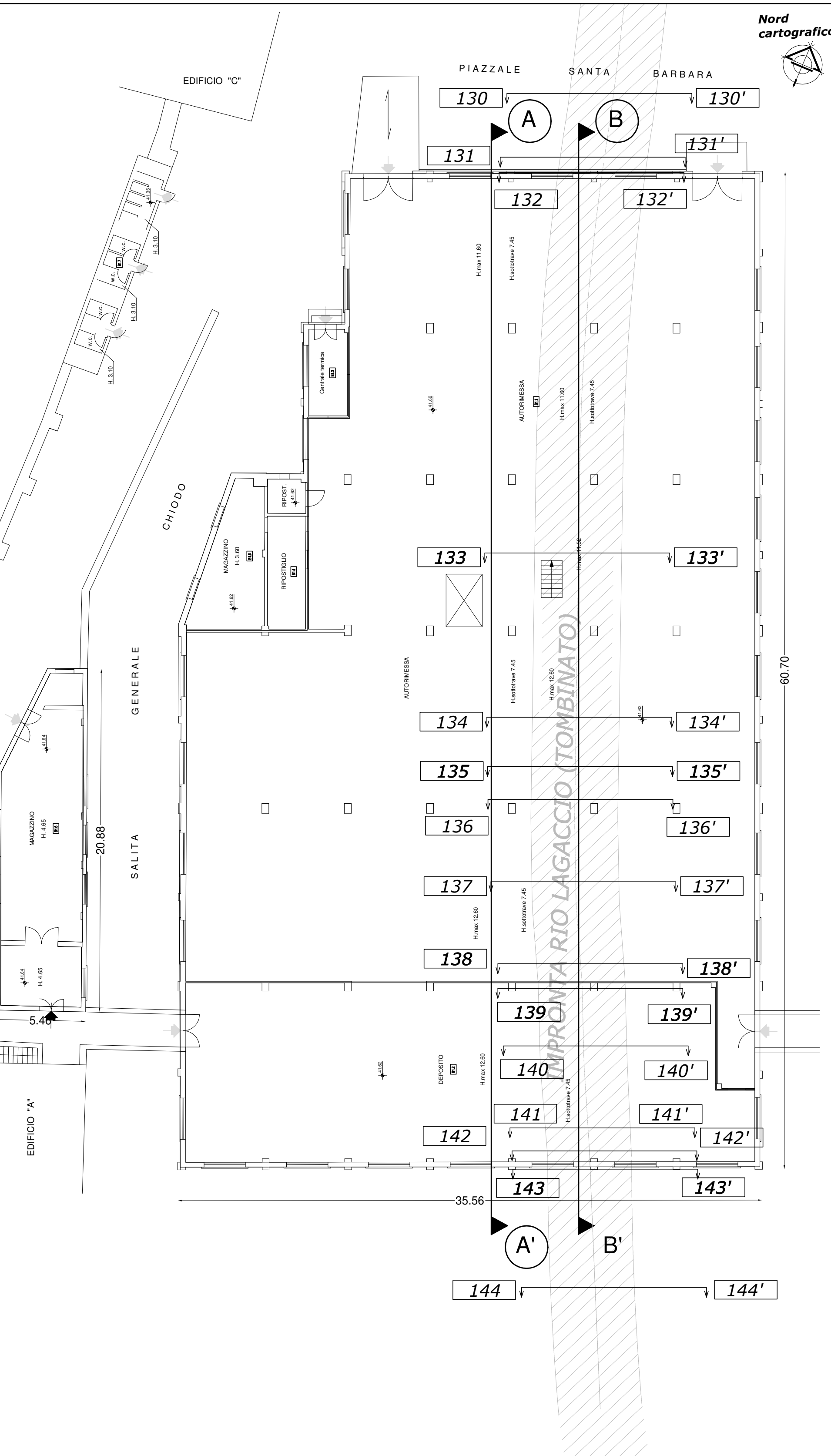


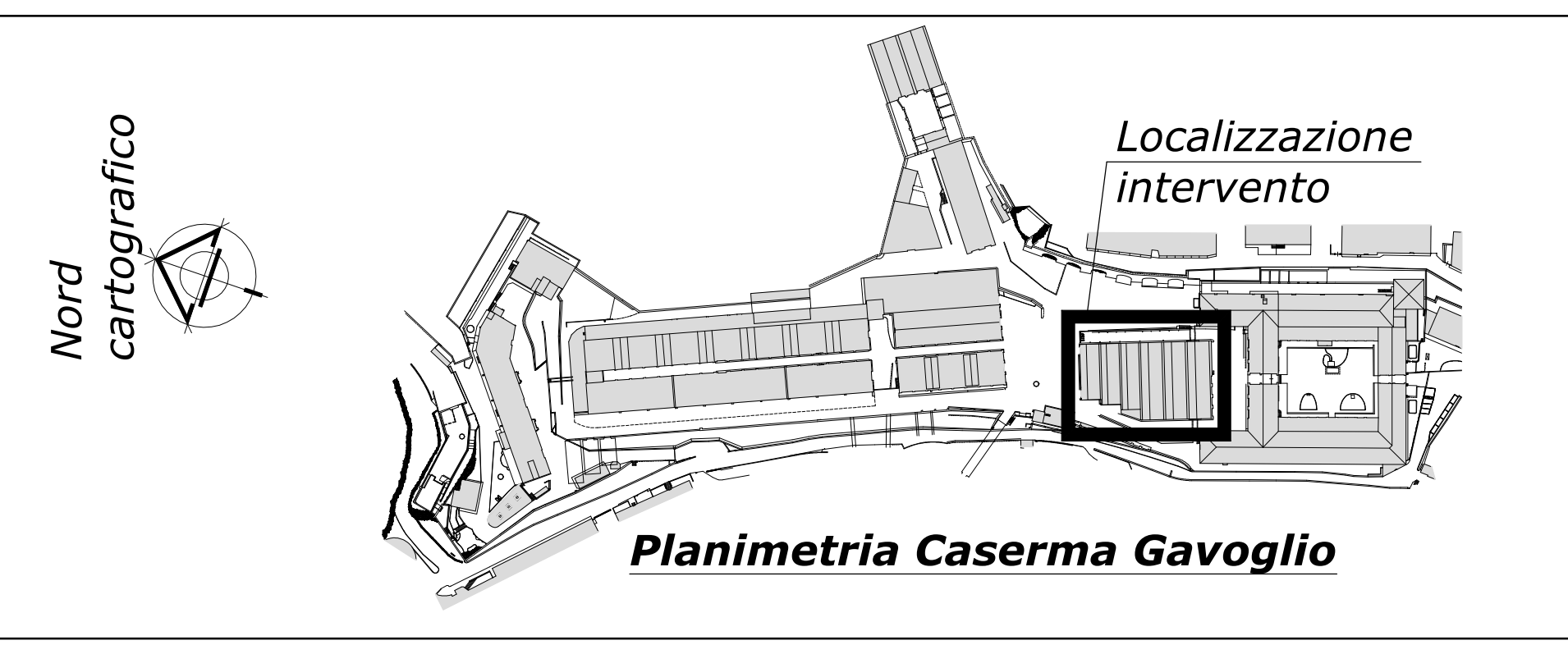
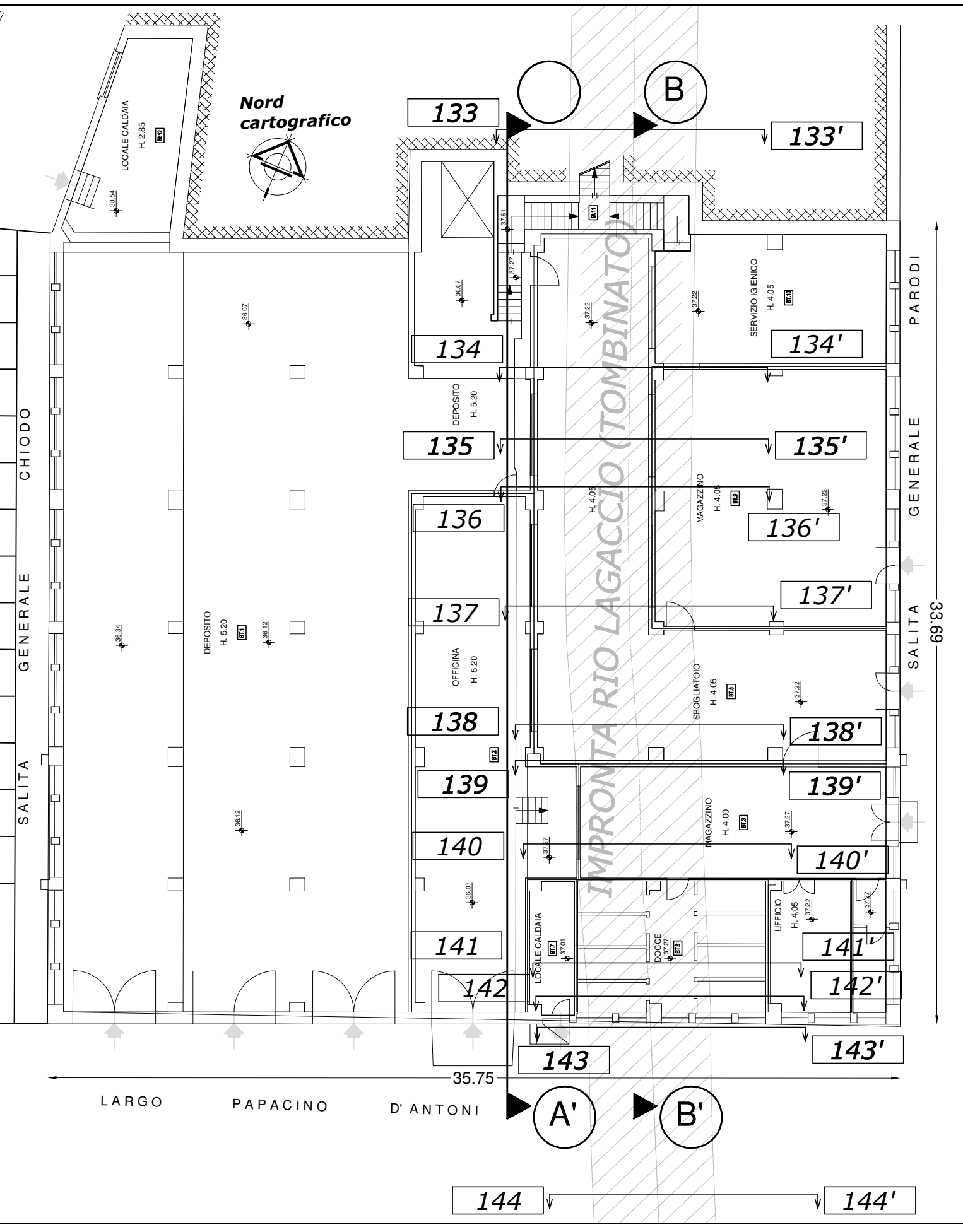
**STRALCIO PLANIMETRIA AREE ESTERNE
(SCALA 1-200)**



**PLANIMETRIA PIANO SUPERIORE
(SCALA 1-200)**



**PLANIMETRIA PIANO INFERIORE
(SCALA 1-200)**



Revisione	Data	Oggetto revisione	Redatto	Redatto	Verificato	Approvato

COMUNE DI GENOVA			
COORDINAMENTO DELLE RISORSE TECNICO OPERATIVE (COORDINATORE ARCH. ROBERTO TEDESCHI)			
DIREZIONE INFRASTRUTTURE E DIFESA DEL SUOLO		Direttore Arch. Laura PETACCHI	
Committente		Progetto	
SETTORE ATTUAZIONE OPERE IDRAULICHE			
CAPO PROGETTO	...	RESPONSABILE UNICO PROCEDIMENTO	 Dott. Ing. Stefano PINASCO
Progetto Architettonico	Ing. Luca De Falco Ing. Tito Sciaccaluga	Computi metrici e Capitolati	Ing. Luca De Falco Ing. Tito Sciaccaluga
Progetto Strutturale	Ing. Luca De Falco Ing. Tito Sciaccaluga	Rilievi	Rilievi forniti dal Comune di Genova
Progetto Idraulico	Ing. Luca De Falco	Coordinatore per la Sicurezza (in fase di Progettazione)	Ing. Tito Sciaccaluga
Progetto e Computi Impianti	...	Studi Geologici	Studio di Geologia Balbi & Muzio
		Relazione Paesaggistica	
Intervento/Opera	EX CASERMA GAVOGLIO: PROGETTO DELLA DEMOLIZIONE DELL'EDIFICIO "B" E DI SISTEMAZIONE IDRAULICA DI UN TRATTO TOMBINATO DEL RIO LAGACCIO		Municipio CENTRO EST I
Oggetto della tavola	PLANIMETRIE STATO ATTUALE		Quartiere LAGACCIO - Serie tavole ... A1
	N° prog. tav. 01	N° tot. tav. 26	
	Scala	Data 11/2018	
			Tavola N° T-01
Livello Progettazione	ESECUTIVO	IDRAUL. / STRUTT. / DEMOLIZ.	
Codice GULP	Codice PROGETTAZIONE	Codice OPERA	Codice ARCHIVIO

I DISEGNI E LE INFORMAZIONI IN ESSE CONTENUTE SONO PROPRIETA' ESCLUSIVA DEL COMUNE DI GENOVA E NON POSSONO ESSERE MODIFICATE, RIPRODOTTE, RESE PUBBLICHE O UTILIZZATE PER USI DIFFERENTI DA QUELLI PER CUI SONO STATI REDATTI, SALVO AUTORIZZAZIONE SCRITTA.