

N. d'ordine	Particellare	Ditta Catastale	Partita	Rif. alla mappa				Qualità o Ubicazione	Classe	CATASTO TERRENI					CATASTO FABBRICATI				Superfici interessate				Note			
				Sezione	Foglio	Mappale	Subalterno			Superficie			Reddito		Piano	Categoria	Classe	Consistenza	Rendita Catastale	Esproprio	Occupaz. Temporanea	Servitù permanenti di passo		Servitù permanenti sottosuolo		
										ha	a	ca	Dom.	Agrario												
1	2	3	4	5	6	7	8	9	10	11	12	13	14	15	16	17	18	19	20	21	22	23	24	25		
1	1	DEMANIO DELLO STATO RAMO MARINA MERCANTILE con sede in ROMA (RM), cf 0634098100, proprietario  AREE DI ENTI URBANI E PROMISCU  AREE DI ENTI URBANI E PROMISCU  AREE DI ENTI URBANI E PROMISCU Ditta suindicata  AREE DI ENTI URBANI E PROMISCU  AREE DI ENTI URBANI E PROMISCU  AREE DI ENTI URBANI E PROMISCU  Ditta suindicata  Ditta suindicata  AREE DI ENTI URBANI E PROMISCU	1  1  1  1  1  1  1  1	3^  3^  3^  3^  3^  3^  3^  3^	57  57  57  57  57  57  57  57	99  88  130  131 47 131  132  133  134  135  136  1208		INCOLT STER  ENTE URBANO  ENTE URBANO  ENTE URBANO Via Ronchi  ENTE URBANO  ENTE URBANO  ENTE URBANO  INCOLTO STERILE  INCOLTO STERILE  ENTE URBANO			12  6  61  49  23  26 97  7 4  24 32  1 35 26	74	€ -  € -  € -  € -  € -  € -  € -  € -  € -	€ -  € -  € -  € -  € -  € -  € -  € -  € -												Le aree saranno oggetto di consegna temporanea ai sensi art 34 CdN. Pertanto non si riporta alcun dato metrico nei campi "Superfici interessate". Il map. 131 al Catasto Fabbricati è stato erroneamente inserito nel foglio PEG/47 invece che SEP/57. Potrebbe venire successivamente corretto. La porzione in oggetto del mappale 1208 non ha corrispondenza al Catasto Fabbricati. Trattasi della strada denominata via Ronchi.
2	2	AREE DI ENTI URBANI E PROMISCU  RETE FERROVIARIA ITALIANA SOCIETA' PER AZIONI IN SIGLA RFI S.P.A. con sede in ROMA (RM), cf 01585570581, proprietaria	1	3^  SEP  SEP	57  57  57	1167  1167 1  1167 2		ENTE URBANO  VIA BRESSANONE, SNC  VIA BRESSANONE, SNC	1	2	74	99			T  T	D/8  F/1			€ 9.056,00						Le aree saranno oggetto di convenzione temporanea. Pertanto non si riporta alcun dato metrico nei campi "Superfici interessate".	
3	3	AREE DI ENTI URBANI E PROMISCU  FINCANTIERI S.P.A. con sede in TRIESTE (TS), cf 00397130584, proprietaria	1	3^  SEP	57  57	158  1094 3 1152 9 247 12 372 9 592 6  719 1  721 1 725 2 726 2 1100 2 1003 1		ENTE URBANO  VIA GIACOMO SOLIMAN, 47R			27	20			T	D/7			€ 509.438,20							
4	3a	AREE DI ENTI URBANI E PROMISCU  ditta suindicata	1	3^  SEP	57  57	158  1094 3 1152 9 247 12 372 9 592 6  719 1  721 1 725 2		ENTE URBANO  VIA GIACOMO SOLIMAN, 47R			27	20			T	D/7			€ 509.438,20							

N. d'ordine	Particellare	Ditta Catastale	Partita	Rif. alla mappa				Qualità o Ubicazione	Classe	CATASTO TERRENI					CATASTO FABBRICATI				Superfici interessate				Note	
				Sezione	Foglio	Mappale	Subalterno			Superficie			Reddito		Piano	Categoria	Classe	Consistenza	Rendita Catastale	Esproprio	Occupaz. Temporanea	Servitù permanenti di passo		Servitù permanenti sottosuolo
										ha	a	ca	Domin.	Agrario										
1	2	3	4	5	6	7	8	9	10	11	12	13	14	15	16	17	18	19	20	21	22	23	24	25
						726 1100 1003	2 2 1																	
5	3b	AREE DI ENTI URBANI E PROMISCU ditta suindicata	1	3^ SEP	57 57	1152 1094 1152 247 372 592 719 721 725 726 1100 1003	2 3 9 12 9 6 1 1 2 2 2 2 1	ENTE URBANO VIA GIACOMO SOLIMAN, 47R		4	15	67			T	D/7			€ 509.438,20		7425			
6	3c	AREE DI ENTI URBANI E PROMISCU ditta suindicata	1	3^ SEP	51 51	509 509 508 589	1	ENTE URBANO VIA MERANO, 82A			6	48			T	D/1			€ 15.670,00		440		186	
7	4	AREE DI ENTI URBANI E PROMISCU	1	3^	57	159		ENTE URBANO				45								45				La particella non ha corrispondenze attuali al Catasto Fabbricati: anche se indicata correlata al mappale 1094 del foglio SEP/57, non risulta rappresentata nella planimetria di tale unità immobiliare. Da ricerche storiche è risultata corrispondere al mappale 145 del foglio SEP/57 del Catasto Fabbricati. Tale immobile è però stato soppresso senza essere ricostituito. L'ultimo intestatario catastale noto risultava essere TecnoCittà Spa
8	5	AREE DI ENTI URBANI E PROMISCU Impresa Saracino Sas di Filippo Saracino & C., con sede in Genova	1	3^ SEP	57 57	108 361		ENTE URBANO VIA BRESSANONE			3	40			T					340				Proprietà in forza di atto not. Fusaro A. rep. 10634 del 09/02/1996
9	6	AREE DI ENTI URBANI E PROMISCU GENOSPED S.R.L. con sede in GENOVA (GE), cf 01840560997, proprietaria	1	3^ SEP	57 57	1172 166 1172	12 9	ENTE URBANO VIA MULTEDO DI PEGLI, 2PR			8	55			T	D/1			€ 3.676,00		105		47	



N. d'ordine	Particellare	Ditta Catastale	Partita	Rif. alla mappa				Qualità o Ubicazione	Classe	CATASTO TERRENI					CATASTO FABBRICATI					Superfici interessate				Note
				Sezione	Foglio	Mappale	Subalterno			Superficie			Reddito		Piano	Categoria	Classe	Consistenza	Rendita Catastale	Esproprio	Occupaz. Temporanea	Servitù permanenti di passo	Servitù permanenti sottosuolo	
										ha	a	ca	Dom.	Agrario										
1	2	3	4	5	6	7	8	9	10	11	12	13	14	15	16	17	18	19	20	21	22	23	24	25
		COMUNE DI GENOVA con sede in GENOVA (GE), cf 00856930102, proprietà per l'area  NAPOLI LOREDANA nata a GENOVA (GE) il 24/05/1964, proprietà superficaria		SEP	51	592		VIA SANT'ALBERTO, 1R							T	C/1	10	19	€ 712,40	24				Immobile censito al Catasto Fabbricati ma non rappresentato in mappa Catasto Terreni Si espropria la proprietà superficaria
19	14	STRADE  COMUNE DI GENOVA con sede in GENOVA (GE), cf 00856930102, proprietà per l'area  TINNIRELLO GIUSEPPE nato a PALERMO (PA) il 13/03/1962, proprietà superficaria	5	3^	51	STRAD		Strada pubblica  VIA SANT'ALBERTO		6	26	12			T	E/3			€ 108,46	14				Immobile censito al Catasto Fabbricati ma non rappresentato in mappa Catasto Terreni Si espropria la proprietà superficaria
20	15	AREE DI ENTI URBANI E PROMISCUI  MATERIALI PER L'EDILIZIA BAGNI CUCINE PIASTRELLE DI ANTONIO MERELLO E FIGLI S.N.C., cf 01042340107, proprietaria	1	3^	51	500		ENTE URBANO  VIA SANT'ALBERTO, 5R			2	0			T	C/3	3	230	€ 1.282,88	13	104		104	
		ABBAZIA DEI PADRI BENEDETTINI SANTA MARIA DI FINALPIA con sede in FINALE LIGURE (SV), cf 00323940098  MATERIALI PER L'EDILIZIA BAGNI CUCINE PIASTRELLE DI ANTONIO MERELLO E FIGLI S.N.C., cf 01042340107, proprietaria		3^	51	498		FABBRICATO RURALE  VIA SANT'ALBERTO, 5R					62			T	C/3	3	230	€ 1.282,88	23	40		40
21	16	VILLA SPINOLA PALLAVICINO SRL con sede in GENOVA (GE), cf 02444220996, proprietaria	1258	3^	51	784		ORTO IRRIG	2		12	70	€ 57,72	€ 24,27						44	659		659	Del mappale 2254 si espropria solo il volume edificato, lasciando la proprietà del sedime all'attuale proprietario
		AREE DI ENTI URBANI E PROMISCUI  ditta suindicata	1	3^	51	2254		ENTE URBANO  VIA SANT'ALBERTO, 5				22			T	C/2	3	17	€ 72,87	20	22		22	
22	17	SRL SOCIETA MUTUA COOPERATIVA MIRAMARE SECONDA CON SEDE IN GENOVA, proprietà  Edificio di via Sant'Alberto 9	2683	3^	51	782		FU D ACCERT			22	42								26	65		71	L'area in oggetto risulta di proprietà condominiale del caseggiato di via Sant'Alberto 9, in forza dell'art. 2 lett. B) del Regolamento di Condominio Contrattuale, allegato all'atto a rogito Not. JOMMI M. rep 9478 del 14/12/1975. Si riportano pertanto tutti gli immobili costituenti il Condominio
		MONGIARDINO VALENTINA nata a GENOVA (GE) il 01/05/1981, proprietaria					3	VIA SANT'ALBERTO, 9 int. 6							T-S1	A/3	5	5	€ 593,93					
		CIARDO RAFFAELE nato a GENOVA (GE) il 19/01/1973, proprietario per 1/2  LIPPI GIGLIOLA nata a GENOVA (GE) il 04/10/1973, proprietario per 1/2						4	VIA SANT'ALBERTO, 9 int. 8							1-S1	A/3	5	6,5	€ 772,10				



N. d'ordine	Particellare	Ditta Catastale	Partita	Rif. alla mappa				Qualità o Ubicazione	Classe	CATASTO TERRENI					CATASTO FABBRICATI					Superfici interessate				Note
				Sezione	Foglio	Mappale	Subalterno			Superficie			Reddito		Piano	Categoria	Classe	Consistenza	Rendita Catastale	Esproprio	Occupaz. Temporanea	Servitù permanenti di passo	Servitù permanenti sottosuolo	
										ha	a	ca	Dom.	Agrario										
1	2	3	4	5	6	7	8	9	10	11	12	13	14	15	16	17	18	19	20	21	22	23	24	25
		SERIO MICHELA nata a GENOVA (GE) il 25/08/1964, proprietaria					5	VIA SANT'ALBERTO, 9 int. 8							1-S1	A/3	5	6	€ 712,71					
		BIANCHI LAURA nata a GENOVA (GE) il 12/04/1960, proprietaria per 1/3 ORSI CRISTIANO nato a GENOVA (GE) il 17/10/1990, proprietario per 1/3 ORSI GIORGIA nata a GENOVA (GE) il 24/03/1988, proprietaria per 1/3					7	VIA SANT'ALBERTO, 9 int. 10							1	A/3	5	7,5	€ 890,89					
		PAVASINO CINZIA nata a GENOVA (GE) il 09/01/1959, nuda proprietaria PAVASINO FRANCESCO GIUSEPPE nato a GENOVA (GE) il 28/05/1932, usufrutto per 1/2 PIANA MADDALENA nata a GENOVA (GE) il 25/07/1936, usufrutto per 1/2					8	VIA SANT'ALBERTO, 9 int. 11							2-S2	A/3	5	6	€ 712,71					
		BURATTINI MARIA LUISA nata a GENOVA (GE) il 02/03/1943, proprietaria per 1/2 BURATTINI SILVANA MARTA nata a GENOVA (GE) il 11/09/1946, proprietaria per 1/2					9 30	VIA SANT'ALBERTO, 9 int. 12  VIA SANT'ALBERTO, 9							2-S2 S2	A/3 C/6	5 5	6,5 18	€ 772,10 € 199,87					
		POMATA PAOLO nato a GENOVA (GE) il 27/05/1962, proprietario per 1/2 ROSSI CRISTINA nata a GENOVA (GE) il 22/03/1973, proprietaria per 1/2					10	VIA SANT'ALBERTO, 9 int. 13							2-S2	A/3	5	7,5	€ 890,89					
		GRAGLIA PIER GIUSEPPE nato a GENOVA (GE) il 02/01/1959, proprietario					11 32	VIA SANT'ALBERTO, 9 int. 14  VIA SANT'ALBERTO, 9							3-S2 S2	A/3 C/6	5 5	6 19	€ 712,71 € 210,97					
		CLAVARINO IDA nata a GENOVA (GE) il 06/09/1952, proprietaria					12 34	VIA SANT'ALBERTO, 9 int. 15  VIA SANT'ALBERTO, 9							3-S2 S2	A/3 C/6	5 5	6,5 13	€ 772,10 € 144,35					
		GIORDANO GIUSEPPE nato a OVADA (AL) il 04/02/1959, proprietario					13	VIA SANT'ALBERTO, 9 int. 16							3	A/3	5	7,5	€ 890,89					
		ANDREOLI BRUNO nato a REGGIOLO (RE) il 18/02/1932, proprietario					14	VIA SANT'ALBERTO, 9 int. 17							4	A/3	5	6	€ 712,71					
		DE COL ALESSANDRO nato a GENOVA (GE) il 13/06/1984, proprietario per 1/2 FEDI ALICE nata a GENOVA (GE) il 17/01/1987, proprietaria per 1/2					15	VIA SANT'ALBERTO, 9 int. 18							4-S2	A/3	5	6,5	€ 772,10					
		COLOMBINO BARBARA nata a GENOVA (GE) il 30/01/1973, proprietaria per 1/2 COLOMBINO DEBORAH nata a GENOVA (GE) il 30/10/1976, proprietaria per 1/6					16	VIA SANT'ALBERTO, 9 int. 19							4-S2	A/3	5	7,5	€ 890,89					

Da ricerche eseguite l'Amministratore pro-tempore risulta essere il sig. SERY Benedetto, via Merano 23/4, cell 334/2200296, fax 010/0993266

N. d'ordine	Particellare	Ditta Catastale	Partita	Rif. alla mappa				Qualità o Ubicazione	Classe	CATASTO TERRENI					CATASTO FABBRICATI					Superfici interessate				Note
				Sezione	Foglio	Mappale	Subalterno			Superficie			Reddito		Piano	Categoria	Classe	Consistenza	Rendita Catastale	Esproprio	Occupaz. Temporanea	Servitù permanenti di passo	Servitù permanenti sottosuolo	
										ha	a	ca	Domin.	Agrario										
1	2	3	4	5	6	7	8	9	10	11	12	13	14	15	16	17	18	19	20	21	22	23	24	25
		RIVOLTA LAURA ELENA RITA nata a GENOVA (GE) il 12/02/1944, proprietaria per 4/6																						
		MIROGLIO MAURA nata a GENOVA (GE) il 07/08/1974, usufruttuaria					17	VIA SANT'ALBERTO, 9 int. 20							5	A/3	5	6	€	712,71				
		SEBELLIN IVANO nato a GENOVA (GE) il 07/02/1966, nudo proprietario					38	VIA SANT'ALBERTO, 9							S2	C/6	5	9	€	99,93				
		SIMONE ANTONIO nato a GENOVA (GE) il 07/08/1957, proprietario					20	VIA SANT'ALBERTO, 9 int. 23							S2-6	A/3	5	6	€	712,71				
		VERARDO ELISABETTA nata a GENOVA (GE) il 24/06/1967, proprietaria					22	VIA SANT'ALBERTO, 9 int. 25							S2-6	A/3	5	7,5	€	890,89				
							33	VIA SANT'ALBERTO, 9							S2	C/6	5	17	€	188,76				
		RIZZI NOVARINO nato a PONZONE (AL) il 10/07/1925, proprietario					23	VIA SANT'ALBERTO, 9 int. 3							S1	A/3	5	5	€	593,93				
		SAULLE MARIA nata a GENOVA (GE) il 12/04/1930, proprietaria per 1/2, diritto di					24	VIA SANT'ALBERTO, 9 int. 2							S1	A/3	4	5	€	503,55				
		TAGLIAFICO NICOLO' nato a GENOVA (GE) il 26/02/1999, proprietario per 1/2					39	VIA SANT'ALBERTO, 9							S2	C/6	5	15	€	166,56				
		OTTONELLO TEODORO nato a CAMPO LIGURE (GE) il 24/02/1928, proprietario					25	VIA SANT'ALBERTO, 9 int. 1							S1	A/3	4	4	€	402,84				
		SOCIETA' MUTUA COOPERATIVA EDILIZIA A RESPONSABILITA' LIMITATA MIRAMARE SECONDA, proprietaria					26	VIA SANT'ALBERTO, 9							S1	C/2	7	38	€	302,23				
		BOTTERO MARIA GRAZIA nata a GENOVA (GE) il 08/08/1950, proprietaria per 3/4					27	VIA SANT'ALBERTO, 9							S2	C/6	5	15	€	166,56				
		MAZZOCCHI MONICA nata a GENOVA (GE) il 11/07/1978, proprietaria per 1/4					37	VIA SANT'ALBERTO, 9							S2	C/6	5	15	€	166,56				
		BENEDETTI LUIGIA GIUSEPPINA nata a GENOVA (GE) il 26/08/1931, proprietaria					28	VIA SANT'ALBERTO, 9 int. 1							S2	C/6	5	15	€	166,56				
		MASSA CLARA nata a GENOVA (GE) il 14/10/1948, proprietaria					29	VIA SANT'ALBERTO, 9							S2	C/6	5	16	€	177,66				
		FONTI ANNA MARIA nata a MILANO (MI) il 12/02/1938, proprietaria					31	VIA SANT'ALBERTO, 9							S2	C/6	5	17	€	188,76				
		BARUCCHI ANNAMARIA nata a GENOVA (GE) il 07/03/1955, proprietaria					35	VIA SANT'ALBERTO, 9							S2	C/6	5	14	€	155,45				
							43	VIA SANT'ALBERTO, 9 int. 9							1	A/3	5	6,5	€	772,10				
		PICCARDO MARIA nata a Borzoli (GE) il 01/01/1926, proprietaria					36	VIA SANT'ALBERTO, 9							S2	C/6	5	9	€	99,93				



N. d'ordine	Particellare	Ditta Catastale	Partita	Rif. alla mappa				Qualità o Ubicazione	Classe	CATASTO TERRENI					CATASTO FABBRICATI					Superfici interessate					Note
				Sezione	Foglio	Mappale	Subalterno			Superficie			Reddito		Piano	Categoria	Classe	Consistenza	Rendita Catastale	Esproprio	Occupaz. Temporanea	Servitù permanenti di passo	Servitù permanenti sottosuolo		
										ha	a	ca	Domin.	Agrario											
1	2	3	4	5	6	7	8	9	10	11	12	13	14	15	16	17	18	19	20	21	22	23	24	25	
		BURATTINI MARIA LUISA nata a GENOVA (GE) il 02/03/1943, proprietaria per 1/2  BURATTINI SILVANA MARTA nata a GENOVA (GE) il 11/09/1946, proprietaria per 1/2		SEP	51	755	30	VIA SANT'ALBERTO, 9							S2	C/6	5	18	€ 199,87		21				
28	22	AREE DI ENTI URBANI E PROMISCUI  MASSA CLARA nata a GENOVA (GE) il	1	3^	51	1184		ENTE URBANO  VIA SANT'ALBERTO, 9			4	0			S2	C/6	5	16	€ 177,66		21				
29	23	AREE DI ENTI URBANI E PROMISCUI  FONTI ANNA MARIA nata a MILANO (MI) il 12/02/1938, proprietaria	1	3^	51	1184		ENTE URBANO  VIA SANT'ALBERTO, 9			4	0			S2	C/6	5	17	€ 188,76		21				
30	24	AREE DI ENTI URBANI E PROMISCUI  SAULLE MARIA nata a GENOVA (GE) il 12/04/1930, proprietaria per 1/2, diritto di abitazione per l'intero TAGLIAFICO NICOLO' nato a GENOVA (GE) il 26/02/1999, proprietario per 1/2	1	3^	51	1184		ENTE URBANO  VIA SANT'ALBERTO, 9			4	0			S2	C/6	5	15	€ 166,56		15				
31	25	AREE DI ENTI URBANI E PROMISCUI  PICCARDO MARIA nata a Borzoli (GE) il 01/01/1926, proprietaria	1	3^	51	1184		ENTE URBANO  VIA SANT'ALBERTO, 9			4	0			S2	C/6	5	9	€ 99,93		18				
32	26	AREE DI ENTI URBANI E PROMISCUI  GRAGLIA PIER GIUSEPPE nato a GENOVA (GE) il 02/01/1959, proprietario	1	3^	51	1184		ENTE URBANO  VIA SANT'ALBERTO, 9			4	0			S2	C/6	5	19	€ 210,97		13				
33	27	AREE DI ENTI URBANI E PROMISCUI  MIROGLIO MAURA nata a GENOVA (GE) il 07/08/1974, usufruttuaria SEBELLIN IVANO nato a GENOVA (GE) il 07/02/1966, nudo proprietario	1	3^	51	1184		ENTE URBANO  VIA SANT'ALBERTO, 9			4	0			S2	C/6	5	9	€ 99,93		11				
34	28	AREE DI ENTI URBANI E PROMISCUI  VERARDO ELISABETTA nata a GENOVA (GE) il 24/06/1967, proprietaria	1	3^	51	1184		ENTE URBANO  VIA SANT'ALBERTO, 9			4	0			S2	C/6	5	17	€ 188,76		12				
35	29	AREE DI ENTI URBANI E PROMISCUI  CLAVARINO IDA nata a GENOVA (GE) il 06/09/1952, proprietaria	1	3^	51	1184		ENTE URBANO  VIA SANT'ALBERTO, 9			4	0			S2	C/6	5	13	€ 144,35		19				

N. d'ordine	Particellare	Ditta Catastale	Partita	Rif. alla mappa				Qualità o Ubicazione	Classe	CATASTO TERRENI					CATASTO FABBRICATI					Superfici interessate				Note
				Sezione	Foglio	Mappale	Subalterno			Superficie			Reddito		Piano	Categoria	Classe	Consistenza	Rendita Catastale	Esproprio	Occupaz. Temporanea	Servitù permanenti di passo	Servitù permanenti sottosuolo	
										ha	a	ca	Dom.	Agrario										
1	2	3	4	5	6	7	8	9	10	11	12	13	14	15	16	17	18	19	20	21	22	23	24	25
36	30	SARDI ANTONIO nato a ROCCHETTA TANARO (AT) il 17/10/1924, comproprietario SARDI GIUSEPPE nato a ROCCHETTA TANARO (AT) il 27/02/1914, comproprietario	2262	3^	51	1183		FU D ACCERT			11									37	109		126	
37	30a	ditta suindicata	2262	3^	51	1183		FU D ACCERT			11									6	32			
38	30b	AREE DI ENTI URBANI E PROMISCU  ditta suindicata	1	3^	51	2440		ENTE URBANO  VIA SANT'ALBERTO			7	80			S1	C/6	3	30	€	244,80		37		
39	30c	AREE DI ENTI URBANI E PROMISCU  ditta suindicata	1	3^	51	2440		ENTE URBANO  VIA SANT'ALBERTO, 17			7	80			S3	C/6	5	11	€	122,14		14		
40	31	AREE DI ENTI URBANI E PROMISCU  MAGGI NATALINA nata a COLI (PC) il 28/07/1938, proprietaria per 1/2 SEBELLIN GIAN CARLO nato a GENOVA (GE) il 02/03/1931, proprietario per 1/2	1	3^	51	2440		ENTE URBANO  VIA SANT'ALBERTO, 17			7	80			S3	C/6	6	31	€	400,25		38		
41	32	AREE DI ENTI URBANI E PROMISCU  FINESSI MARA nata a CODIGORO (FE) il 23/06/1954, proprietaria per 1/2 MONGIARDINO SILVANO nato a GENOVA (GE) il 12/03/1954, proprietario per 1/2	1	3^	51	2440		ENTE URBANO  VIA SANT'ALBERTO, 17			7	80			S3	C/6	6	19	€	245,32		24		
42	33	AREE DI ENTI URBANI E PROMISCU  CANTATORE NADIA nata a GENOVA (GE) il 22/08/1982, proprietaria	1	3^	51	2440		ENTE URBANO  VIA SANT'ALBERTO, 17			7	80			S3	C/6	6	13	€	167,80		17		
43	34	AREE DI ENTI URBANI E PROMISCU  GIACOBBE UGO ELIO nato a GENOVA (GE) il 02/06/1951, proprietario per 1/2  MANTERO IVANA MARINA nata a GENOVA (GE) il 03/04/1950, proprietaria per 1/2	1	3^	51	2440		ENTE URBANO  VIA SANT'ALBERTO, 17			7	80			S3	C/6	4	11	€	104,53		16		
44	35	AREE DI ENTI URBANI E PROMISCU  MAGGIANI ENRICA nata a GENOVA (GE) il 03/06/1962, proprietaria	1	3^	51	2440		ENTE URBANO  VIA SANT'ALBERTO, 17			7	80			S3	C/6	6	27	€	348,61		36		
45	36	AREE DI ENTI URBANI E PROMISCU  PORCILE LAURA nata a GENOVA (GE) il 02/04/1972, proprietaria	1	3^	51	2440		ENTE URBANO  VIA SANT'ALBERTO, 17			7	80			S3	C/6	6	22	€	284,05		26		

N. d'ordine	Particellare	Ditta Catastale	Partita	Rif. alla mappa				Qualità o Ubicazione	Classe	CATASTO TERRENI					CATASTO FABBRICATI					Superfici interessate				Note	
				Sezione	Foglio	Mappale	Subalterno			Superficie			Reddito		Piano	Categoria	Classe	Consistenza	Rendita Catastale	Esproprio	Occupaz. Temporanea	Servitù permanenti di passo	Servitù permanenti sottosuolo		
										ha	a	ca	Domin.	Agrario											
1	2	3	4	5	6	7	8	9	10	11	12	13	14	15	16	17	18	19	20	21	22	23	24	25	
46	37	AREE DI ENTI URBANI E PROMISCUI  PALAZZI MARCELLA nata a GENOVA (GE) il 21/08/1951, proprietaria	1	3^	51	2440		ENTE URBANO  VIA SANT'ALBERTO, 17			7	80			S3	C/6	4	18	€	171,05		18			
47	38	AREE DI ENTI URBANI E PROMISCUI  PINNOLINI AMEDEO nato a GENOVA (GE) il 31/03/1947, proprietario	1	3^	51	2440		ENTE URBANO  VIA SANT'ALBERTO, 17			7	80			S3	C/6	4	15	€	142,54		17			
48	39	AREE DI ENTI URBANI E PROMISCUI  OLIVIERI LORENZO nato a GENOVA (GE) il 24/02/1984, proprietario per 1/2  PALAZZI MARCELLA nata a GENOVA (GE) il 21/08/1951, proprietaria per 1/2	1	3^	51	2440		ENTE URBANO  VIA SANT'ALBERTO, 11A			7	80			S3	C/6	4	8	€	76,02		10			
49	40	AREE DI ENTI URBANI E PROMISCUI  CARRARA VALLY nata a GENOVA (GE) il 11/07/1931, Usufruttuaria DE GIACOMI VALLI nata a GENOVA (GE) il 07/12/1960, nudo proprietario	1	3^	51	2440		ENTE URBANO  VIA SANT'ALBERTO, 17			7	80			S3	C/6	4	16	€	152,04		18			
50	41	AREE DI ENTI URBANI E PROMISCUI  GIANNATTASIO PIERA nata a CAIRO MONTENOTTE (SV) il 05/07/1936, proprietario	1	3^	51	2440		ENTE URBANO  VIA SANT'ALBERTO			7	80			S3	C/6	4	19	€	180,55		23			
51	42	AREE DI ENTI URBANI E PROMISCUI  SCIANDRA CARLO LUIGI nato a GENOVA (GE) il 02/06/1961, proprietario	1	3^	51	2440		ENTE URBANO  VIA SANT'ALBERTO, 17			7	80			S3	C/6	4	15	€	142,54		17			
52	43	AREE DI ENTI URBANI E PROMISCUI  ESPOSITO GIUSEPPE GIAMBATTISTA nato a GENOVA (GE) il 21/03/1934, proprietario	1	3^	51	2440		ENTE URBANO  VIA SANT'ALBERTO, 17D			7	80			S1	C/6	3	14	€	114,24		17			
53	44	AREE DI ENTI URBANI E PROMISCUI  MERELLO GIACOMO nato a GENOVA (GE) il 15/07/1933, proprietario	1	3^	51	2440		ENTE URBANO  VIA SANT'ALBERTO, 17			7	80			S3	C/6	5	14	€	155,45		18			
54	45	AREE DI ENTI URBANI E PROMISCUI  PUZZANGHERA GIANFRANCO nato a GENOVA (GE) il 16/06/1963, proprietario per 1/2 ZITO SONIA MARIA nata a GENOVA (GE) il 02/07/1971, proprietaria per 1/2	1	3^	51	2440		ENTE URBANO  VIA SANT'ALBERTO, 17			7	80			S3	C/6	5	10	€	111,04		12			

N. d'ordine	Particellare	Ditta Catastale	Partita	Rif. alla mappa				Qualità o Ubicazione	Classe	CATASTO TERRENI					CATASTO FABBRICATI				Superfici interessate				Note	
				Sezione	Foglio	Mappale	Subalterno			Superficie			Reddito		Piano	Categoria	Classe	Consistenza	Rendita Catastale	Esproprio	Occupaz. Temporanea	Servitù permanenti di passo		Servitù permanenti sottosuolo
										ha	a	ca	Domin.	Agrario										
1	2	3	4	5	6	7	8	9	10	11	12	13	14	15	16	17	18	19	20	21	22	23	24	25
55	46	AREE DI ENTI URBANI E PROMISCUI GALLESIO MARGHERITA nata a GORZEGNO (CN) il 11/07/1930, proprietario per 1/2 MOGNI PAOLO nato a GORZEGNO (CN) il 18/11/1963, proprietaria per 1/2	1	3^	51	2440		ENTE URBANO VIA SANT'ALBERTO, 17			7	80			S3	C/6	5	12	€ 133,25		14			
56	47	AREE DI ENTI URBANI E PROMISCUI FOIS FEDERICA nata a CAGLIARI (CA) il 17/10/1986, proprietaria	1	3^	51	2440	81	ENTE URBANO VIA SANT'ALBERTO, 17			7	80			S3	C/6	4	15	€ 142,54		15			
57	48	AREE DI ENTI URBANI E PROMISCUI LENTI ORIETTA nata a GENOVA (GE) il 02/03/1966, proprietaria	1	3^	51	1182	39	ENTE URBANO VIA SANT'ALBERTO, 17			3	60			S3	C/6	4	39	€ 370,61		44			Regolarità edilizia derivante da concessione in sanatoria domanda 33580 del 31/3/87, provvedimento 34347 del 23/9/2004
58	49	AREE DI ENTI URBANI E PROMISCUI GANDINI MARIA RACHELE nata a ROMA (RM) il 23/03/1935, proprietaria per 1/2 MOLINARI MARIO nato a RONCO SCRIVIA (GE) il 30/01/1928, proprietario per 1/2	1	3^	51	1182	40	ENTE URBANO VIA SANT'ALBERTO, 17R/A			3	60			S3	C/6	5	11	€ 122,14		11			Regolarità edilizia derivante da concessione in sanatoria domanda 31408 del 25/3/86, provvedimento 13076 del 04/10/1993
59	50	AREE DI ENTI URBANI E PROMISCUI MASSONE ROSANNA nata a CASTELLETTO D'ORBA (AL) il 02/03/1939, SCIUTTO GIACOMO nato il 08/02/1940, proprietario per 1/2	1	3^	51	1182	41	ENTE URBANO VIA SANT'ALBERTO, 17A			3	60			S1	C/6	5	11	€ 122,14		12			Per l'immobile non è stata individuata la regolarità edilizia
60	51	AREE DI ENTI URBANI E PROMISCUI SEBELLIN GIAN CARLO nato a GENOVA (GE) il 02/03/1931, proprietario	1	3^	51	1182	42	ENTE URBANO VIA SANT'ALBERTO, 17A/C			3	60			S3	C/6	5	18	€ 199,87		20			Regolarità edilizia derivante da concessione in sanatoria domanda 33523 del 31/3/87, provvedimento 26334 del 12/5/97
61	52	AREE DI ENTI URBANI E PROMISCUI ESPOSITO ENRICO nato a SAVONA (SV) il 30/10/1963, proprietario per 1/2 ESPOSITO RAIMONDO nato a GENOVA (GE) il 29/01/1966, proprietario per 1/2	1	3^	51	1182	43	ENTE URBANO VIA SANT'ALBERTO, 17A/D			3	60			S3	C/6	4	46	€ 437,13		53			Regolarità edilizia derivante da concessione in sanatoria domanda 33531 del 31/3/87, provvedimento 25384 del 8/1/96

N. d'ordine	Particellare	Ditta Catastale	Partita	Rif. alla mappa				Qualità o Ubicazione	Classe	CATASTO TERRENI					CATASTO FABBRICATI					Superfici interessate				Note	
				Sezione	Foglio	Mappale	Subalterno			Superficie			Reddito		Piano	Categoria	Classe	Consistenza	Rendita Catastale	Esproprio	Occupaz. Temporanea	Servitù permanenti di passo	Servitù permanenti sottosuolo		
										ha	a	ca	Domin.	Agrario											21
1	2	3	4	5	6	7	8	9	10	11	12	13	14	15	16	17	18	19	20	21	22	23	24	25	
62	53	PALLAVICINO DOMENICO nato a STRESA (VB) il 26/02/1944, proprietario		3^	51	2292		ORTO IRRIG	2		23	79	€ 108,12	€ 45,46							43	414			
63	53a	ditta suindicata		3^	51	1179		ORTO IRRIG	2		3	10	€ 14,09	€ 5,92							22				30
64	54	PUCCIANO ERMINIA nata a SAN DEMETRIO CORONE (CS) il 09/02/1944, proprietaria	1503	3^	51	426		ORTO IRRIG	3		1	20	€ 4,37	€ 2,08							120				
65	55	AREE DI ENTI URBANI E PROMISCUI MOLINARO CATERINA nata a GENOVA (GE) il 05/07/1968, proprietaria per 1/3 MOLINARO GIOVANNI nato a GENOVA (GE) il 05/07/1968, proprietario per 1/3 MOLINARO MARIANGELA nata a GENOVA (GE) il 03/08/1971, proprietaria per 1/3	1 38545	3^ SEP	51 51	424 603		ENTE URBANO VIA NEGROPONTE, 10			3	30			T	A/5	5	3	€ 193,67		75				Si interdice l'accesso, per esigenze di cantiere, all'immobile. La superficie lorda dell'immobile è 75 mq desunti dalle planimetrie; la superficie catastale è 47 mq
66	56	AREE DI ENTI URBANI E PROMISCUI MOLINARO CATERINA nata a GENOVA (GE) il 05/07/1968, proprietaria per 1/3 MOLINARO GIOVANNI nato a GENOVA (GE) il 05/07/1968, proprietario per 1/3 MOLINARO MARIANGELA nata a GENOVA (GE) il 03/08/1971, proprietaria per 1/3 DONATELLI FRANCESCA nata a GENOVA (GE) il 21/01/1978, proprietaria CARVELLI MAURIZIO nato a PALERMO (PA) il 04/01/1970, proprietario per 1/2 SEDZIMIR MARIA MALGORZATA nata a POLONIA (FF) il 30/09/1972, proprietaria	1 38545	3^ SEP	51 51	424 603		ENTE URBANO VIA NEGROPONTE, 10			3	30			T T	A/5 C/2	5 3	3 29	€ 193,67 € 464,81 € 124,31		45				Trattasi dell'area pertinenziale comune dei fabbricati di via Negroponte civ. 10 e 115. Si elencano pertanto tutti gli aventi diritto
67	57	AREE DI ENTI URBANI E PROMISCUI DONATELLI FRANCESCA nata a GENOVA (GE) il 21/01/1978, proprietaria	1 1503	3^ SEP 3^ 3^	51 51 51 51	424 424 334 335		ENTE URBANO VIA NEGROPONTE, 115 int. 2 VIA NEGROPONTE PRATO ARBOR SEMIN IRRIG			3 2	30	€ 1,21 € 4,03	€ 0,73 € 1,60	T T	A/4 C/2	5 3	6 29	€ 464,81 € 124,31	78 32					
68	58	AREE DI ENTI URBANI E PROMISCUI CARVELLI MAURIZIO nato a PALERMO (PA) il 04/01/1970, proprietario per 1/2	1	3^	51	424		ENTE URBANO VIA NEGROPONTE, 115 int. 1			3	30			T	A/3	3	8,5	€ 724,33	141					



N. d'ordine	Particellare	Ditta Catastale	Partita	Rif. alla mappa				Qualità o Ubicazione	Classe	CATASTO TERRENI					CATASTO FABBRICATI					Superfici interessate				Note
				Sezione	Foglio	Mappale	Subalterno			Superficie			Reddito		Piano	Categoria	Classe	Consistenza	Rendita Catastale	Esproprio	Occupaz. Temporanea	Servitù permanenti di passo	Servitù permanenti sottosuolo	
										ha	a	ca	Domin.	Agrario										
1	2	3	4	5	6	7	8	9	10	11	12	13	14	15	16	17	18	19	20	21	22	23	24	25
		SEDZIMIR MARIA MALGORZATA nata a POLONIA (EE) il 30/09/1972, proprietaria per 1/2																						
69	59	AREE DI ENTI URBANI E PROMISCUI  SRL SOCIETA MUTUA COOPERATIVA ALBA D ORO CON SEDE IN GENOVA SESTRI	1  BCNC	3^  SEP	51  51	2535  2535	  1	ENTE URBANO  VIA NEGROPONTE, 39	  	  	72	53			T	BCNC				138	232		70	Trattasi di BCNC ai subalterni da 2 a 14 del mappale 2535 fg SEP/51, tutti intestati a "SRL SOCIETA MUTUA COOPERATIVA ALBA D ORO CON SEDE IN GENOVA SESTRI"
70	60	SIGEMI - SOCIETA' A RESPONSABILITA' LIMITATA con sede in MILANO (MI), cf 12228800152, proprietaria	2692	3^	55	1		SEM IRR ARB	1		5	0	€ 13,43	€ 7,10						500				
71	61	ANAS Spa, con sede in Roma, cf 80208450587, proprietaria	2692	3^	55	618		SEM IRR ARB	1		1	10	€ 2,95	€ 1,56						22	93	41		Di proprietà ANAS in forza del decreto di occupazione definitiva della Prefettura di Genova n. 28921 rep. 6807 del 28/04/1964, registrato a Genova il 08/05/1964 al n. 8336, trascritto al reg. part. Vol. 5656 n. 8848 il 03/06/1964
72	61a	ditta suindicata	2692	3^	55	2		FU D ACCERT			1	60									162	31		Come sopra
73	62	MERELLO CARLA SANTA nata a GENOVA (GE) il 19/03/1936, proprietaria per 1/2  MERELLO GIACOMO MARIO nato a GENOVA (GE) il 15/07/1933, proprietario per 1/2	6210  2692	3^  3^	55  55	3  887		SEMIN IRRIG  FU D ACCERT	1  		2	58	€ 5,20	€ 2,07							258	80	35	
74	63	BENASSI ALESSANDRA nata a GENOVA (GE) il 03/02/1963, proprietaria per 2/6  BENASSI REBECCA nata a GENOVA (GE) il 04/08/1991, proprietaria per 1/6  DAMONTE FRANCESCA nata a CELLE LIGURE (SV) il 03/11/1927, proprietaria per 2/6 RICATTI MONICA nata a GENOVA (GE) il 27/03/1963, proprietaria per 1/6		3^  3^	55  55	888  638		SEMIN IRRIG  BOSCO CEDUO	1  1			42	€ 0,85	€ 0,34							42	13		
75	64	BENASSI ALESSANDRA nata a GENOVA (GE) il 03/02/1963, proprietaria per 1/6  BENASSI REBECCA nata a GENOVA (GE) il 04/08/1991, proprietaria per 1/12		3^	55	639		ORTO IRRIG	2		1	40	€ 6,72	€ 2,68						140				Da più approfondite ricerche è risultato che Righi Mauro non ha mai ceduto la sua quota di proprietà; nella successione di Benassi



N. d'ordine	Particellare	Ditta Catastale	Partita	Rif. alla mappa				Qualità o Ubicazione	Classe	CATASTO TERRENI					CATASTO FABBRICATI					Superfici interessate					Note	
				Sezione	Foglio	Mappale	Subalterno			Superficie			Reddito		Piano	Categoria	Classe	Consistenza	Rendita Catastale	Esproprio	Occupaz. Temporanea	Servitù permanenti di passo	Servitù permanenti sottosuolo			
										ha	a	ca	Domin.	Agrario												
1	2	3	4	5	6	7	8	9	10	11	12	13	14	15	16	17	18	19	20	21	22	23	24	25		
		BALLETTO CARLA MARIAROSA nata a GENOVA (GE) il 26/03/1952, proprietaria					6 25 54	VIA LUIGI GALVANI, 44 int. 6 VIA LUIGI GALVANI, 42 int. 6S VIA LUIGI GALVANI, 42 int. 6S							T 3 T	C/6 A/2 C/2	4 1 2	15 6 4	€ € €	142,54 914,13 14,67						
		CIMONE LAZZARO nato il 27/05/1943, proprietario per 1/2 FANTONI GIOVANNA nata a PORTO VALTRAVAGLIA (VA) il 23/12/1943, proprietario per 1/2					7 39 64	VIA LUIGI GALVANI, 44 int. 7 VIA LUIGI GALVANI, 42 int. 6D VIA LUIGI GALVANI, 42 int. 6S							T 3 T	C/6 A/2 C/2	4 1 2	15 6 4	€ € €	142,54 914,13 14,67						
		BERTA MASSIMO GIAMBATTISTA nato a GENOVA (GE) il 04/03/1949, proprietario					8 47 68	VIA LUIGI GALVANI, 44 int. 8 VIA LUIGI GALVANI, 42 int. 14D VIA LUIGI GALVANI, 42 int. 7D							T 7 T	C/6 A/2 C/2	4 1 2	15 5 4	€ € €	142,54 761,77 14,67						
		BERTA GIOVANNI nato a GENOVA (GE) il 08/09/1941, proprietario per 3/4 BERTA VALENTINA nata a GENOVA (GE) il 17/05/1979, proprietaria per 1/4					9 45 63	VIA LUIGI GALVANI, 44 int. 9 VIA LUIGI GALVANI, 42 int. 12D VIA LUIGI GALVANI, 42 int. 1D							T 6 T	C/6 A/2 C/2	4 1 2	17 6 4	€ € €	161,55 914,13 14,67						
		BORGINI CLAUDIO MARIO nato a GENOVA (GE) il 16/01/1933, proprietario					10 33 51	VIA LUIGI GALVANI, 44 int. 10 VIA LUIGI GALVANI, 42 int. 14S VIA LUIGI GALVANI, 42 int. 3S							T 7 T	C/6 A/2 C/2	4 1 2	18 6,5 4	€ € €	171,05 990,31 14,67						
		BELLICCHI ALESSANDRO nato a GENOVA (GE) il 11/03/1971, proprietario per 1/3 BELLICCHI BRUNO nato a PARMA (PR) il 13/09/1933, abitazione per 1/2 BELLICCHI DANIELE nato a PARMA (PR) il 06/07/1959, proprietario per 1/3 BELLICCHI ROBERTO nato a PARMA (PR) il 27/11/1955, proprietario per 1/3 PASSANI MARTA nata a PARMA (PR) il 24/03/1938, abitazione per 1/2					11 34 72	VIA LUIGI GALVANI, 44 int. 11 VIA LUIGI GALVANI, 42 int. 1D VIA LUIGI GALVANI, 42 int. 10D							T 1 T	C/6 A/2 C/2	4 1 2	18 7 5	€ € €	171,05 1.066,48 18,33						
		CANU ELEONORA nata a GENOVA (GE) il 12/05/1987, proprietaria per 1/4 OLCESE IVANA LINA nata a GENOVA (GE) il 20/11/1950, proprietaria per 3/4				824	13 35 66	VIA LUIGI GALVANI, 44 int. 13 VIA LUIGI GALVANI, 42 int. 2D VIA LUIGI GALVANI, 42 int. 4D							T 1 T	C/6 A/2 C/2	4 1 2	18 5 4	€ € €	171,05 761,77 14,67						
		COLI BRUNO nato a GENOVA (GE) il 25/12/1961, proprietario per 1/2 SCOTTI STEFANIA nata a GENOVA (GE) il 25/08/1963, proprietaria per 1/2					14 29 56	VIA LUIGI GALVANI, 44 int. 14 VIA LUIGI GALVANI, 42 int. 10S VIA LUIGI GALVANI, 42 int. 8S							T 5 T	C/6 A/2 C/2	4 1 2	18 6 5	€ € €	171,05 914,13 18,33						

N. d'ordine	Particellare	Ditta Catastale	Partita	Rif. alla mappa				Qualità o Ubicazione	Classe	CATASTO TERRENI					CATASTO FABBRICATI					Superfici interessate				Note
				Sezione	Foglio	Mappale	Subalterno			Superficie			Reddito		Piano	Categoria	Classe	Consistenza	Rendita Catastale	Esproprio	Occupaz. Temporanea	Servitù permanenti di passo	Servitù permanenti sottosuolo	
										ha	a	ca	Domin.	Agrario										
1	2	3	4	5	6	7	8	9	10	11	12	13	14	15	16	17	18	19	20	21	22	23	24	25
		CLAPS MARIA nata a POTENZA (PZ) il 23/04/1978, proprietaria per 1/2 e diritto di abitazione per 1/2 DI CARLO COSTANTINO nato a CASERTA (CE) il 23/03/1976, proprietario per 1/2					15	VIA LUIGI GALVANI, 44 int. 15							T	C/6	4	19	€ 180,55					
							38	VIA LUIGI GALVANI, 42 int. 5D							2	A/2	1	7	€ 1.066,48					
							70	VIA LUIGI GALVANI, 42 int. 8D							T	C/2	2	5	€ 18,33					
		BENASSI REBECCA nata a GENOVA (GE) il 04/08/1991, proprietaria per 1/2					19	VIA LUIGI GALVANI, 44 int. 19							T	C/6	3	36	€ 293,76					
		RICATTI MONICA nata a GENOVA (GE) il 27/03/1963, proprietaria per 1/2					46	VIA LUIGI GALVANI, 42 int. 13D							7	A/2	1	7	€ 1.066,48					
							67	VIA LUIGI GALVANI, 42 int. 5D							T	C/2	2	4	€ 14,67					
		ROLLERO SILVIA nata a GENOVA (GE) il 08/10/1971, proprietaria				822	20	VIA LUIGI GALVANI, 42 int. 15							1	A/2	1	4,5	€ 685,60					
		FERRO CESARINA BICE nata a GENOVA (GE) il 21/02/1938, proprietaria per 4/6					21	VIA LUIGI GALVANI, 42 int. 25							1	A/2	1	6,5	€ 990,31					
		ZELATORE PAOLO nato a GENOVA (GE) il 09/05/1962proprietario per 1/6 ZELATORE STEFANO nato a GENOVA (GE) il 23/04/1969, proprietario per 1/6				823																		
		FERRANDO MASSIMILIANO nato a GENOVA (GE) il 16/11/1972, proprietario					22	VIA LUIGI GALVANI, 42 int. 3S							2	A/2	1	4,5	€ 685,60					
							57	VIA LUIGI GALVANI, 42 int. 9S							T	C/2	2	5	€ 18,33					
		BRUZZONE SILVIA nata a GENOVA (GE) il 21/05/1979, proprietaria					26	VIA LUIGI GALVANI, 42 int. 7S							4	A/2	1	4,5	€ 685,60					
							59	VIA LUIGI GALVANI, 42 int. 11S							T	C/2	2	5	€ 18,33					
		PASINI MASTRELLI CARLA nata a ALESSANDRIA (AL) il 15/05/1931,					32	VIA LUIGI GALVANI, 42 int. 13S							7	A/2	1	4,5	€ 685,60					
							61	VIA LUIGI GALVANI, 42 int. 13S							T	C/2	2	4	€ 14,67					
		CATELLANI GEORGIA nata a GENOVA (GE) il 04/10/1975, proprietaria					40	VIA LUIGI GALVANI, 42 int. 7D							4	A/2	1	7	€ 1.066,48					
							73	VIA LUIGI GALVANI, 42 int. 11D							T	C/2	2	5	€ 18,33					
		CHIAPPORI RICCARDO nato a GENOVA (GE) il 10/09/1975, proprietario					42	VIA LUIGI GALVANI, 42 int. 9D							5	A/2	1	6,5	€ 990,31					
							75	VIA LUIGI GALVANI, 42 int. 13D							T	C/2	2	4	€ 14,67					
		FERRARI MARIA LUISA nata a CAMPO LIGURE (GE) il 14/06/1944, proprietaria					44	VIA LUIGI GALVANI, 42 int. 11D							6	A/2	1	7	€ 1.066,48					
77	66	SRL MUTUA COOPERATIVA EDILIZIA NUOVA ERGON CON SEDE IN GENOVA SESTRI		3^	55	636		ORTO IRRIG	2		6	80	€ 32,66	€ 12,99						415	67	251	104	Il mappale 920, catastalmente intestato a Arecco Aurelio e Piana Francesca, è stato ceduto a Soc. Coop. Nuova Ergon con atto not. Novara rep. 13959
				3^	55	920		ORTO IRRIG	2			17	€ 0,79	€ 0,32								17	17	

N. d'ordine	Particellare	Ditta Catastale	Partita	Rif. alla mappa				Qualità o Ubicazione	Classe	CATASTO TERRENI					CATASTO FABBRICATI					Superfici interessate				Note
				Sezione	Foglio	Mappale	Subalterno			Superficie			Reddito		Piano	Categoria	Classe	Consistenza	Rendita Catastale	Esproprio	Occupaz. Temporanea	Servitù permanenti di passo	Servitù permanenti sottosuolo	
										ha	a	ca	Domin.	Agrario										
1	2	3	4	5	6	7	8	9	10	11	12	13	14	15	16	17	18	19	20	21	22	23	24	25
78	67	STRADE	5	3^	55	STRAD		Strada pubblica		6	50	85										924		Via Galvani, pur risultando in Catasto iscritta quale strada pubblica, da informazioni assunte in sito, dalla visione delle cartografie comunali risulta di proprietà privata e, come tale, inserita nell'elenco delle strade private di cui alla Delibera 494 del 28/04/1975; si rimanda a più approfondite ricerche per l'individuazione dei proprietari
																				3989	23507	2619	4253	





**LEGENDA:**

	Area oggetto di esproprio
	Area oggetto di servitù di passo
	Area oggetto di servitù di sottosuolo
	Area oggetto di occupazione temporanea
	Aree Demanio Marittimo in consegna temporanea ai sensi art. 34 CdN
	Aree Demanio Ferroviario in convenzione temporanea
	Aree Fincantieri oggetto di accordo bonario - Rio Molinassi
	Aree Fincantieri oggetto di accordo bonario - Oleodotti
	Aree Fincantieri oggetto di accordo bonario - Ireti
	Progetto

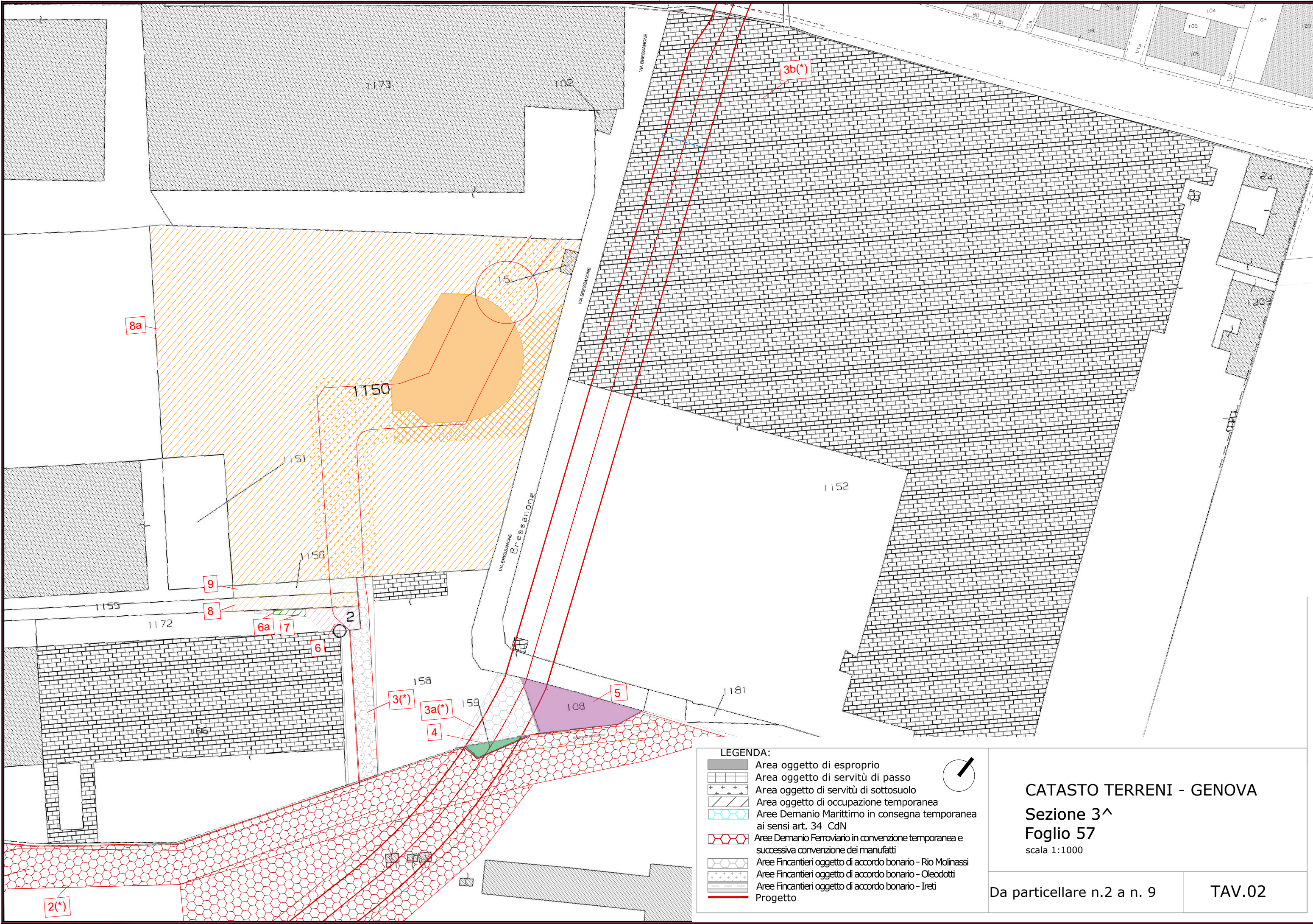
**CATASTO TERRENI - GENOVA**  
**Sezione 3<sup>^</sup>**  
**Foglio 57**  
 scala 1:1000

Da particellare n.1 a n.4

**TAV.01**

(\* ) Area oggetto di convenzione





**LEGENDA:**

	Area oggetto di esproprio
	Area oggetto di servitù di passo
	Area oggetto di servitù di sottosuolo
	Area oggetto di occupazione temporanea
	Aree Demanio Marittimo in consegna temporanea ai sensi art. 34 CdN
	Aree Demanio Ferroviario in convenzione temporanea e successiva convenzione dei manufatti
	Aree Fincantieri oggetto di accordo bonario - Rio Molinassi
	Aree Fincantieri oggetto di accordo bonario - Oleodotti
	Aree Fincantieri oggetto di accordo bonario - Ireti
	Progetto

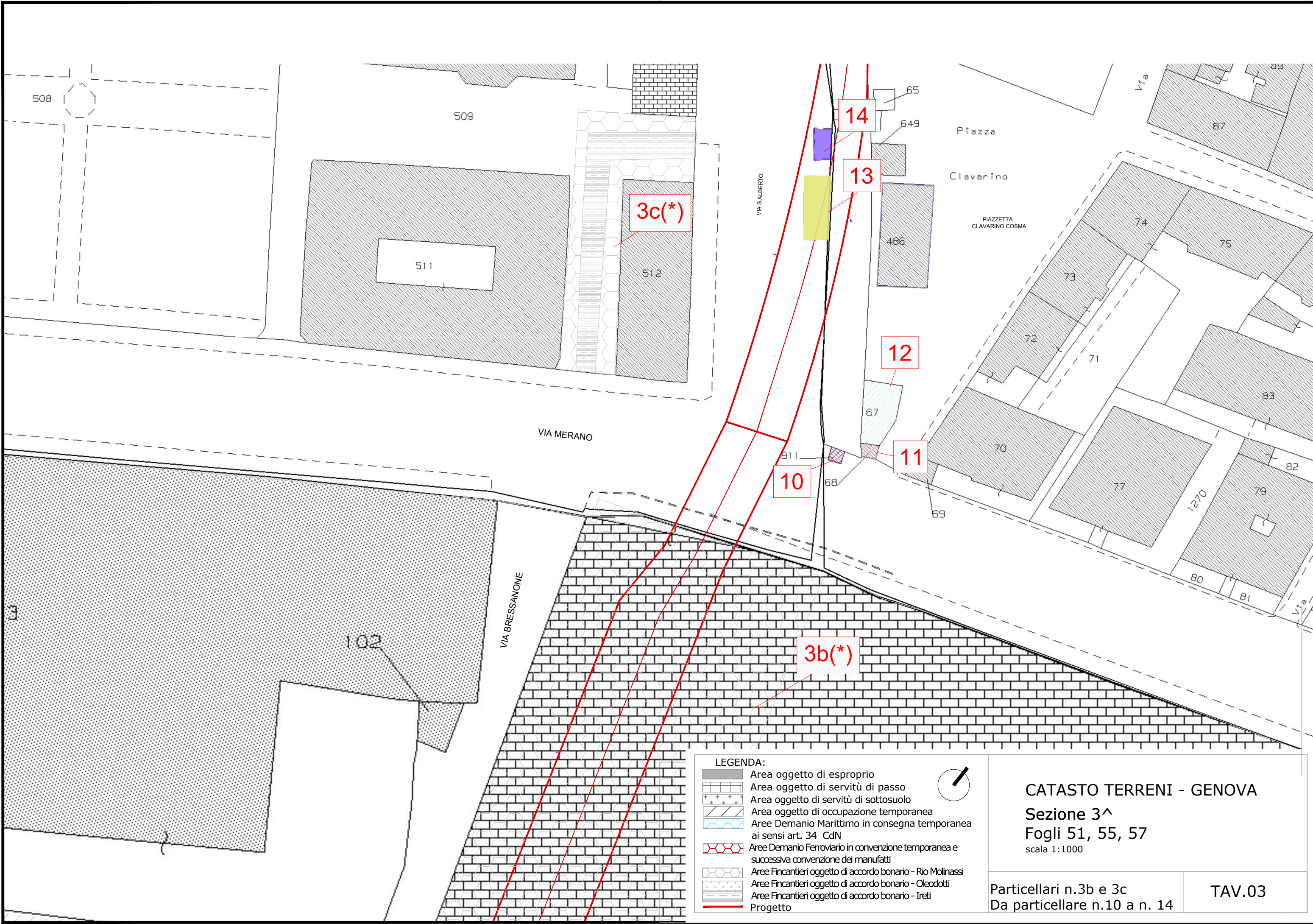


**CATASTO TERRENI - GENOVA**  
**Sezione 3<sup>^</sup>**  
**Foglio 57**  
 scala 1:1000

Da particellare n.2 a n. 9

TAV.02





**LEGENDA:**

	Area oggetto di esproprio
	Area oggetto di servitù di passo
	Area oggetto di servitù di sottosuolo
	Area oggetto di occupazione temporanea
	Aree Demanio Marittimo in consegna temporanea ai sensi art. 34 CdN
	Aree Demanio Ferroviario in convenzione temporanea e successiva convenzione dei manufatti
	Aree Fincantieri oggetto di accordo bonario - Rio Molinassi
	Aree Fincantieri oggetto di accordo bonario - Oleodotti
	Aree Fincantieri oggetto di accordo bonario - Ireti
	Progetto





**CATASTO TERRENI - GENOVA**  
**Sezione 3<sup>^</sup>**  
**Fogli 51, 55, 57**  
 scala 1:1000

Particellari n.3b e 3c  
 Da particellare n.10 a n. 14

**TAV.03**

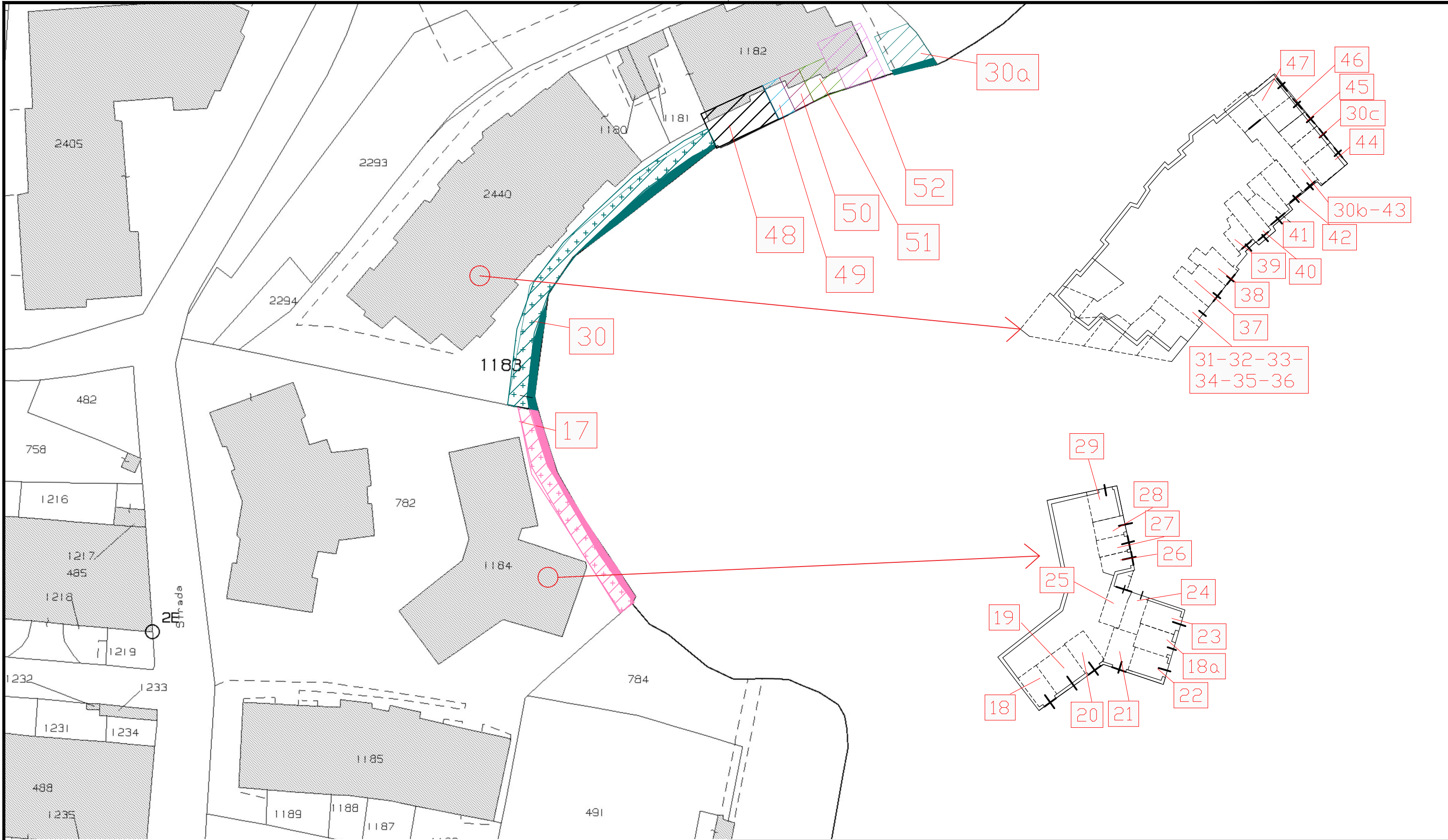




LEGENDA:	
	Area oggetto di esproprio
	Area oggetto di servitù di passo
	Area oggetto di servitù di sottosuolo
	Area oggetto di occupazione temporanea

CATASTO TERRENI - GENOVA	
Sezione 3 <sup>^</sup>	
Foglio 51	
Scala 1:500	
Particellare da n.15 a n.16	TAV.04





**LEGENDA:**

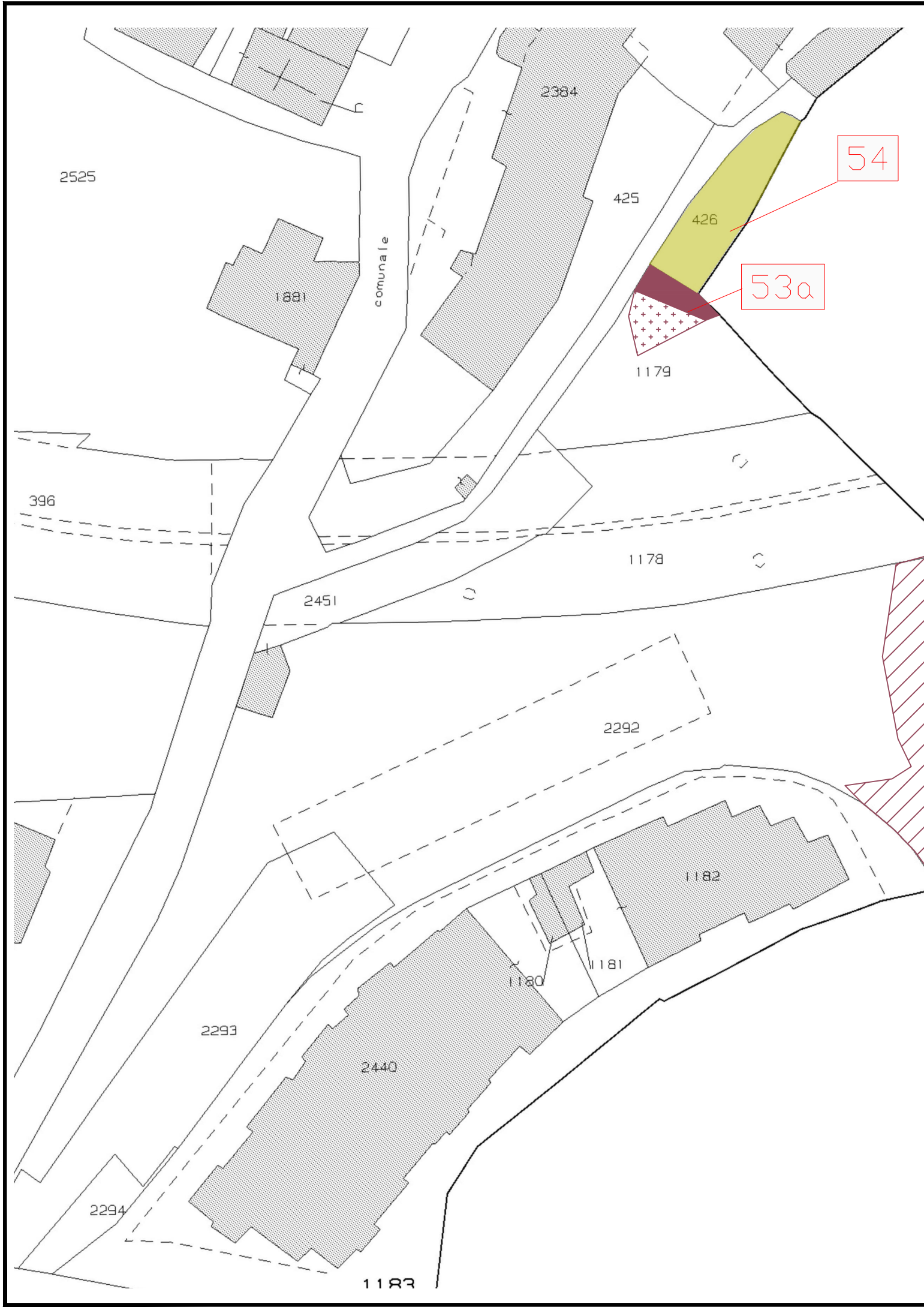
	Area oggetto di esproprio
	Area oggetto di servitù di passo
	Area oggetto di servitù di sottosuolo
	Area oggetto di occupazione temporanea

**CATASTO TERRENI - GENOVA**  
 Sezione 3<sup>^</sup>  
 Foglio 51  
 Scala 1:500

Da Particellare n. 17 a  
 Particellare n. 52

**TAV.05**









54

53a

53

LEGENDA:

-  Area oggetto di esproprio
-  Area oggetto di servitù di passo
-  Area oggetto di servitù di sottosuolo
-  Area oggetto di occupazione temporanea

CATASTO TERRENI - GENOVA

Sezione 3<sup>^</sup>

Foglio 51

Scala 1:500

Particellari da n.53 a n. 54

TAV.06





57

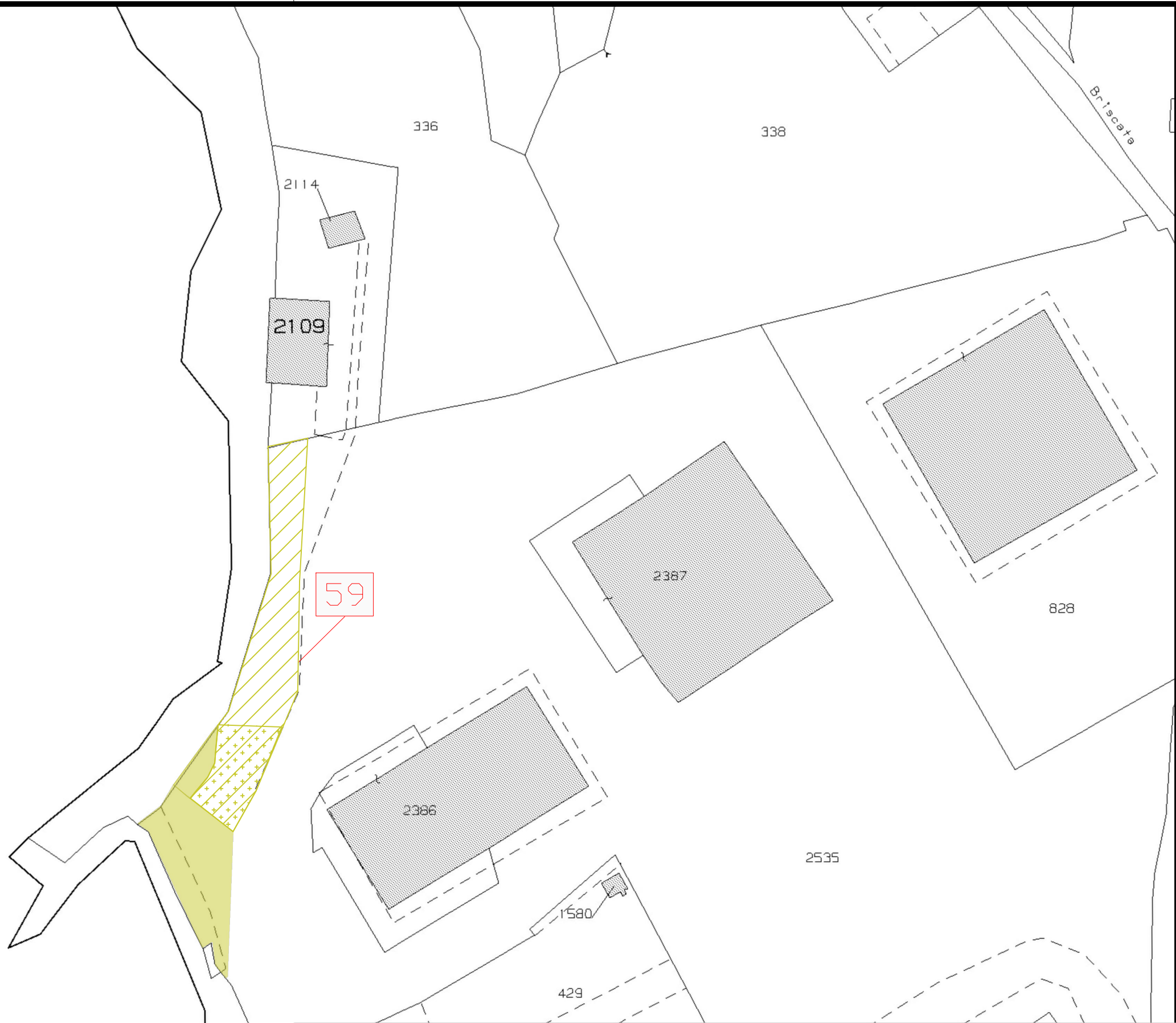
58

56

55

<b>LEGENDA:</b> Area oggetto di esproprio Area oggetto di servitù di passo Area oggetto di servitù di sottosuolo Area oggetto di occupazione temporanea	<b>CATASTO TERRENI - GENOVA</b> Sezione 3^ Foglio 51 Scala 1:500	
	Da particellare n.55 a n. 58	<b>TAV.07</b>





**LEGENDA:**

- Area oggetto di esproprio
- Area oggetto di servitù di passo
- Area oggetto di servitù di sottosuolo
- Area oggetto di occupazione temporanea

**CATASTO TERRENI - GENOVA**

Sezione 3<sup>^</sup>

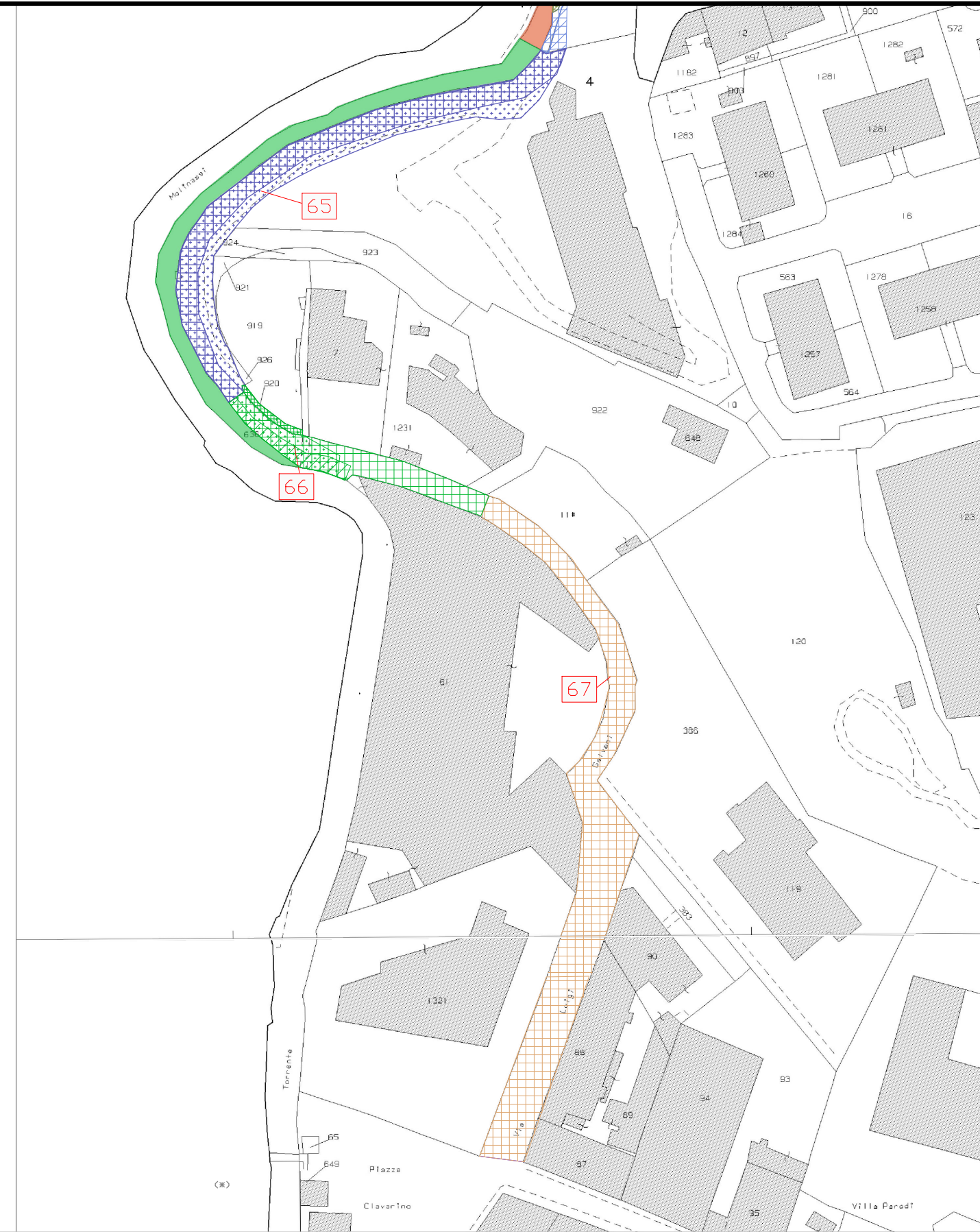
Foglio 51

Scala 1:500

Particellare n.59

TAV.08





**LEGENDA:**

- Area oggetto di esproprio
- Area oggetto di servitù di passo
- Area oggetto di servitù di sottosuolo
- Area oggetto di occupazione temporanea

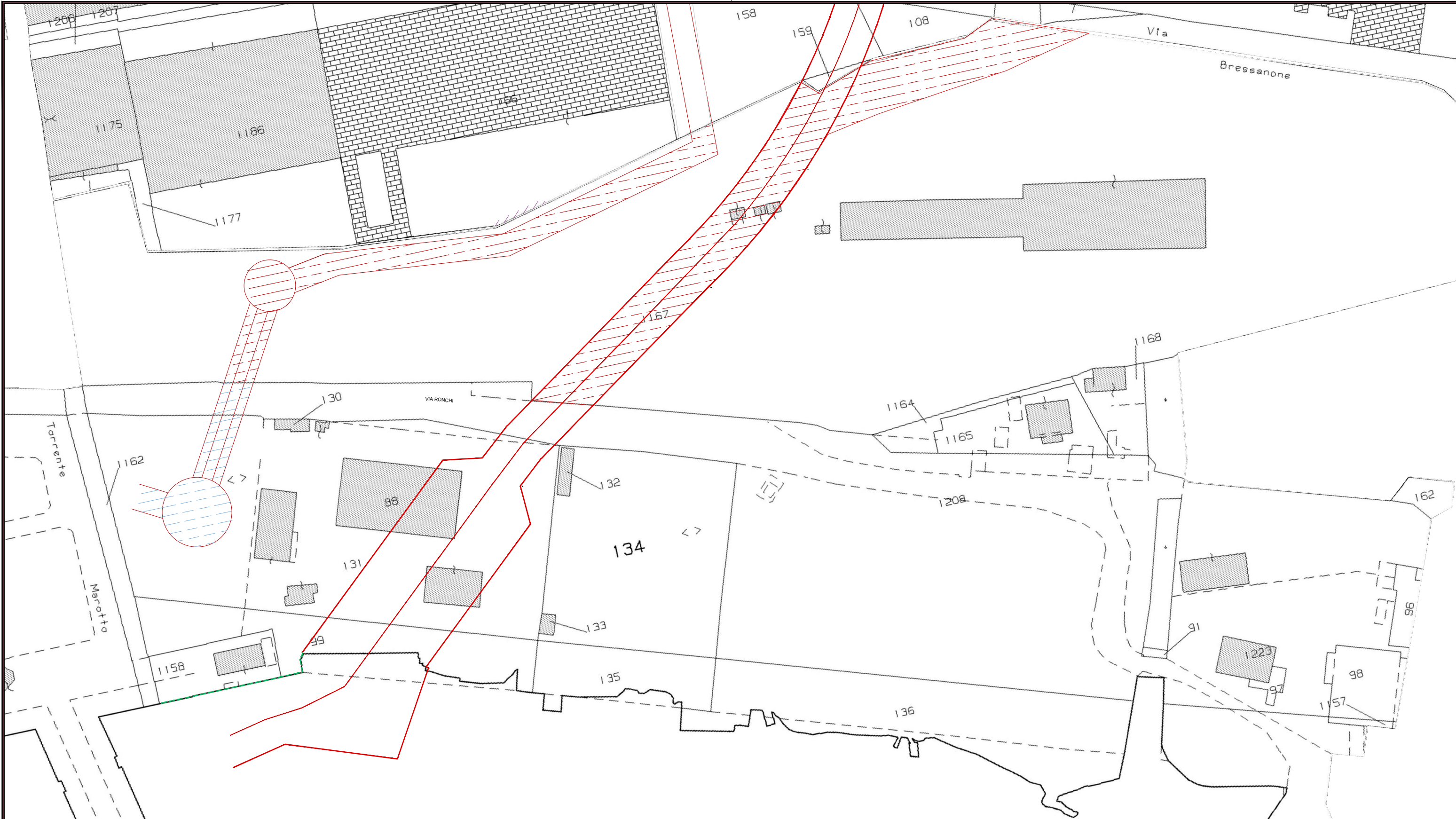
**CATASTO TERRENI - GENOVA**

Sezione 3^  
Foglio 55  
Scala 1:1000




Particellare da n. 60 a  
n. 67

TAV.09





**LEGENDA:**

-  Aree Demanio Marittimo oggetto di successiva Concessione dei manufatti a cura dei gestori oleodotti
-  Aree Demanio Ferroviario oggetto di successiva Convenzione tra RFI/Comune
-  Progetto

**CATASTO TERRENI - GENOVA**  
**Sezione 3<sup>^</sup>**  
**Foglio 57**  
 scala 1:1000

Situazione post costruzione	<b>TAV.10</b>
-----------------------------	---------------

(\*) Area oggetto di convenzione