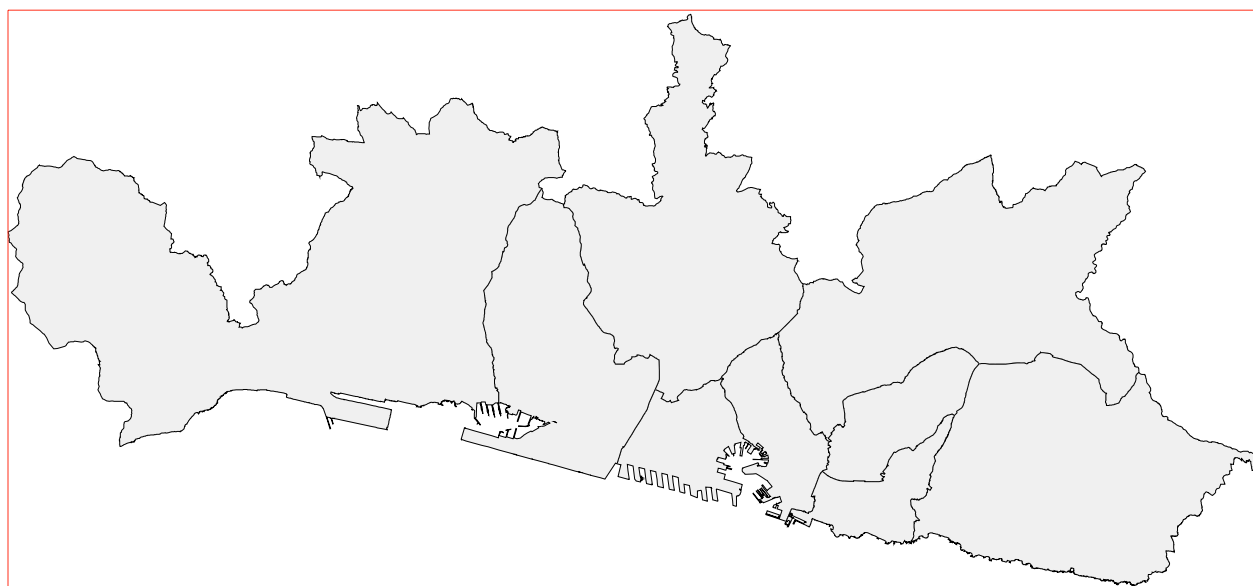




COMUNE DI GENOVA

GENOVA
MORE THAN THIS

PIANO URBANISTICO COMUNALE



ASPETTI GEOLOGICI

ERRORI MATERIALI

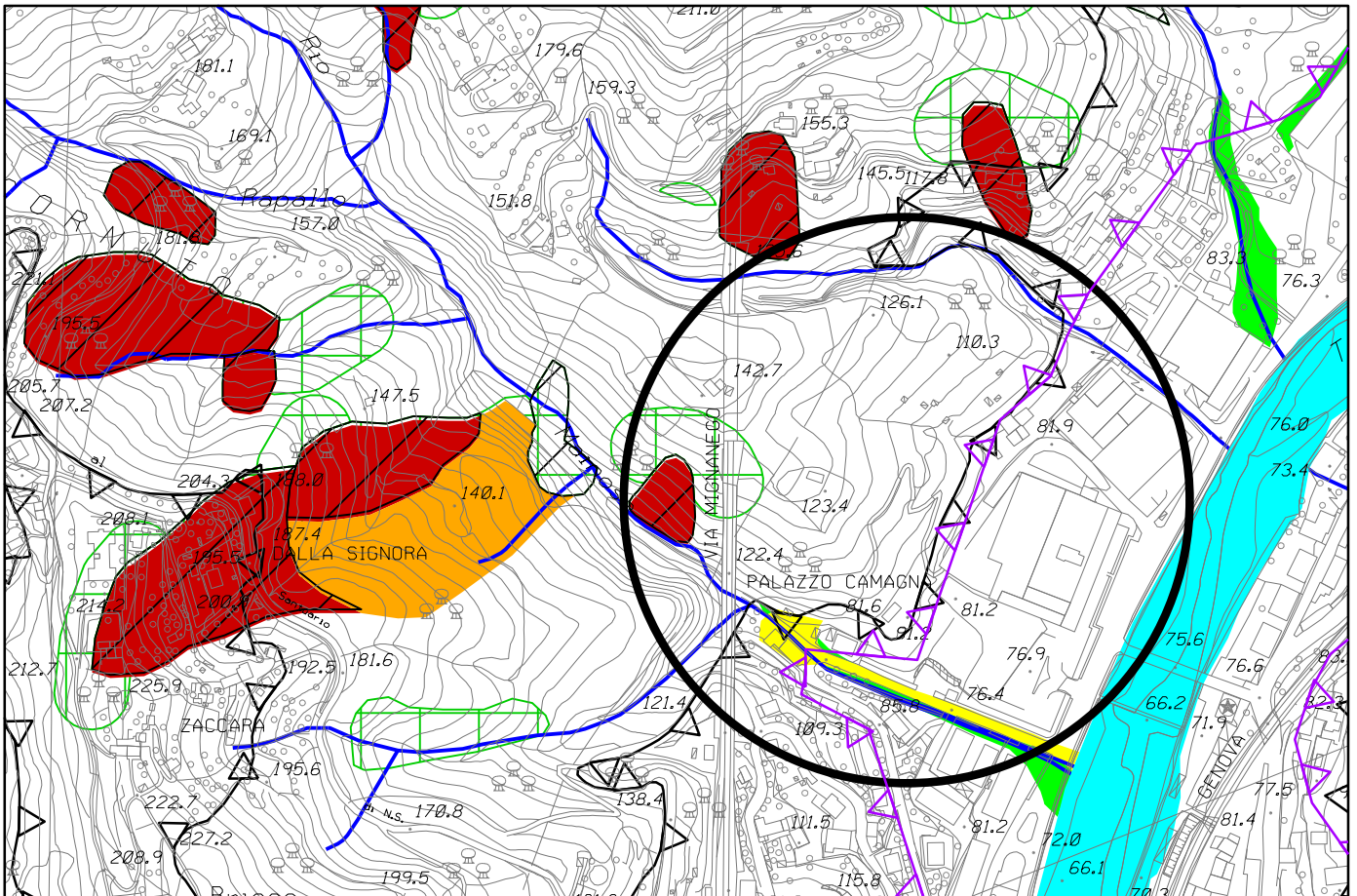
**ELENCO ED INDIVIDUAZIONE DELLE MODIFICHE
APPORTATE AL PROGETTO PRELIMINARE**

Nella tabella “Errori Materiali” viene riportato l’elenco degli errori materiali riscontrati nella carta dei “Vincoli Geomorfologici ed Idraulici” relativamente al limite del centro urbano e al limite del vincolo idrogeologico.

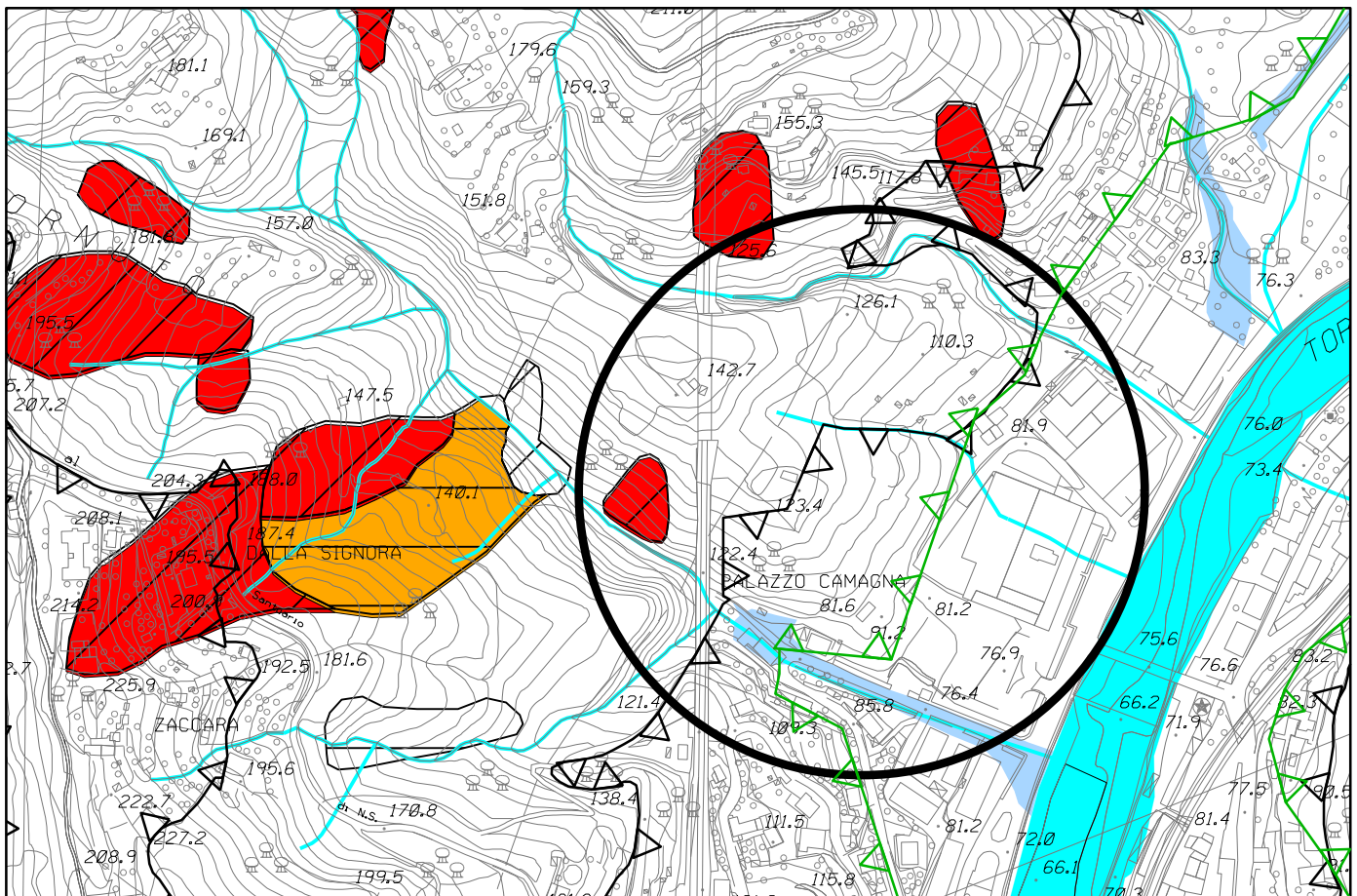
La scritta E.M_Geo_n1, E.M_Geo_n2, E.M_Geo_n3 è il riferimento riportato anche negli stralci cartografici allegati a scala 1:5000, mentre l’ID è il numero progressivo dato dal programma geomeia con cui è stata generata una tabella univoca riepilogativa.

ERRORI MATERIALI

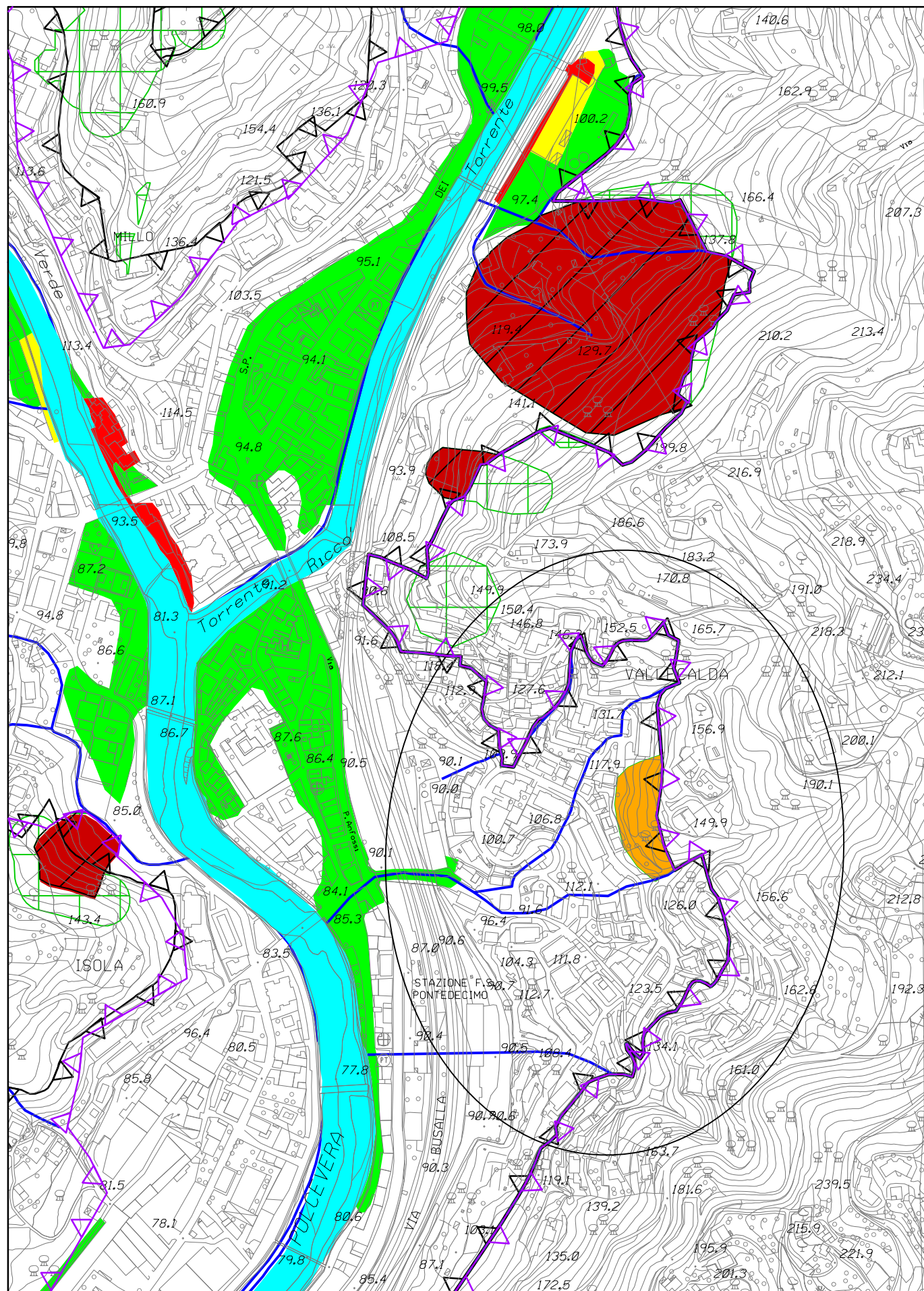
	ID	MOTIVAZIONE	NOTE
E.M_GEO_n 1	103	ERRORE MATERIALE	modifica centro urbano zona San Biagio
E.M_GEO_n 2	105	ERRORE MATERIALE	modifica limite vincolo idrogeologico zona Pontedecimo
E.M_GEO_n 3	104	ERRORE MATERIALE	modifica limite vincolo idrogeologico zona Quezzi



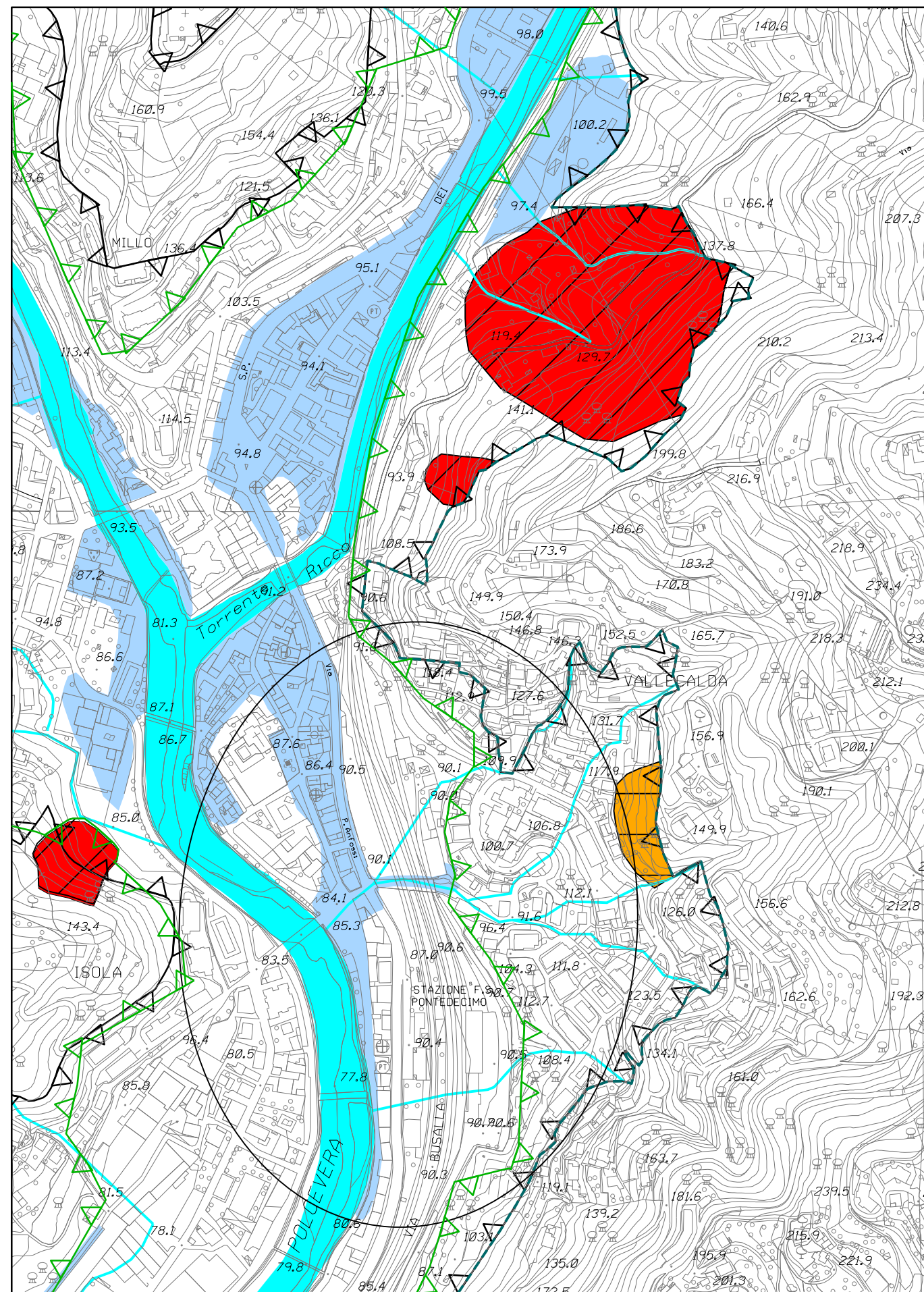
Stralcio P.U.C. - Vincoli geomorfologici ed idraulici - adottato con D.C.C. 92 del 7/12/2011



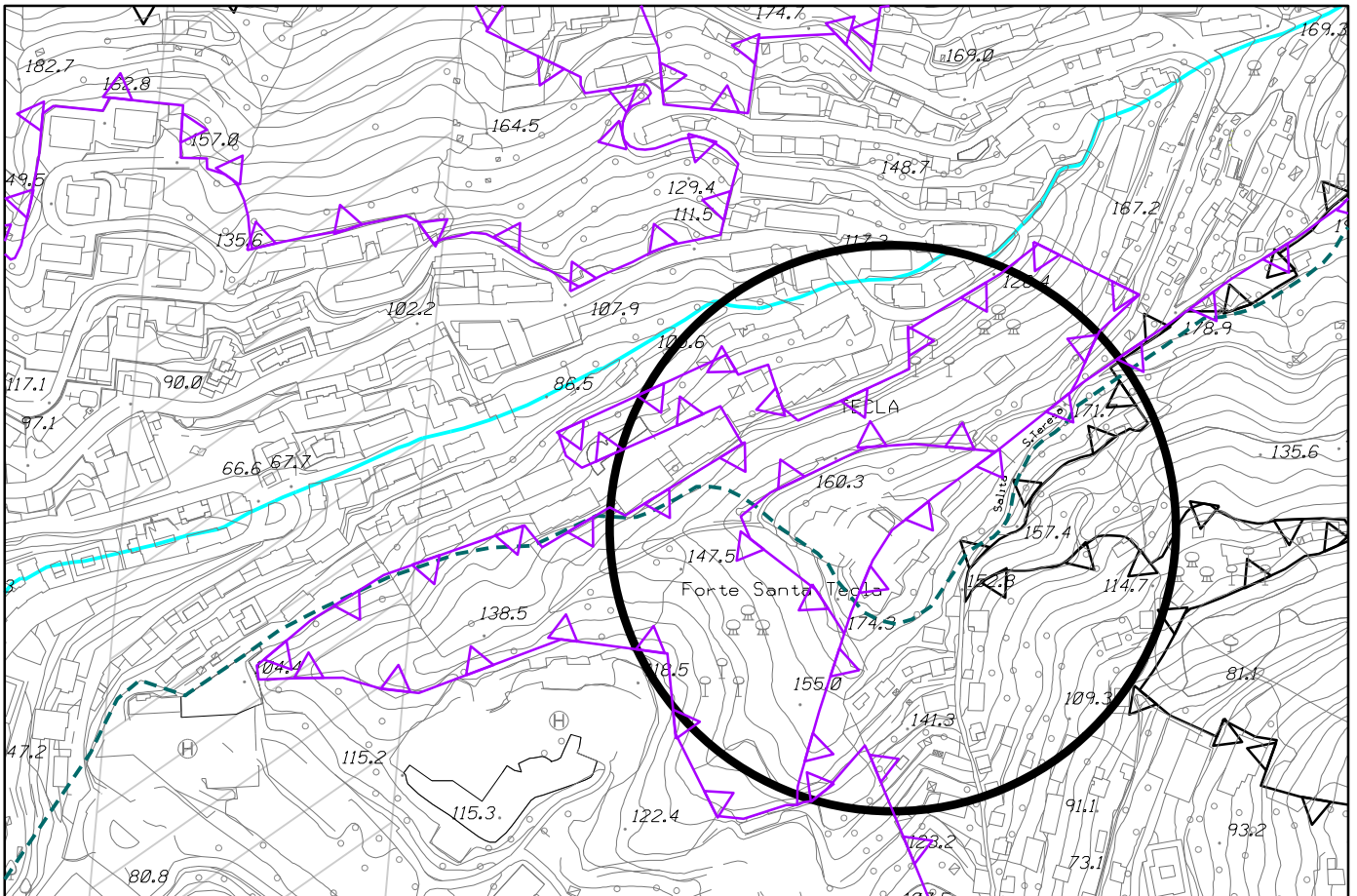
Stralcio P.U.C. - Vincoli geomorfologici ed idraulici - modificato foglio 39 - scala 1 : 5.000



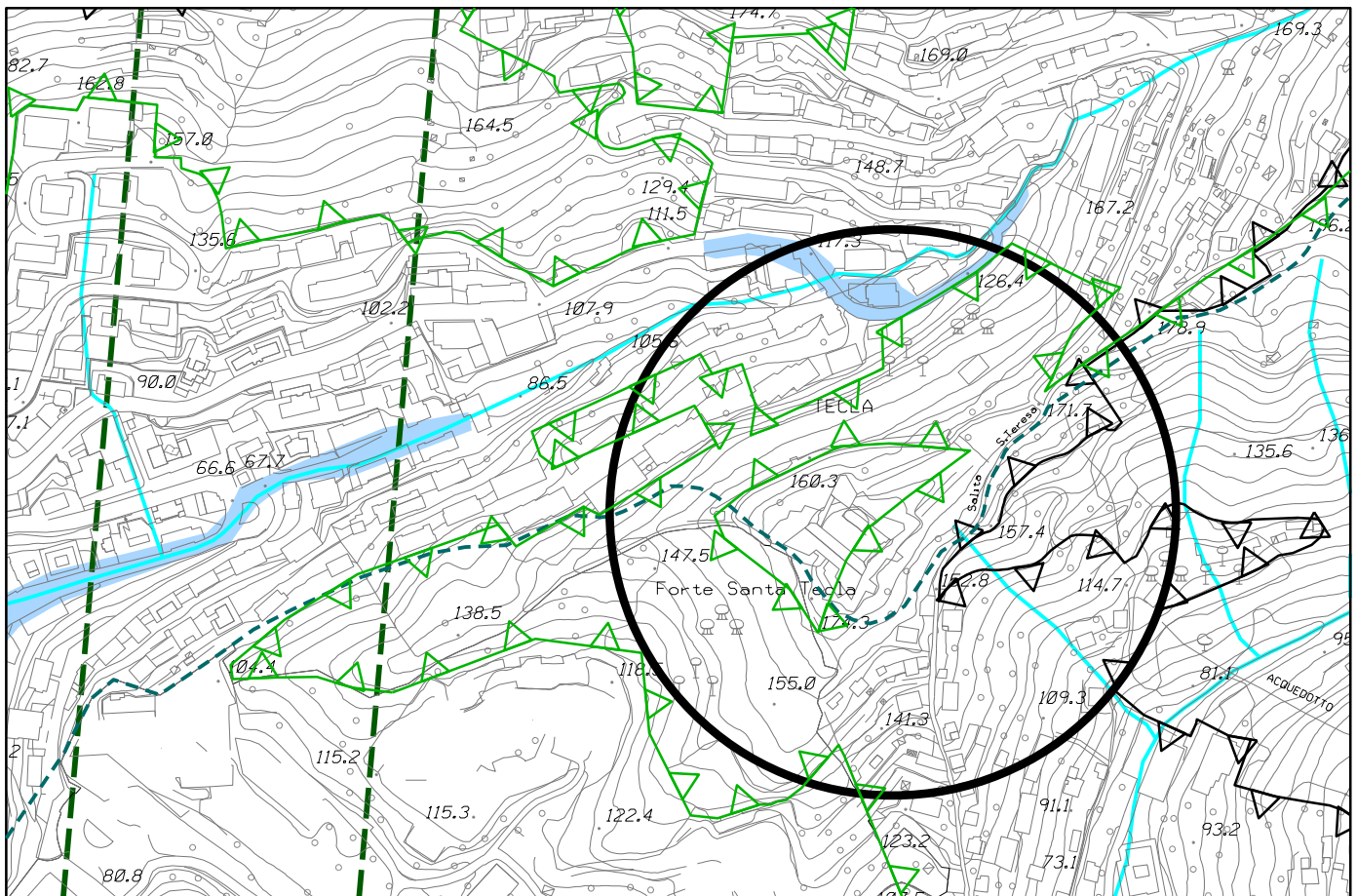
Stralcio P.U.C. - Vincoli geomorfologici ed idraulici - adottato con D.C.C. 92 del 7/12/2011



Stralcio P.U.C. - Vincoli geomorfologici ed idraulici - modificato foglio 1 - scala 1 : 5.000



Stralcio P.U.C. - Vincoli geomorfologici ed idraulici - adottato con D.C.C. 92 del 7/12/2011



Stralcio P.U.C. - Vincoli geomorfologici ed idraulici - modificato