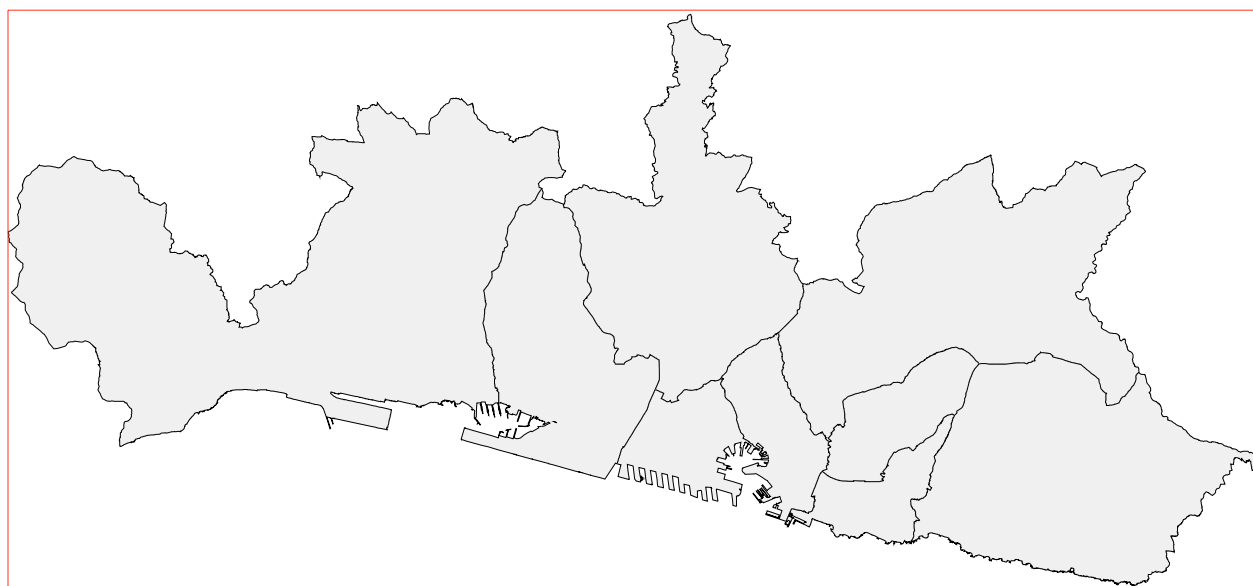




COMUNE DI GENOVA

**GENOVA**  
MORE THAN THIS

# PIANO URBANISTICO COMUNALE



SISTEMA DEI SERVIZI

ERRORI MATERIALI

**ELENCO ED INDIVIDUAZIONE DELLE MODIFICHE  
APPORTATE AL PROGETTO PRELIMINARE**

## Errori Materiali

A seguito di verifiche puntuali effettuate dopo l'adozione del Progetto Preliminare del PUC, al fine di predisporre il Progetto Definitivo, si è ritenuto necessario apportare alcune rettifiche al Sistema dei Servizi Pubblici per eliminare disallineamenti tra cartografia e computo del bilancio bilancio, meri errori di carattere materiale o refusi grafici. Quanto evidenziato è riconducibile, in linea generale, ad errori materiali, in quanto la correzione apportata, a volte di dettaglio e scarsamente apprezzabile, non presuppone il ricorso a valutazioni tecnico-politiche necessarie invece per modifiche strategiche o derivanti da osservazioni.

Di seguito è riportata la descrizione di tali errori materiali che hanno comportato la revisione dei succitati elaborati. E' preceduta da un codice alfanumerico recante informazioni inerenti il tipo di modifica, il Municipio nel quale ricade l'immobile oggetto di modifica e la numerazione relativa alla sua posizione in elenco (es: EM 1.06 = sesto errore materiale individuato nel Municipio 1 Centro Est). I salti di numerazione sono determinati dall'esclusione di proposte costituenti originariamente l'insieme degli errori materiali ritenuti in seguito non afferenti o di rilevanza tale da non essere recepiti nel Progetto Definitivo del PUC.

	<b>descrizione errore materiale</b>
EM1.01	individuazione cartografica della scuola secondaria di primo grado "Baliano" in vico Vegetti già indicato con il cod.1005 e cartografato nella carta "Ambiti di Conservazione del Centro Storico Urbano (AC-CS)". Conseguente modifica della carta di Assetto Urbanistico da ambito AC-CS (ambito di conservazione del centro storico urbano) a SIS-S (con valore storico paesaggistico) e del foglio 38 del Sistema dei Servizi Pubblici con introduzione del servizio di istruzione esistente (cod.1005) e allineamento del bilancio. (unito a stralcio EM1.15 EM1.21 EM1.23 EM1.27 EM1.31)
EM1.02	individuazione nella carta di Assetto Urbanistico e nel foglio 38 del Sistema dei Servizi Pubblici del servizio verde, gioco, sport e spazi pubblici attrezzati esistenti cod.1025 (via Paleocapa) indicato nel fascicolo bilanci-elenchi, con lieve rettifica rispetto alla superficie computata nel bilancio, che deve essere conseguentemente adeguata.
EM1.03	eliminazione dal computo del bilancio del parcheggio cod.1037 localizzato in piazza Sarzano, già stralciato dalla cartografia del Sistema dei Servizi Pubblici.
EM1.04	microallineamento del perimetro del servizio di interesse comune esistente cod.1039 (chiesa piazza delle Vigne – foglio 38 del Sistema dei Servizi Pubblici) al perimetro della cartografia "Ambiti di Conservazione del Centro Storico Urbano (AC-CS)". (unito a stralcio EM1.05 EM1.06 EM1.12 EM1.16 EM1.25 EM1.30)
EM1.05	microallineamento del perimetro del servizio di interesse comune esistente cod.1040 (chiesa piazza della Maddalena - foglio 38 del Sistema dei Servizi Pubblici) al perimetro della cartografia "Ambiti di Conservazione del Centro Storico Urbano (AC-CS)". Conseguente adeguamento della carta di Assetto Urbanistico e del bilancio. (unito a stralcio EM1.04 EM1.06 EM1.12 EM1.16 EM1.25 EM1.30)
EM1.06	microallineamento del perimetro del servizio di interesse comune esistente cod.1047 (chiesa via San Siro - foglio 38 del Sistema dei Servizi Pubblici) al perimetro della cartografia "Ambiti di Conservazione del Centro Storico Urbano (AC-CS)". Conseguente adeguamento della carta di Assetto Urbanistico e del bilancio. (unito a stralcio EM1.04 EM1.05 EM1.12 EM1.16 EM1.25 EM1.30)
EM1.09	microallineamento del perimetro del servizio di interesse comune esistente cod.1092 (museo teatro ubicato in via Balbi - foglio 38 del Sistema dei Servizi Pubblici) al perimetro della cartografia "Ambiti di Conservazione del Centro Storico Urbano (AC-CS)". Conseguente adeguamento della carta di Assetto Urbanistico e del bilancio. (unito a stralcio EM1.14)
EM1.10	adeguamento nel computo del bilancio del servizio di verde, gioco, sport e spazi pubblici attrezzati esistenti cod.1107 ubicato in via XII ottobre - foglio 38 del Sistema dei Servizi Pubblici; (servizio posizionato in copertura al parcheggio esistente cod.1038).

EM1.11	eliminazione dal bilancio del servizio verde, gioco sport e spazi pubblici attrezzati esistenti cod.1109 via Gaetano Colombo 20a rappresentato nel foglio 38 del Sistema dei Servizi Pubblici, modificato e computato a seguito di emendamento come servizio di interesse comune esistente cod.1344. Il servizio (sede di associazione via Colombo 20a Associazione Nazionale Combattenti e Reduci sez. Montegrappa – foglio 38 del Sistema dei Servizi Pubblici) non risulta indicato nella carta 3.10 “Ambiti di Conservazione del Centro Storico Urbano (AC-CS)”.
EM1.12	allineamento del perimetro del servizio di interesse comune esistente cod.1142 (associazione culturale e nido d’infanzia ubicato in piazza della Maddalena) rappresentato nel foglio 38 del Sistema dei Servizi Pubblici al perimetro della cartografia “Ambiti di Conservazione del Centro Storico Urbano (AC-CS)”. Conseguente adeguamento della carta di Assetto Urbanistico e del bilancio. (unito a stralcio EM1.04 EM1.05 EM1.06 EM1.16 EM1.25 EM1.30)
EM1.14	inserimento nel foglio 38 del Sistema dei Servizi Pubblici del servizio di interesse comune esistente cod.1168 (via Balbi 9 – non visibile nella carta dell’Assetto Urbanistico per sovrapposizione con altre funzioni private) computato nel fascicolo bilanci-elenchi ma non rappresentato cartograficamente. (unito a stralcio EM1.09)
EM1.15	inserimento nel foglio 38 del Sistema dei Servizi Pubblici del servizio di interesse comune esistente cod.1169 (nido d’infanzia privato accreditato - convenzionato “Oasis” ubicato in salita Mascherona 10 r. – non visibile nella carta dell’Assetto Urbanistico per sovrapposizione con altre funzioni private) che risulta computato nel fascicolo bilanci-elenchi ma non rappresentato cartograficamente. (unito a stralcio EM1.01 EM1.21 EM1.23 EM1.27 EM1.31)
EM1.16	inserimento nel foglio 38 del Sistema dei Servizi Pubblici del servizio di interesse comune esistente cod.1170 localizzato in piazza della Maddalena 11 che risulta computato nel fascicolo bilanci-elenchi ma non rappresentato cartograficamente. (unito a stralcio EM1.04 EM1.05 EM1.06 EM1.12 EM1.25 EM1.30)
EM1.21	eliminazione del servizio di interesse comune ubicato in piazza San Bernardo cod.1184 (che assume conseguentemente la disciplina d’ambito AC-CS (ambito di conservazione del centro storico urbano) nella carta di Assetto Urbanistico) e dell’attiguo servizio cod.1339 (non visibile nella carta di Assetto Urbanistico per sovrapposizione con altre funzioni private) rappresentati nel foglio 38 del Sistema dei Servizi Pubblici e conseguente allineamento del bilancio. (unito a stralcio EM 1.01 EM1.15 EM1.23 EM1.27 EM1.31)
EM1.23	allineamento del perimetro del servizio di interesse comune esistente cod.1213 (alloggi studenti universitari salita Santa Maria in Passione - foglio 38 del Sistema dei Servizi Pubblici) al perimetro della cartografia “Ambiti di Conservazione del Centro Storico Urbano (AC-CS)”. Conseguente adeguamento della carta di Assetto Urbanistico e del bilancio. (unito a stralcio EM1.01 EM1.15 EM1.21 EM1.27 EM1.31)
EM1.25	riposizionamento nel foglio 38 del Sistema dei Servizi Pubblici del servizio di interesse comune esistente cod.1242 ubicato in via Ponte Reale 5 (non visibile nella carta dell’Assetto Urbanistico per sovrapposizione con altre funzioni private) erroneamente indicato nella attigua piazza Banchi. Conseguente adeguamento del bilancio e della carta di Assetto Urbanistico dove deve essere inserita la disciplina d’ambito AC-CS (ambito di conservazione del centro storico urbano) in luogo del servizio stralciato e un nuovo ambito SIS-S di valore storico paesaggistico a contrassegnare la corretta collocazione del servizio pubblico. (unito a stralcio EM1.04 EM1.05 EM1.06 EM1.12 EM1.16 EM1.30)
EM1.27	allineamento del perimetro del servizio di interesse comune esistente cod.1319 (nido d’infanzia localizzato in piazzetta Ninfeo) rappresentato nel foglio 38 del Sistema dei Servizi Pubblici al perimetro della cartografia “Ambiti di Conservazione del Centro Storico Urbano (AC-CS)”. Conseguente adeguamento della carta di Assetto Urbanistico e del bilancio.
EM1.30	inserimento nel foglio 38 del Sistema dei Servizi Pubblici del servizio di interesse

	comune esistente (cod.1347) relativo alla chiesa di San Marcellino ubicata in vico San Marcellino. Conseguente adeguamento della carta di Assetto Urbanistico e del bilancio. (unito a stralcio EM1.04 EM1.05 EM1.06 EM1.12 EM1.16 EM1.25)
EM1.31	la scuola dell'infanzia S.Sofia ubicata in via Mascherona 6 rappresentata nel foglio 38 del Sistema dei Servizi Pubblici (cod.1027) deve essere rappresentata recependo la variante che ha interessato l'immobile localizzato in Vico Vegetti approvata dopo l'adozione del Progetto Preliminare del PUC (riduzione della superficie). Conseguente adeguamento della carta di Assetto Urbanistico con attribuzione alla porzione di immobile stralciato dall'ambito SIS-S della disciplina dell'ambito AC-CS (ambito di conservazione del centro storico urbano) e allineamento del bilancio. (unito a stralcio EM1.01 EM1.15 EM1.21 EM1.23 EM1.27)
EM1.32	il servizio destinato a verde gioco sport e spazi pubblici attrezzati esistenti cod.1056 localizzato in via d'Annunzio - via del Colle risulta privo dell'indicazione "AP" (area pedonale) da aggiungere alla indicazione "G" (giardino) nel fascicolo bilanci-elenchi.
EM2.02	il parcheggio di previsione cod.2007 localizzato in via Pellegrini già stralciato dal computo del bilancio deve essere eliminato per congruenza anche dal foglio 37 del Sistema dei Servizi Pubblici: tale indicazione cartografica era collegata alla norma speciale n.15 ("strada quota 40"); non essendo stata confermata la previsione stradale, per tale area, risulta opportuno mutare la destinazione da parcheggio di previsione a verde di previsione estendendo così il servizio n.2016 (giardini "Bel Er") previsto in via Pellegrini. Conseguente adeguamento del bilancio.
EM2.03	rinumerazione del servizio di interesse comune di previsione cod.2009 localizzato in via Pellegrini elencato nel fascicolo bilanci-elenchi con un numero progressivo errato (cod.9008) che deve essere allineato a quanto riportato correttamente nel foglio 37 del Sistema dei Servizi Pubblici.
EM2.04	individuazione cartografica nel foglio 37 del Sistema dei Servizi Pubblici di un'area destinata a servizio di verde, gioco, sport e spazi pubblici attrezzati previsti (cod.2042) localizzata in lungomare Canepa. Per tale area, che risulta già indicata a servizi pubblici nella carta di Assetto Urbanistico, si prevede una destinazione a verde e spazi pubblici attrezzati in seguito al completamento del progetto infrastrutturale. Conseguente allineamento del bilancio.
EM2.06	riposizionamento del servizio di interesse comune cod.2071 in corrispondenza del civ. 80 di via degli Operai (servizi ASL – ARPAL via Fiumara via degli Operai) erroneamente indicato su un immobile attiguo destinato prevalentemente ad attività direzionali e commerciali che deve essere assoggettato nella carta di Assetto Urbanistico alla disciplina d'ambito AC-IU (ambito di conservazione dell'impianto urbanistico); individuazione della sede ARPAL presso il civ.8 di via Bombrini (cod.2133 servizio di interesse comune esistente) ed estensione della destinazione a servizio di interesse comune esistente sulle restanti porzioni di edificio per localizzare la sede dell'Ufficio Territoriale GE2 della Direzione Provinciale dell'Agenzia delle Entrate (cod.2077), l'ufficio zonale Centro Confesercenti (cod.2109) e la sede dell'Associazione Italiana Sclerosi Multipla (cod.2070). Conseguente allineamento del bilancio.
EM2.07	eliminazione dal foglio 37 del Sistema dei Servizi Pubblici del servizio di interesse comune esistente cod.2098 (non visibile nella carta di Assetto Urbanistico per sovrapposizione con altre funzioni private) localizzato in via N.D'Aste 13 (associazione sportiva dilettantistica C.F.F.S. Polis Sampierdarena) che risulta già non più computato nel bilancio.
EM2.08	l'edificio denominato "La Bellezza" ubicato in largo Gozzano 3 non risulta vincolato a servizi pubblici nella carta dell'Assetto Urbanistico pur essendo interamente destinato a funzioni di interesse comune (cod.2132) e di istruzione (cod.2022). Conseguente adeguamento della carta di Assetto Urbanistico con inserimento di un ambito SIS-S (servizi territoriali e di quartiere di valore paesaggistico).
EM2.09	eliminazione di un refuso grafico presente sul foglio 38 SIS-S localizzato in via Ponza (campitura azzurra nelle vicinanze dell'autorimessa di previsione cod.1013 e del



	servizio di istruzione esistente cod.1065).
EM2.10	aggiornamento della banca dati inerente il bilancio relativamente al record riguardante il liceo Paul Klee, ancora indicato come sede succursale nel Municipio II Centro Ovest e incluso nel servizio di istruzione esistente cod.2002.
EM2.11	rinumerazione del servizio di interesse comune esistente ubicato in via Cantore civ.30 rappresentato cartograficamente nel foglio 37 del Sistema dei Servizi Pubblici (centro Bambine e Bambini accreditato "La Barca Gialla") al quale era stato erroneamente attribuito in cartografia il cod.2027, utilizzato per un servizio esistente nelle vicinanze. Assume il cod.2075 come correttamente indicato nel bilancio dei servizi.
EM2.12	eliminazione dal fascicolo bilanci-elenchi delle indicazioni relative al servizio di verde, gioco, sport e spazi pubblici attrezzati (cod.2066) non più rappresentato nella cartografia del Sistema dei Servizi Pubblici
EM3.01	il servizio di istruzione previsto cod.3002 localizzato cartograficamente nel foglio 38 del Sistema dei Servizi Pubblici (ex Mercato ortofrutticolo di corso Sardegna) risulta in realtà afferente ai servizi di interesse comune, trattandosi di una previsione relativa alla realizzazione di alloggi universitari: è pertanto necessario riclassificarlo nel bilancio ICP (ACT-alloggi studenti, ostelli) e modificare i relativi attributi grafici in planimetria.
EM3.02	il servizio di istruzione cod.3017 rappresentato cartograficamente nel foglio 29 del Sistema dei Servizi Pubblici (piazzetta Marco Ubertis, in prossimità della chiesa Mater Ecclesiae a Forte Quezzi) non risulta riportato nel fascicolo bilanci-elenchi. Poiché l'immobile è occupato da servizi di carattere religioso e associativi, si ritiene pertinente mutare la sua classificazione da istruzione a interesse comune (cod.3089). Conseguente adeguamento del foglio 29 del Sistema dei Servizi Pubblici e del bilancio.
EM3.03	il servizio di istruzione esistente cod.3029 localizzato in viale Centurione Bracelli – risulta nel bilancio ma non rappresentato in cartografia in quanto inglobato nel servizio di interesse comune esistente n.3046: l'edificio, attualmente in stato di abbandono era occupato dalle Affissioni Comunali. Conseguente aggiornamento mediante l'inserimento di un servizio di previsione di interesse comune (cod.3010) in luogo del servizio di istruzione esistente indicato nel bilancio e in cartografia. Adeguamento del relativo bilancio.
EM3.04	modifica della vestizione grafica di quota parte del servizio verde, gioco, sport e spazi pubblici attrezzati di previsione cod.3030 localizzato in via Robino rappresentato nel foglio 39 del Sistema dei Servizi Pubblici in quanto una porzione del medesimo risulta indicata erroneamente come servizio esistente.
EM3.05	il servizio di istruzione esistente cod.3030 riportato nel fascicolo bilanci-elenchi (succursale liceo L. Da Vinci, largo Giardino civ.12) non risulta indicato cartograficamente (occupa quota parte dell'edificio, non visibile nella carta dell'Assetto Urbanistico per sovrapposizione con altre funzioni private). Conseguente adeguamento cartografico nel foglio 38 del Sistema dei Servizi Pubblici.
EM3.06	il servizio di interesse comune esistente cod.3032 localizzato in via Amarena civ.8 è rappresentato graficamente anche sul civ.6, destinato a funzioni residenziali: conseguente riduzione del limite di tale servizio limitandolo ai civv. 8-10 e adeguamento del bilancio e della carta di Assetto Urbanistico per assoggettare la porzione di immobile stralciata dal Sistema dei Servizi Pubblici alla disciplina urbanistica dell'ambito AR-UR (ambito di riqualificazione urbanistica residenziale), in conformità al contesto prevalente.
EM3.07	il servizio di interesse comune esistente cod.3048 risulta indicato quale area pedonale (AP) nel corrispondente fascicolo bilanci-elenchi SIS-S; tale tipologia costituisce però sottoinsieme della categoria di "servizi di verde pubblico gioco sport e spazi pubblici attrezzati". Conseguente sostituzione della sigla "AP" con la sigla "Q", afferente a uffici pubblici, asili nido, centri sociali e ricreativi, sedi di associazione e Municipi, ecc.
EM3.08	eliminazione delle indicazioni grafiche relative a interventi di piantumazione di essenze vegetali nell'area interessata dal project financing attuato in via Canevari (attributo grafico peraltro non esplicitato in legenda) rappresentato nel foglio 38 del Sistema dei Servizi Pubblici e di tutte le altre identiche simbologie grafiche riferite a interventi ormai

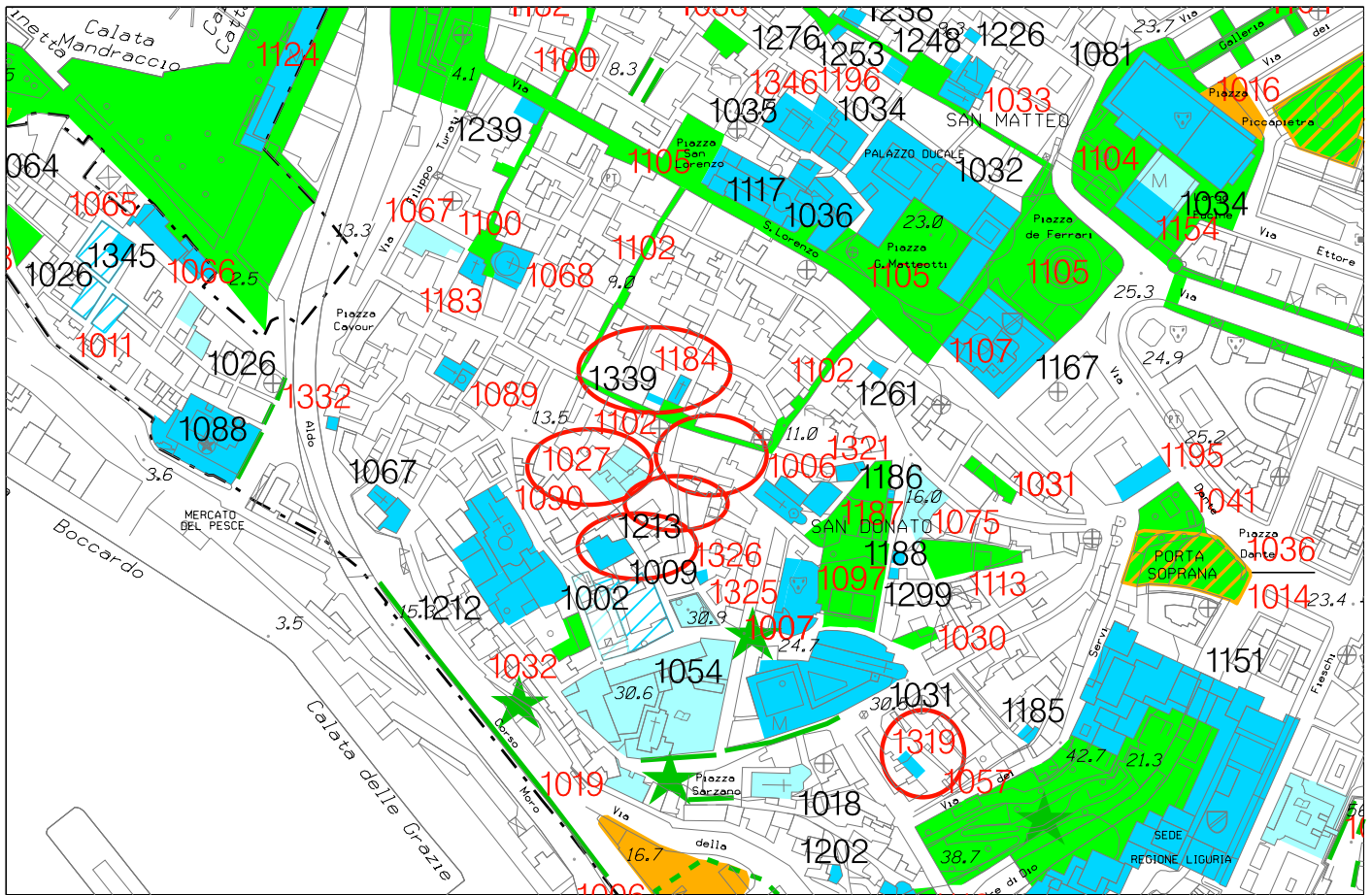
	completati. Contestuale eliminazione della simbologia che distingue previsioni di alta e bassa densità delle reti di completamento dei viali.
EM3.09	il servizio di interesse comune esistente cod.3050 risulta erroneamente indicato nel fascicolo bilanci-elenchi in via Berghini: rettifica di tale localizzazione toponomastica e sostituzione con l'indicazione "via Virginia Centurione Bracelli".
EM3.10	il servizio di interesse comune esistente cod.3027 risulta erroneamente indicato nel fascicolo bilanci-elenchi in via Berghini: rettifica di tale localizzazione toponomastica e sostituzione con l'indicazione "via Fea".
EM3.11	il servizio di verde gioco sport e spazi pubblici attrezzati esistenti cod.3041 localizzato in piazza Manzoni risulta privo dell'indicazione AP (area pedonale) da aggiungere alla indicazione G (giardino) nel fascicolo bilanci-elenchi.
EM3.12	il servizio di verde gioco sport e spazi pubblici attrezzati esistenti cod.3045 localizzato in via Cellini risulta privo dell'indicazione C (campo): inserimento di tale indicazione accanto all'indicazione G (giardino) nel fascicolo bilanci-elenchi.
EM3.13	il servizio di verde gioco sport e spazi pubblici attrezzati esistenti cod.3043 localizzato in via Canevari risulta privo dell'indicazione AP (area pedonale): inserimento di tale indicazione accanto all'indicazione G (giardino) nel fascicolo bilanci-elenchi.
EM3.14	il servizio di verde gioco sport e spazi pubblici attrezzati esistenti cod.3044 localizzato in via Daneo risulta privo dell'indicazione AP (area pedonale): inserimento di tale indicazione accanto all'indicazione G (giardino) nel fascicolo bilanci-elenchi.
EM3.15	eliminazione del servizio di interesse comune (cod.3001) rappresentato nel foglio 38 del Sistema dei Servizi Pubblici relativo al Palazzo delle Poste e Telecomunicazioni incluso nel distretto di trasformazione della stazione ferroviaria GE-Brignole. Conseguente adeguamento del bilancio.
EM4.01	il servizio di interesse comune cod.4021 (cimitero di Fontanegli) rappresentato nel foglio 30 del Sistema dei Servizi Pubblici non riporta i corretti attributi grafici (perimetro e indicazione CM): conseguente adeguamento cartografico.
EM4.02	eliminazione dal fascicolo bilanci-elenchi dei parcheggi di previsione cod.4027 cod.4048 cod.4049 (lottizzazione "Antelao"), assorbiti nell'ambito speciale n.42, già stralciato dal foglio 20 del Sistema dei Servizi Pubblici ma erroneamente ancora riportati nel computo dei servizi pubblici. Conseguente adeguamento del bilancio.
EM4.03	rinumerazione nei fogli 19-29 del Sistema dei Servizi Pubblici del servizio di verde, gioco e sport e spazi pubblici attrezzati esistenti contrassegnato con il cod.4045 localizzato in via De Vincenzi e attribuzione del cod.4044, come riportato correttamente nel fascicolo bilanci-elenchi.
EM4.04	rettifica dell'indicazione toponomastica riportata nel fascicolo bilanci-elenchi relativamente al servizio di verde gioco, sport e spazi pubblici attrezzati esistenti cod.4052 (rappresentato nel foglio 30 del Sistema dei Servizi Pubblici) localizzato in via Struppa in quanto maggiormente prossimo a via Lucarno
EM4.05	eliminazione dal fascicolo bilanci-elenchi del servizio di interesse comune esistente cod.4075 (sede di associazione via Carso già eliminata dalla cartografia del Sistema dei Servizi Pubblici ma erroneamente ancora computato).
EM4.08	inserimento di un breve tratto dell'acquedotto storico nel foglio 38 del Sistema dei Servizi Pubblici da computare tra i servizi di verde, gioco, sport e spazi pubblici attrezzati previsti (cod.4056), già indicato nell'Assetto Urbanistico ma non riportato nel Sistema dei Servizi Pubblici e non computato. Conseguente adeguamento cartografico e del bilancio.
EM5.02	creazione di un nuovo record nella banca dati del bilancio relativo al servizio di interesse comune di previsione localizzato in via Rinaldo Enrico (cod.5009) che risulta rappresentato cartograficamente nel foglio 27 del Sistema dei Servizi Pubblici e nella carta dell'Assetto Urbanistico. Conseguente eliminazione dei dati relativi al parcheggio esistente cod.5006 sostituito da tale previsione.
EM5.03	eliminazione del record relativo al parcheggio esistente cod.5019 assorbito nel computo del vicino parcheggio cod.5052 localizzato in via Semini rappresentato cartograficamente nel foglio 7 del Sistema dei Servizi Pubblici. Conseguente

	adeguamento del bilancio.
EM5.04	eliminazione dalla cartografia del cod.5021 attribuito al parcheggio localizzato nelle vicinanze della stazione ferroviaria di GE-Rivarolo, assorbito nel computo del vicino parcheggio cod.5042 localizzato in via Rossini rappresentato cartograficamente nel foglio 27 del Sistema dei Servizi Pubblici. Conseguente adeguamento cartografico e del bilancio.
EM5.05	estensione e lieve modifica del servizio di verde gioco sport e spazi pubblici attrezzati di previsione cod.5022 anche alla parte a monte del servizio già delimitato nel foglio 7 del Sistema dei Servizi Pubblici per allinearli ai limiti indicati nella carta di Assetto Urbanistico. Conseguente adeguamento del bilancio.
EM5.06	il cod.5035 attribuito al servizio di istruzione esistente localizzato in via Bolzaneto risulta mascherato dalla campitura grafica del servizio. Conseguente rettifica della numerazione riportata nel foglio 17 del Sistema dei Servizi Pubblici.
EM5.08	eliminazione del servizio di interesse comune (cod.5092 - centro diurno via S.Quirico) dal fascicolo bilanci-elenchi, già cancellato dal foglio 17 del Sistema dei Servizi Pubblici.
EM5.09	eliminazione del servizio di interesse comune cod.5098 dal fascicolo bilanci-elenchi in quanto già identificato con il cod.5139.
EM5.11	riposizionamento del cimitero (servizio di interesse comune esistente cod.5136) rappresentato nel foglio 18 del Sistema dei Servizi Pubblici tra l'abitato di Cremeno e le caserme della Polizia di Stato per congruità con i limiti catastali. Conseguente adeguamento del bilancio e della carta di Assetto Urbanistico in cui la porzione d'area stralciata dall'ambito SIS-S viene assoggettata alla disciplina d'ambito AR-PA (ambito di riqualificazione delle aree di produzione agricola) in conformità con il contesto prevalente.
EM5.12	accorpamento della superficie corrispondente al servizio di verde, gioco, sport e spazi pubblici attrezzati esistenti cod.5023 indicato nel bilancio al servizio cod.5089 di identico tipo e categoria (CIV di Certosa – foglio 27 del Sistema dei Servizi Pubblici)
EM5.13	eliminazione dalla cartografia e dal bilancio del servizio di verde, gioco, sport e spazi pubblici attrezzati di previsione in via Piombelli rappresentato nel foglio 27 del Sistema dei Servizi Pubblici (cod.5051) in quanto previsione di intervento progettuale su area privata ormai superato
EM5.14	sostituzione della codifica attribuita al parcheggio pubblico esistente in via Sardorella rappresentato nel foglio 17 del Sistema dei Servizi Pubblici per ragioni di congruenza rispetto a quanto riportato nel fascicolo bilanci-elenchi (modifica da cod.5064 a cod.5026)
EM5.15	eliminazione dal bilancio dei dati relativi a un parcheggio pubblico in via Gallino non rappresentato cartograficamente (parcheggio esistente cod.5025)
EM5.17	eliminazione di una campitura di colore erroneamente posizionata in prossimità della lottizzazione "Noce Bella" nel foglio 1 del Sistema dei Servizi Pubblici
EM5.18	i servizi esistenti di interesse comune cod.5056 e parcheggio cod.5047 coprono parzialmente il limite di centro abitato riportato nel foglio 1 del Sistema dei Servizi Pubblici: conseguente rettifica grafica da recepire nel Progetto Definitivo del PUC.
EM6.01	il parcheggio pubblico esistente ubicato in piazza Metastasio rappresentato nel foglio 36 del Sistema dei Servizi Pubblici risulta conteggiato due volte nel computo del bilancio a seguito dell'attribuzione di due numeri d'ordine diversi (cod.6002 e cod.6025): conseguente rettifica nel fascicolo bilanci-elenchi
EM6.02	eliminazione dal fascicolo bilanci-elenchi dei dati relativi a un parcheggio pubblico di previsione (via Cerruti/via Menotti - cod.6011) non più rappresentato nel foglio 26 del Sistema dei Servizi Pubblici
EM6.04	nel foglio 26 del Sistema dei Servizi Pubblici non risulta indicato il codice del servizio di istruzione esistente (cod.6031) ubicato in via Negro (villa Sciallero – giardini "Rodari"): conseguente rettifica grafica
EM6.05	il parcheggio pubblico esistente cod.6051 localizzato in piazza Silvio Arrivabene rappresentato nel foglio 26 del Sistema dei Servizi Pubblici non risulta indicato nel

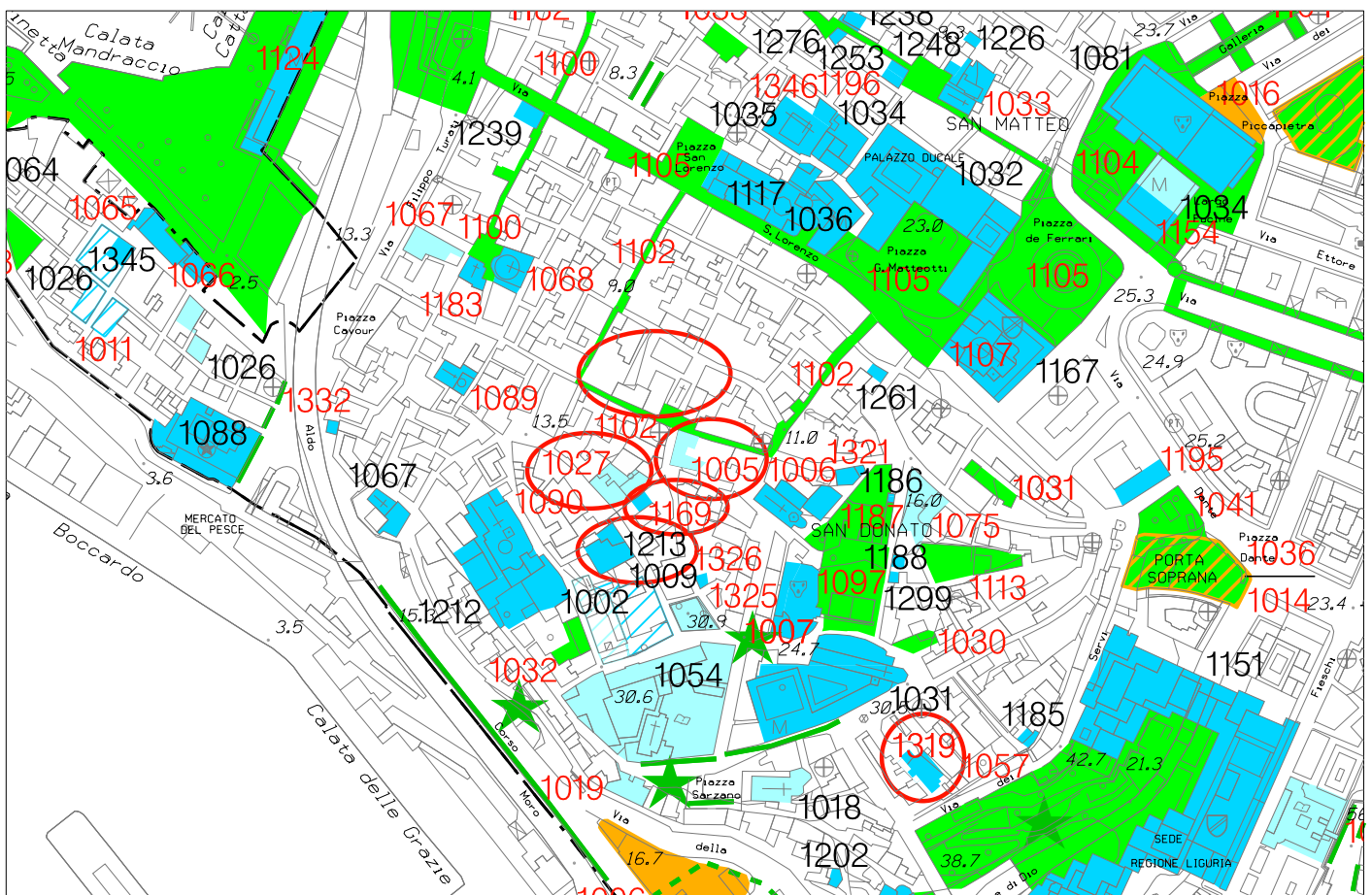
	fascicolo bilanci-elenchi. Conseguente creazione della relativa scheda e contestuale riattribuzione di un nuovo numero d'ordine (cod.6038 in luogo del cod.6051).
EM6.06	il servizio di interesse comune esistente cod.6126 localizzato in via del Boschetto (Coronata) rappresentato nel foglio 27 del Sistema dei Servizi Pubblici introdotto in cartografia a seguito di emendamento, non risulta indicato nel fascicolo bilanci-elenchi: conseguente adeguamento del bilancio
EM6.07	non risulta indicato nel fascicolo bilanci-elenchi il servizio di interesse comune esistente cod.6127 localizzato in cartografia nel foglio 36 del Sistema dei Servizi Pubblici (piazza Monteverdi - mercato comunale); inserimento dei relativi dati nel bilancio ed eliminazione della previsione a parcheggio pubblico cod.6005 sostituita mediante emendamento dal citato servizio di interesse comune esistente cod.6127
EM6.08	modifica dell'indicazione toponomastica relativa agli impianti sportivi contraddistinti con il cod.6003 rappresentati nel foglio 26 del Sistema dei Servizi Pubblici da via Pian di Forno a via Redoano
EM6.09	attribuzione in cartografia del cod.6033 assegnato al servizio di verde, gioco, sport e spazi pubblici attrezzati ubicato in via Borzoli in luogo del cod.6039, come correttamente indicato nel bilancio
EM7.01	eliminazione dal fascicolo bilanci-elenchi del servizio di interesse comune di previsione cod.7010 localizzato in viale privata Villa Chiesa, già stralciato dal foglio 26 del Sistema dei Servizi Pubblici
EM7.02	riclassificazione del servizio di verde gioco, sport e spazi pubblici attrezzati esistenti cod.7023 localizzato in piazza Bignami e nel tratto della via Aurelia immediatamente a levante poiché non del tutto attuato: la porzione d'area compresa tra piazza Bignami e l'Istituto Suore Missionarie della Carità di Calcutta assume il cod.7046 di previsione con conseguente riduzione della superficie del servizio esistente in piazza Bignami cod.7023 che deve essere altresì reso visibile nella carta di Assetto Urbanistico.
EM7.03	rettifica di un tratto del parco costiero di Multedo rappresentato nel foglio 35 del Sistema dei Servizi Pubblici (cod.7061), adiacente al Porto Petroli per seguire coerentemente il rilievo della costa su base Carta Tecnica in scala 1:5000 prodotta dalla Regione Liguria (Aut. N.5 del 18.01.2010)
EM7.04	il servizio di verde pubblico, gioco, sport e spazi pubblici attrezzati n.7078 rappresentato nel foglio 24 del Sistema dei Servizi Pubblici (centro remiero e palestra fascia di di rispetto di Prà) non presenta il numero in cartografia a causa di un refuso grafico (sovrapposizione della campitura di colore sul codice attribuito al servizio): conseguente adeguamento cartografico
EM7.05	eliminazione dal bilancio del servizio di verde pubblico, gioco, sport e spazi pubblici attrezzati esistenti cod.7093 (sede di associazione sportiva), in quanto già computato nel più ampio servizio cod.7061 (foglio 25 del Sistema dei Servizi Pubblici)
EM7.06	il servizio di interesse comune esistente cod.7125 introdotto cartograficamente nel foglio 25 del Sistema dei Servizi Pubblici in via Pavese a seguito di emendamento non risulta indicato nel fascicolo bilanci-elenchi (sup. reale mq. 586). Inserimento di tale servizio e contestuale riduzione della superficie del servizio verde, gioco, sport e spazi pubblici attrezzati esistenti cod.7029
EM7.07	un tratto della linea di demarcazione del centro abitato risulta mascherato nei fogli 23-24 del Sistema dei Servizi Pubblici dalla campitura del parco di Villa Duchessa di Galliera: conseguente rettifica grafica da recepire nel Progetto Definitivo del PUC.
EM7.08	rettifica della localizzazione nel foglio 25 del Sistema dei Servizi Pubblici del servizio di interesse comune esistente (cod.7115) ubicato in via Lungomare di Pegli, erroneamente individuato in corrispondenza del civ.67 e ricollocazione del medesimo nell'immobile contraddistinto con il civ.67 A, in cui è effettivamente ubicato. In ragione del perfezionamento in corso dei relativi atti convenzionali risulta altresì opportuno modificare la sua classificazione da servizio esistente a servizio di previsione (cod. 7015). Conseguente aggiornamento del bilancio in cui deve essere riportata la corretta indicazione inerente la proprietà dell'area. Non si ritiene necessario apportare alcuna modifica alla carta di Assetto Urbanistico in quanto il servizio non è stato reso visibile in

	ragione della sua parziale sovrapposizione con altre funzioni.
EM8.01	eliminazione dal fascicolo bilanci-elenchi dei dati corrispondenti al servizio di verde, gioco, sport e spazi pubblici attrezzati di previsione cod.8017 localizzato in via Curti, già cancellato dalla cartografia del SIS-S
EM8.02	il parcheggio pubblico esistente localizzato in Corso Italia risulta rappresentato graficamente con una vestizione errata: deve pertanto assumere la corretta vestizione appropriata come correttamente indicato nel fascicolo bilanci-elenchi (parcheggio esistente cod.8027)
EM8.03	rettifica da livello Q (servizio di quartiere) a IQ (servizio urbano) nel fascicolo bilanci-elenchi del servizio di istruzione esistente cod.8035 (scuola secondaria di secondo grado localizzata in via Battisti) che deve essere inserito e computato tra gli istituti superiori
EM8.04	rettifica dell'indicazione toponomastica riportata nel fascicolo bilanci-elenchi relativa al servizio di interesse comune esistente cod.8043 (da via S.Nazaro a via Minoretti)
EM8.06	sostituzione del codice attribuito al servizio di verde esistente posto in copertura al parcheggio pubblico in costruzione in Largo Benzi (foglio 39 del Sistema dei Servizi Pubblici) che riporta in cartografia il codice errato 8053 (attribuito al giardino esistente di via Sapeto): il servizio assume il cod.8060
EM8.07	inserimento nel computo del bilancio del servizio di interesse comune esistente cod.8055 (palazzo della Salute ubicato in viale Brigate Partigiane), indicato nel foglio 43 del Sistema dei Servizi Pubblici
EM8.08	il servizio di interesse comune localizzato in via Invrea (foglio 38 del Sistema dei Servizi Pubblici) contrassegnato in cartografia con il cod.8073 deve assumere il cod.8074, come correttamente indicato nel fascicolo bilanci-elenchi
EM8.09	eliminazione dal fascicolo bilanci-elenchi del servizio di interesse comune esistente cod.8086 (ubicato in via Casaregis), non più rappresentato graficamente nel foglio 43 del Sistema dei Servizi Pubblici
EM8.10	eliminazione del servizio di interesse comune esistente cod.8097 localizzato in via Dodecaneso dalla cartografia (foglio 39 del Sistema dei Servizi Pubblici) e dal computo del bilancio
EM9.01	rinumerazione del servizio di interesse comune esistente localizzato in via Ettore Bisagno a San Desiderio (foglio 40 del Sistema dei Servizi Pubblici che assume il cod.9131 (in luogo del cod.9023) come correttamente indicato nel fascicolo bilanci-elenchi
EM9.02	eliminazione dal fascicolo bilanci-elenchi delle indicazioni relative al parcheggio pubblico cod.9029 non più rappresentato nella cartografia del Sistema dei Servizi Pubblici
EM9.03	eliminazione dal fascicolo bilanci-elenchi delle indicazioni relative al servizio di istruzione esistente cod.9033, già indicato con il cod.9146, come riportato nel foglio 46 del Sistema dei Servizi Pubblici e nel fascicolo bilanci-elenchi
EM9.04	eliminazione dal fascicolo bilanci-elenchi delle indicazioni relative al parcheggio pubblico esistente cod.9011, sostituito dal parcheggio pubblico esistente cod.9041, come riportato nel foglio 45 del Sistema dei Servizi Pubblici e nel fascicolo bilanci-elenchi
EM9.05	il servizio di istruzione universitaria esistente cod.9047 ubicato in viale Brigata Salerno (foglio 44 del Sistema dei Servizi Pubblici) riporta un numero d'ordine errato. Conseguente rettifica della numerazione (assume il cod.9048)
EM9.06	il servizio di verde, gioco, sport e spazi pubblici attrezzati esistenti cod.9050 localizzato in via Chighizola risulta classificato e computato nel fascicolo bilanci-elenchi quale parco territoriale (livello "IQ") pur presentando caratteristiche e dimensioni tali da essere riclassificato come servizio di quartiere: conseguente adeguamento del dato riportato nel bilancio
EM9.07	nel foglio 45 del Sistema dei Servizi Pubblici non risulta indicato il servizio di interesse comune esistente cod.9045 ubicato in passeggiata Anita Garibaldi, correttamente computato nel relativo bilancio: conseguente rettifica grafica



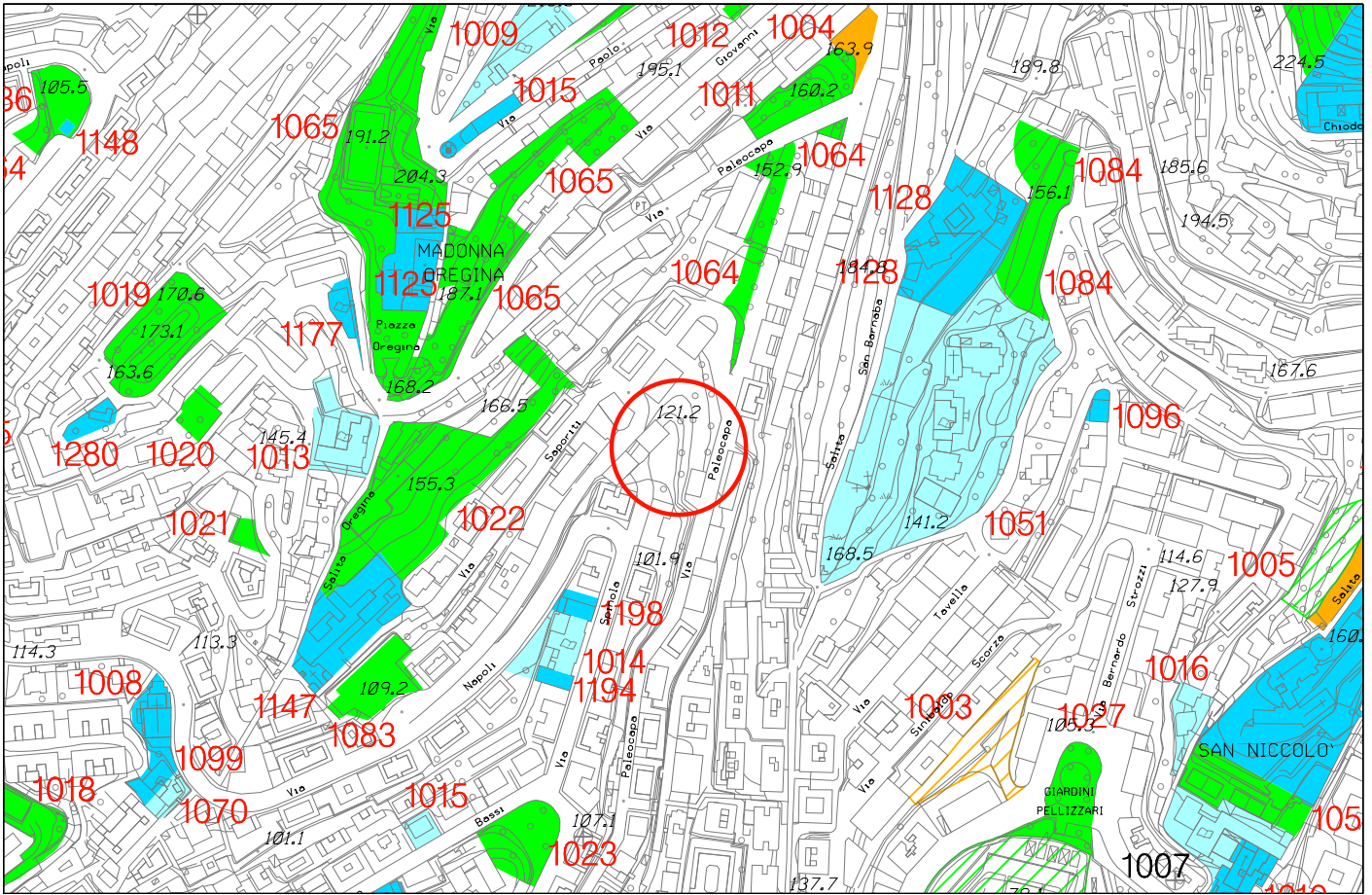


Stralcio P.U.C. Sistema dei Servizi Pubblici SIS-S - adottato con D.C.C. 92 del 7/12/2011

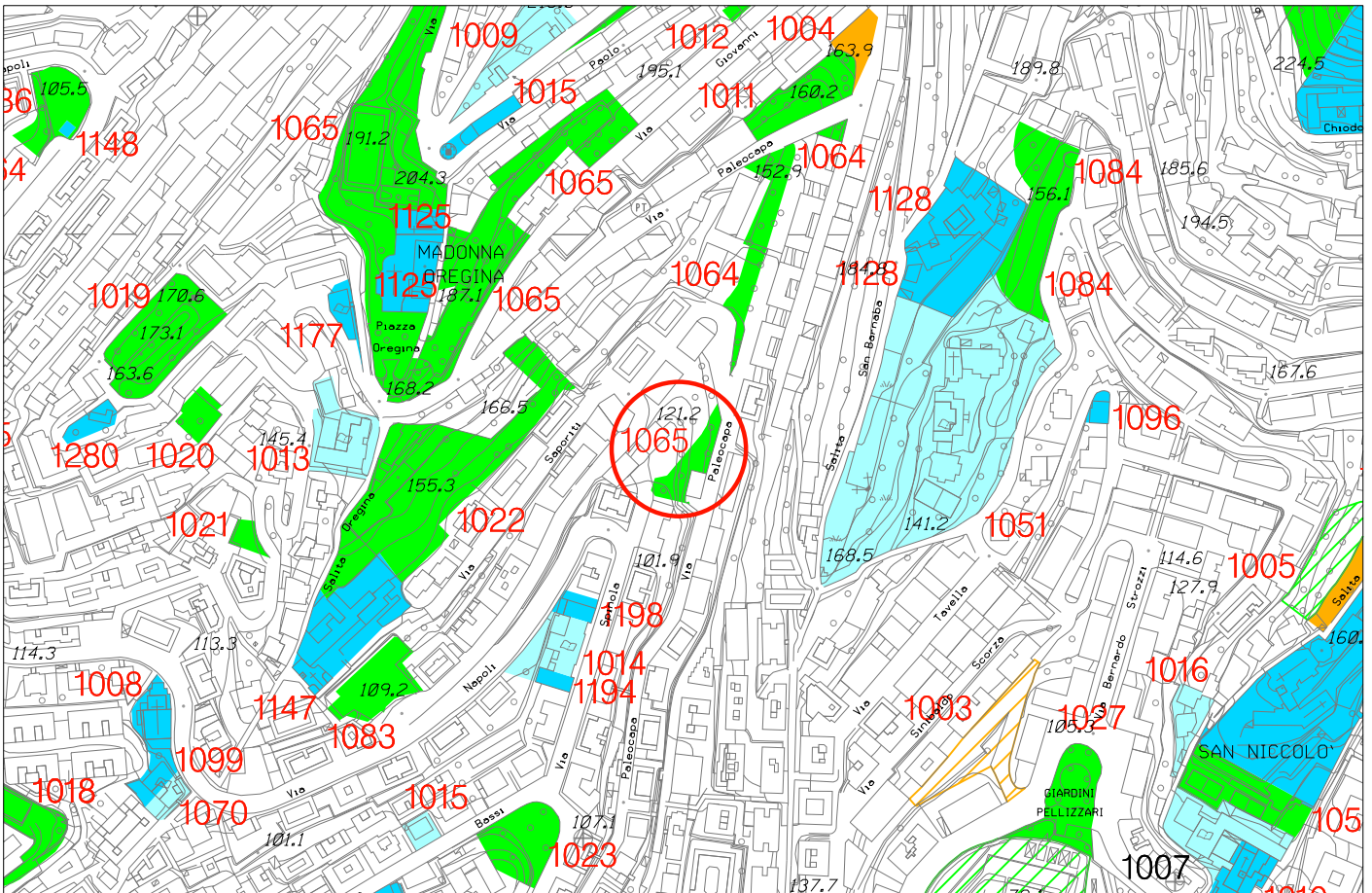


Stralcio P.U.C. Sistema dei Servizi Pubblici SIS-S modificato



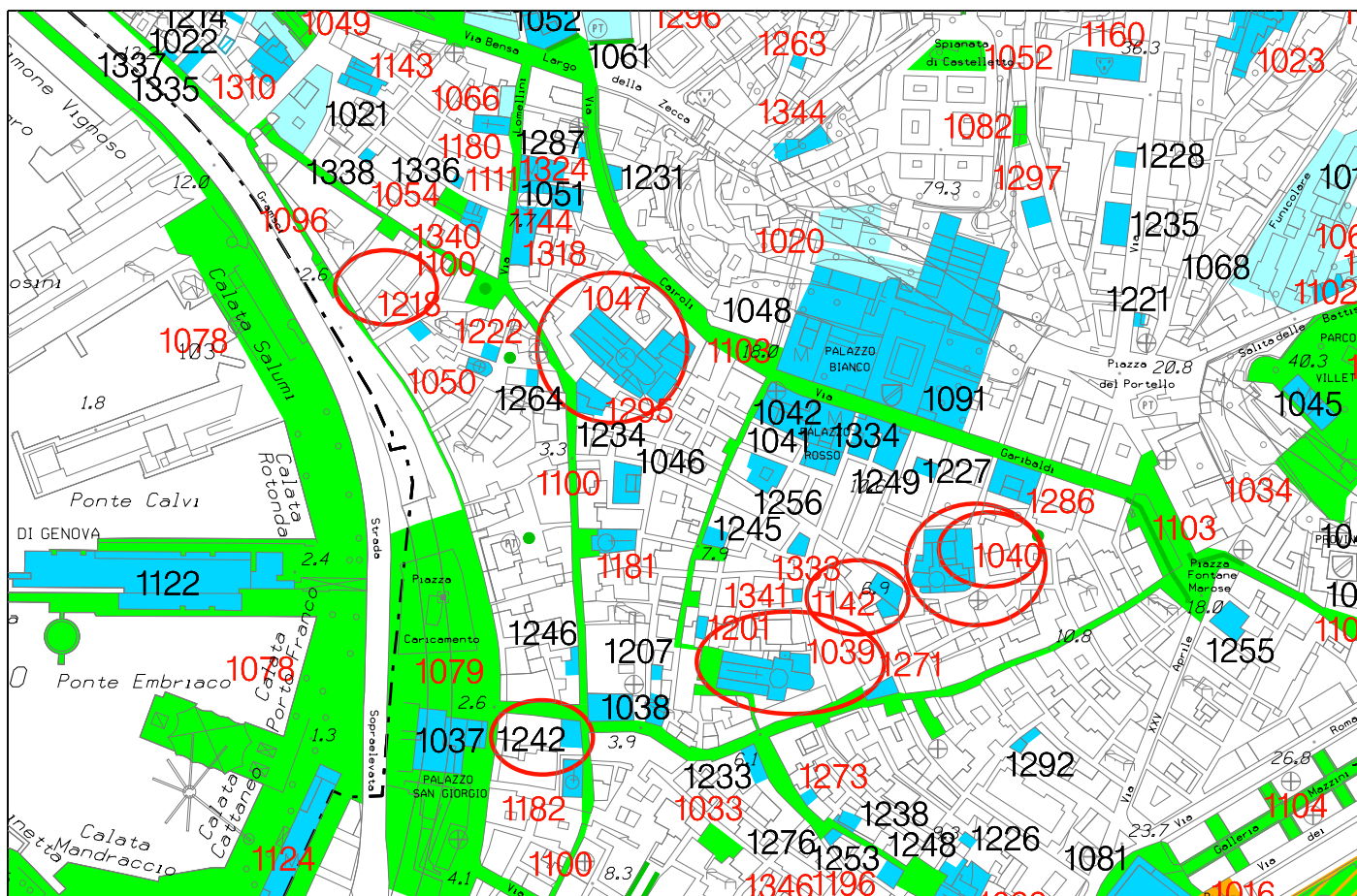


Stralcio P.U.C. Sistema dei Servizi Pubblici SIS-S - adottato con D.C.C. 92 del 7/12/2011

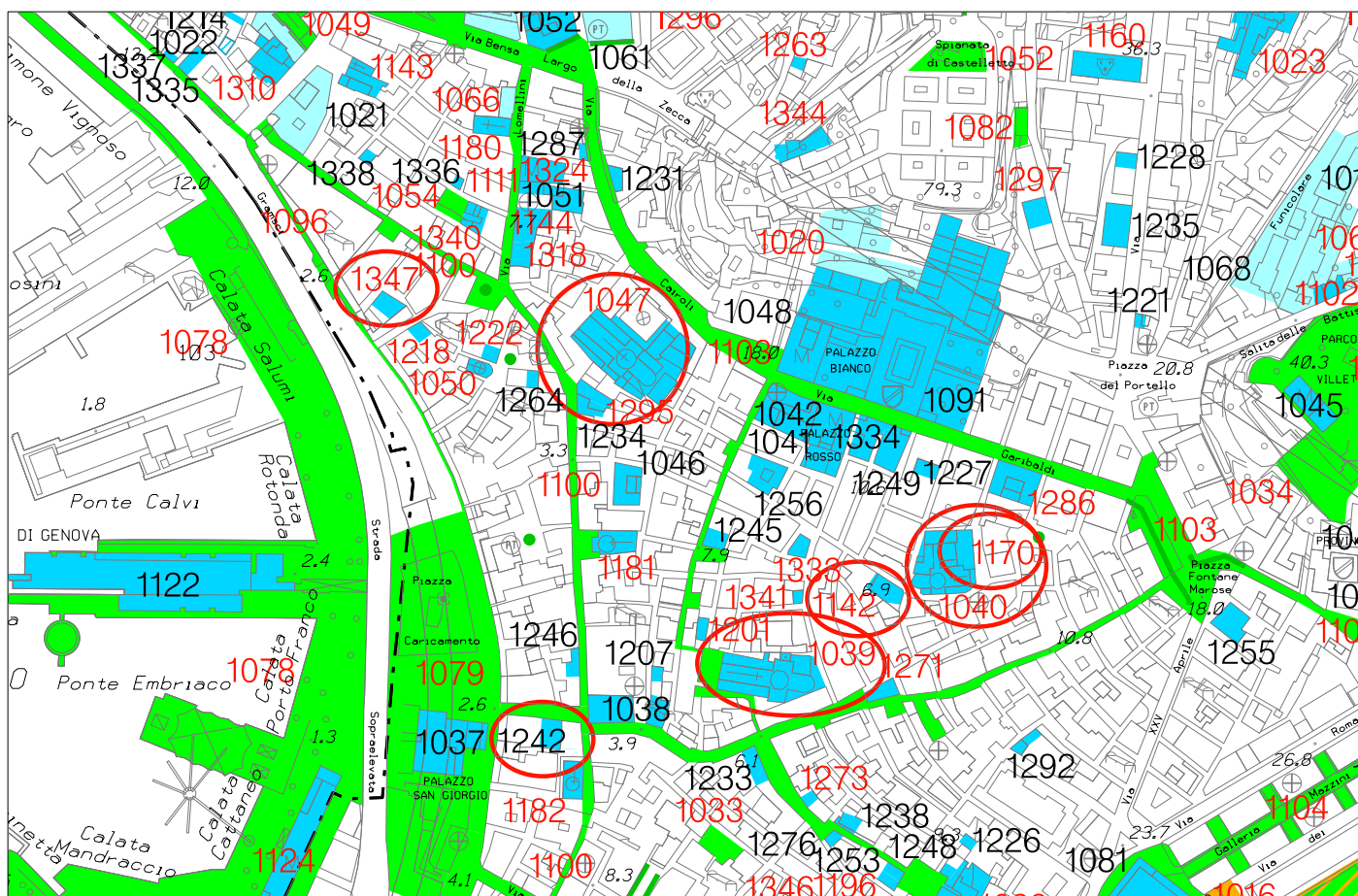


Stralcio P.U.C. Sistema dei Servizi Pubblici SIS-S modificato



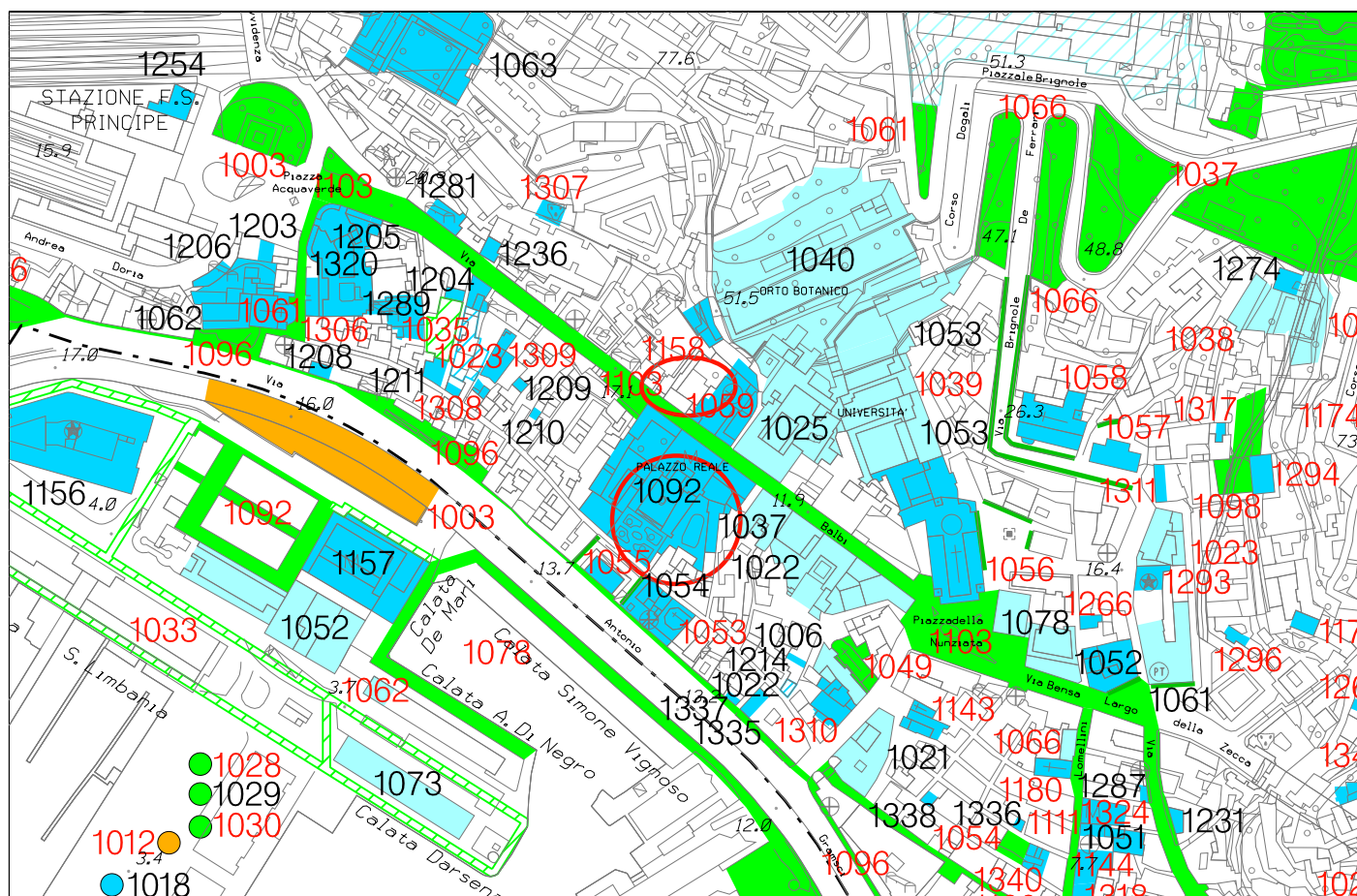


Stralcio P.U.C. Sistema dei Servizi Pubblici SIS-S - adottato con D.C.C. 92 del 7/12/2011

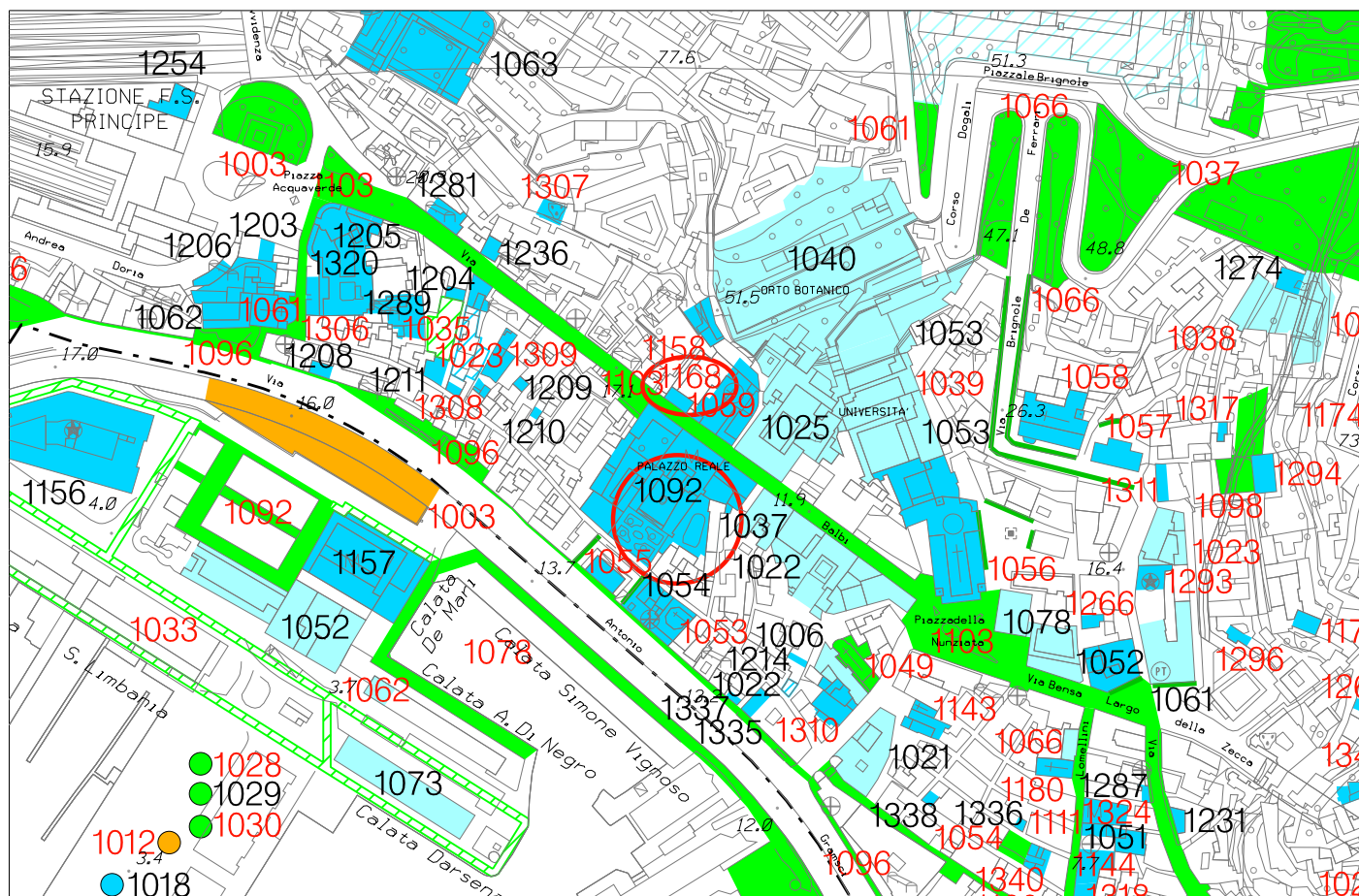


Stralcio P.U.C. Sistema dei Servizi Pubblici SIS-S modificato



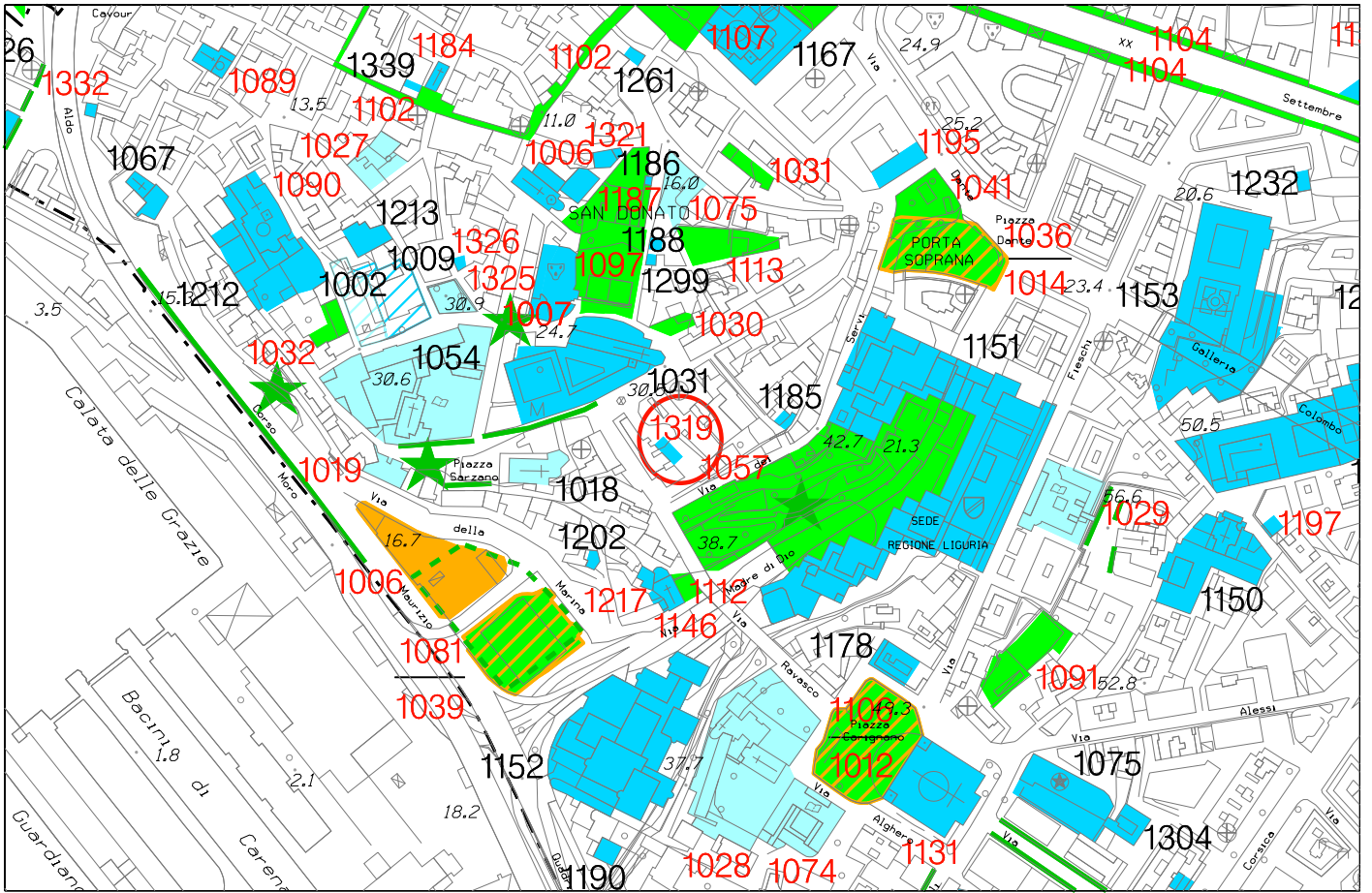


Stralcio P.U.C. Sistema dei Servizi Pubblici SIS-S - adottato con D.C.C. 92 del 7/12/2011

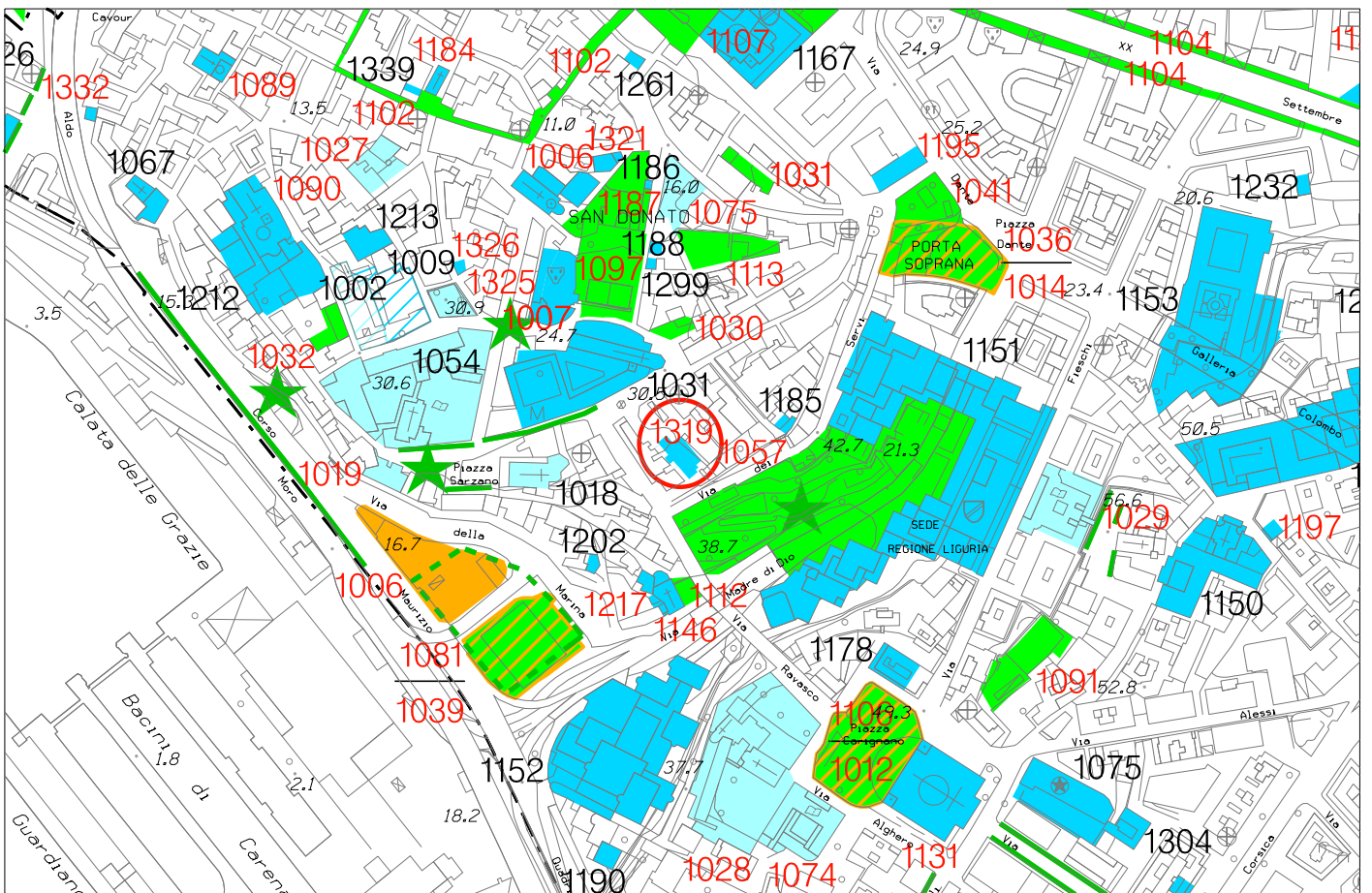


Stralcio P.U.C. Sistema dei Servizi Pubblici SIS-S modificato



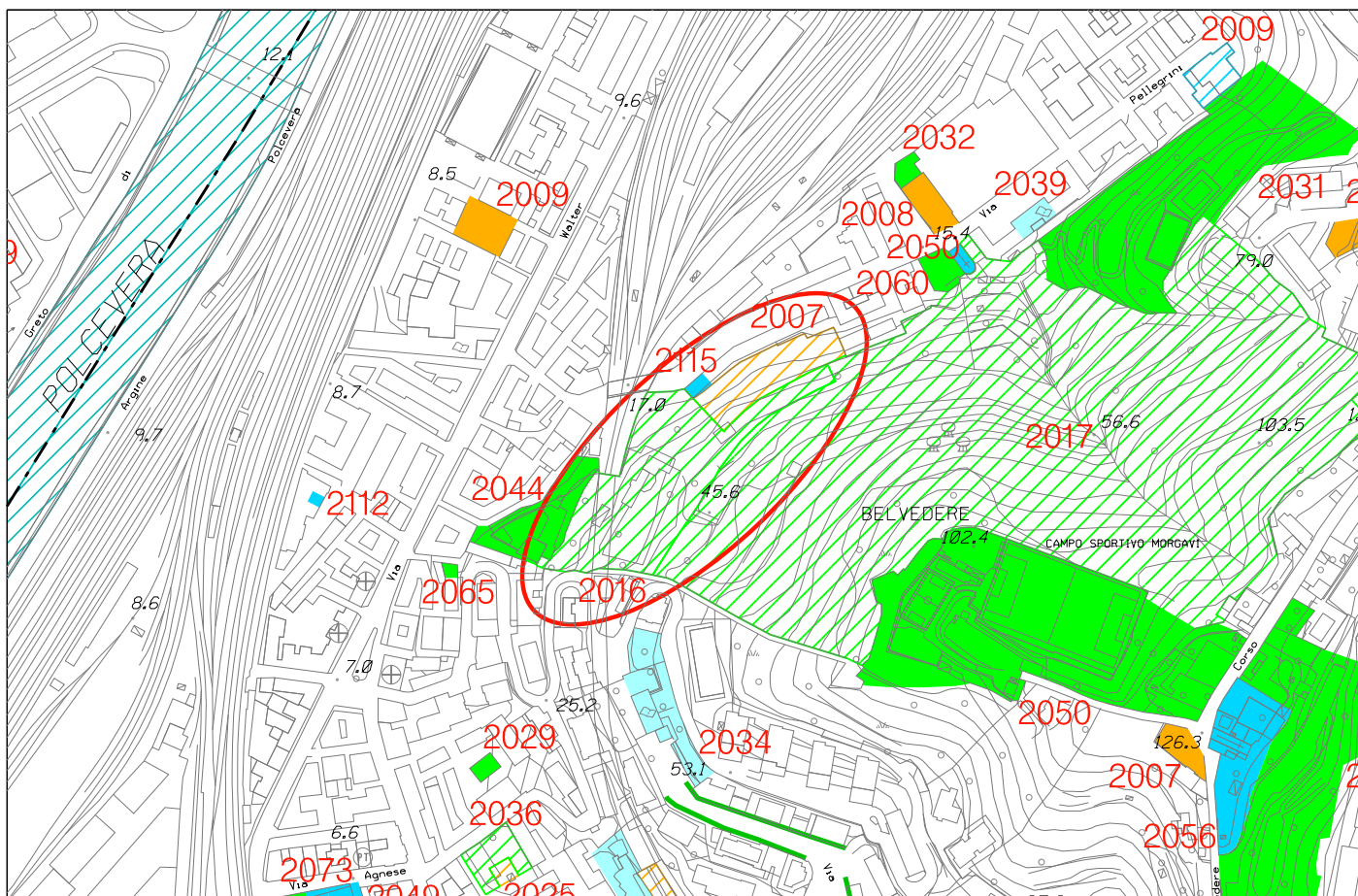


Stralcio P.U.C. Sistema dei Servizi Pubblici SIS-S - adottato con D.C.C. 92 del 7/12/2011

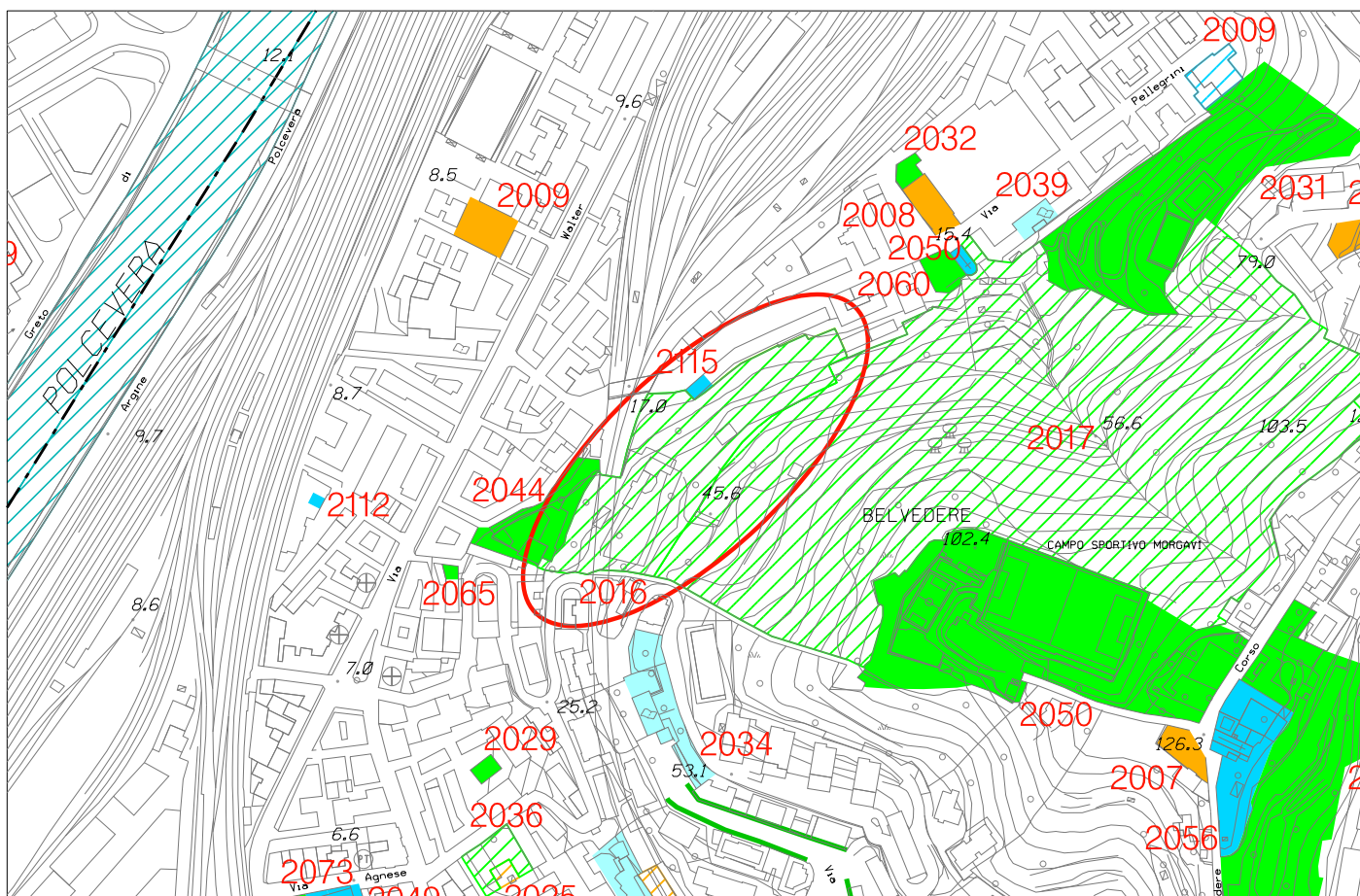


Stralcio P.U.C. Sistema dei Servizi Pubblici SIS-S modificato

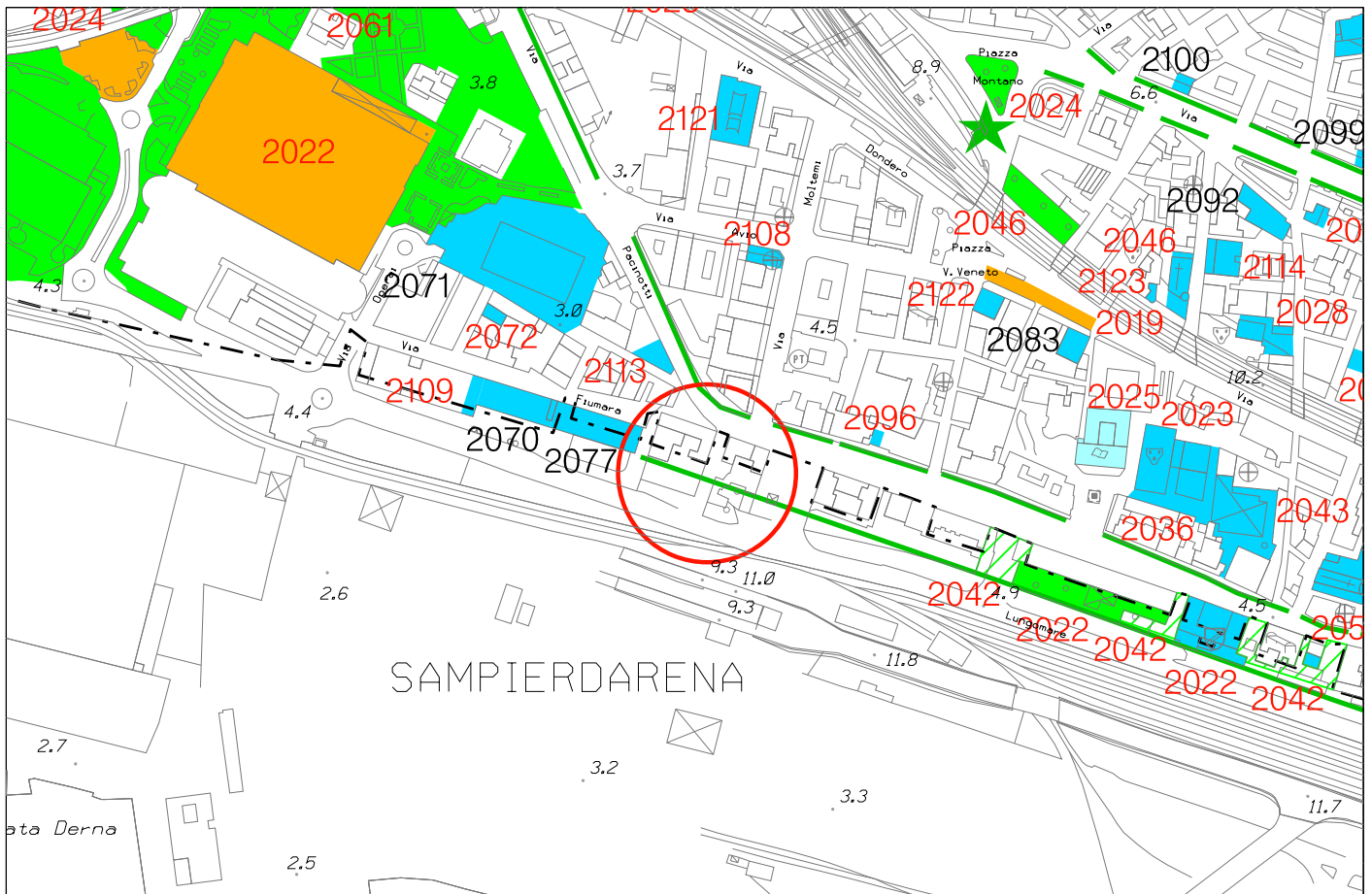




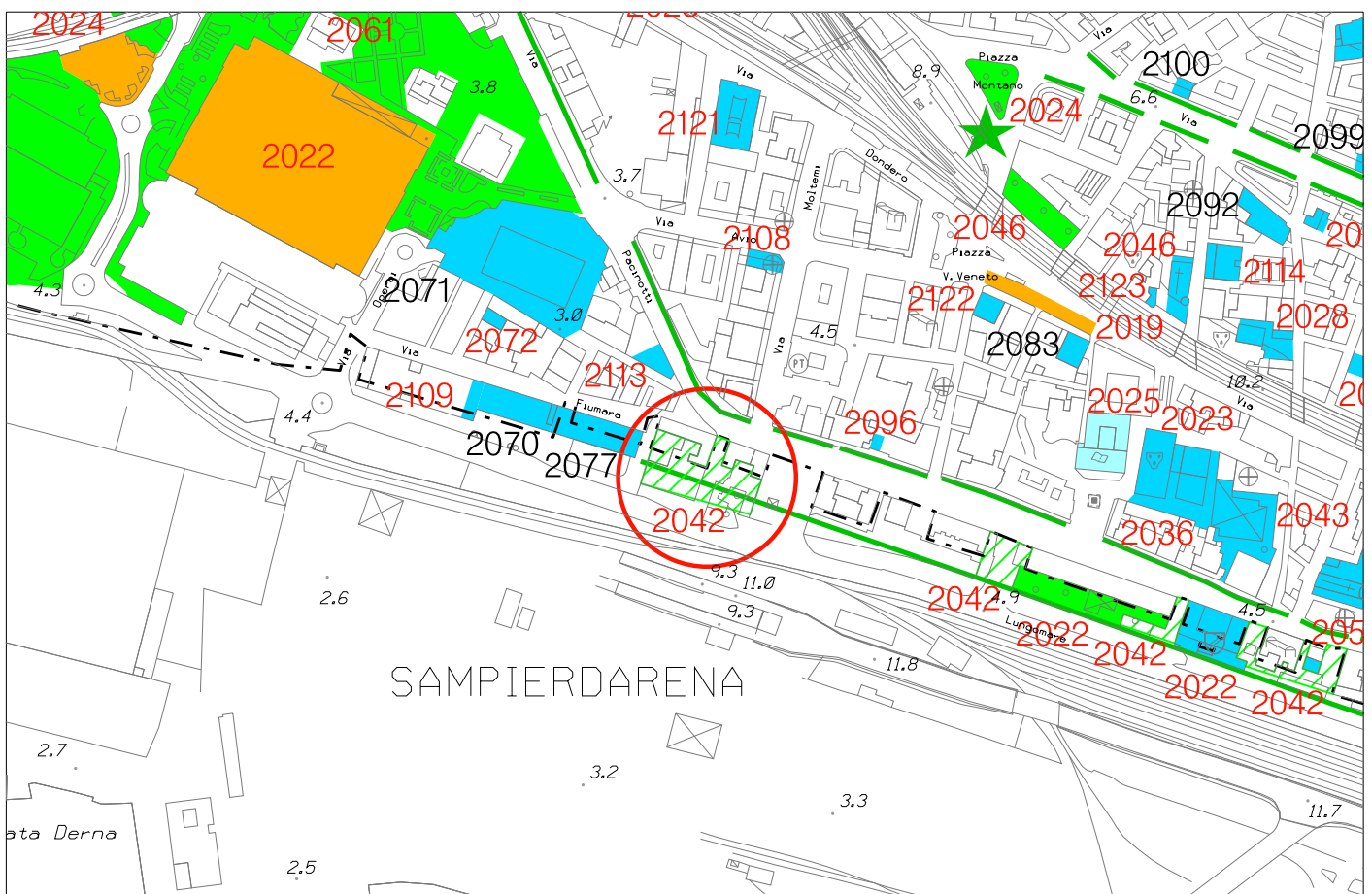
Stralcio P.U.C. Sistema dei Servizi Pubblici SIS-S - adottato con D.C.C. 92 del 7/12/2011



Stralcio P.U.C. Sistema dei Servizi Pubblici SIS-S modificato

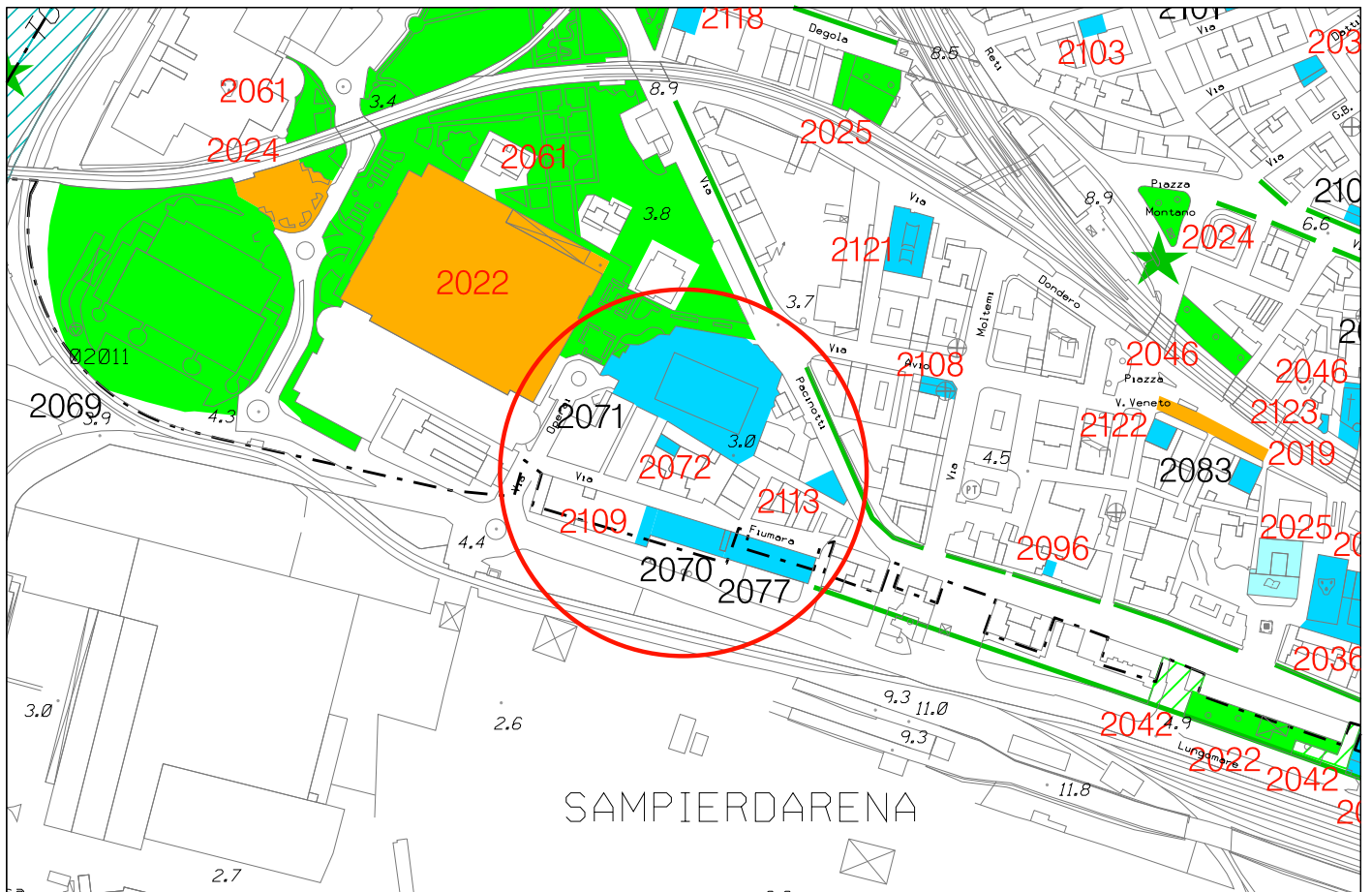


Stralcio P.U.C. Sistema dei Servizi Pubblici SIS-S - adottato con D.C.C. 92 del 7/12/2011

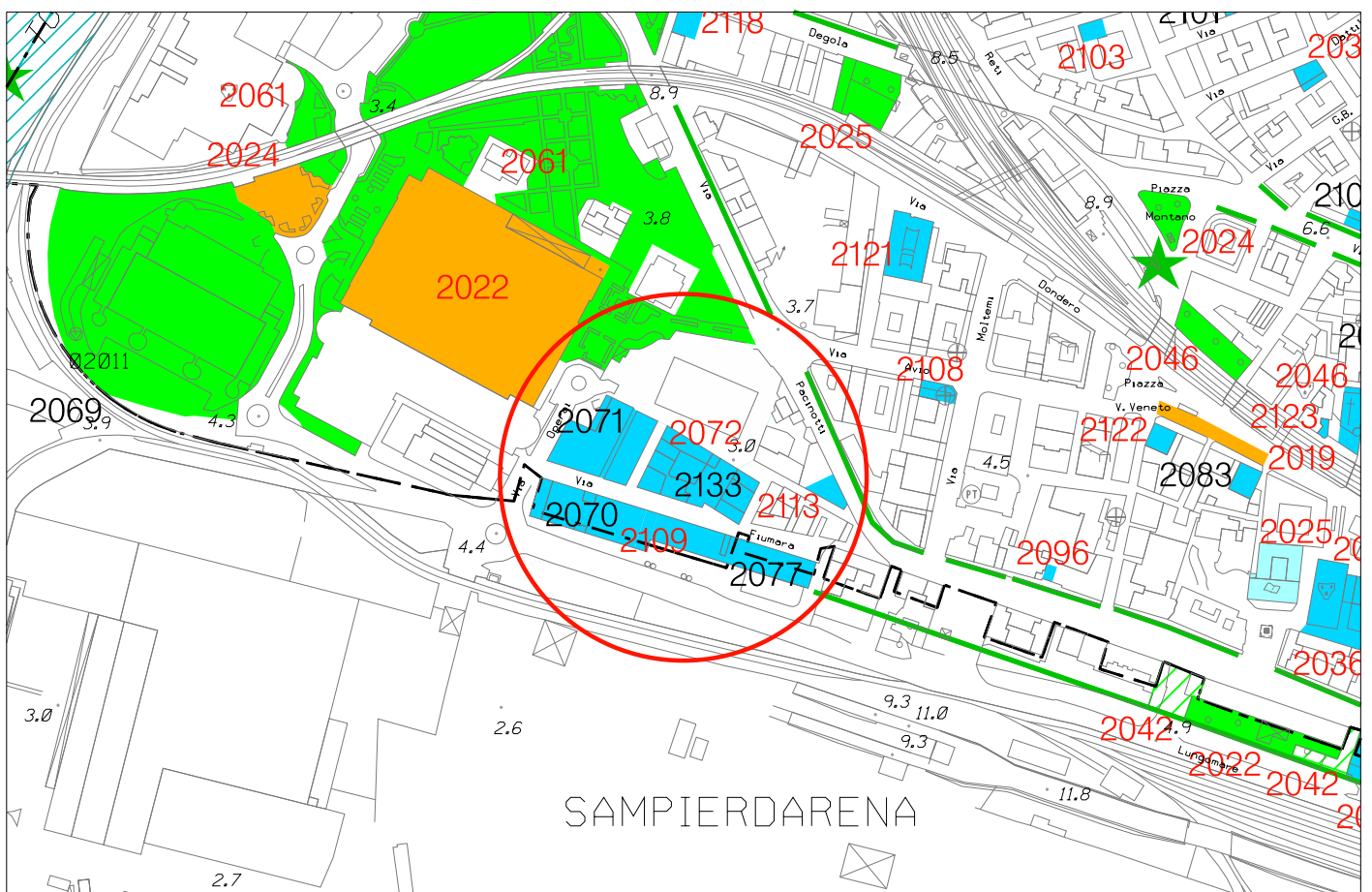


Stralcio P.U.C. Sistema dei Servizi Pubblici SIS-S modificato



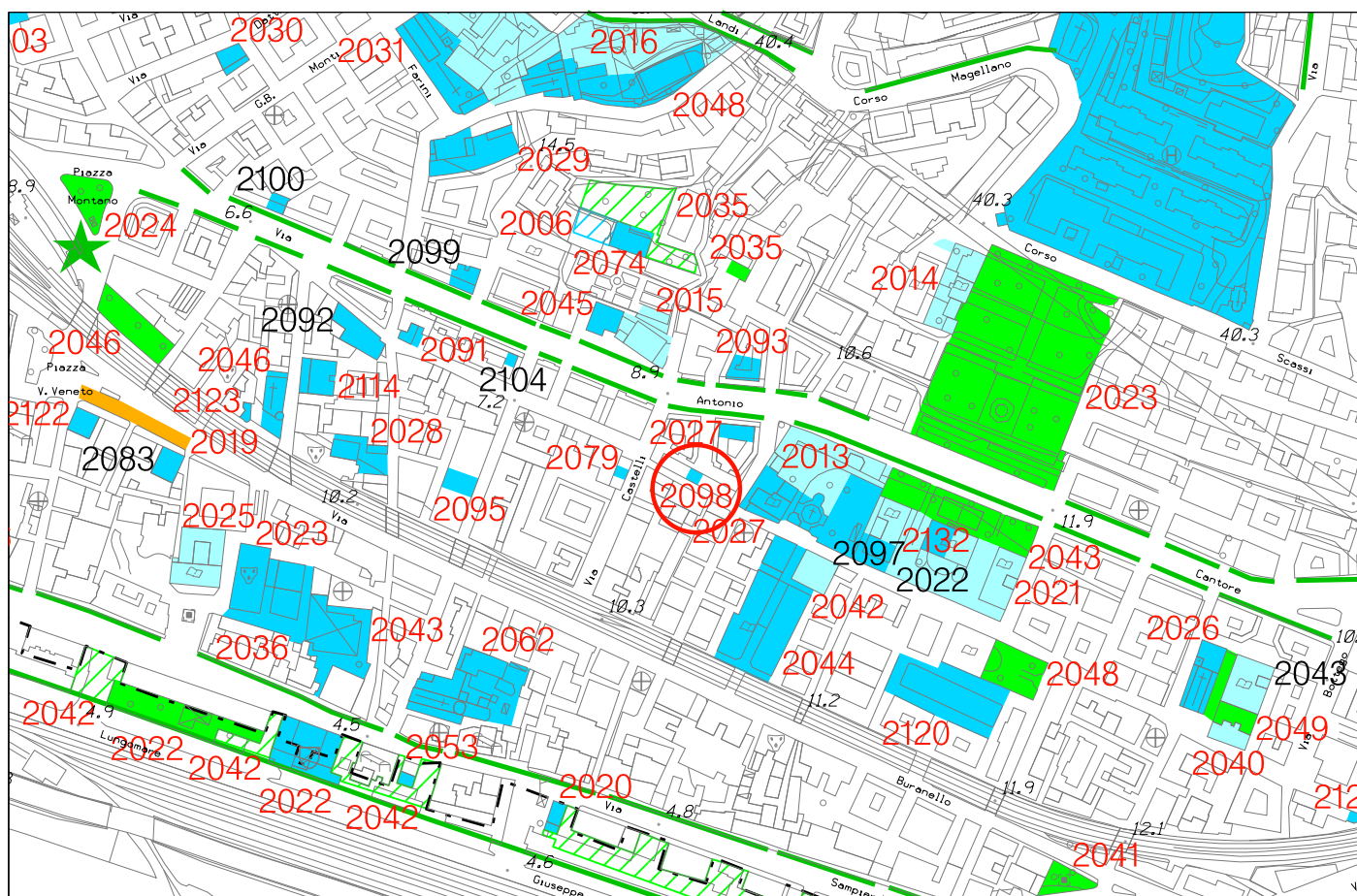


Stralcio P.U.C. Sistema dei Servizi Pubblici SIS-S - adottato con D.C.C. 92 del 7/12/2011

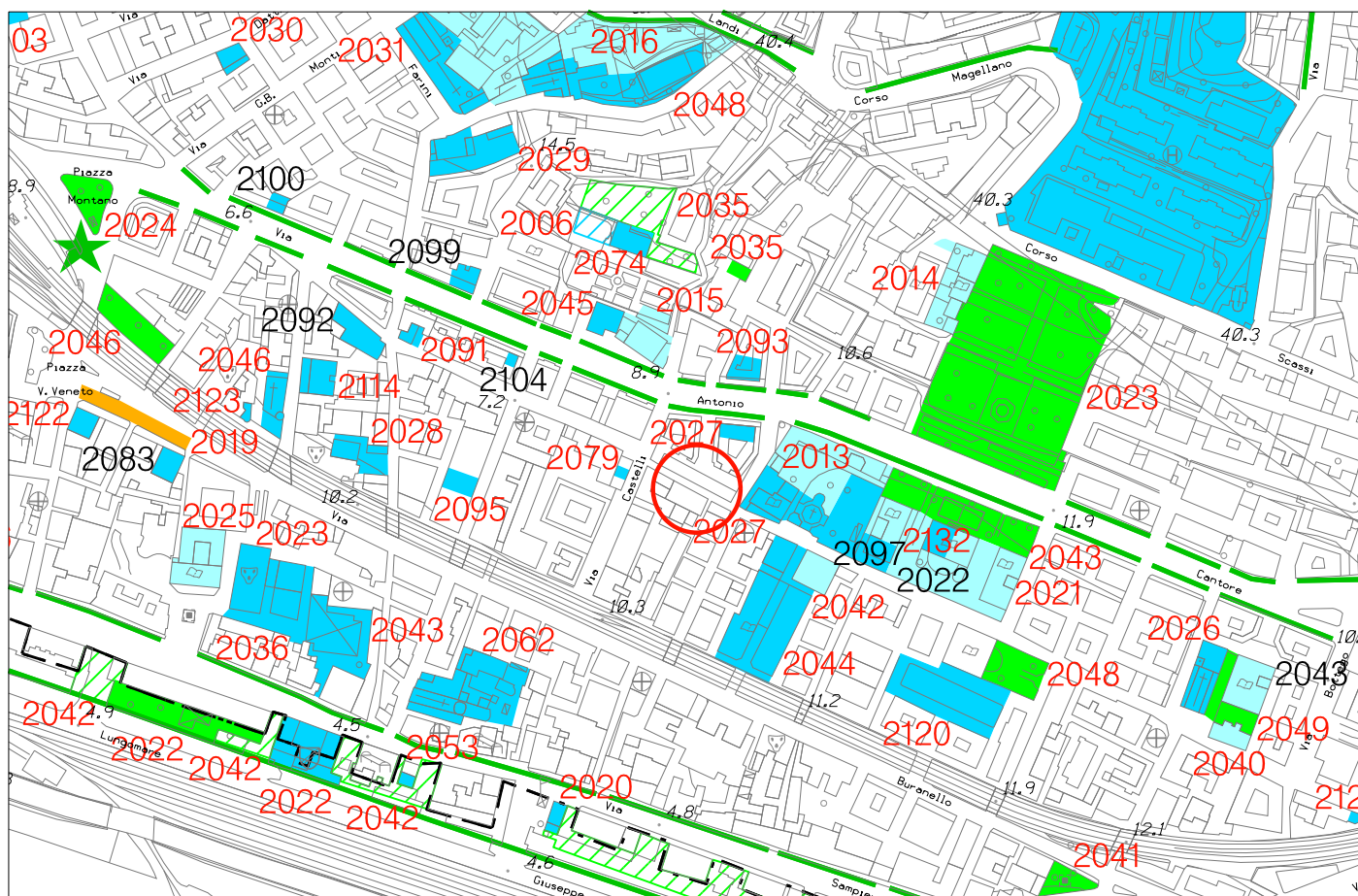


Stralcio P.U.C. Sistema dei Servizi Pubblici SIS-S modificato





Stralcio P.U.C. Sistema dei Servizi Pubblici SIS-S - adottato con D.C.C. 92 del 7/12/2011

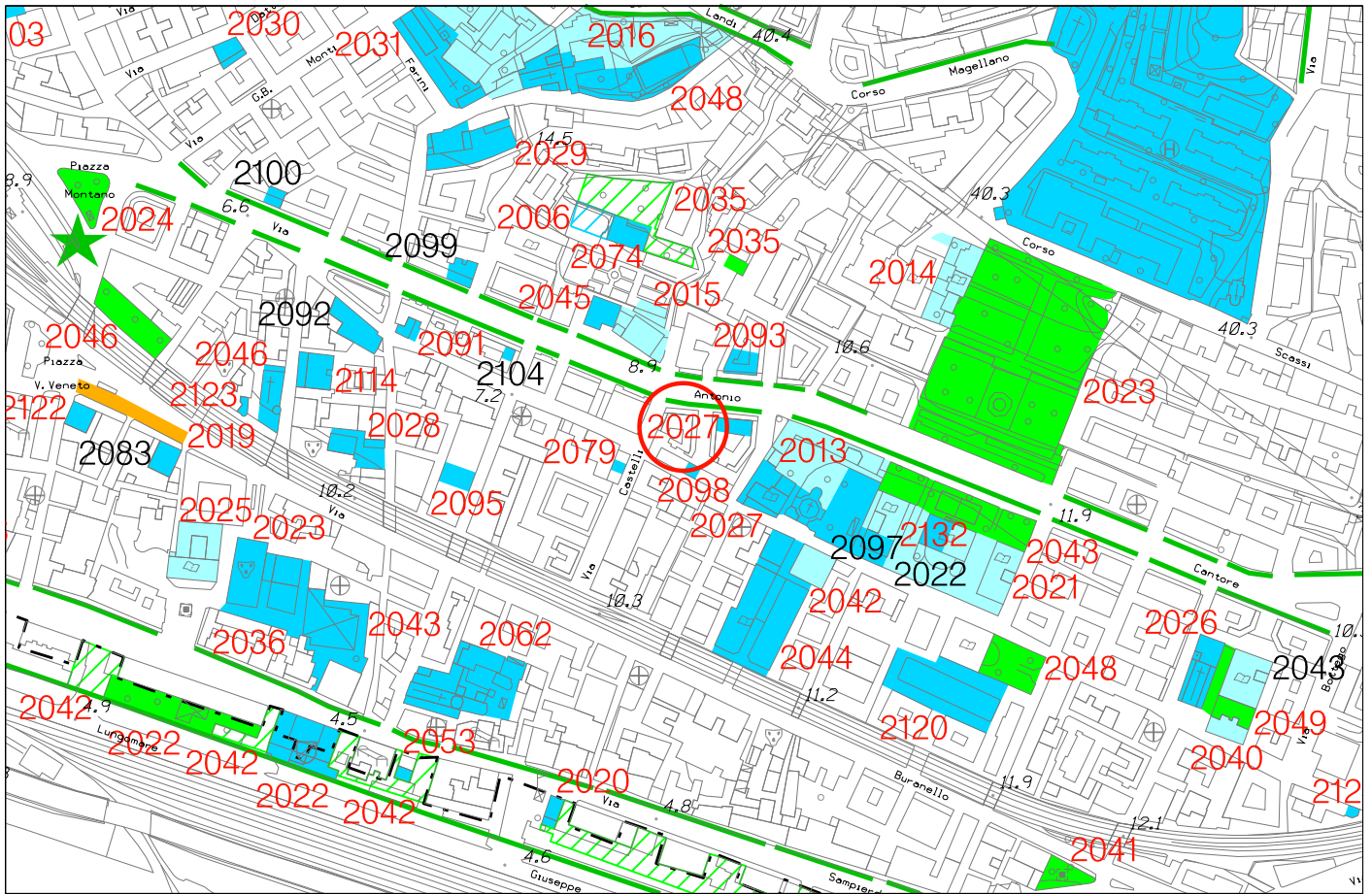


Stralcio P.U.C. Sistema dei Servizi Pubblici SIS-S modificato

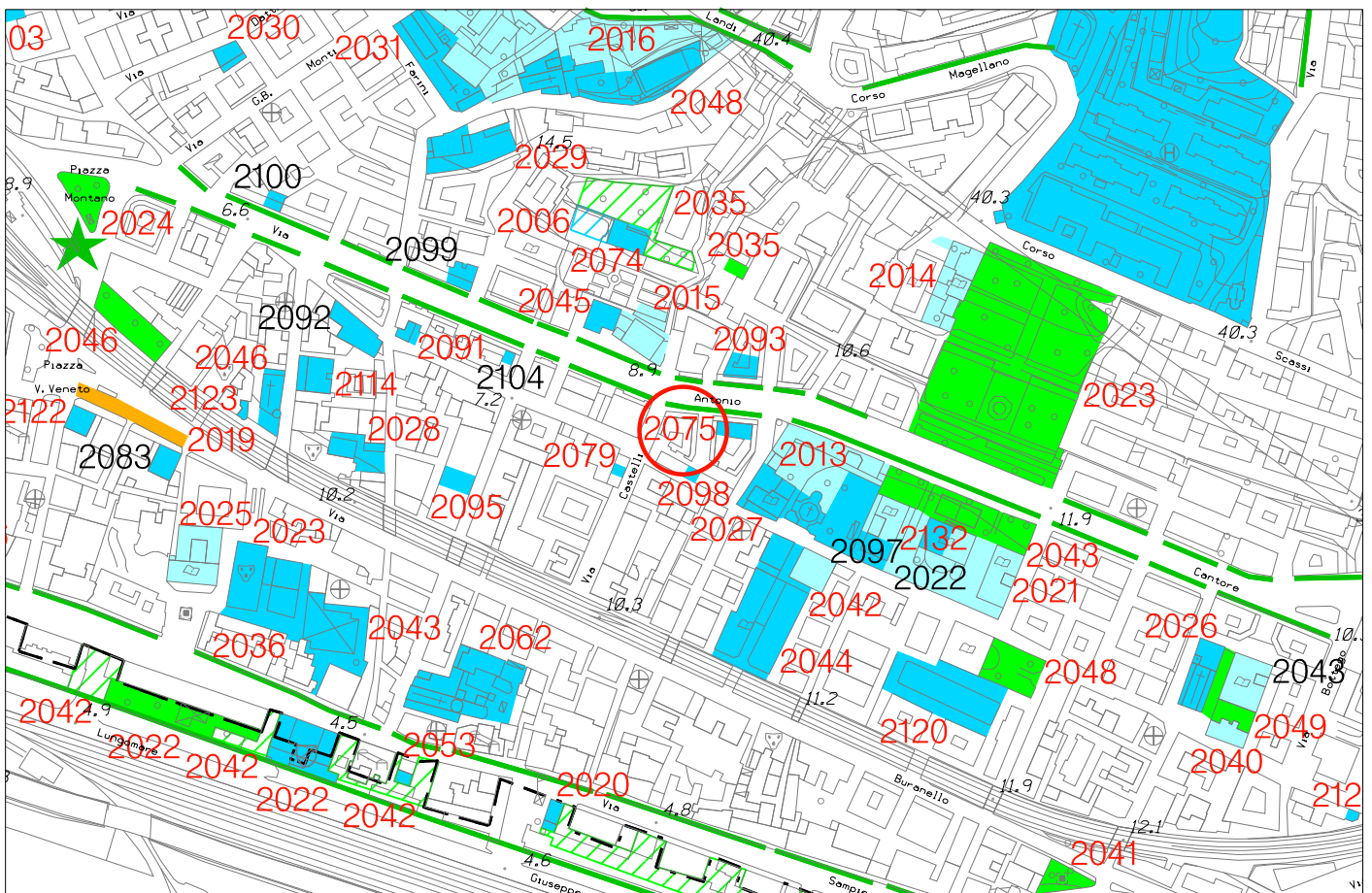






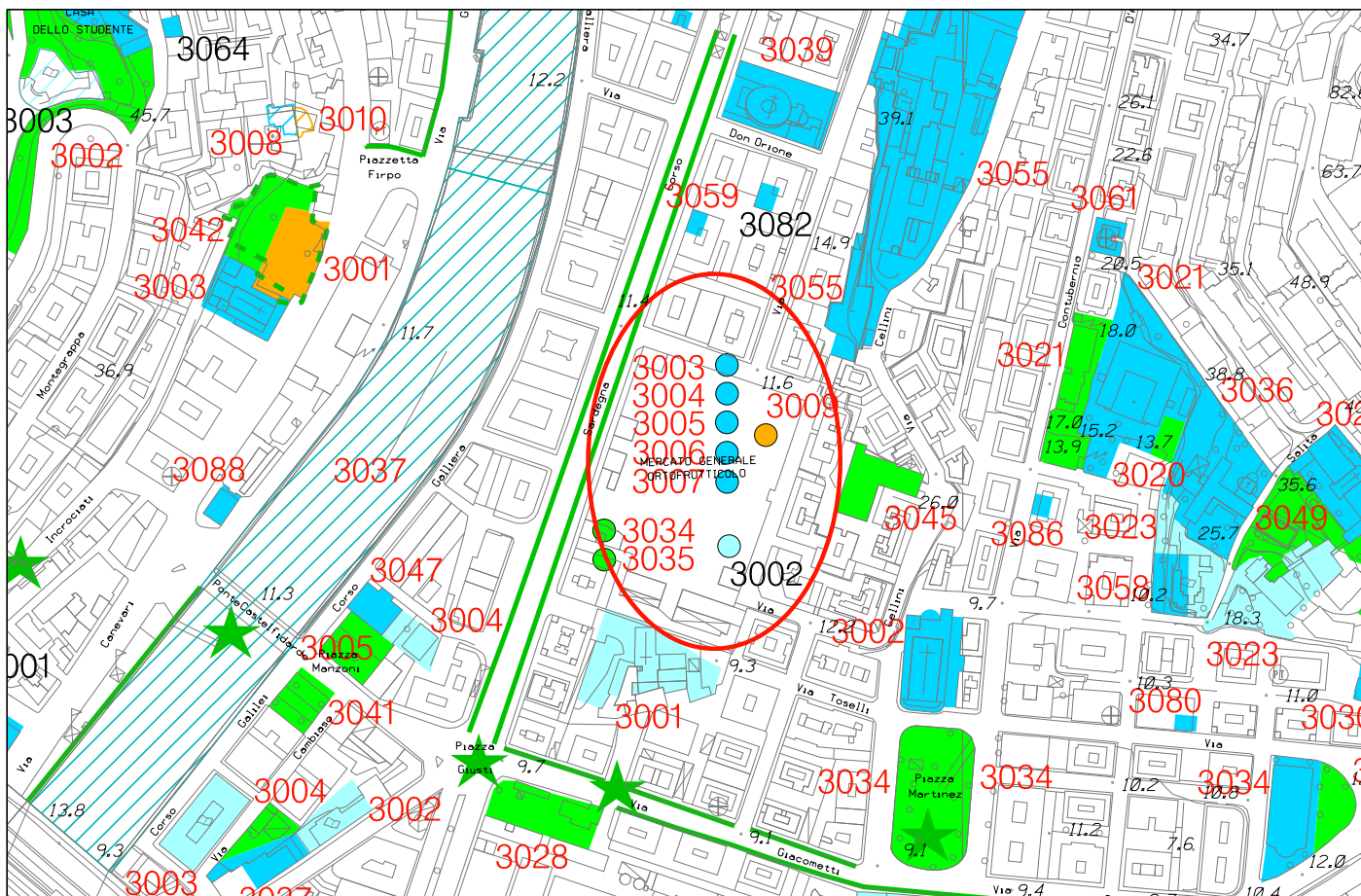


Stralcio P.U.C. Sistema dei Servizi Pubblici SIS-S - adottato con D.C.C. 92 del 7/12/2011

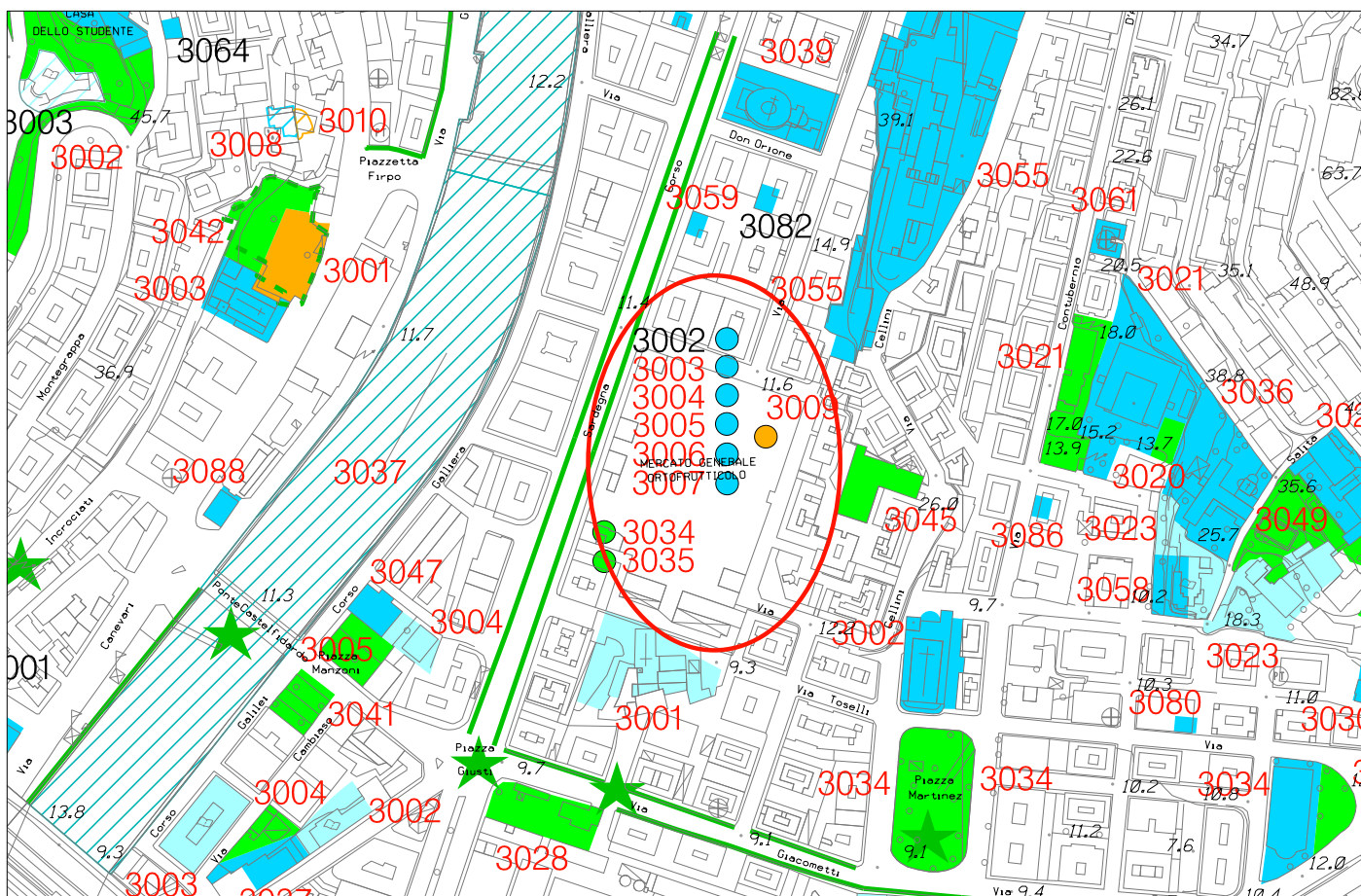


Stralcio P.U.C. Sistema dei Servizi Pubblici SIS-S modificato





Stralcio P.U.C. Sistema dei Servizi Pubblici SIS-S - adottato con D.C.C. 92 del 7/12/2011

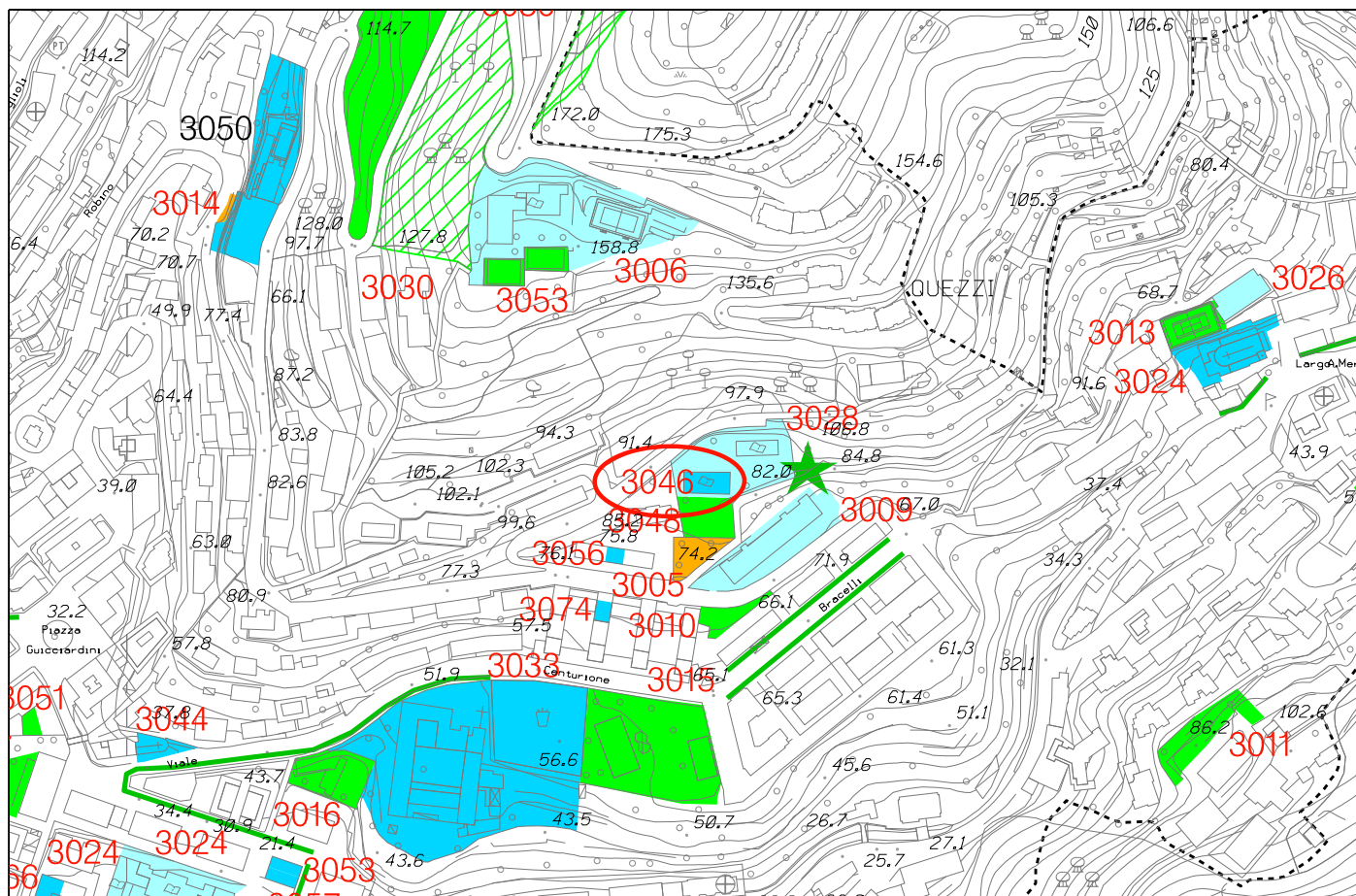


Stralcio P.U.C. Sistema dei Servizi Pubblici SIS-S modificato

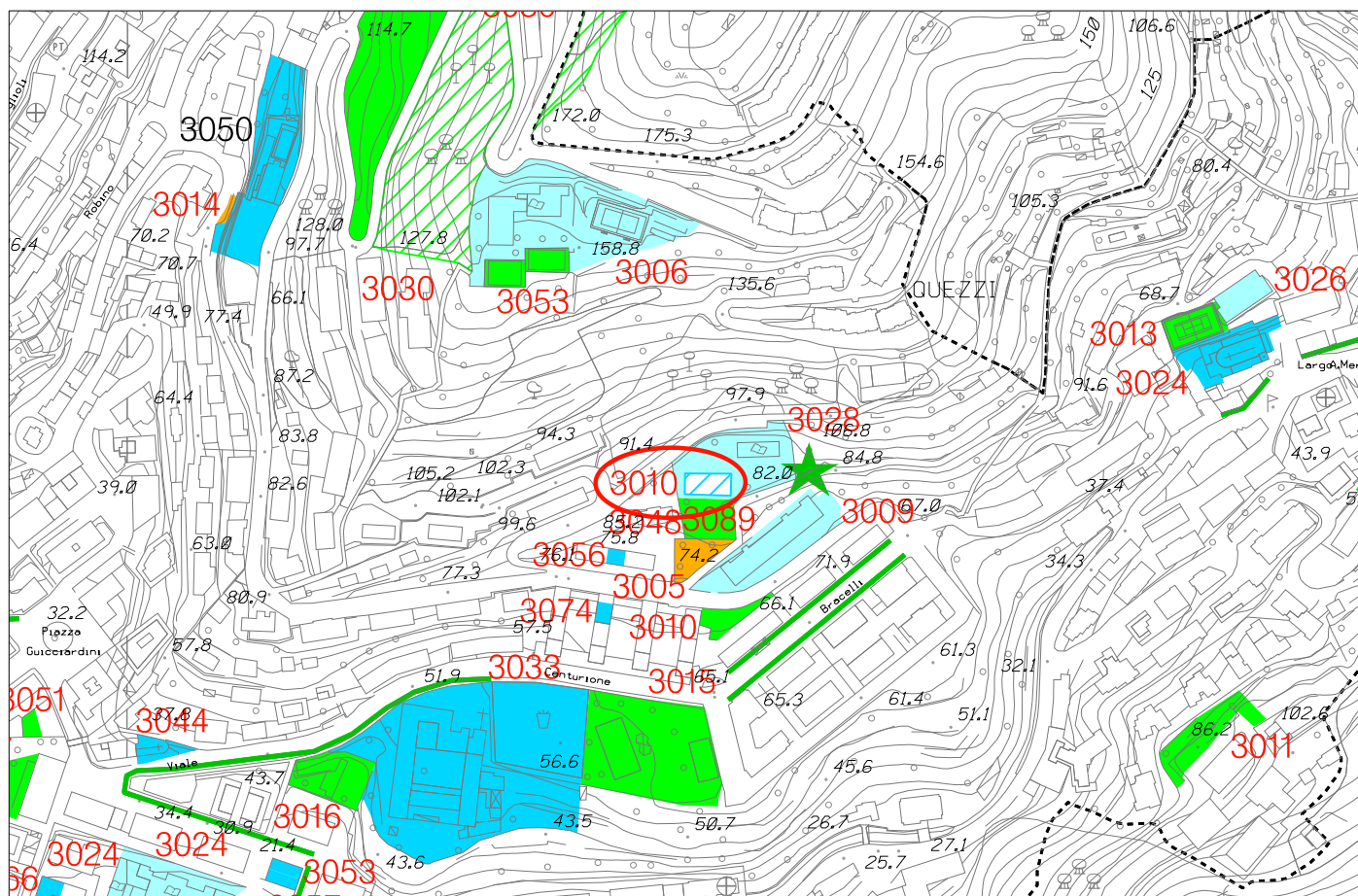






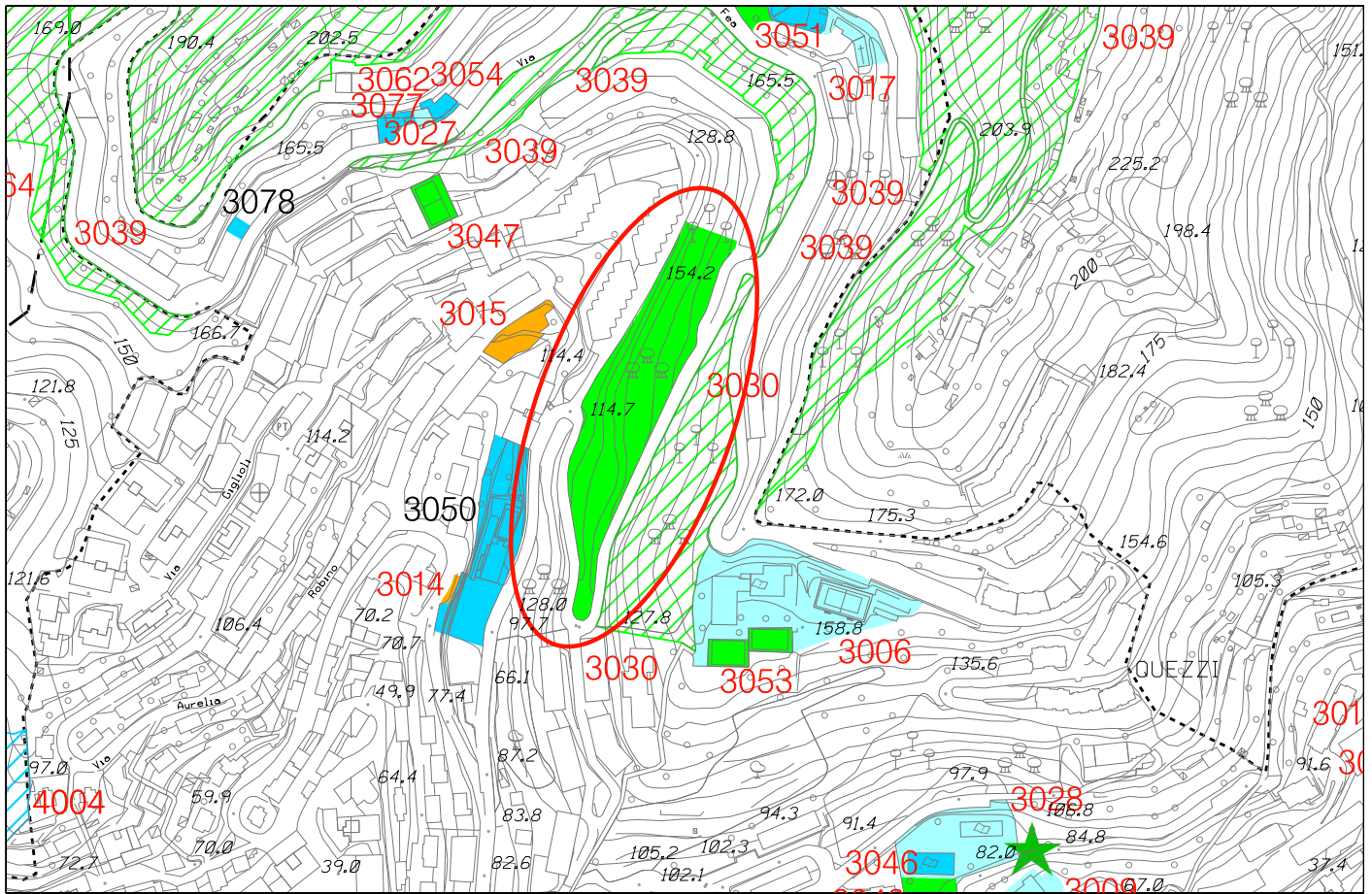


Stralcio P.U.C. Sistema dei Servizi Pubblici SIS-S - adottato con D.C.C. 92 del 7/12/2011

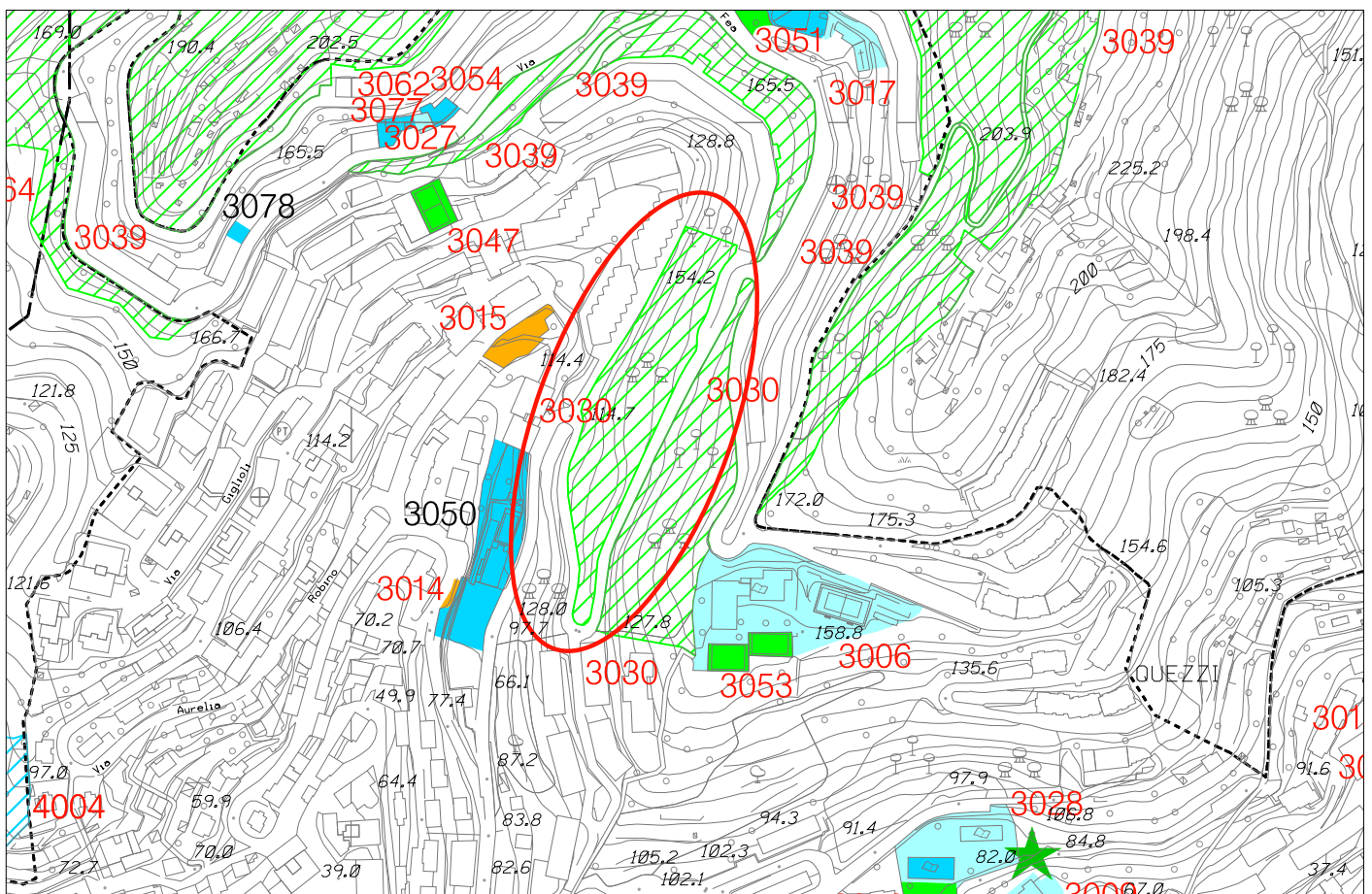


Stralcio P.U.C. Sistema dei Servizi Pubblici SIS-S modificato





Stralcio P.U.C. Sistema dei Servizi Pubblici SIS-S - adottato con D.C.C. 92 del 7/12/2011



Stralcio P.U.C. Sistema dei Servizi Pubblici SIS-S modificato

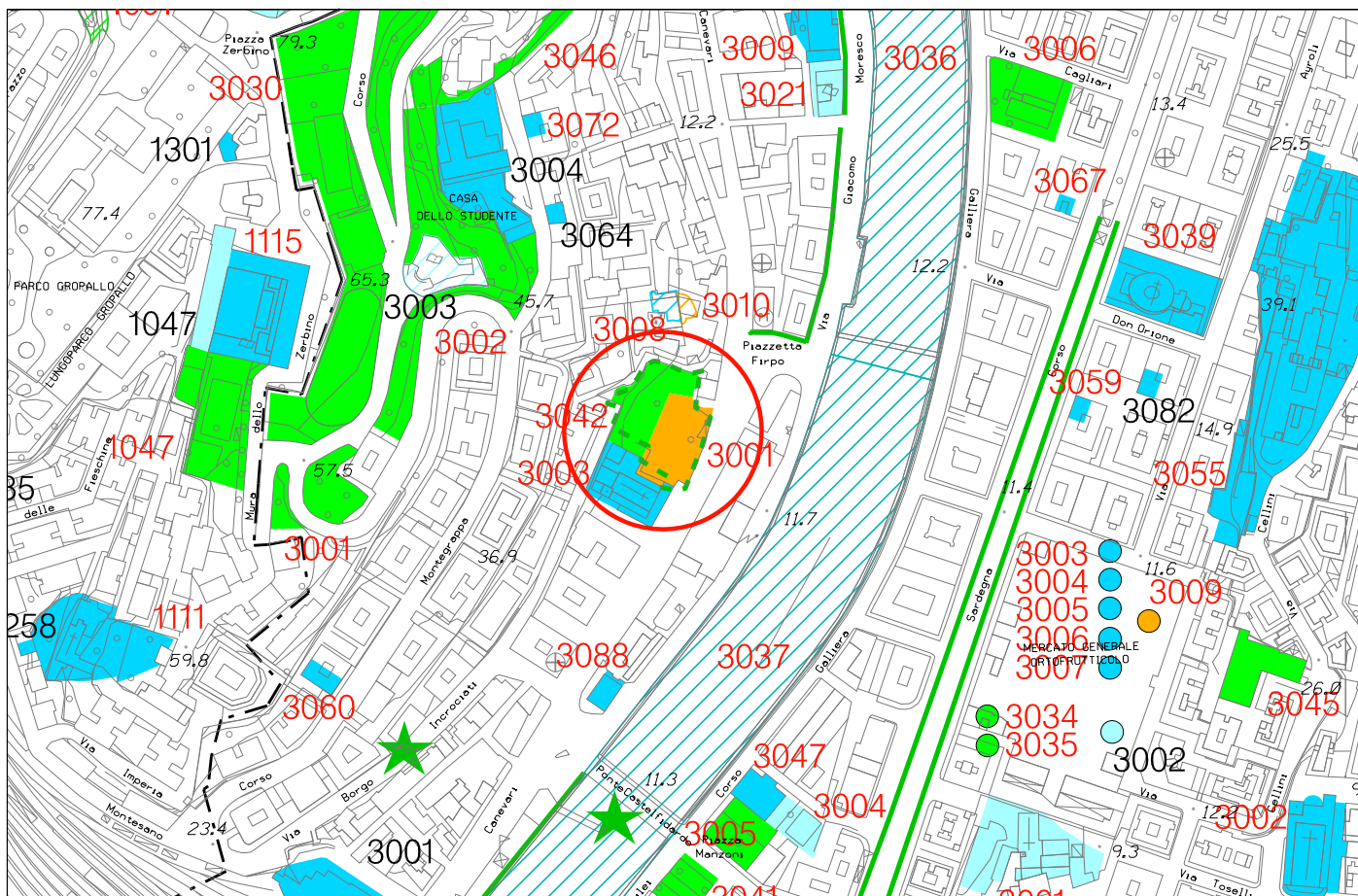




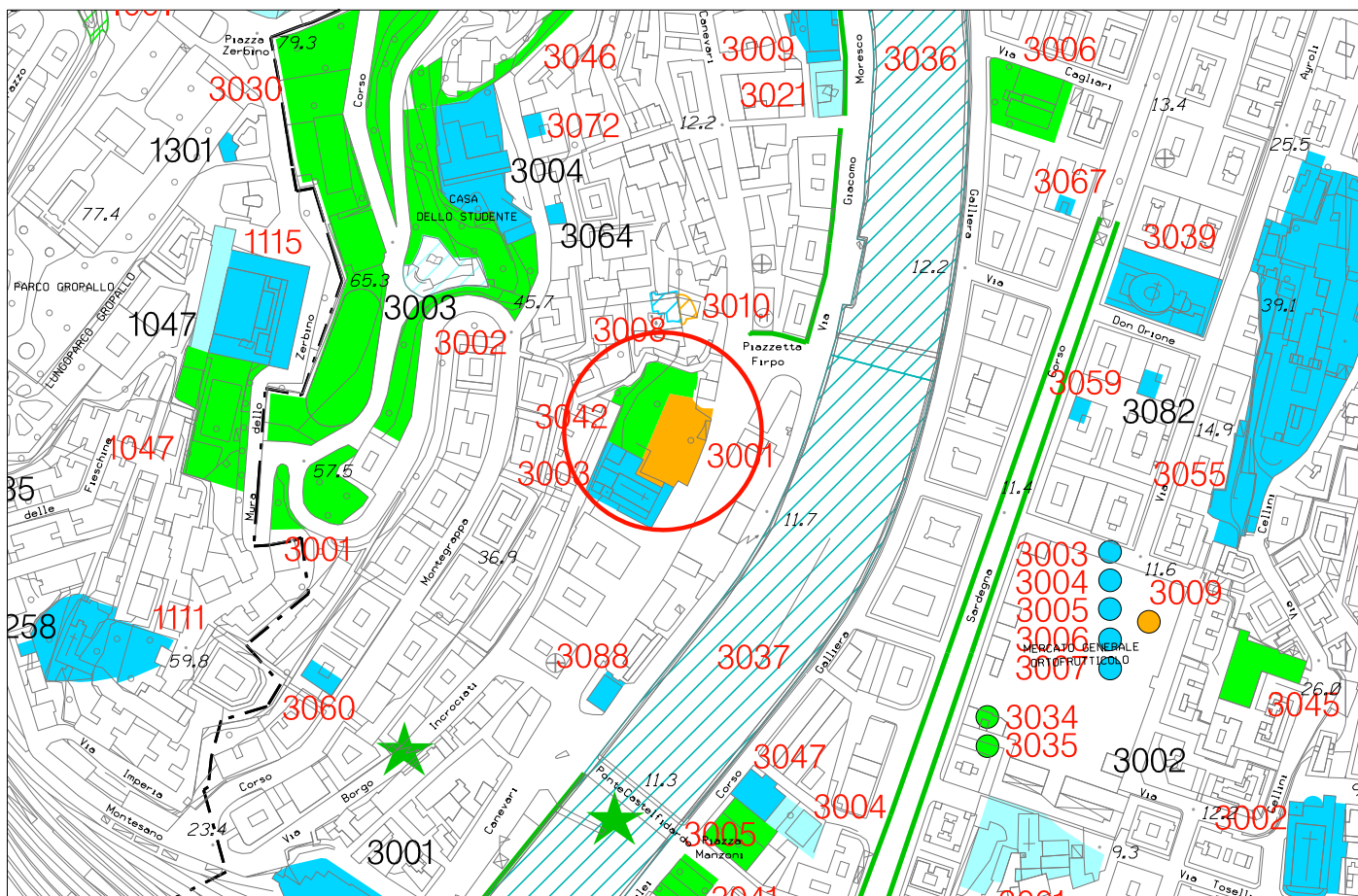








Stralcio P.U.C. Sistema dei Servizi Pubblici SIS-S - adottato con D.C.C. 92 del 7/12/2011

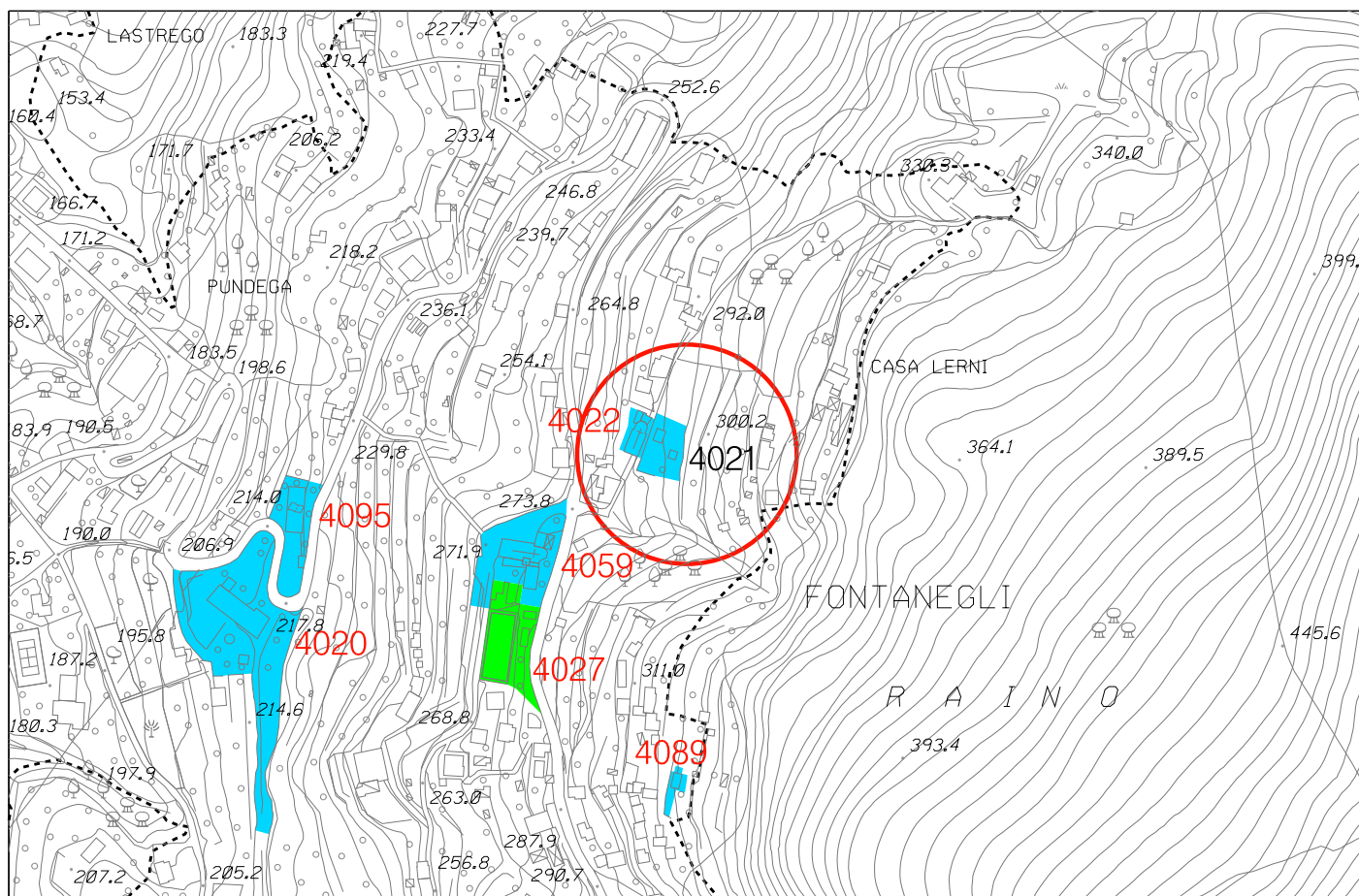


Stralcio P.U.C. Sistema dei Servizi Pubblici SIS-S modificato

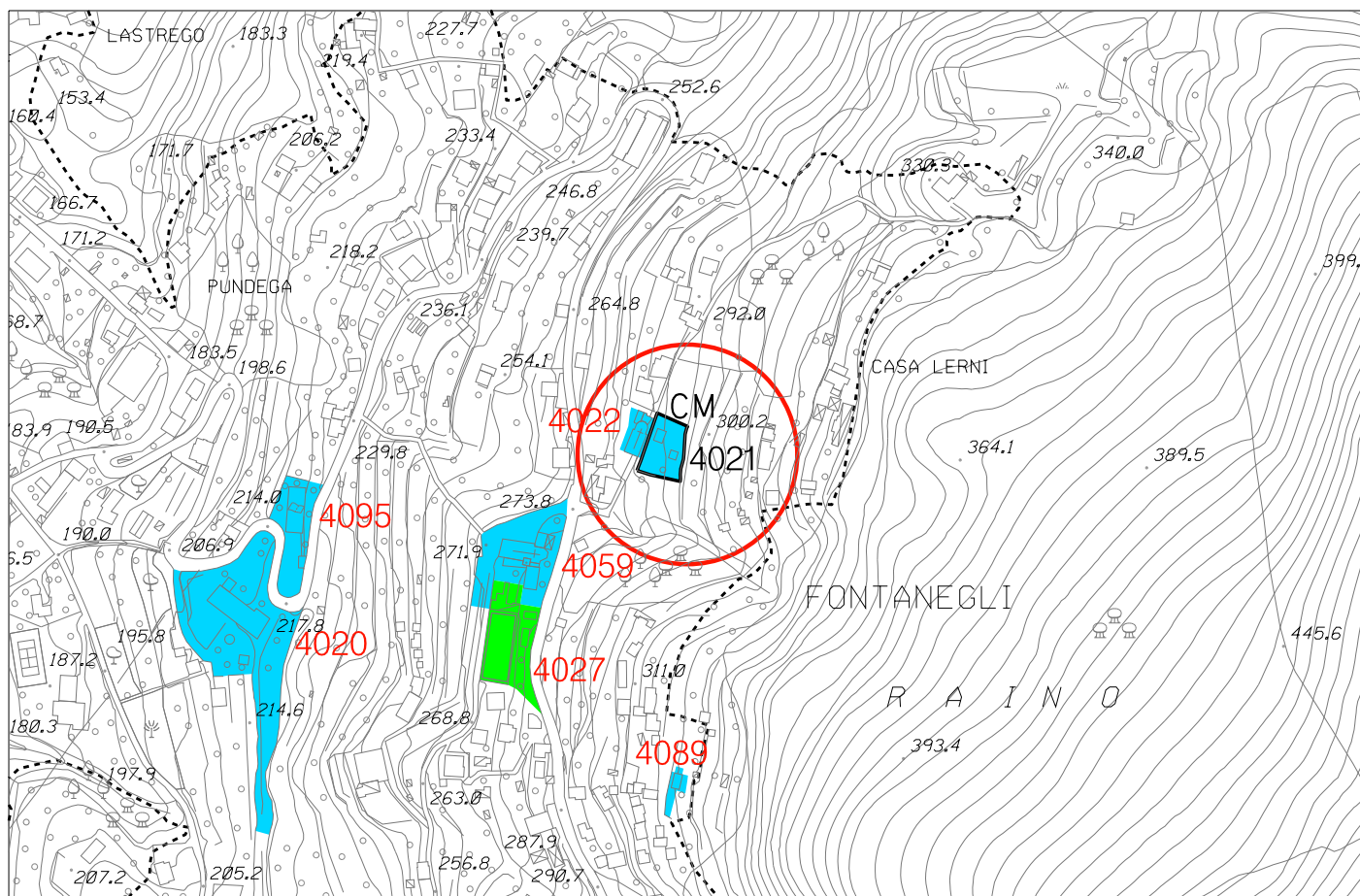








Stralcio P.U.C. Sistema dei Servizi Pubblici SIS-S - adottato con D.C.C. 92 del 7/12/2011

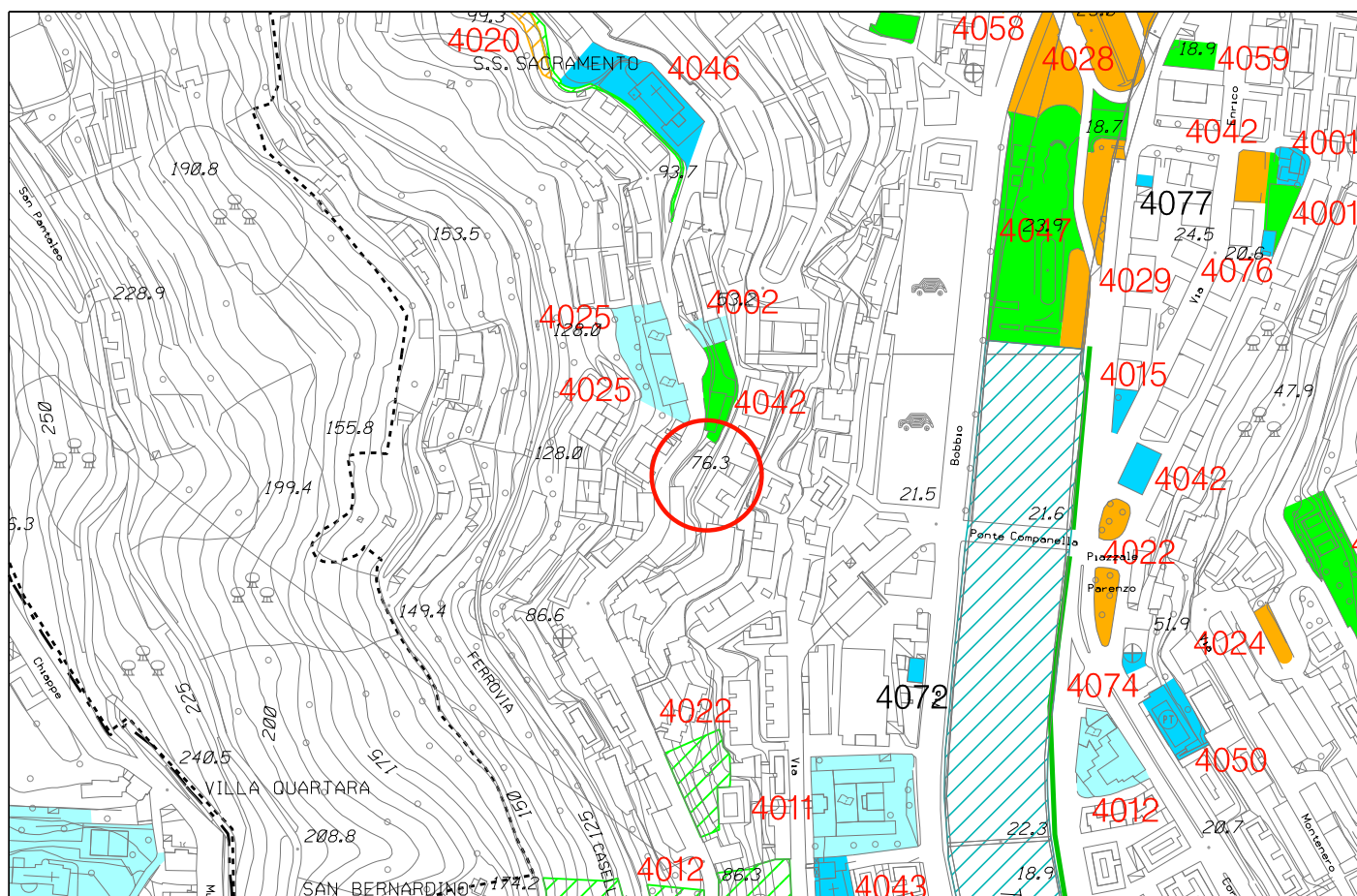


Stralcio P.U.C. Sistema dei Servizi Pubblici SIS-S modificato

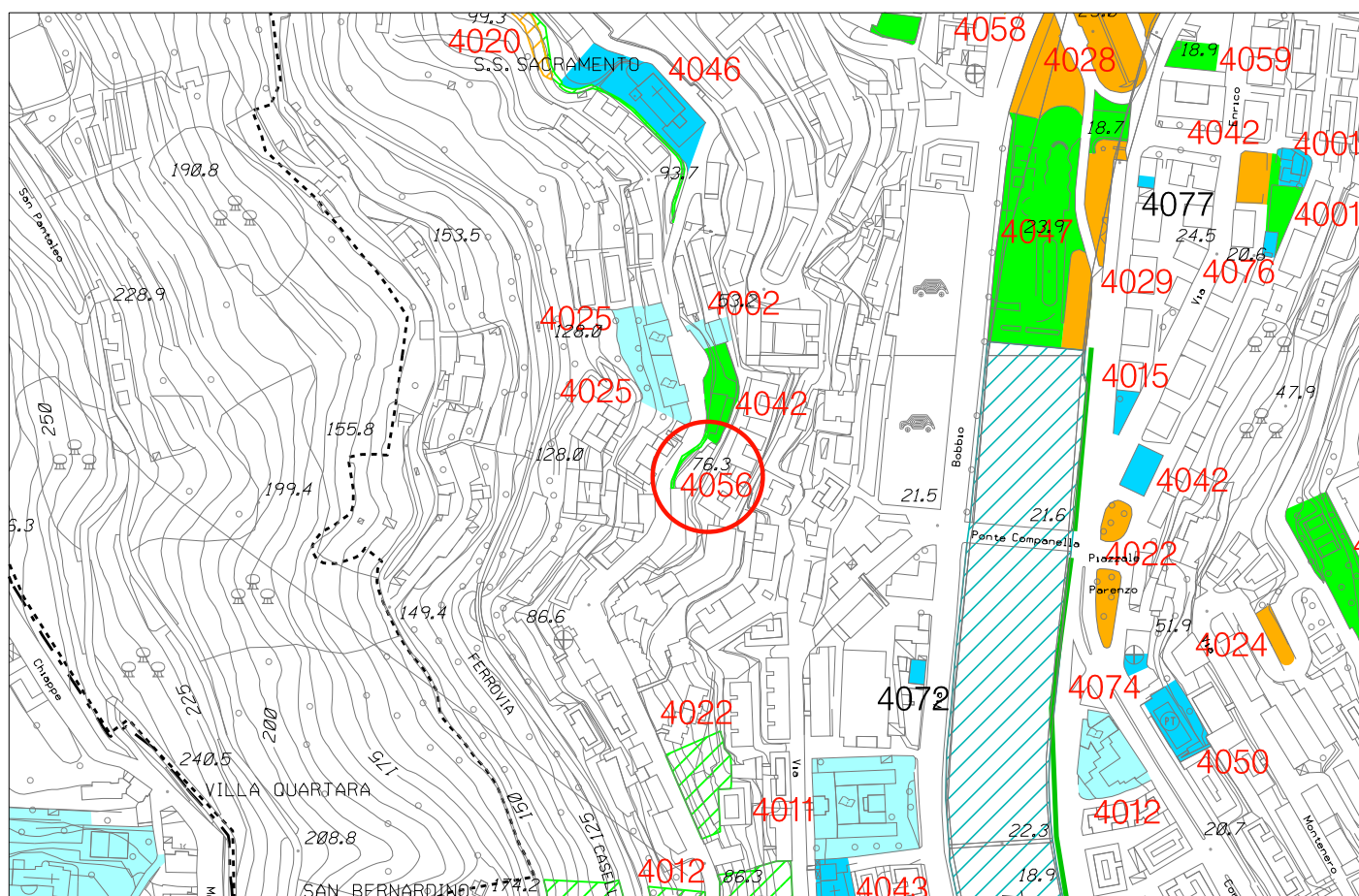








Stralcio P.U.C. Sistema dei Servizi Pubblici SIS-S - adottato con D.C.C. 92 del 7/12/2011

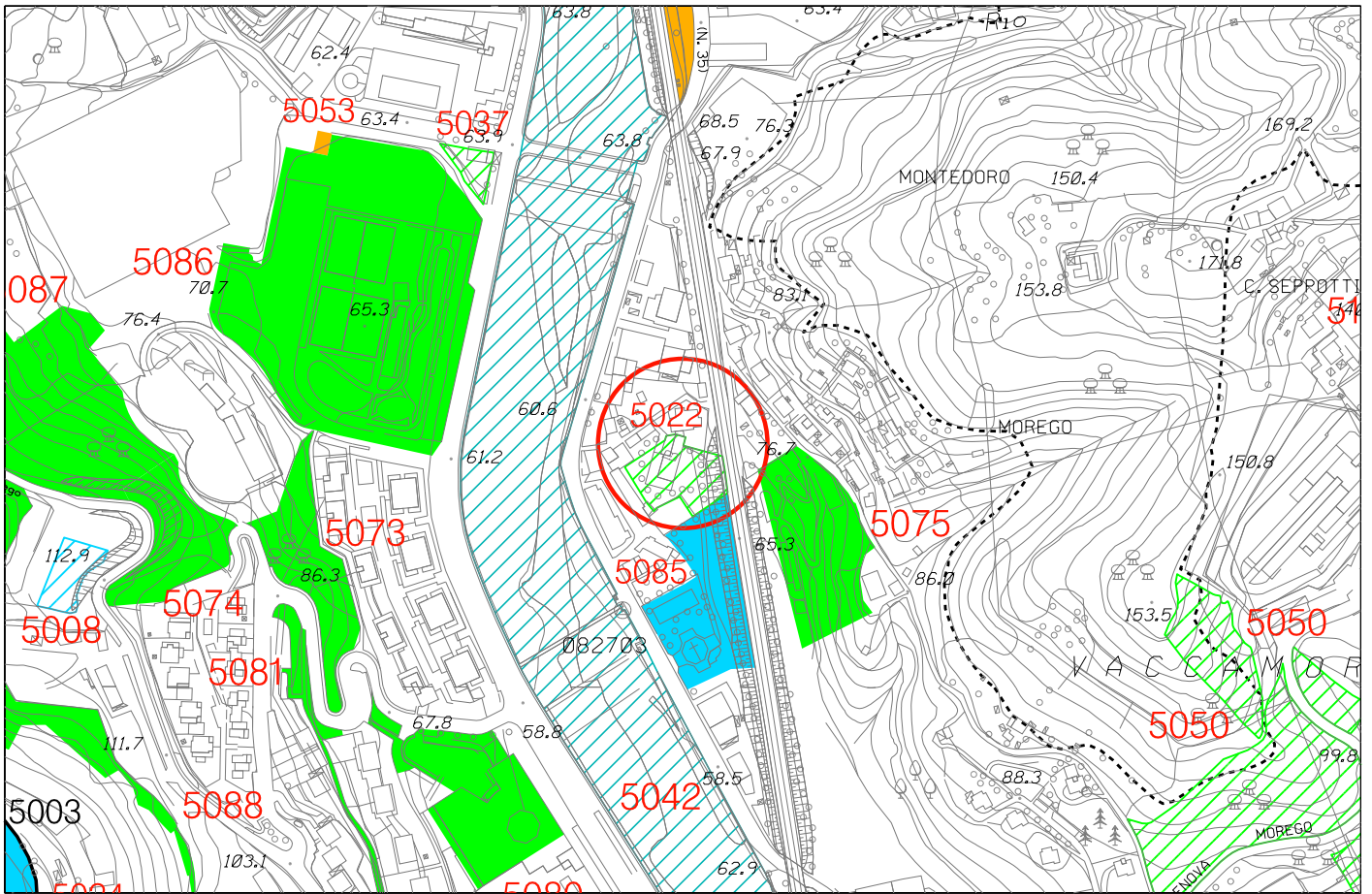


Stralcio P.U.C. Sistema dei Servizi Pubblici SIS-S modificato

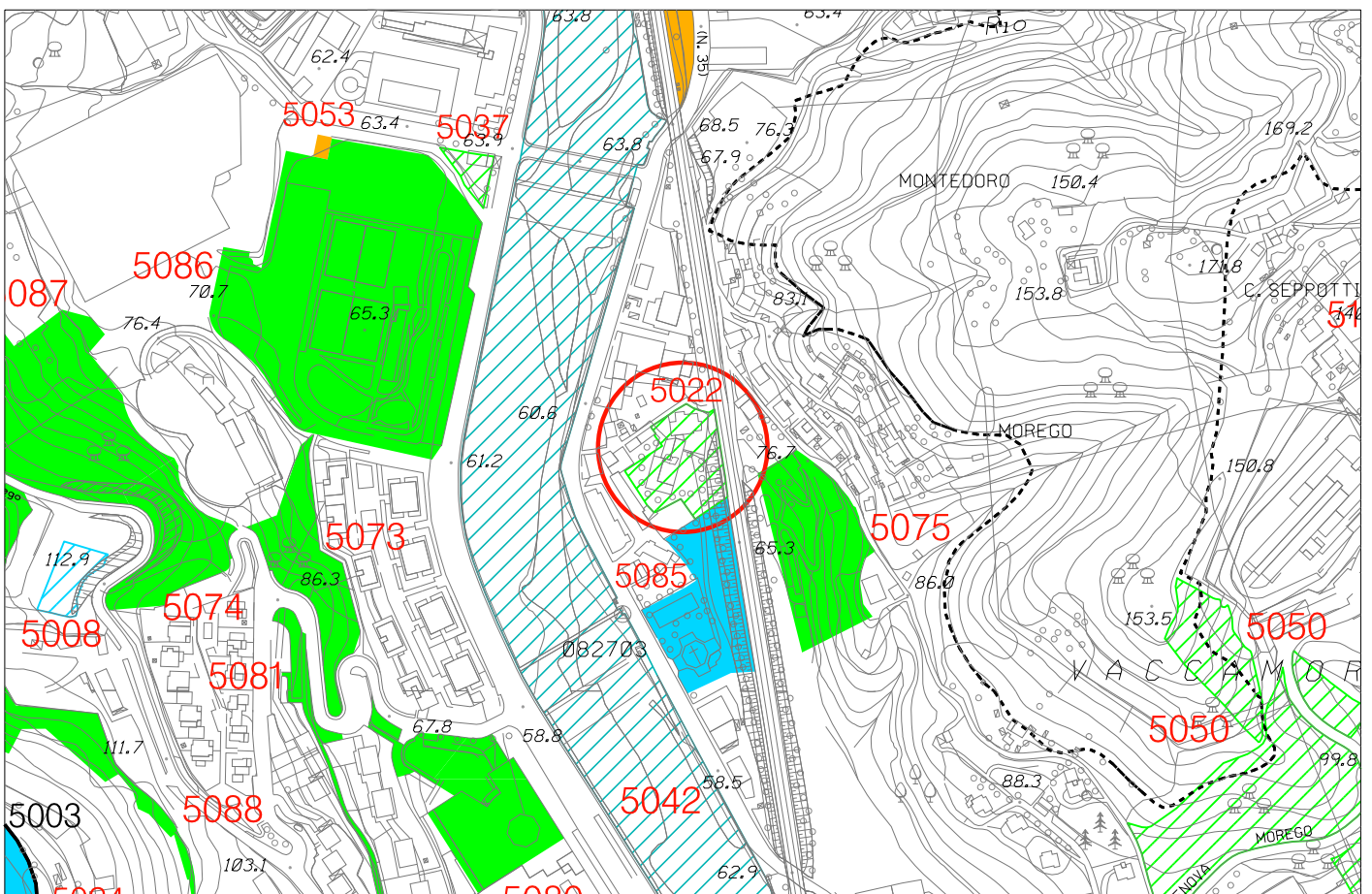






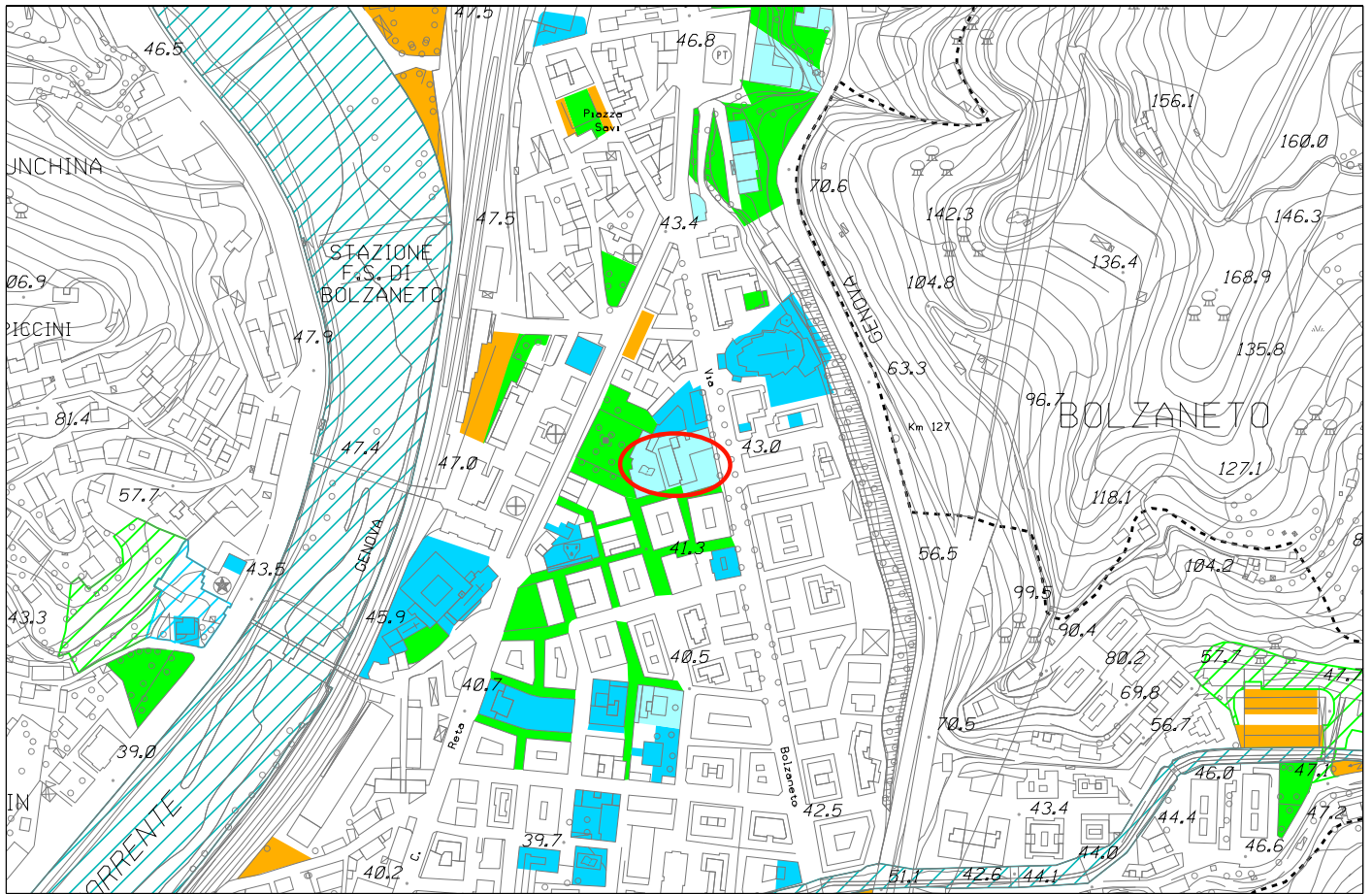


Stralcio P.U.C. Sistema dei Servizi Pubblici SIS-S - adottato con D.C.C. 92 del 7/12/2011

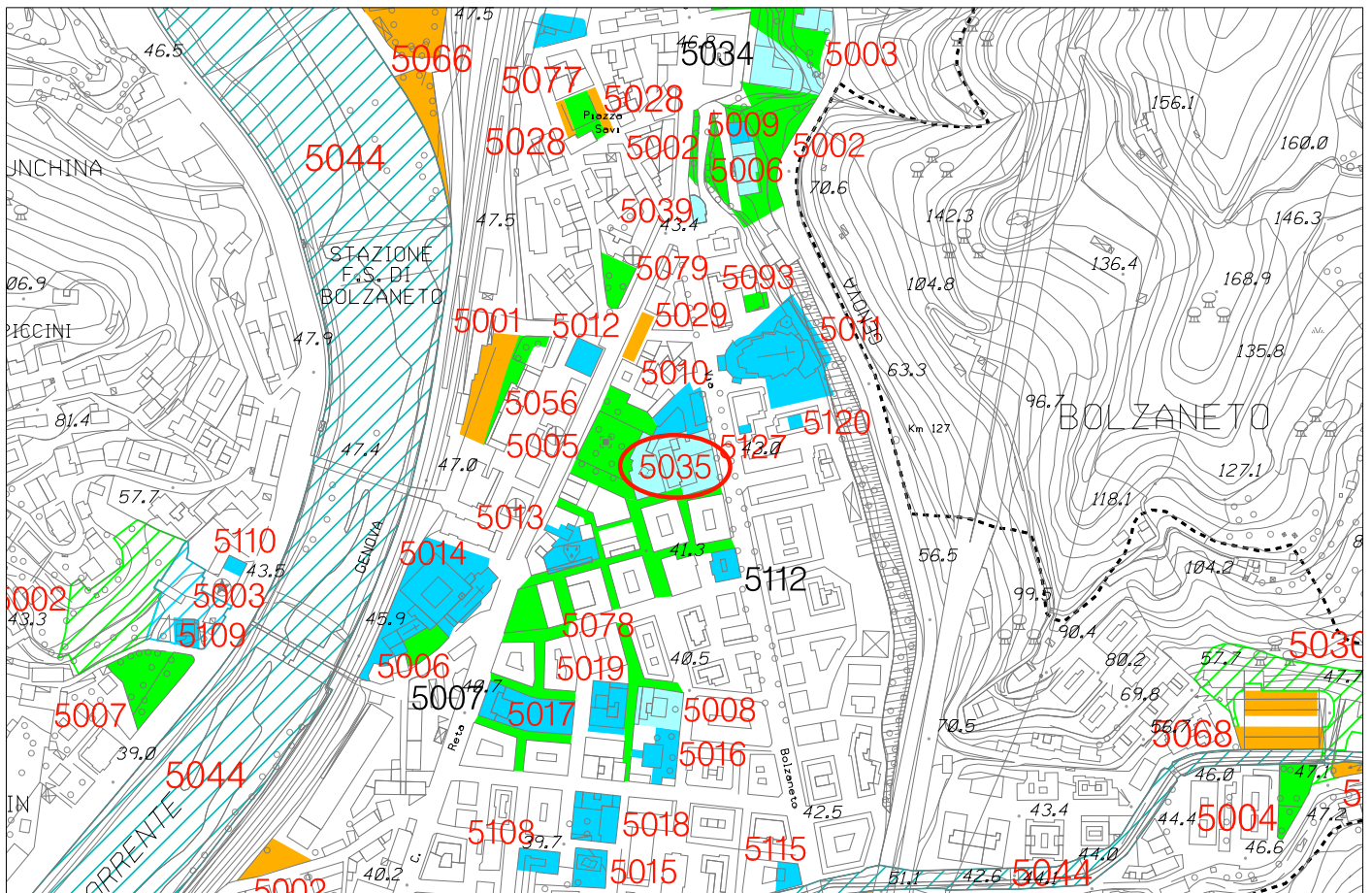


Stralcio P.U.C. Sistema dei Servizi Pubblici SIS-S modificato



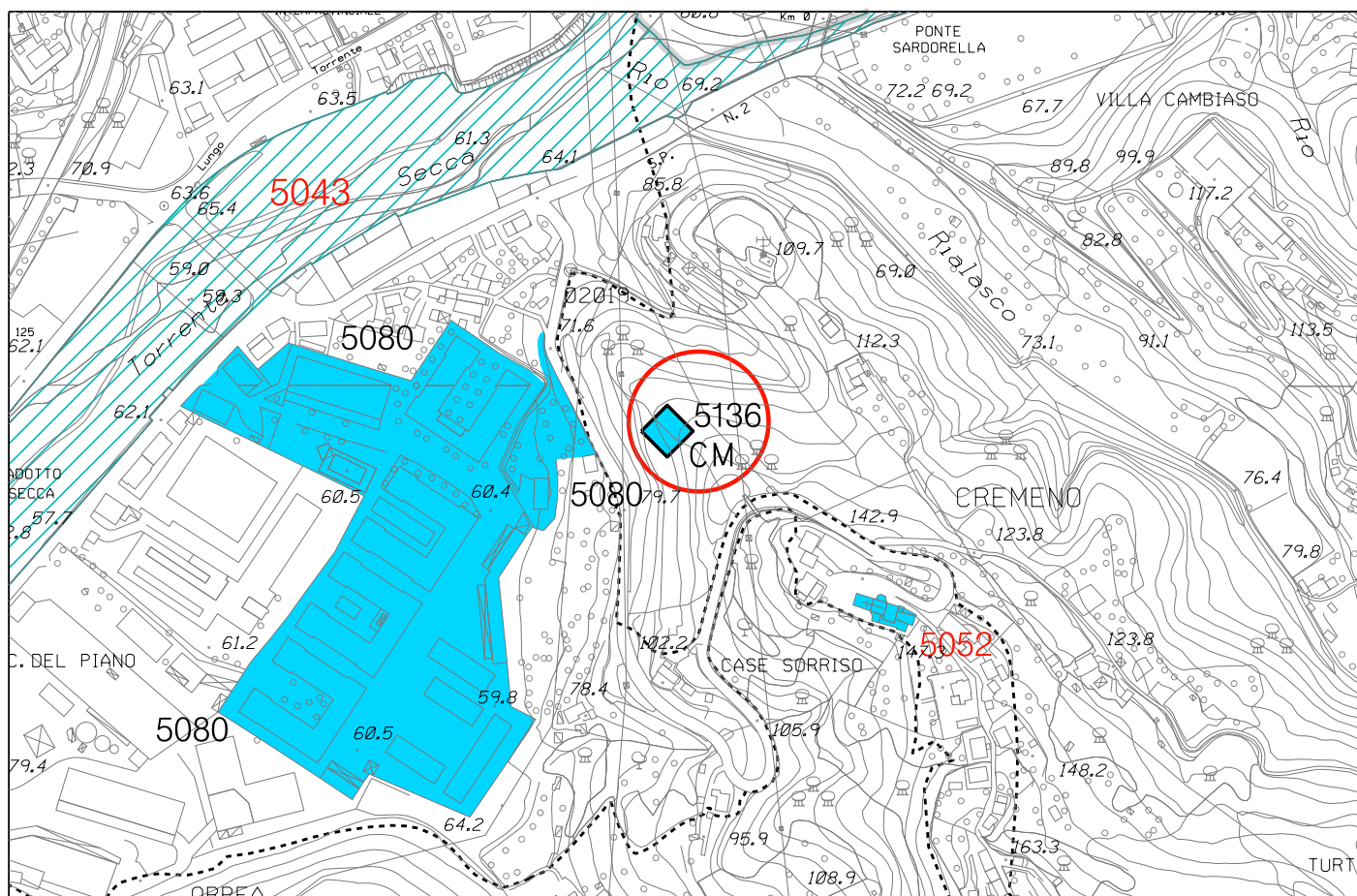


Stralcio P.U.C. Sistema dei Servizi Pubblici SIS-S - adottato con D.C.C. 92 del 7/12/2011

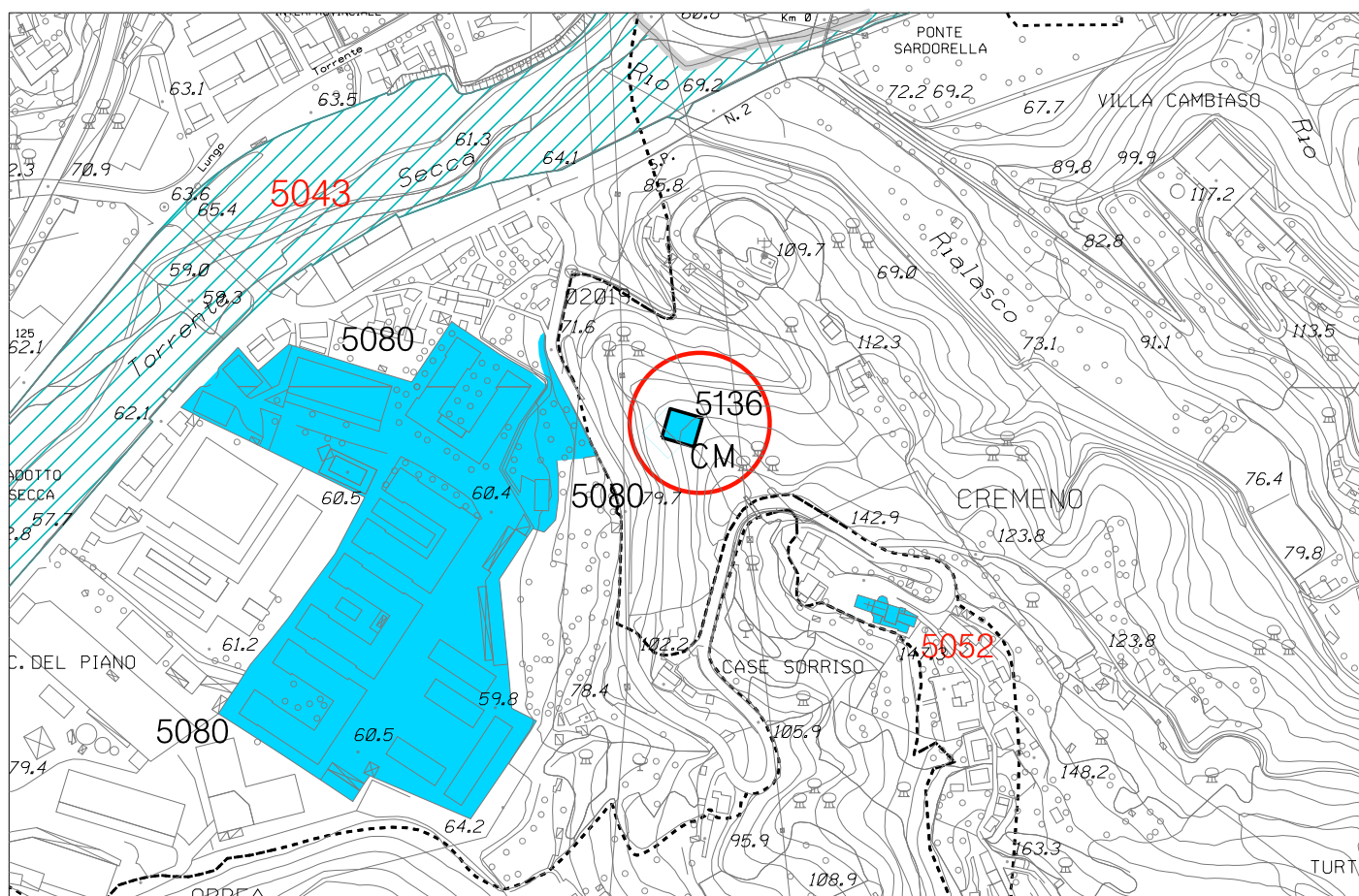


Stralcio P.U.C. Sistema dei Servizi Pubblici SIS-S modificato



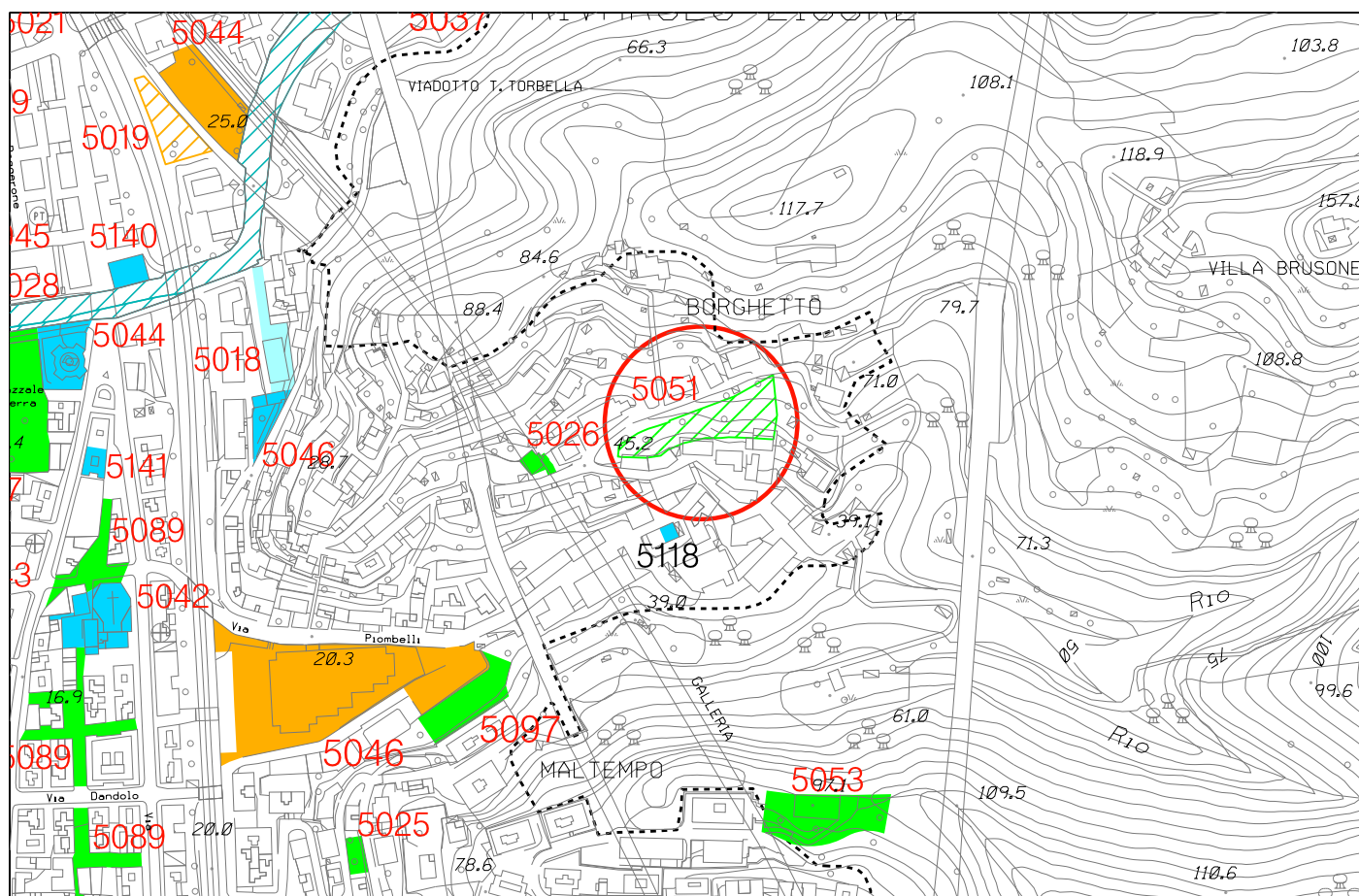


Stralcio P.U.C. Sistema dei Servizi Pubblici SIS-S - adottato con D.C.C. 92 del 7/12/2011

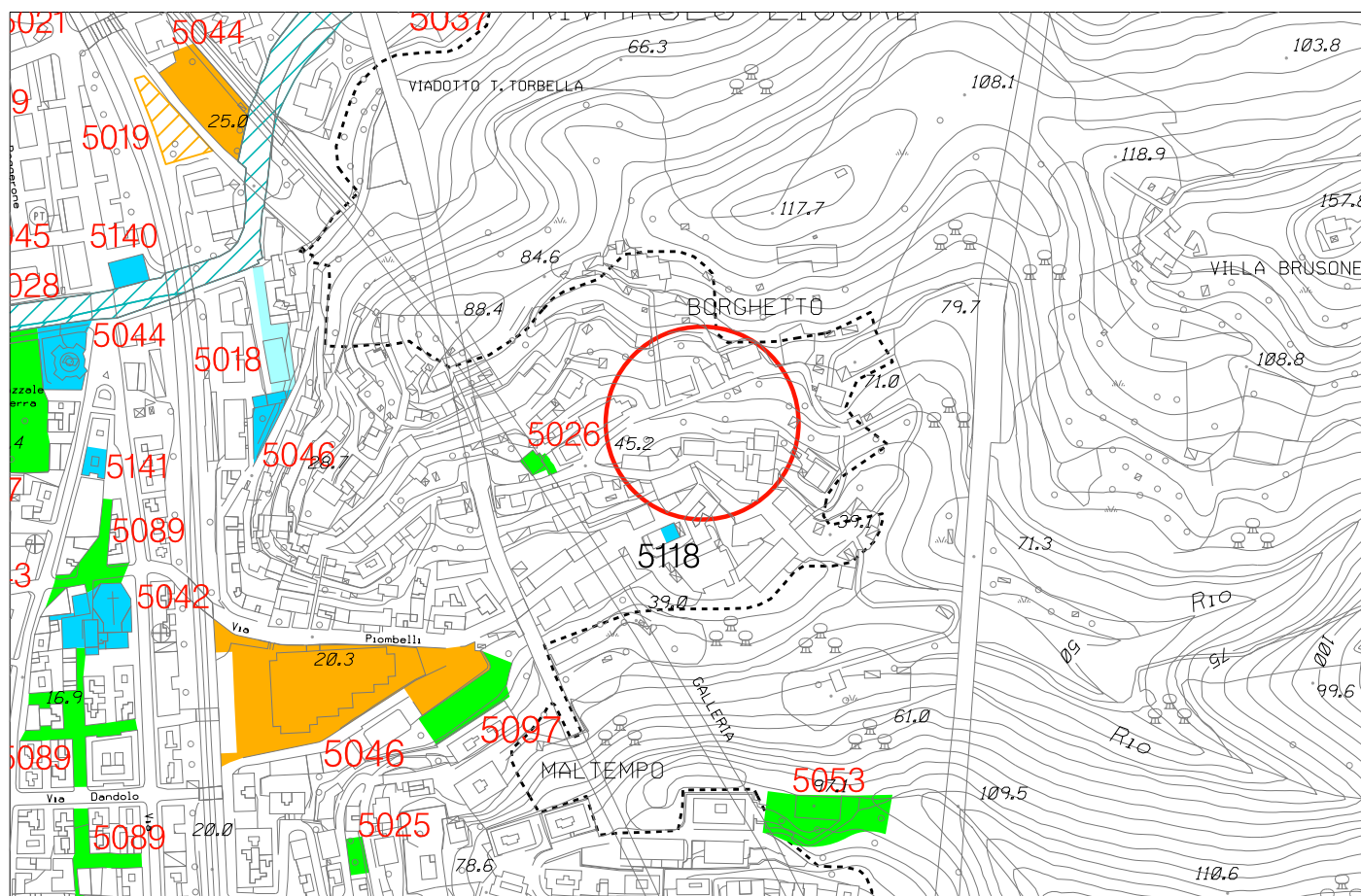


Stralcio P.U.C. Sistema dei Servizi Pubblici SIS-S modificato



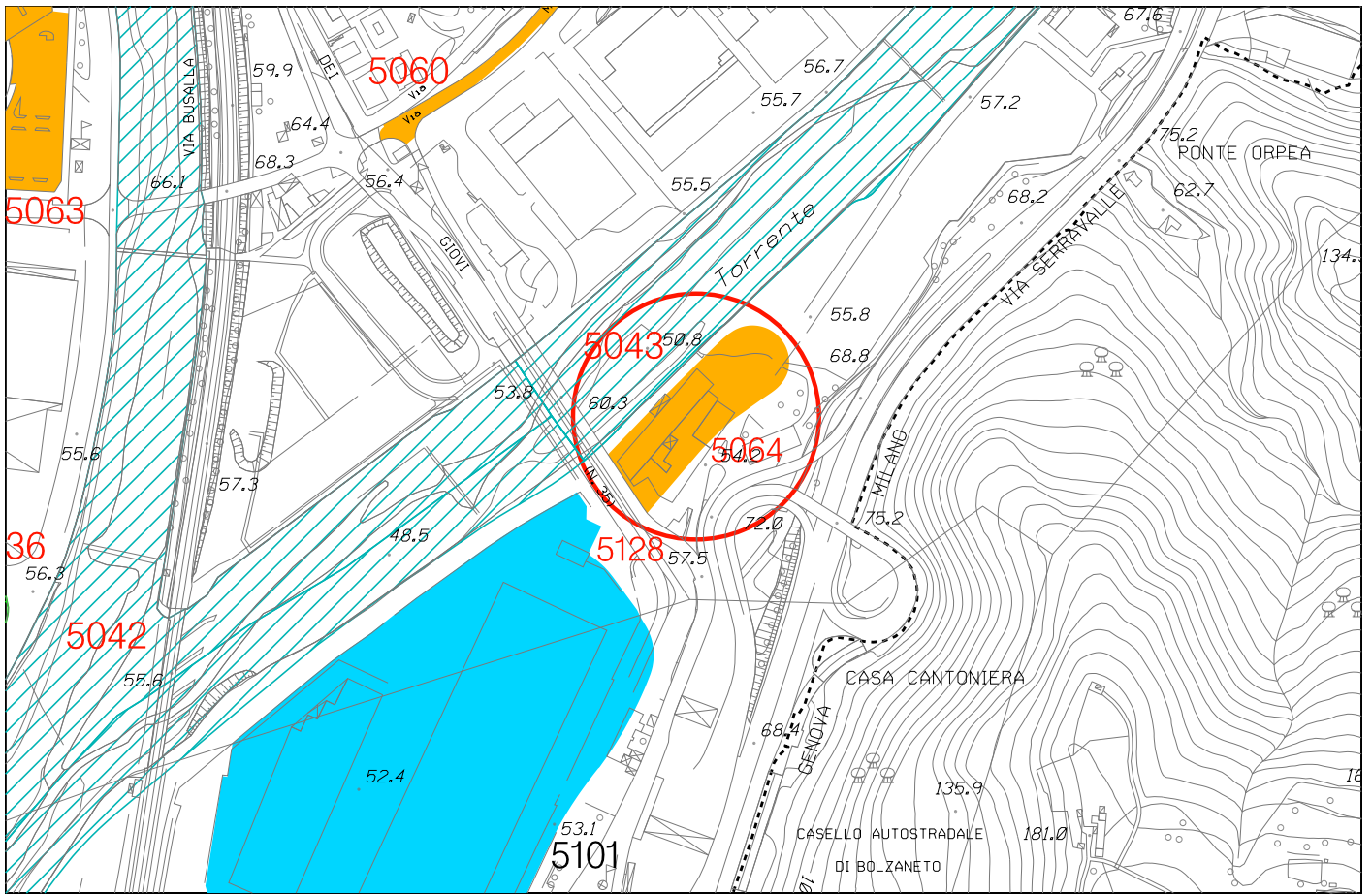


Stralcio P.U.C. Sistema dei Servizi Pubblici SIS-S - adottato con D.C.C. 92 del 7/12/2011

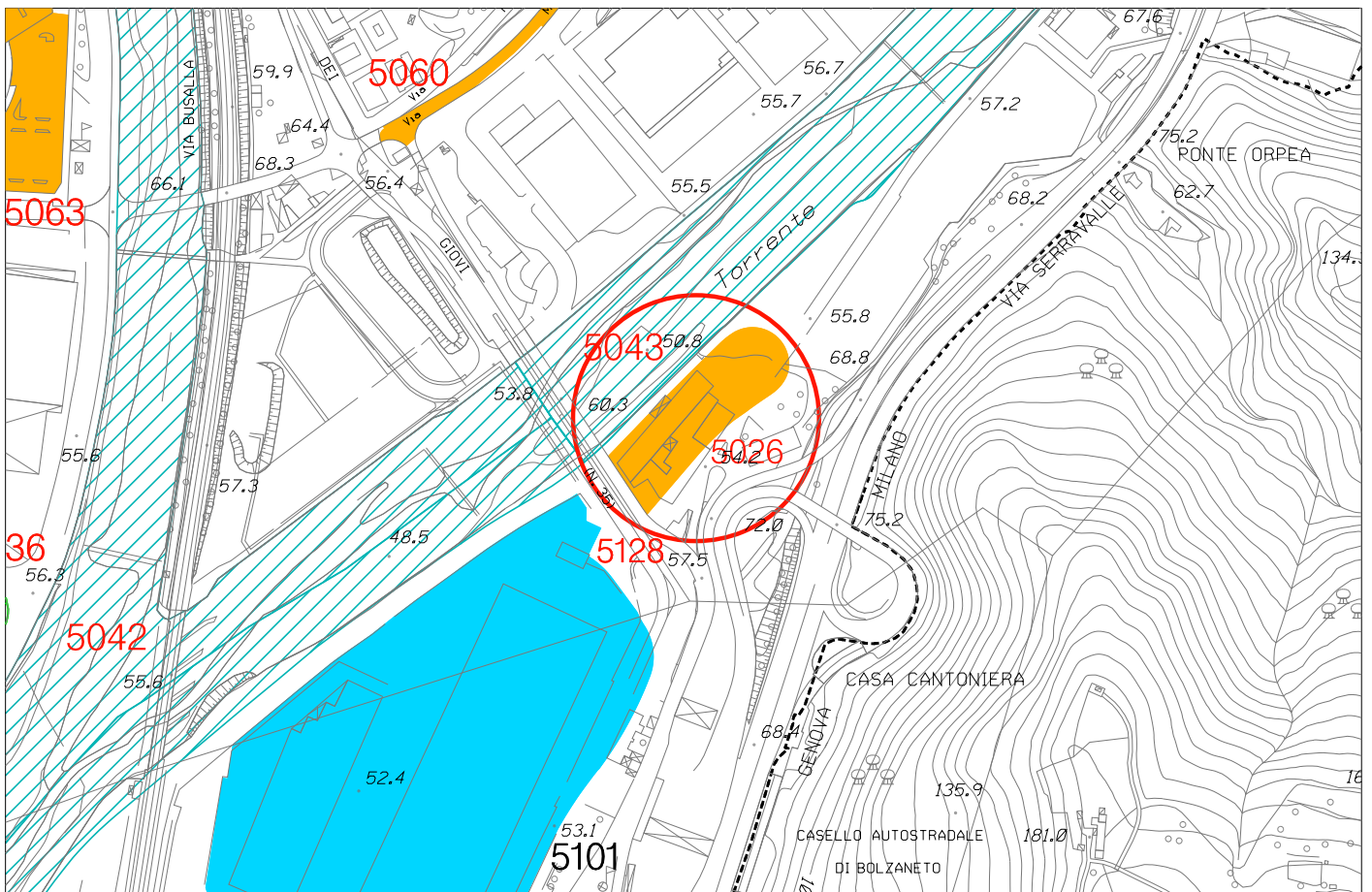


Stralcio P.U.C. Sistema dei Servizi Pubblici SIS-S modificato



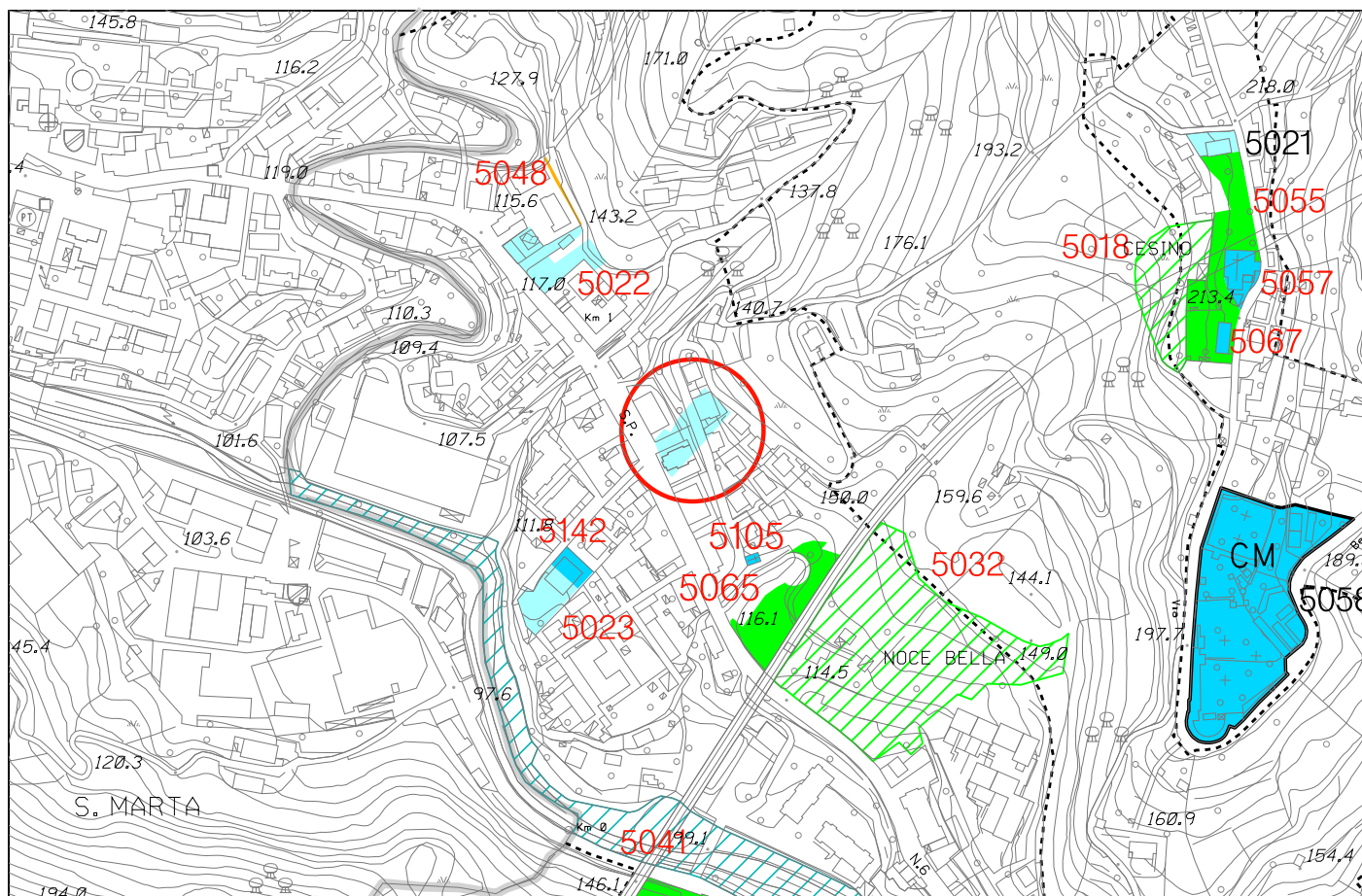


Stralcio P.U.C. Sistema dei Servizi Pubblici SIS-S - adottato con D.C.C. 92 del 7/12/2011

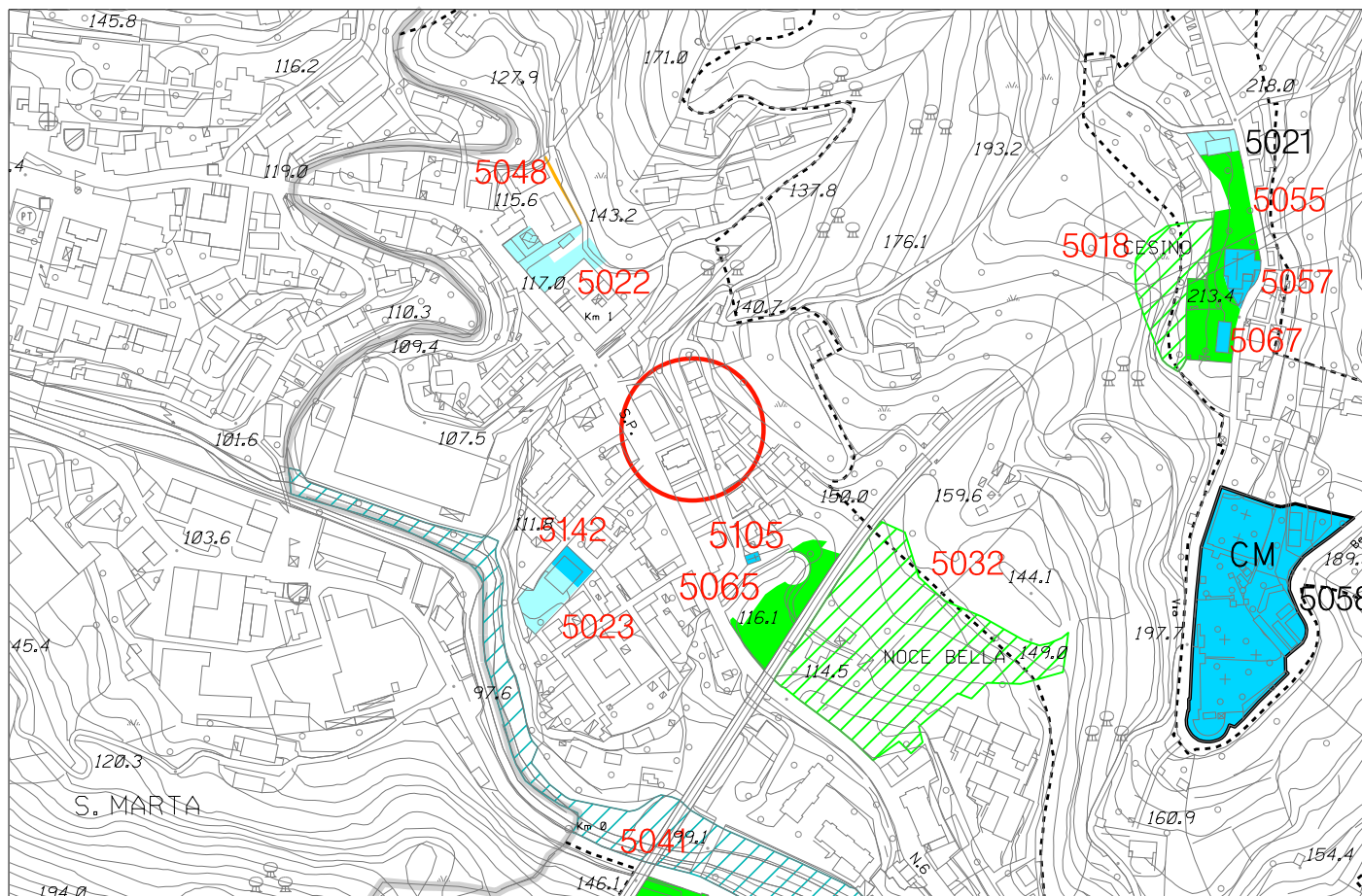


Stralcio P.U.C. Sistema dei Servizi Pubblici SIS-S modificato



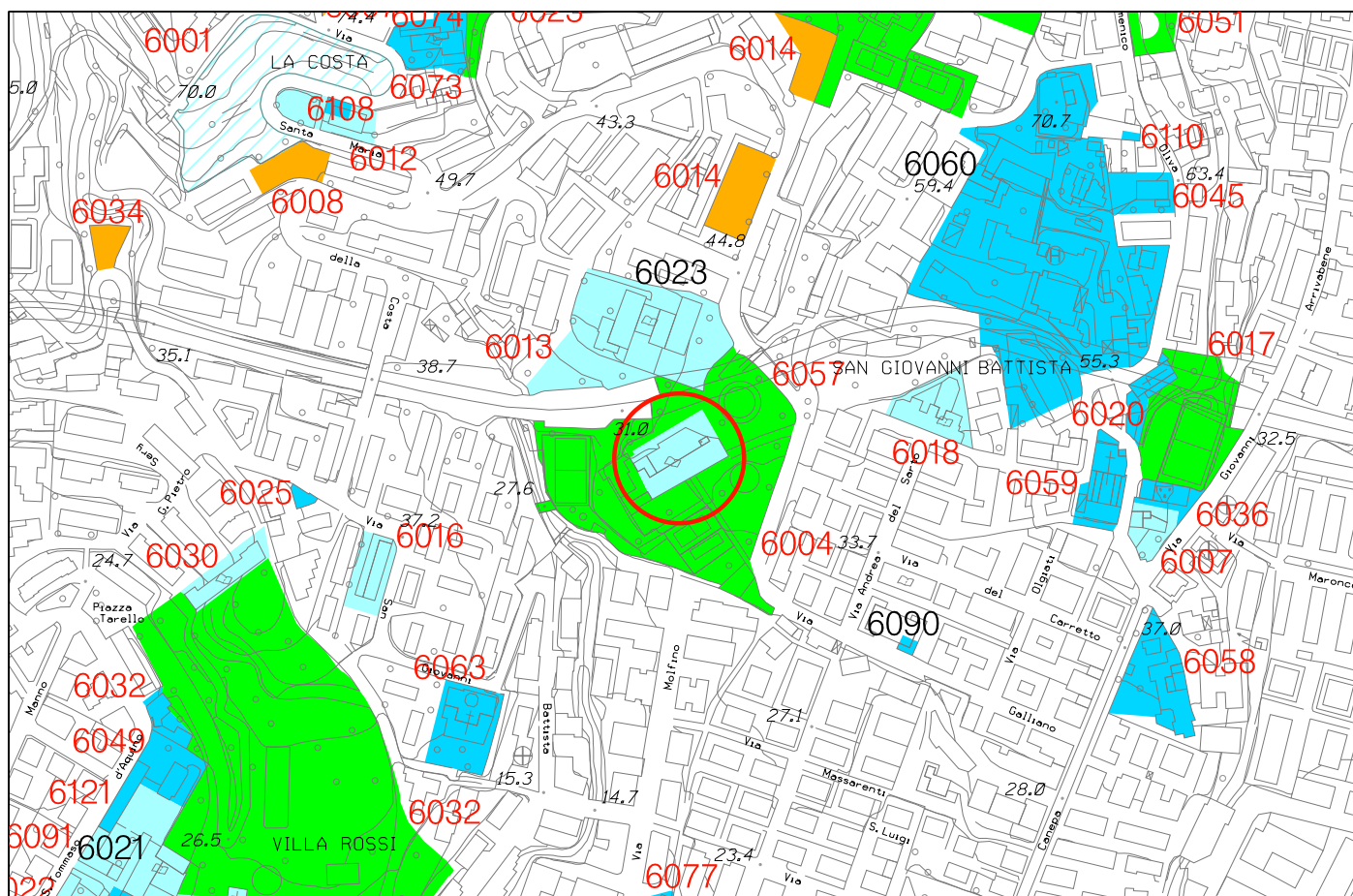


Stralcio P.U.C. Sistema dei Servizi Pubblici SIS-S - adottato con D.C.C. 92 del 7/12/2011

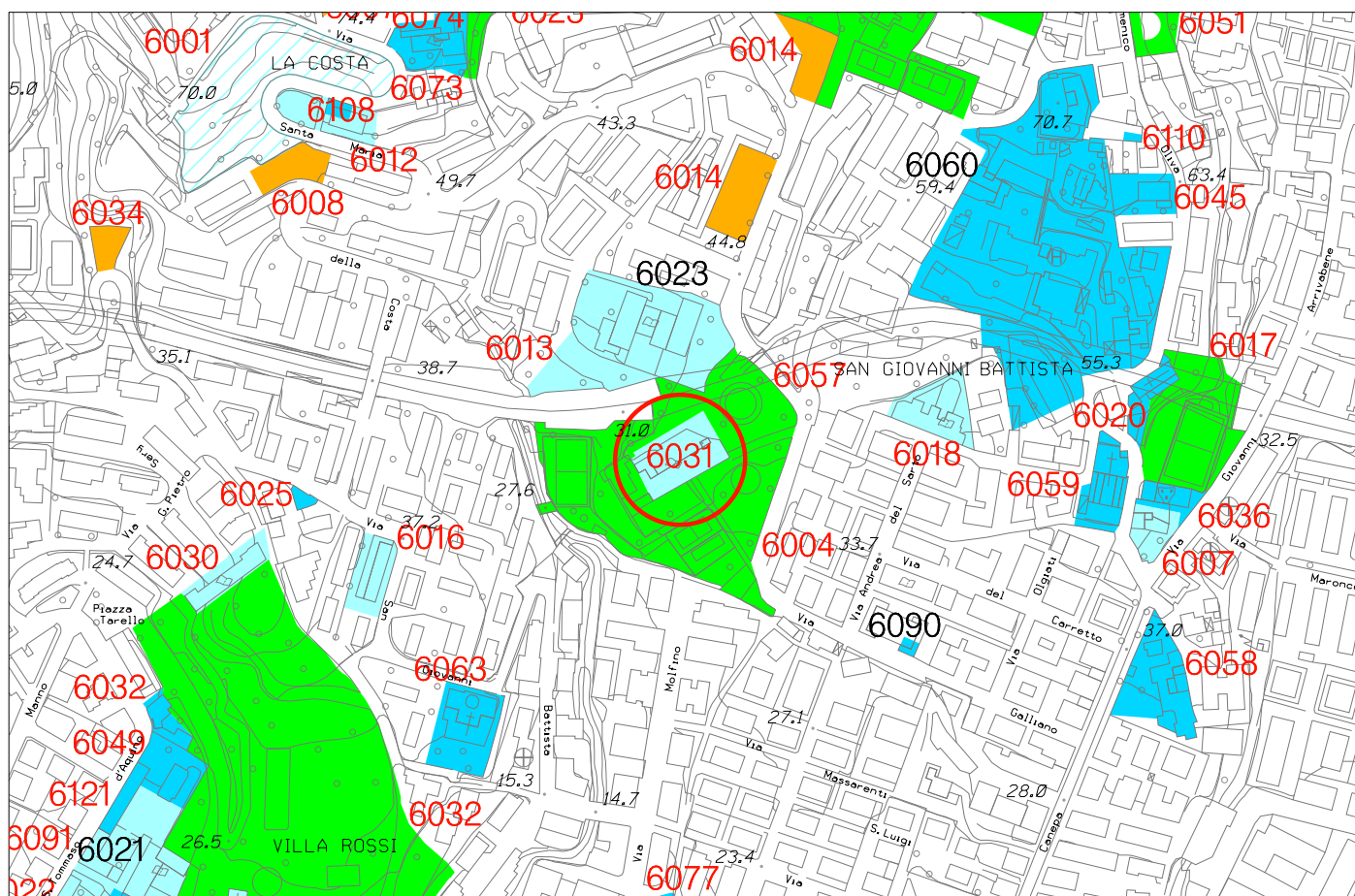


Stralcio P.U.C. Sistema dei Servizi Pubblici SIS-S modificato



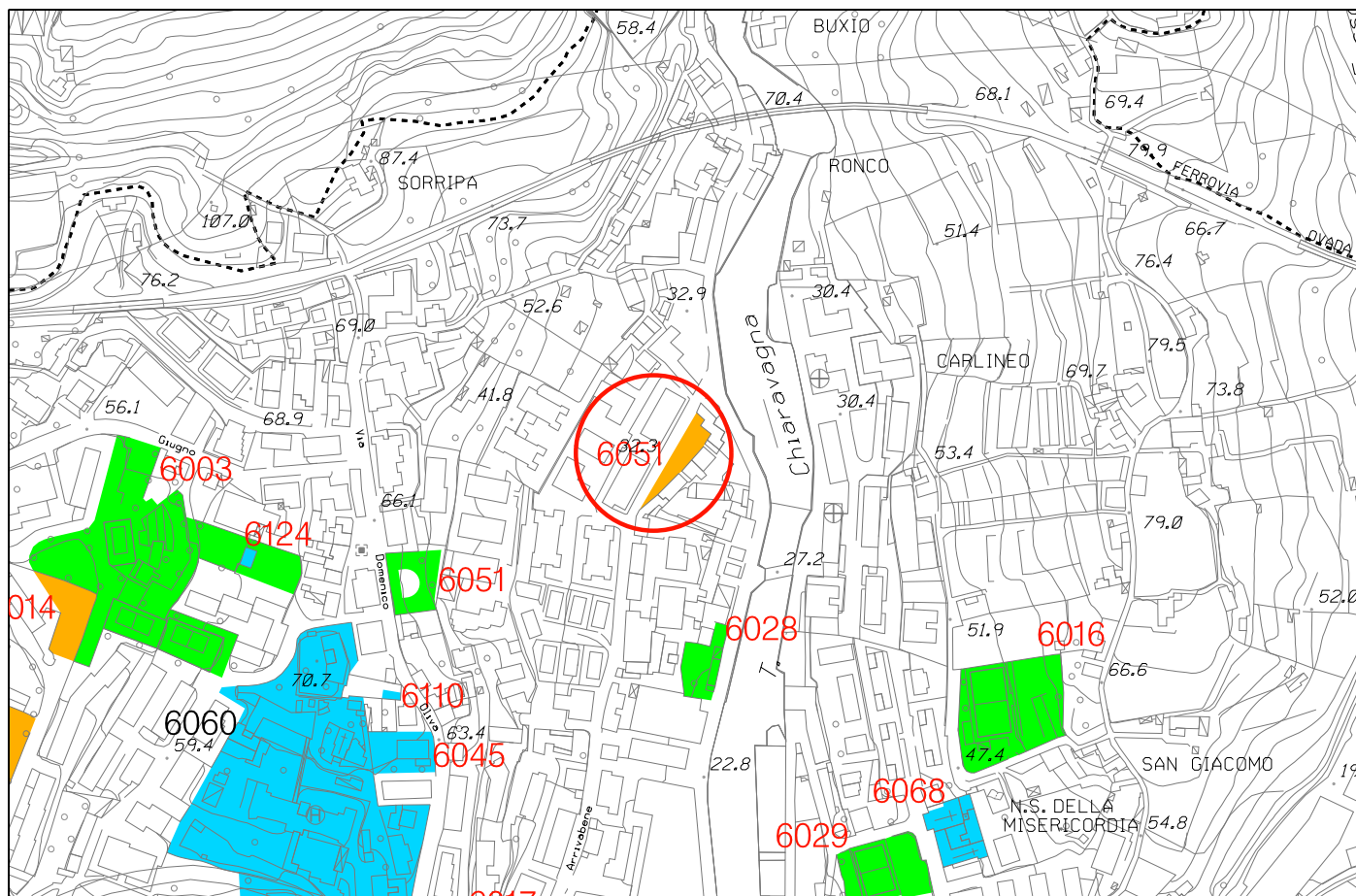


Stralcio P.U.C. Sistema dei Servizi Pubblici SIS-S - adottato con D.C.C. 92 del 7/12/2011

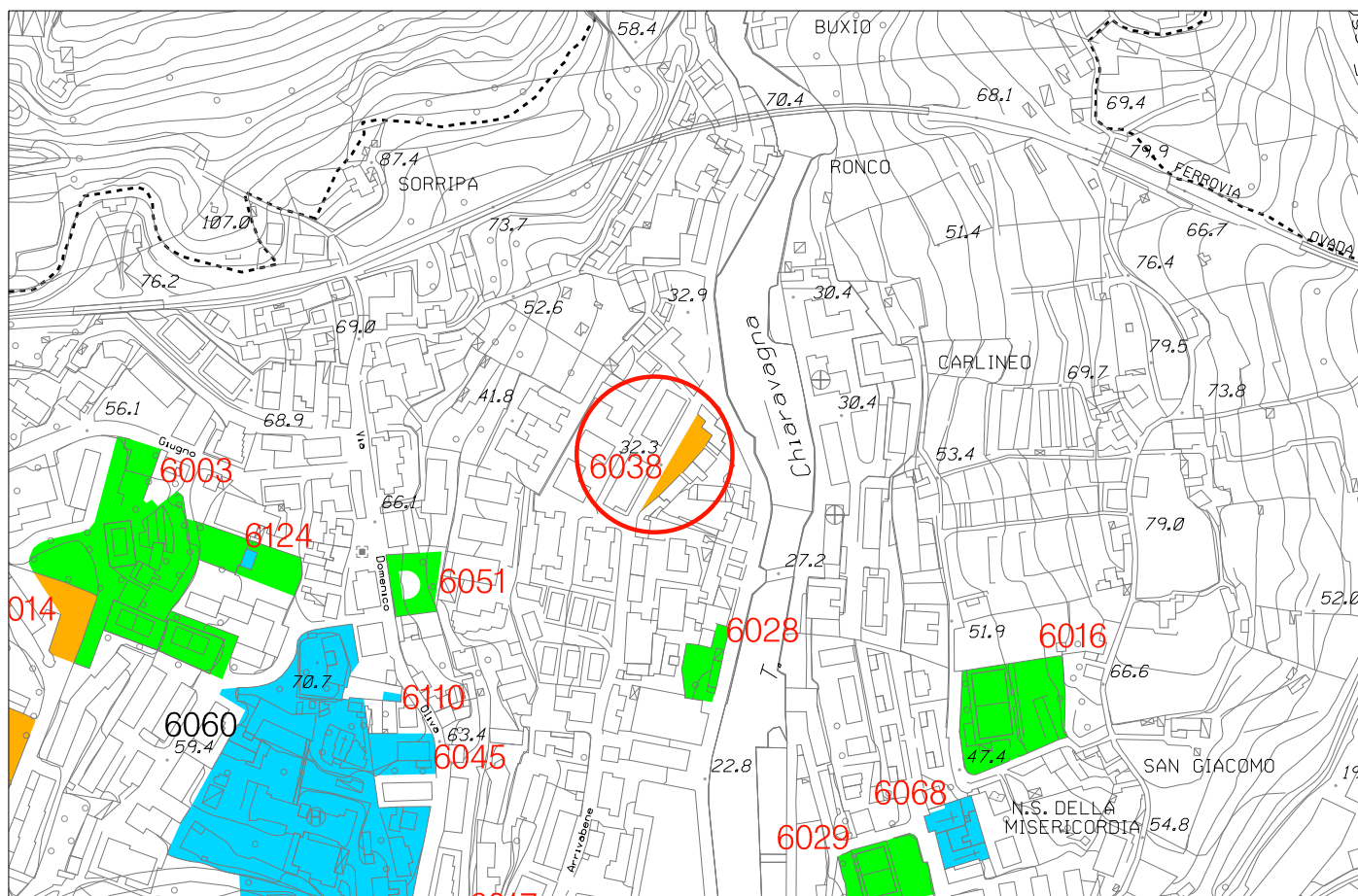


Stralcio P.U.C. Sistema dei Servizi Pubblici SIS-S modificato



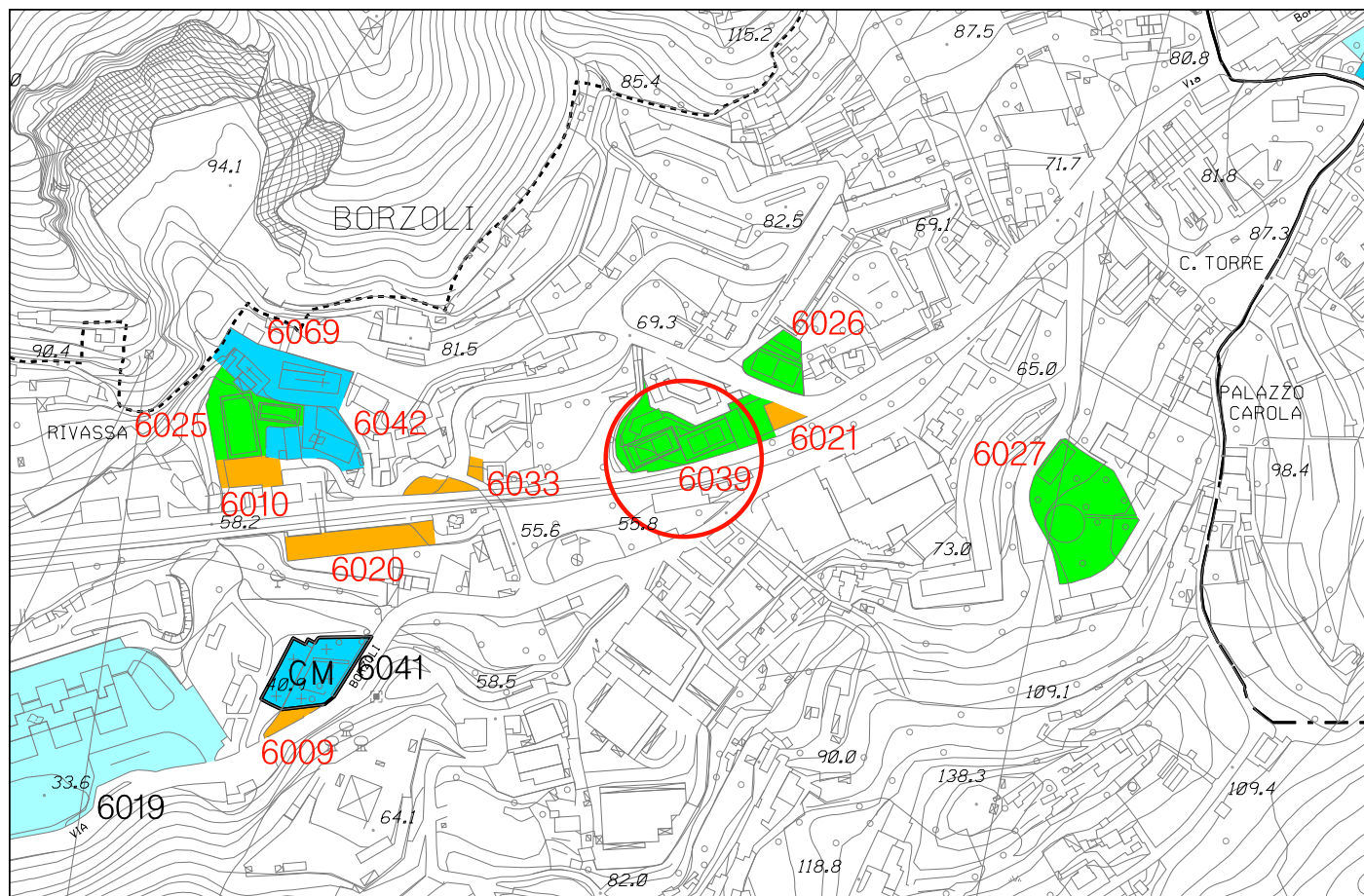


Stralcio P.U.C. Sistema dei Servizi Pubblici SIS-S - adottato con D.C.C. 92 del 7/12/2011

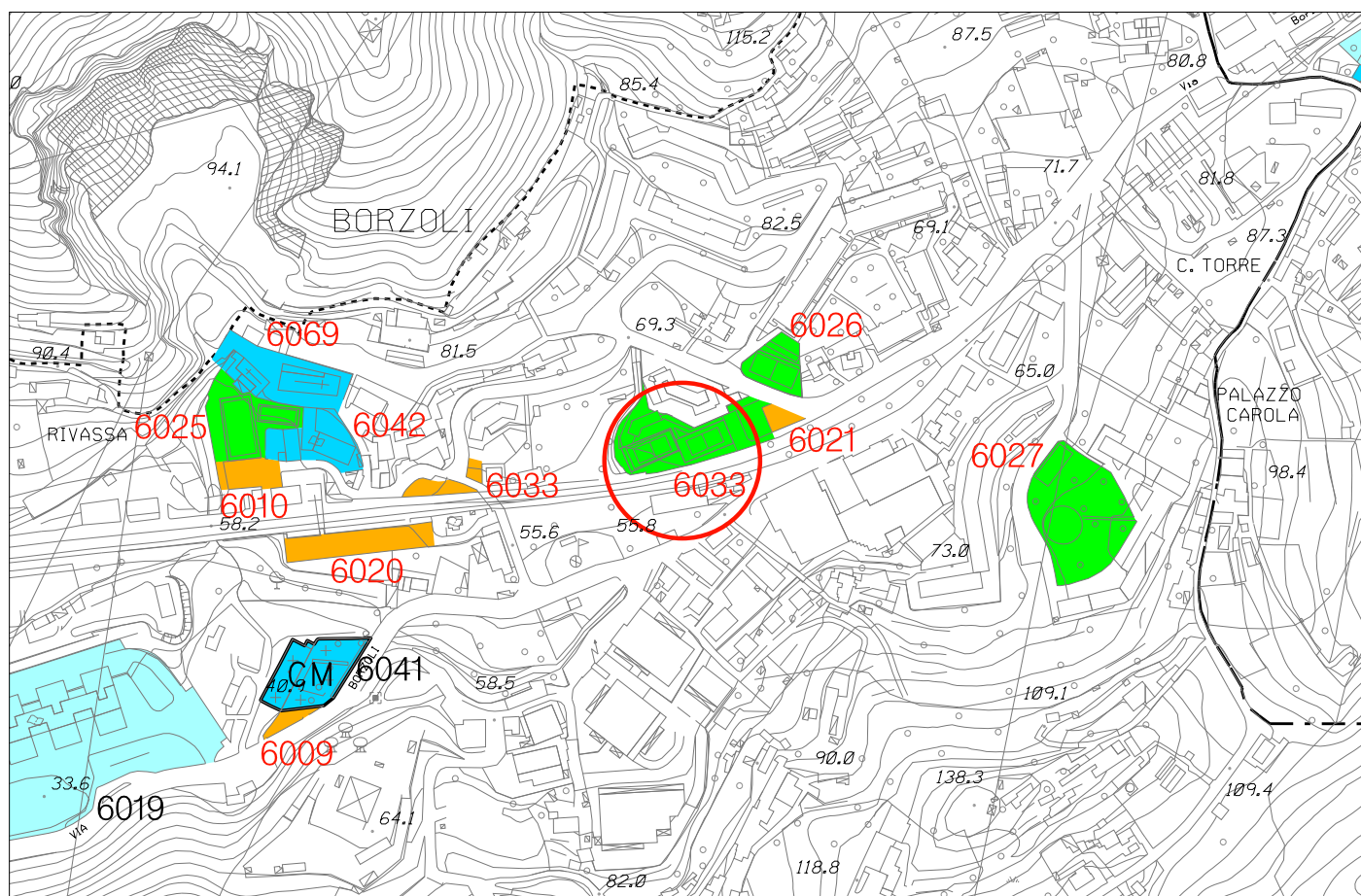


Stralcio P.U.C. Sistema dei Servizi Pubblici SIS-S modificato



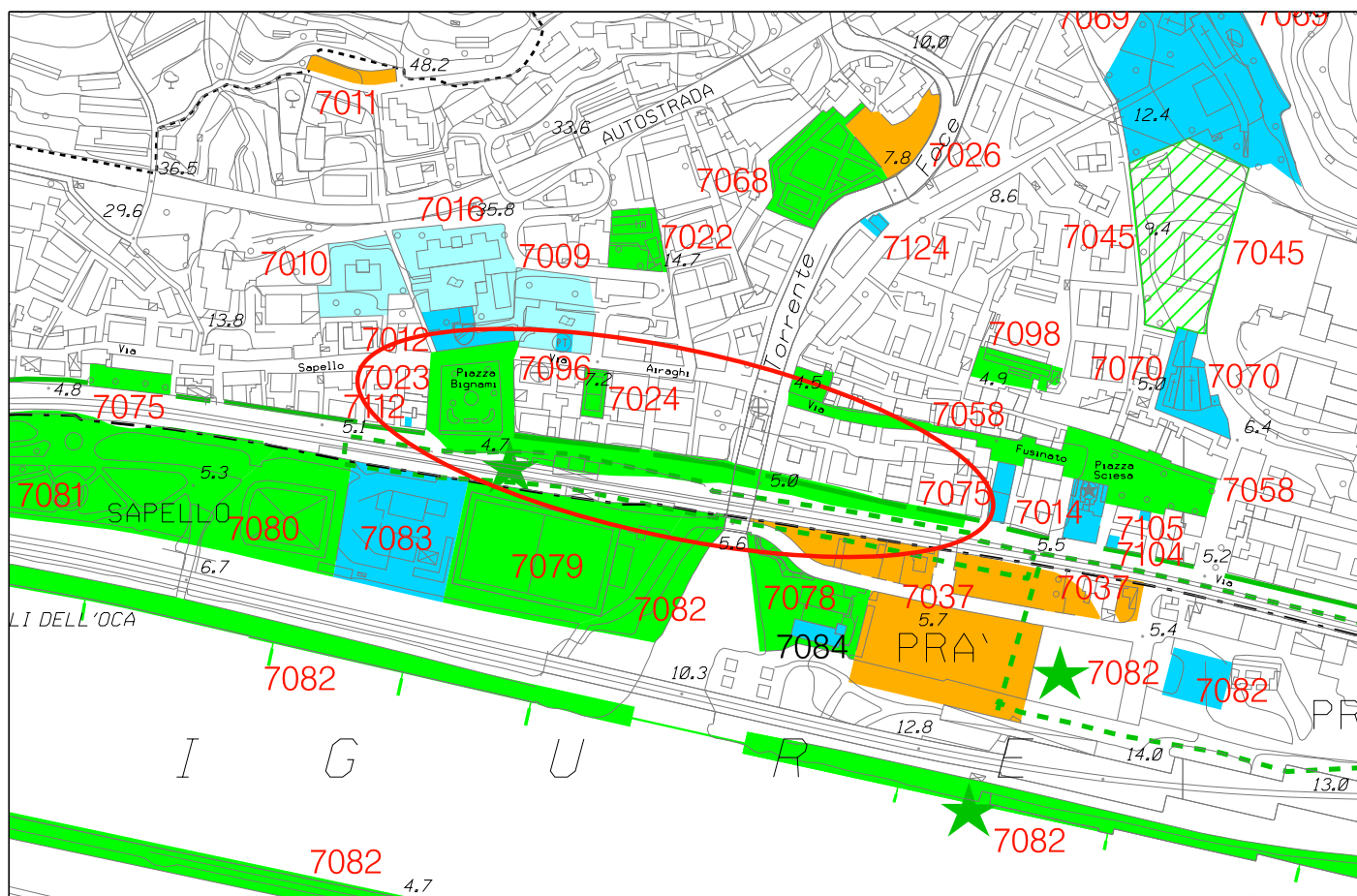


Stralcio P.U.C. Sistema dei Servizi Pubblici SIS-S - adottato con D.C.C. 92 del 7/12/2011

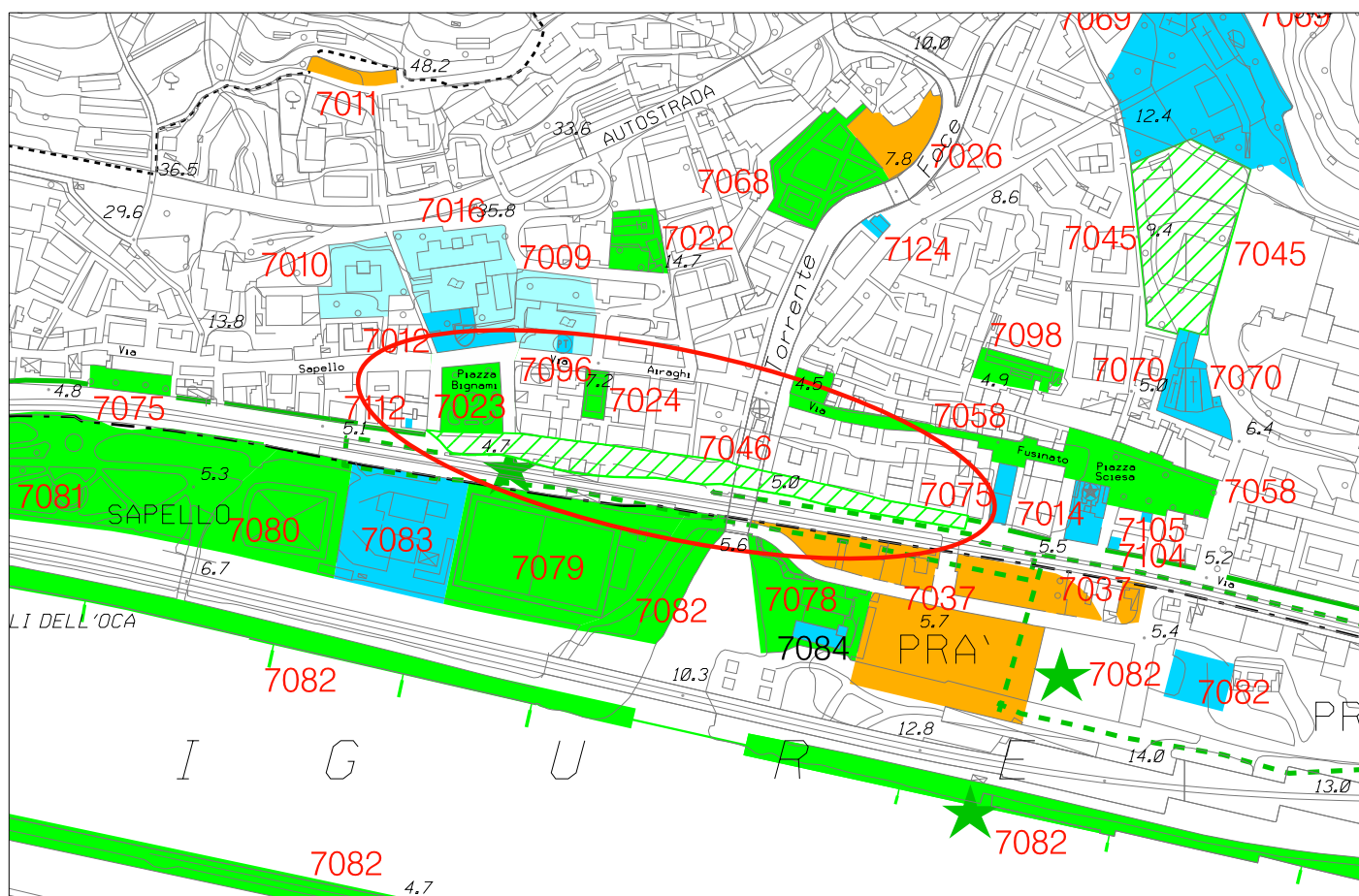


Stralcio P.U.C. Sistema dei Servizi Pubblici SIS-S modificato



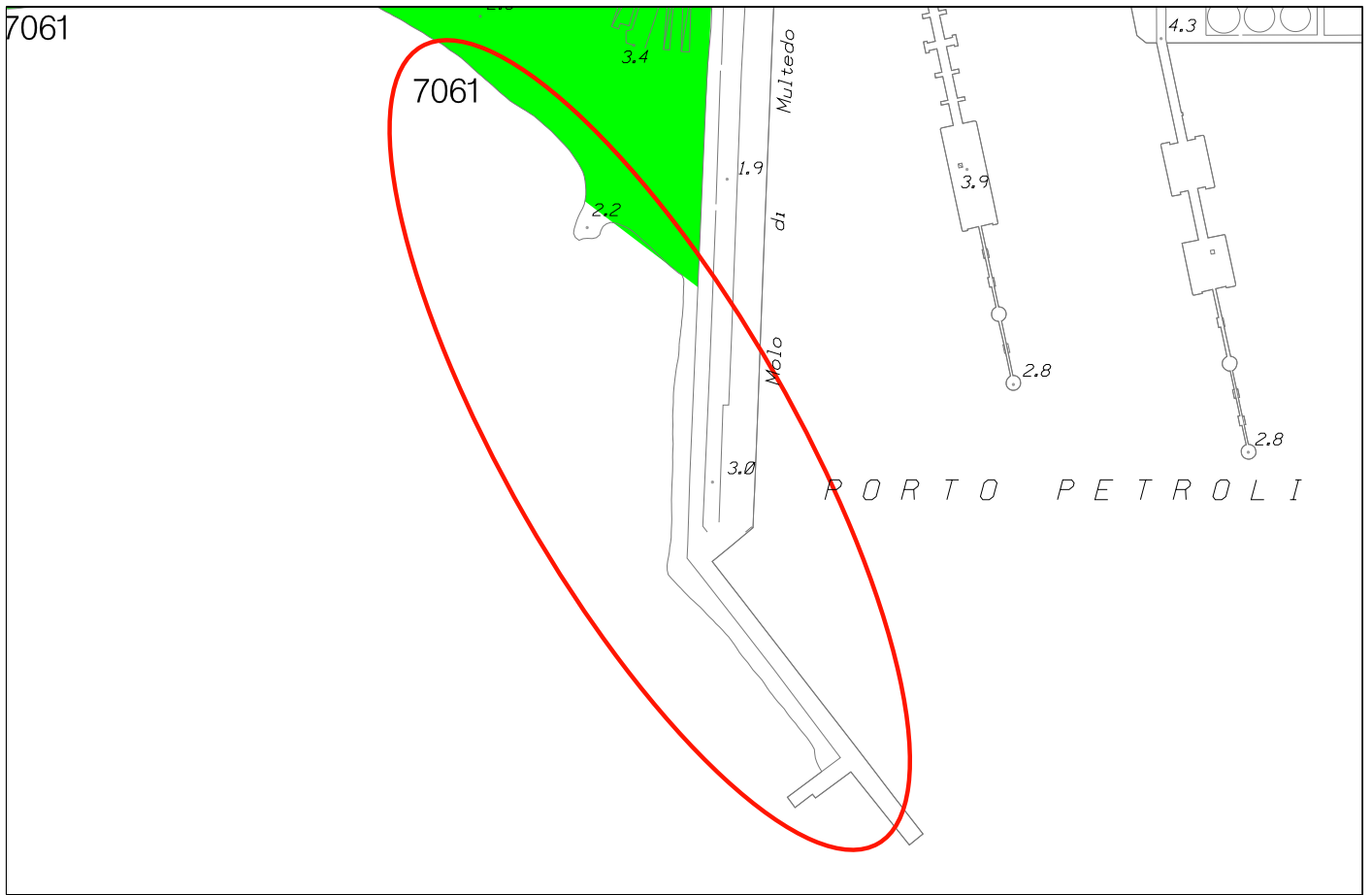


Stralcio P.U.C. Sistema dei Servizi Pubblici SIS-S - adottato con D.C.C. 92 del 7/12/2011

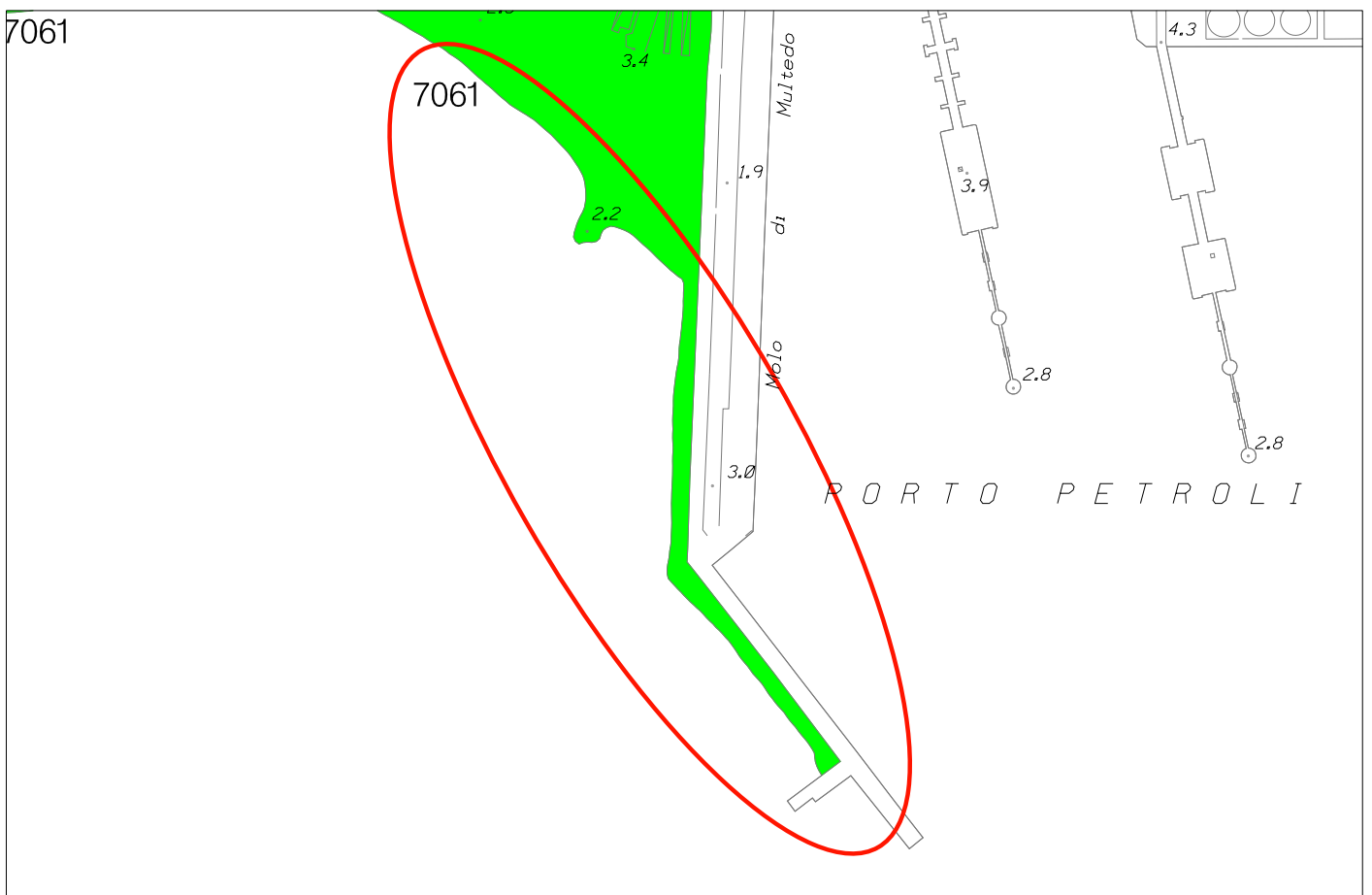


Stralcio P.U.C. Sistema dei Servizi Pubblici SIS-S modificato





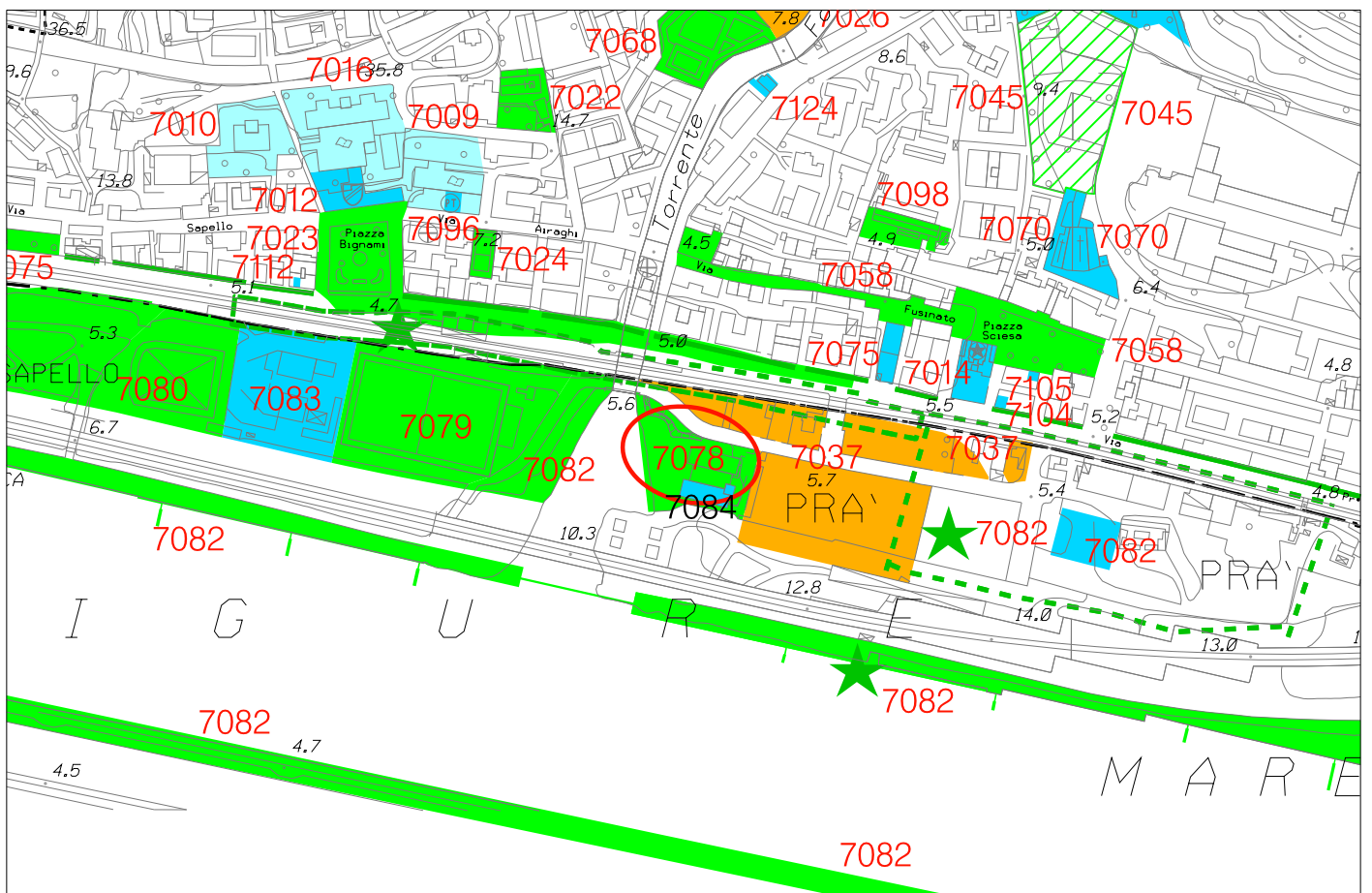
Stralcio P.U.C. Sistema dei Servizi Pubblici SIS-S - adottato con D.C.C. 92 del 7/12/2011



Stralcio P.U.C. Sistema dei Servizi Pubblici SIS-S modificato



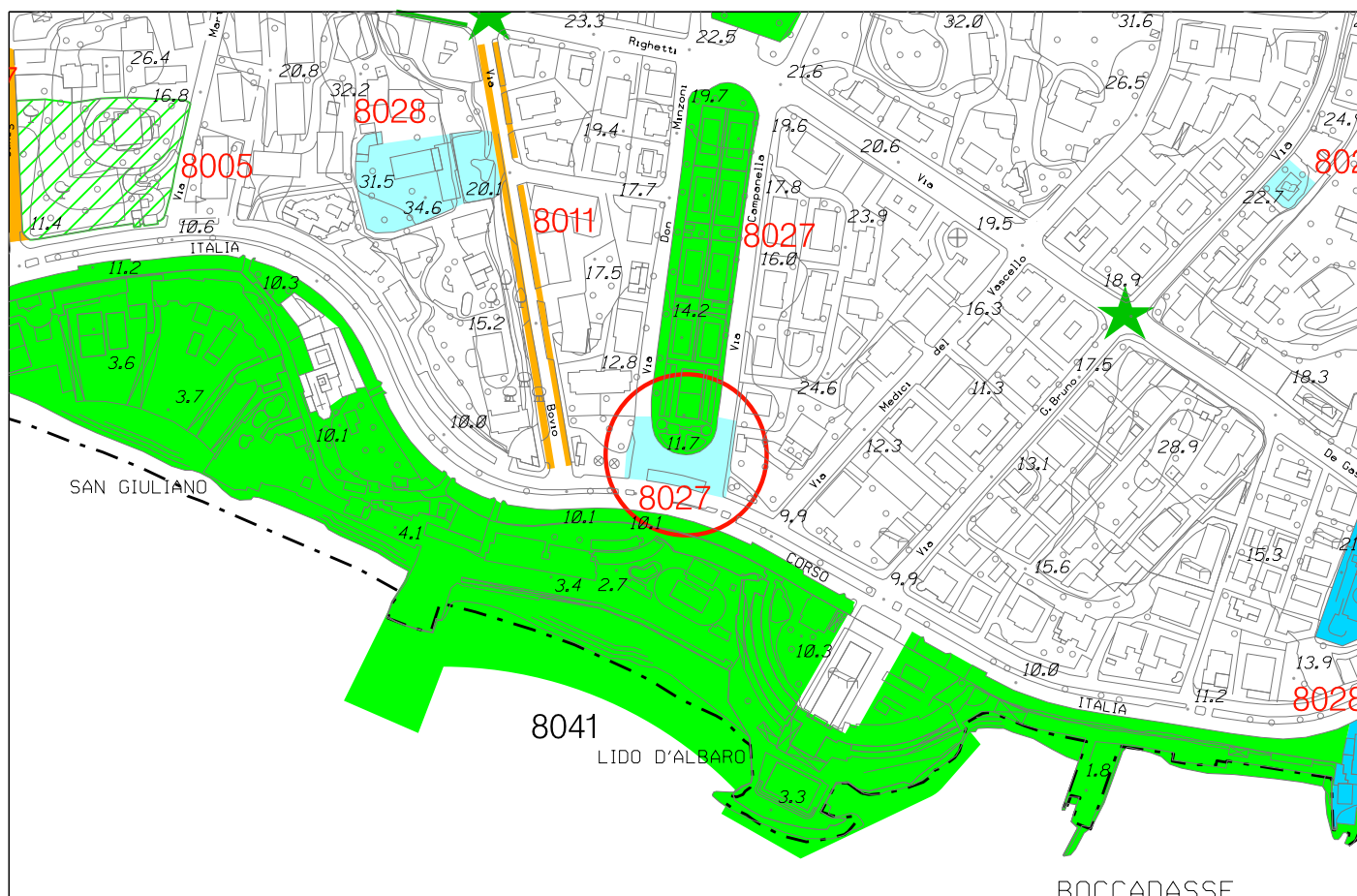
Stralcio P.U.C. Sistema dei Servizi Pubblici SIS-S - adottato con D.C.C. 92 del 7/12/2011



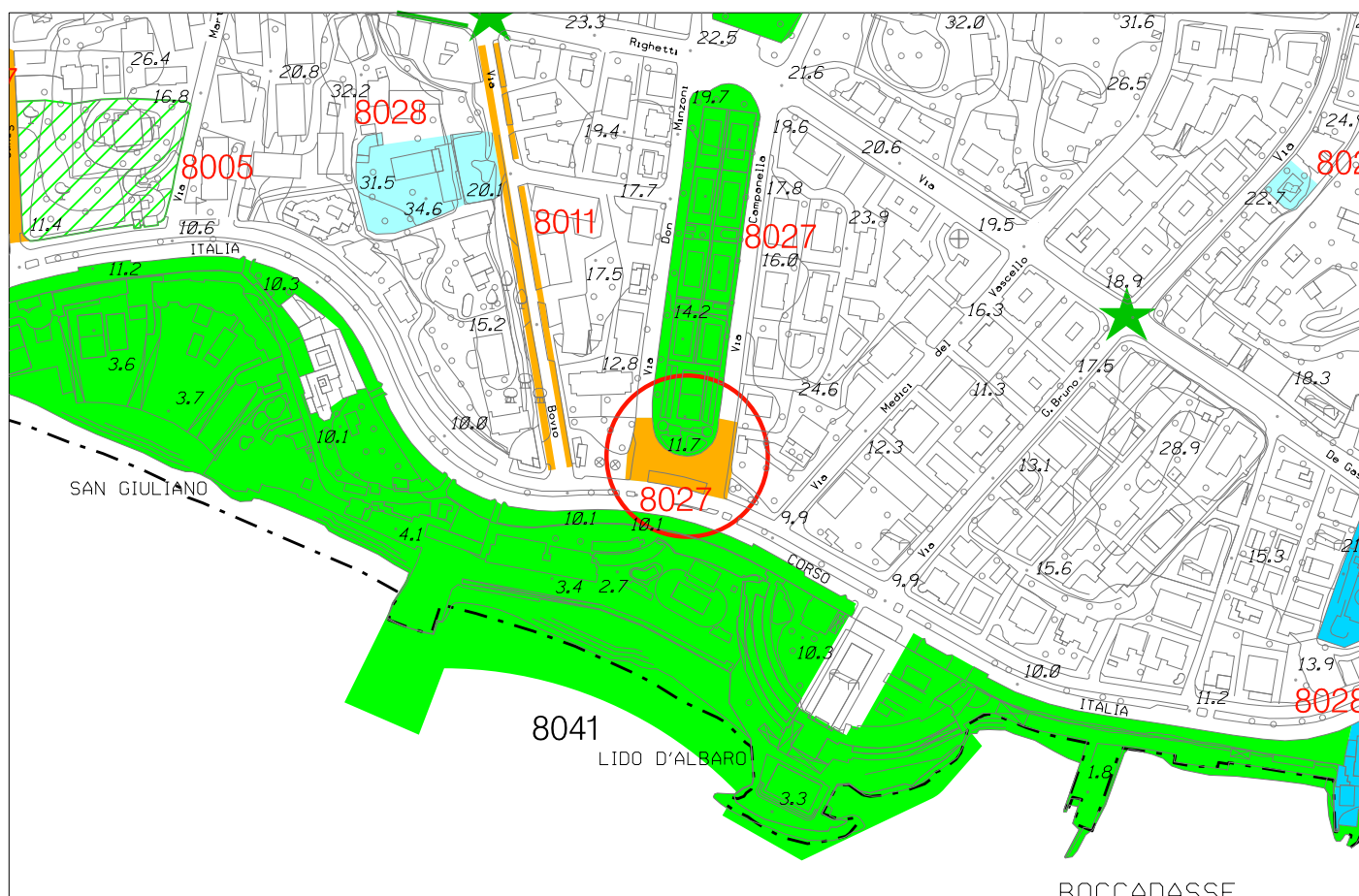
Stralcio P.U.C. Sistema dei Servizi Pubblici SIS-S modificato





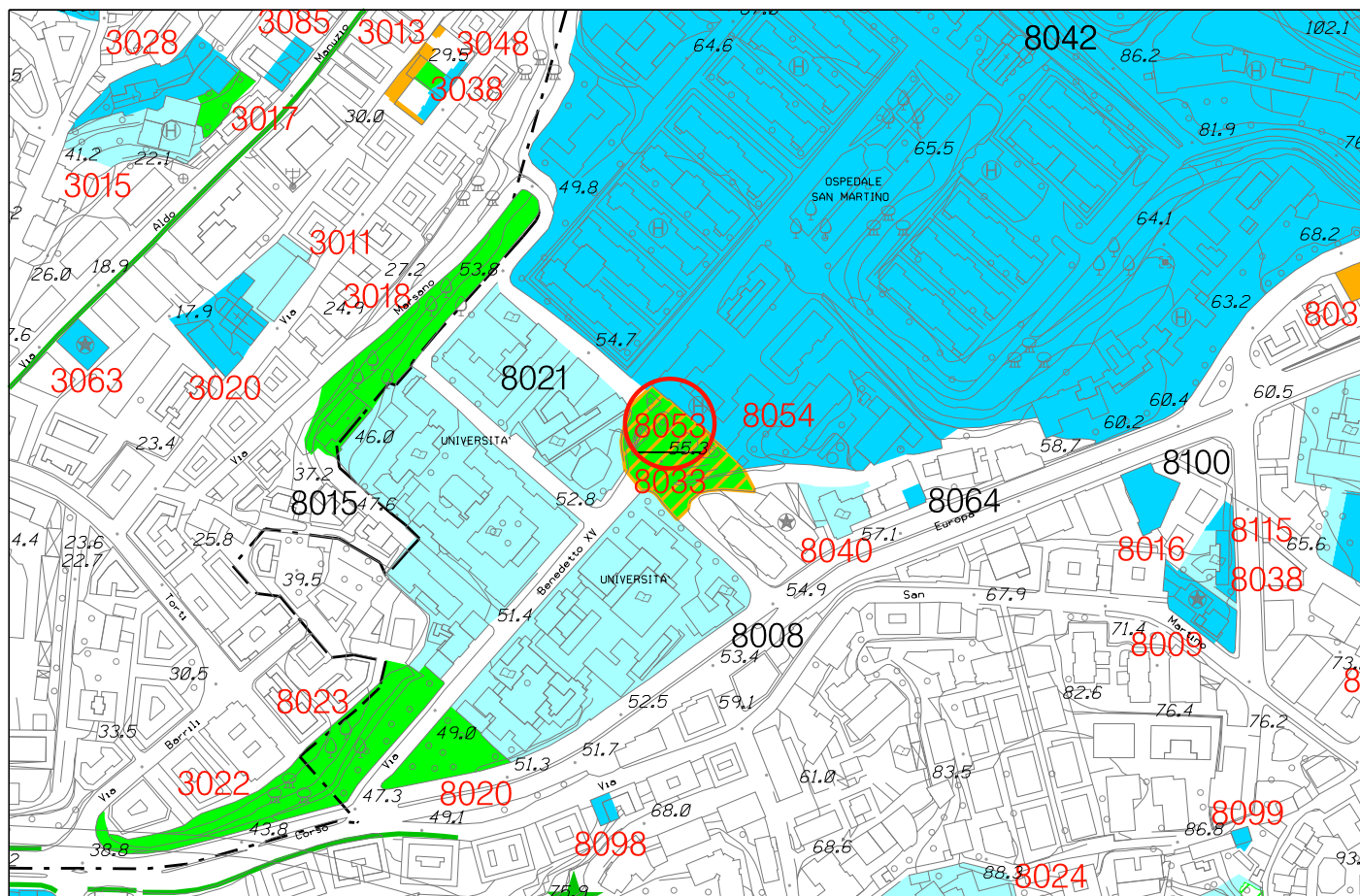


Stralcio P.U.C. Sistema dei Servizi Pubblici SIS-S - adottato con D.C.C. 92 del 7/12/2011

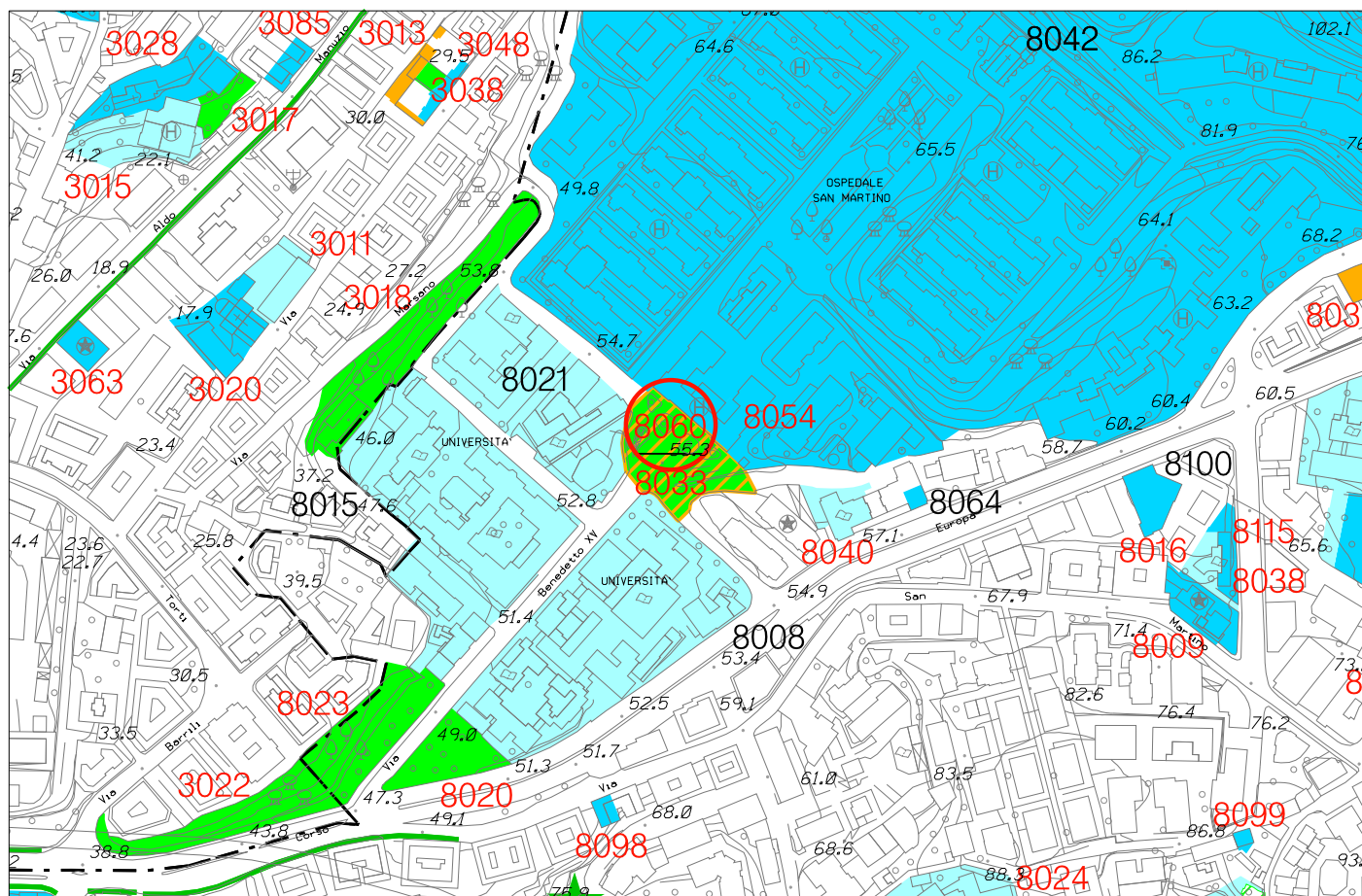


Stralcio P.U.C. Sistema dei Servizi Pubblici SIS-S modificato



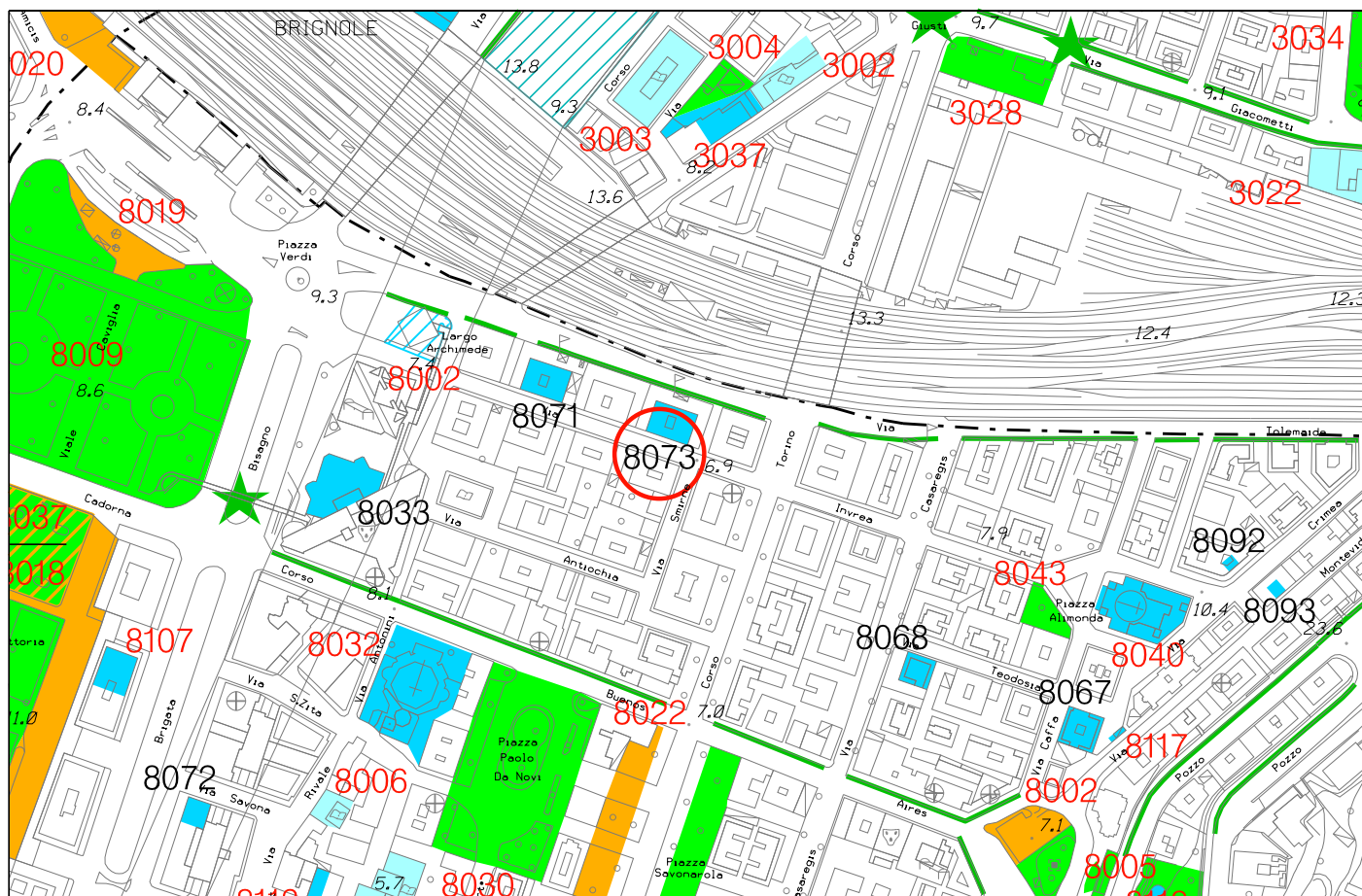


Stralcio P.U.C. Sistema dei Servizi Pubblici SIS-S - adottato con D.C.C. 92 del 7/12/2011

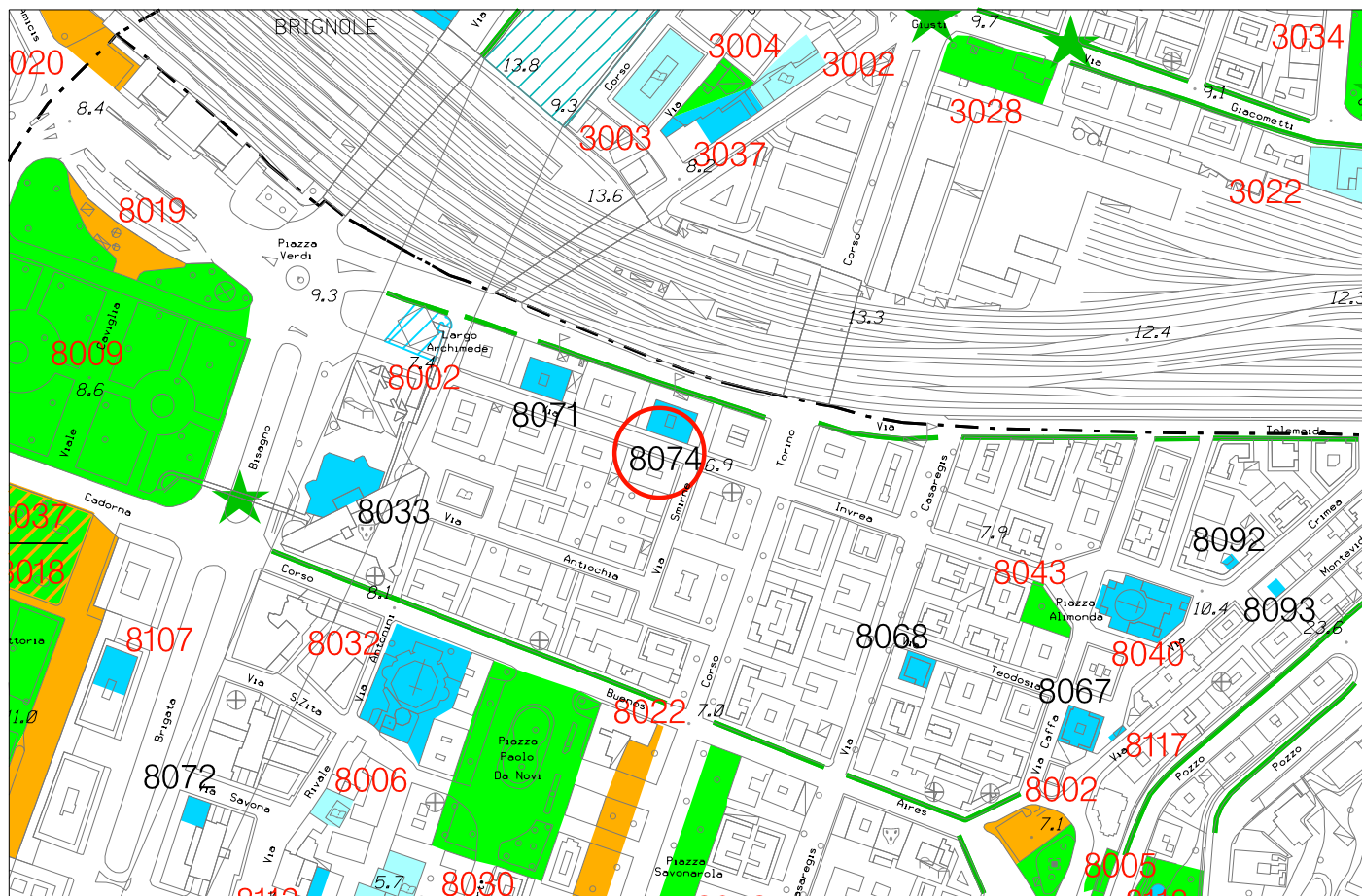


Stralcio P.U.C. Sistema dei Servizi Pubblici SIS-S modificato



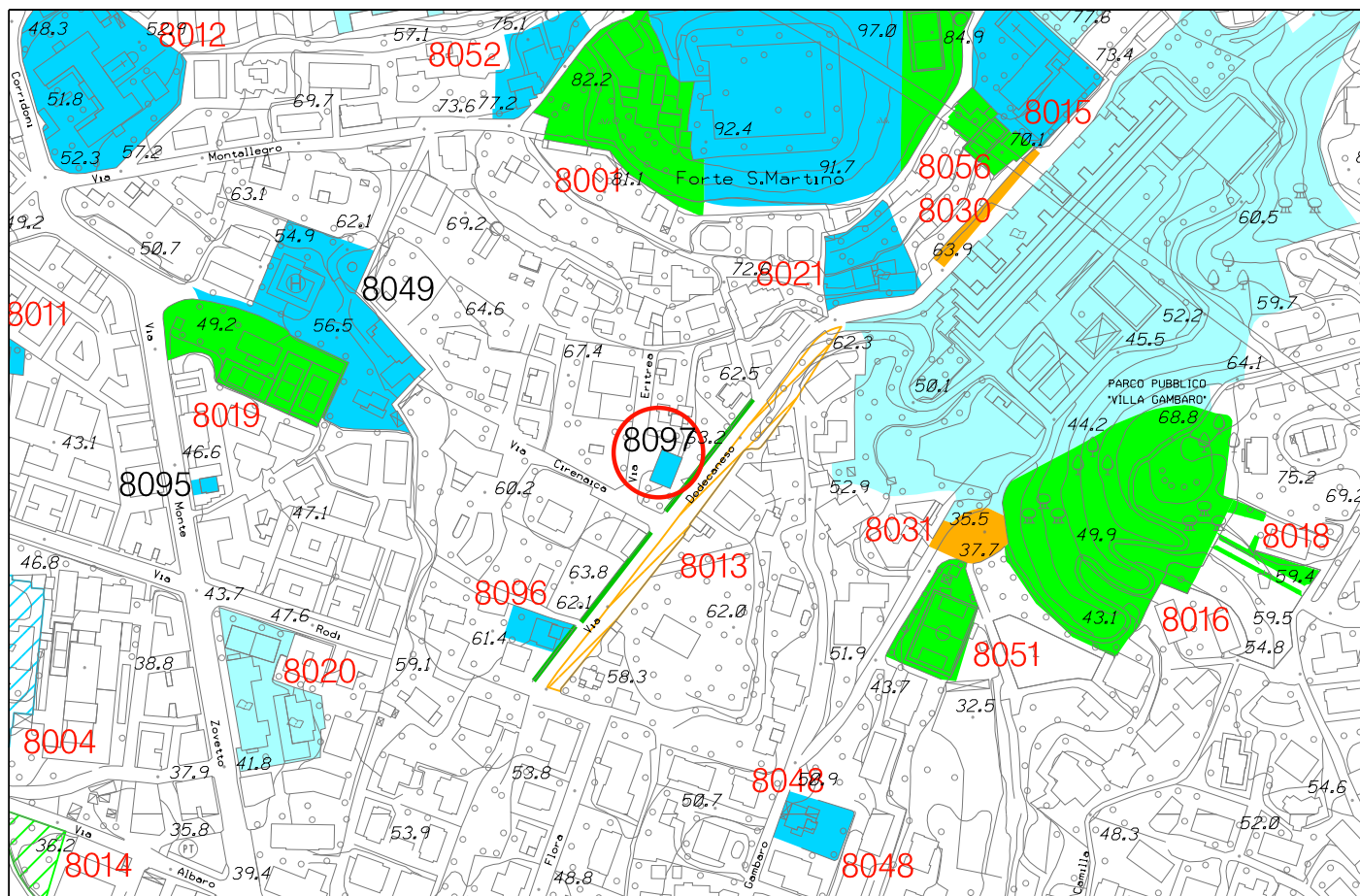


Stralcio P.U.C. Sistema dei Servizi Pubblici SIS-S - adottato con D.C.C. 92 del 7/12/2011

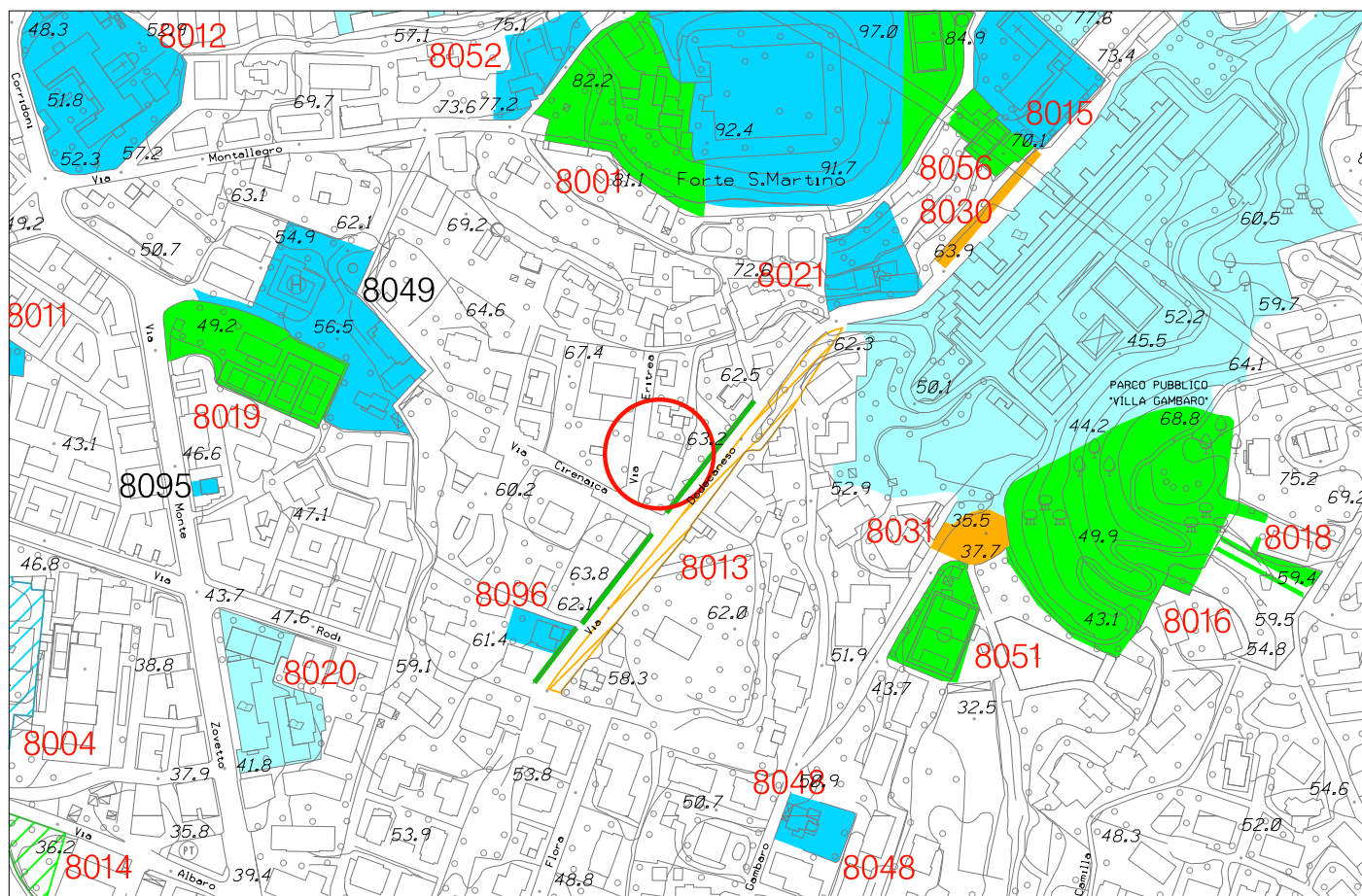


Stralcio P.U.C. Sistema dei Servizi Pubblici SIS-S modificato



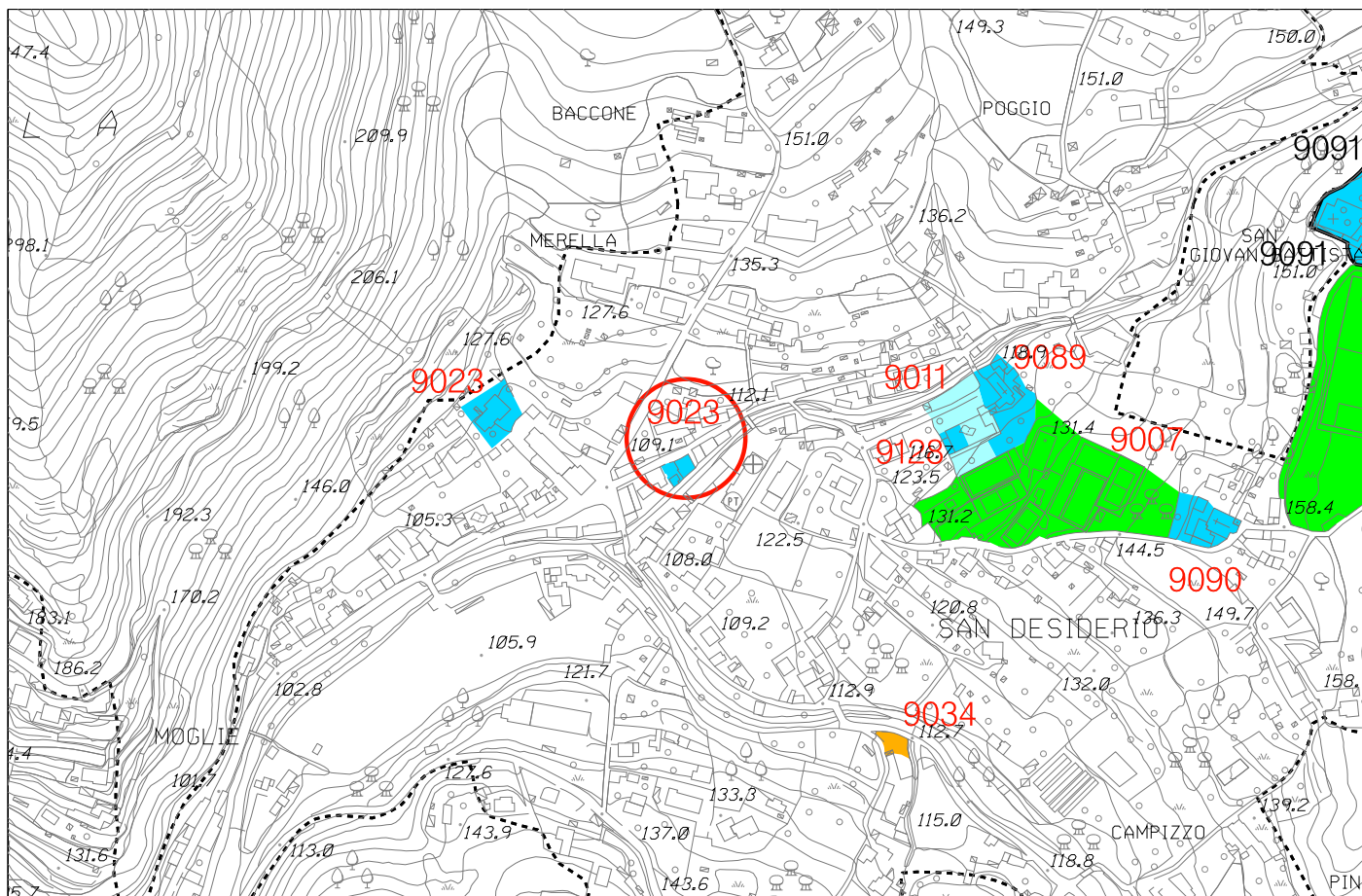


Stralcio P.U.C. Sistema dei Servizi Pubblici SIS-S - adottato con D.C.C. 92 del 7/12/2011

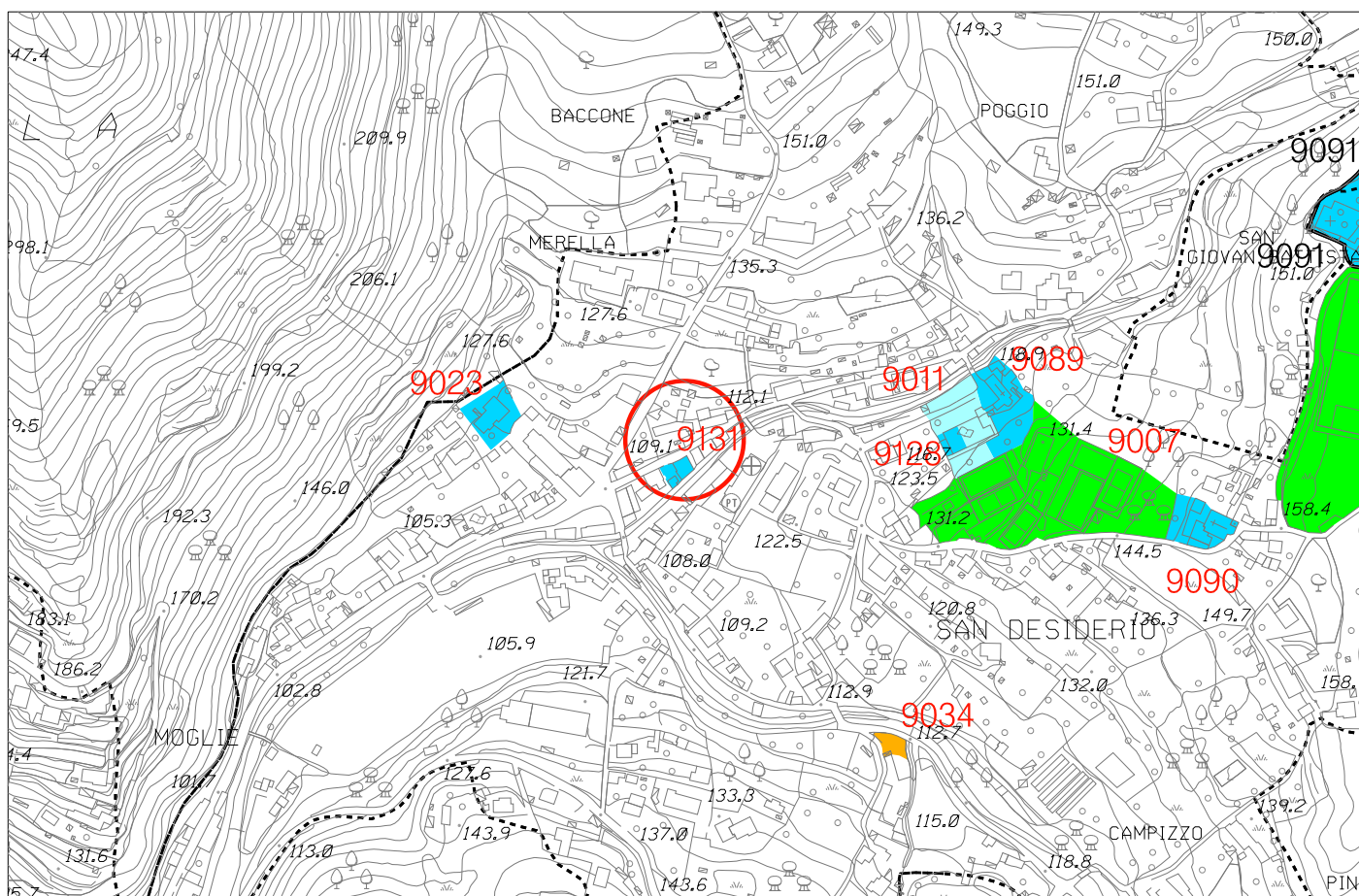


Stralcio P.U.C. Sistema dei Servizi Pubblici SIS-S modificato



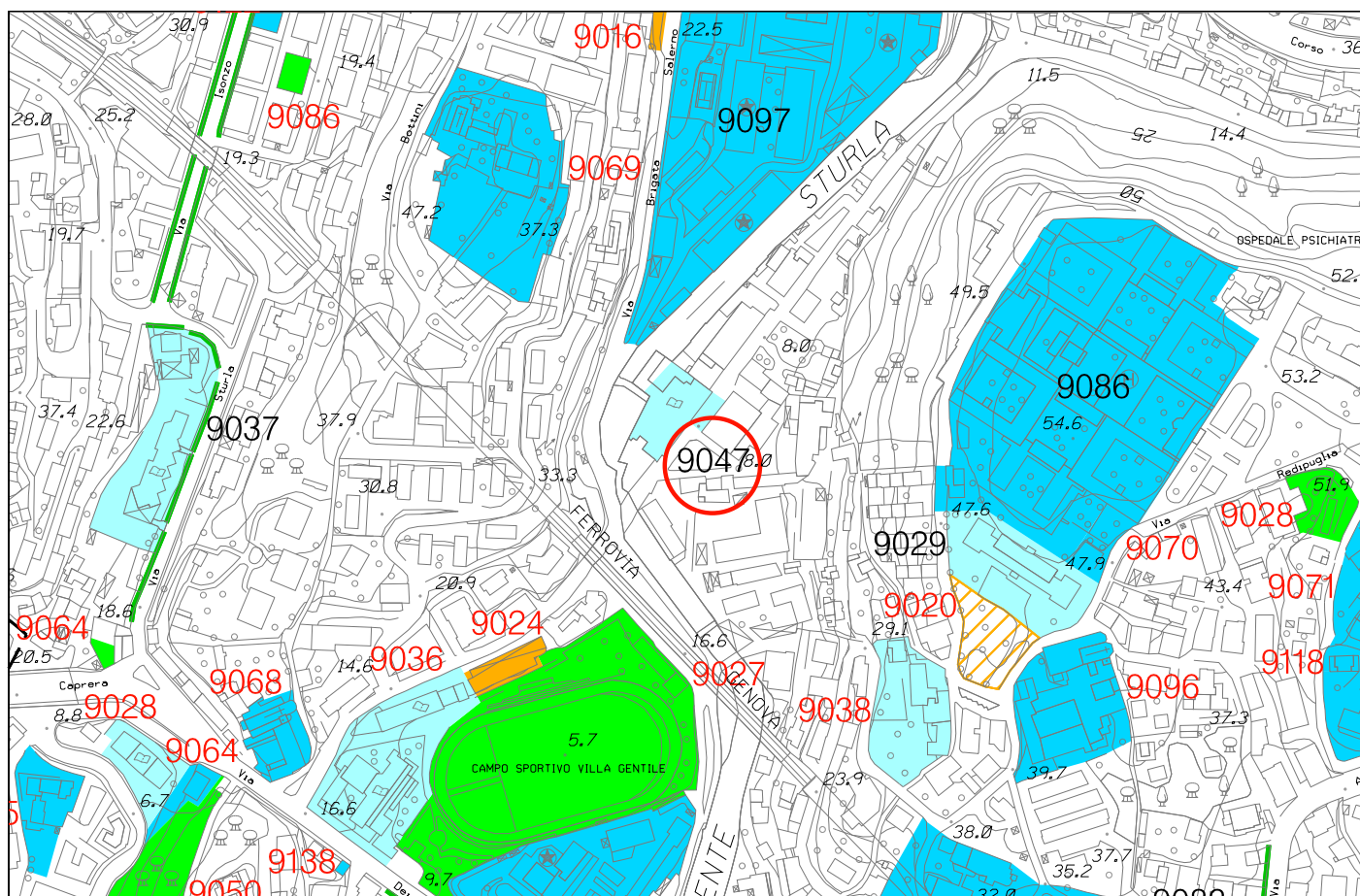


Stralcio P.U.C. Sistema dei Servizi Pubblici SIS-S - adottato con D.C.C. 92 del 7/12/2011

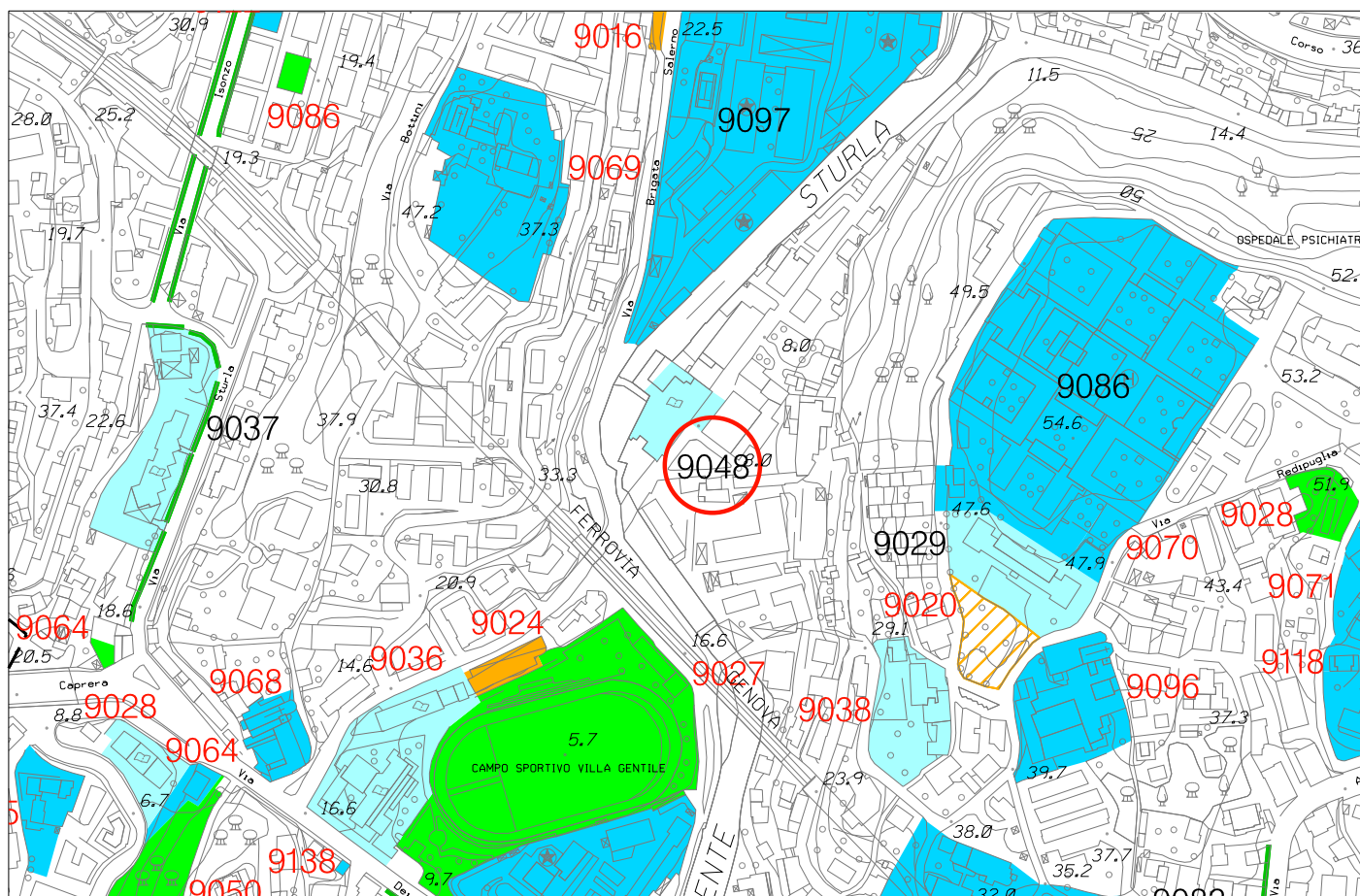


Stralcio P.U.C. Sistema dei Servizi Pubblici SIS-S modificato

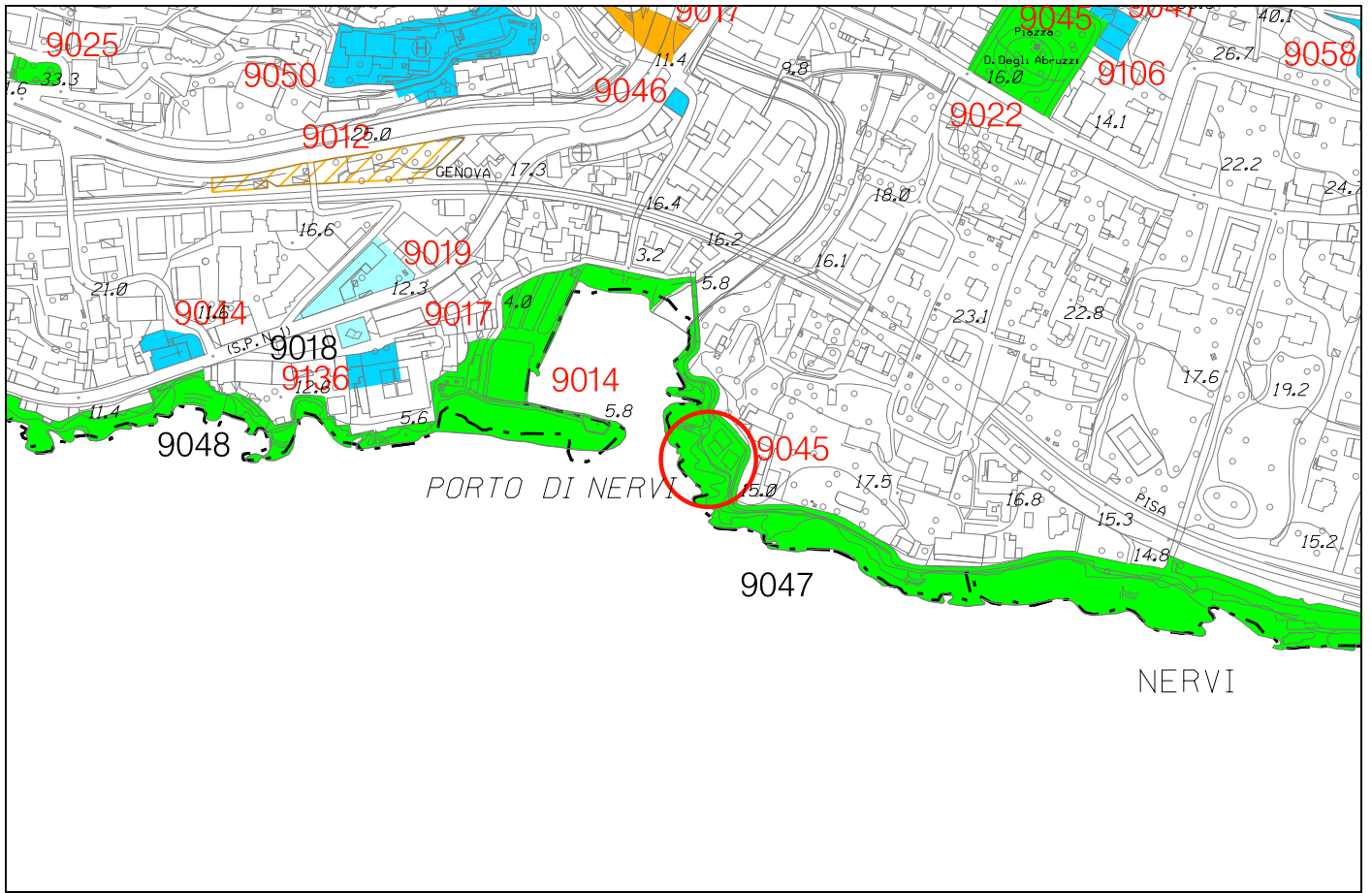




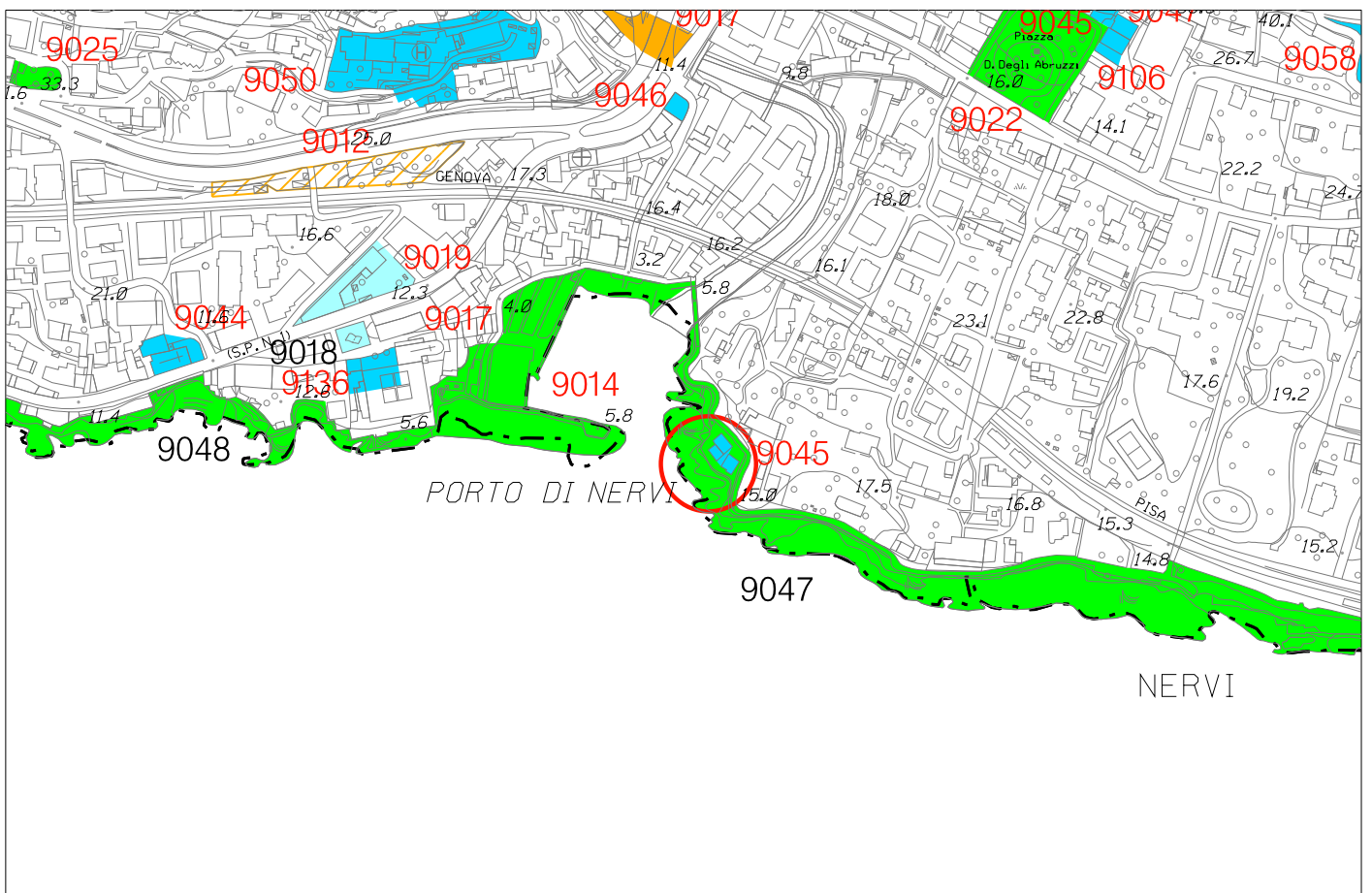
Stralcio P.U.C. Sistema dei Servizi Pubblici SIS-S - adottato con D.C.C. 92 del 7/12/2011



Stralcio P.U.C. Sistema dei Servizi Pubblici SIS-S modificato



Stralcio P.U.C. Sistema dei Servizi Pubblici SIS-S - adottato con D.C.C. 92 del 7/12/2011



Stralcio P.U.C. Sistema dei Servizi Pubblici SIS-S modificato