

COMUNE DI GENOVA
CONSIGLIO COMUNALE
PRESIDENTE GENERALE

24 APR 2012

132589 SINDACO

DIRETTORE SVIL. URB.

URBAN LAB.



URBAN LAB - PIANIFICAZIONE
PRESA IN CARICO 25.04.2012
FASC. N° 73

OGGETTO:

Progetto preliminare del Piano Urbanistico Comunale adottato con D.C.C. n° 92 del 7.12.2011.

Presentazione delle osservazioni ai sensi dell'art.38, comma 2 lettera d della Legge Regionale 4.9.1997 n° 36 e s.m.i.

I sottoscritti, di cui all'allegato elenco, in qualità di residenti/domiciliati nel Comune di Genova ed in prevalenza residenti/domiciliati nel quartiere di Genova S.Fruttuoso ed aree limitrofe, presentano le allegate osservazioni inerenti il Progetto Preliminare del Piano Urbanistico (PUC) ed in particolare il distretto di trasformazione 2.06 di Terralba, ai sensi dell'art.38, comma 2, lettera d, della Legge Regionale 4.9.1997 n° 36 e s.m.i. .

Si allegano alla presente:

- OSSERVAZIONI PUC – Distretto di trasformazione urbana 2.06 – TERRALBA (relazione di n° 5 pagine)
- Allegati grafici esplicativi (n° 16 pagine complessive)
- Elenco dei firmatari delle presenti osservazioni (n° 28 facciate per complessive 288 firme)

Per eventuali comunicazioni in merito si forniscono i seguenti riferimenti:

- **Angelini Carlo**

via Paolo Giacomelli Civ.15 Int.10 10145 Genova tel. 010 507 835

- **Felice Cioce**

via Paolo Giacomelli Civ.15 Int.10 10145 Genova tel. 010 507 835

- **Stefano Lanzarotto**

via Gian Battista Gaudin Civ.11 Int.22 10145 Genova tel. 010 507 835

Genova, 20 aprile 2012

segue elenco firme

OSSERVAZIONI PUC

Distretto di trasformazione urbana 2.06 - TERRALBA

Si formulano di seguito alcune osservazioni relative al distretto di trasformazione 2.06 di Terralba, per il quale il PUC ha previsto funzioni che non si ritengono compatibili sul territorio per le motivazioni che di seguito saranno illustrate.

A) Funzioni ammesse / indici di edificabilità

- Le funzioni ammesse dal piano sono,
 - per il settore 1: Residenza, Uffici, Strutture ricettive alberghiere, Servizi pubblici di interesse generale e locale (fermata della linea ferroviaria metropolitana), Parcheggi privati, Connettivo urbano, Esercizi vicinato, Servizi privati.
 - per il settore 2: Residenza, Uffici, Strutture ricettive alberghiere, Direzionale, Terziario avanzato, Servizi pubblici di interesse generale e locale (fermata della metropolitana), Parcheggio pubblico anche in struttura nel settore 3, Parcheggi privati.
- Gli indici di edificabilità previsti sono i seguenti,
 - settore 1: I.U.I. 0,35 mq./mq. (base) – 0,45 mq./mq. (max)
 - settore 2 e 3: I.U.I. 0,45* mq./mq. (base) – 0,55* mq./mq. (max)
 - * comprensivo della S.A. Eventualmente mantenuta.

Si chiede di stralciare dalle funzioni ammesse le seguenti destinazioni d'uso: Residenza, Uffici, Strutture ricettive alberghiere, Direzionale, Terziario avanzato e gli indici di edificabilità previsti in quanto il quartiere presenta già elementi di forte difficoltà sul quale un nuovo peso insediativo andrebbe ad influire pesantemente, quali:

- una elevata densità costruttiva;
- un elevato inquinamento acustico, ed atmosferico;
- una elevata e diffusa presenza di supermercati che non giustificano la realizzazione di ulteriori nuove strutture;
- la presenza nelle vicinanze di strutture ricettive che non giustificano ulteriori nuove realizzazioni. Per tali strutture, il Comune, non potendo in sede di pianificazione urbanistica generale prescrivere un vincolo assoluto al mantenimento della destinazione d'uso alberghiera sui singoli edifici, per il solo fatto che essi sono destinati ad albergo (vedi sent. c.s. 5856/2006), ne consegue che in futuro, con semplice variante potrebbero essere trasformate in ulteriori residenze;
- la chiusura del quartiere fra la fascia montana a Nord (la cui circolazione viaria grava quasi esclusivamente sul centro del quartiere) e la barriera ferroviaria a Sud e presenza di un unico asse viario di attraversamento Est – Ovest, fortemente congestionato;
- la carenza di spazi verdi ed aree pedonali (solo Villa Imperiale in quanto piazza Martinez e piazza Manzoni sono aree degradate e completamente circondate dal traffico veicolare);

B) Altezze degli edifici

- I Parametri Urbanistici non prevedono alcuna limitazione alle altezze degli edifici, rimandando le loro definizioni in sede di P.U.A.;
- la Disciplina paesistica di livello puntuale prevede solamente che le nuove edificazioni ammesse per le funzioni urbane devono relazionarsi con il costruito circostante in termini di omogeneità dimensionale.

La genericità della prescrizione consente ampi margini di discrezione ai costruttori.

Trattandosi di una zona intensamente edificata e caratterizzata da edifici costituiti da 6-8 piani le nuove edificazioni rischiano di eliminare gli spazi aperti attualmente esistenti per sostituirli con una edificazione compatta che comporterebbe un intasamento e soffocamento di uno degli ultimi spazi aperti presente nel quartiere. Tali edifici di rilevanti altezze influirebbero comunque negativamente oltre che per l'abitato circostante anche sugli interventi da realizzarsi sulle aree adiacenti del distretto (aree verdi percorsi pedonali e ciclabili ecc.).

C) Carte Tematiche

Il sedime del Distretto di Trasformazione 2.06 di Terralba ricade, secondo alcune carte tematiche del PUC, nelle seguenti aree/zone:

-Carta Idrogeologica

- quasi totalità nelle "Zone permeabili per porosità (Alluvioni e spiagge)";
- marginale (angolo via Tripoli – Corso Gastaldi) "Zone a permeabilità variabile (colmate, riporti, discariche)";
- L'area risulta inoltre quasi interamente tratteggiata in colore nero, grafia rappresentativa delle Zone urbanizzate sostanzialmente impermeabili, ad esclusione di una porzione quadrettata in colore rosso rappresentante le Zone a forte contrasto di permeabilità;

Carta Geologica

- quasi totalità nella zona AM del Quaternario "Sedimenti alluvionali e marini – Depositi ghiaiosi e sabbiosi posti a quota più elevata rispetto agli alvei attuali o all'attuale livello del mare, talvolta terrazzati e/o coperti da coltri eluvio-colluviali di spessore variabile";
- marginale (angolo via Tripoli – Corso Gastaldi) zona RIP Forme Antropiche "Riporti artificiali e discariche – Depositi vari rimaneggiati"

- Carta Geomorfologica

- quasi totalità in zona "alluvioni e/o depositi di spiaggia antichi";
- marginale (angolo via Tripoli – Corso Gastaldi) "Riporti, riempimenti artificiali, discariche";

Carta dei Vincoli Geomorfolologici ed Idraulici

- quasi totalità in zona **non sottoposta a vincoli**;
- marginalmente (parte a Sud dei palazzi di via Giacometti e di piazza Martinez) "Area Inondabile – (Fascia C, C*, Storicamente inondate)";

Dalla cartografia sopra indicata risulta evidente che l'area in esame ed in particolare la porzione Ovest, (Settore 2):

- ricade nell'area di esondazione del Torrente Bisagno (ma anche dei rii Noce e Rovare);
- fa parte dell'ampio bacino del suddetto Torrente riempito da sedimenti alluvionali (epoca quaternario);
- ricade nell'attuale falda acquifera del citato Torrente (si fa presente che la 1^a arcata del ponte di S. Agata è ancora ben visibile nell'adiacente via De Paoli);

Eppure il piano non impone alcun vincolo in tal senso ad esclusione della porzione marginale ricadente in Fascia C. Tale incongruenza parrebbe derivare dal solo fatto che il suo livello attuale del suolo è lievemente superiore a quello delle aree adiacenti classificate in **Fascia A**.

Evidentemente però qualunque intervento di scavo, realizzazione di volumi interrati, fondazioni, palificate ecc., andrebbe non solo ad avere **le stesse problematiche** delle aree limitrofe in **Fascia A** ma manderebbe in ulteriore crisi il precario equilibrio dell'edificato esistente e si segnala che in alcuni edifici bastano pochissimi millimetri di pioggia perché si verificano allagamenti e infiltrazioni per risalita dalla falda acquifera nei locali seminterrati; l'edificato di confine con l'area in esame è stato realizzato nei primi anni del 1900 con molte strutture realizzate in muratura di pietrame e mattoni e non in cemento armato, nei quali sono già presenti problematiche strutturali alle semplici vibrazioni causate dall'ordinario transito veicolare di mezzi pesanti.

Si chiede pertanto che in tale zona non venga realizzata alcuna volumetria interrata e che non vengano realizzate strutture, fondazioni, opere interrate che vadano ad influire in qualunque modo sulla falda acquifera della zona, già fortemente compromessa dagli interventi già esistenti quali:

- “Corte Lambruschini”;
- ponte ferroviario sopra corso Sardegna e sopra il Bisagno;
- copertura del Torrente Bisagno di viale Brigate Partigiane,
- ecc.

Qualunque tipo di intervento in detta area, a nostro parere, dovrà essere eseguito **solo successivamente** al risanamento idrogeologico e fognario della zona soggetta periodicamente ad alluvioni e/o allagamenti ed allo sgombero completo di tutti i detriti e del materiale alluvionale attualmente presente nelle condotte ed avvio di un programma per la loro metodica e costante pulizia e manutenzione.

Si ritiene opportuno, per le problematiche sopra esposte, prevedere una opportuna **fascia di rispetto** e verde pubblico a ridosso dell'edificato esistente

di via Giacometti, piazza Martinez, via Casoni, piazza Terralba e via Torti.

Si ritiene di notevole importanza prevedere una opportuna quota dell'intero sedime da destinarsi ad aree scoperte, con destinazioni a percorsi pedonali, corsie ciclabili, aree verdi, svago, giochi per i bambini ecc., maggiormente dettagliato e vincolante delle percentuali indicate all'art. 14 delle Norme Generali del PUC.

D) **Tracciati ferroviario/metropolitano**

Si ritiene necessario che, in sede di progettazione e successiva realizzazione del tracciato metropolitano, vengano previste preventivamente opportune opere/soluzioni progettuali che permettano una vivibilità adeguata alle abitazioni adiacenti.

Si segnala inoltre che in tema di distanze per le costruzioni realizzate nei pressi delle linee ferroviarie, pur essendo prevista una distanza minima di m.30 (art. 49, D.P.R. 753/1980) si ritiene, data l'importanza dello scalo ferroviario di Genova Brignole, dove oltre al transito è possibile la sosta, la composizione /smistamento dei convogli, venga considerata una più lungimirante soglia di sicurezza (in considerazione del recente incidente della stazione di Viareggio).

CONSIDERAZIONI FINALI

L'obiettivo della trasformazione in esame indicato nella scheda di dettaglio, è quello della "Realizzazione di un intervento integrato di ricucitura del tessuto urbano e mitigazione dei fattori di incompatibilità, comportante la riorganizzazione degli impianti ferroviari ..."

A tal proposito si ritiene che il ricercato intervento di ricucitura del tessuto urbano non sia da ricercarsi nella realizzazione di nuove abitazioni, uffici, alberghi, centri commerciali, supermercati ecc. ma nella creazione di spazi aperti, di incontro sociale, adibiti a verde pubblico, che nel contempo possano risolvere/mitigare problematiche croniche del tessuto urbano in cui si colloca l'intervento (e non aggravarle aumentandone il peso insediativo).

Lo sfruttamento degli "spazi vuoti", costituisce un'opportunità preziosa per l'intera città ed i singoli quartieri; una volta riempiti con la stessa metodologia del tessuto circostante, si ottiene solo un riempimento che non giova alla cittadinanza ripetendo i precedenti errori.

La ragione di fare cassa e/o di monetizzare le aree per servizi, favorisce l'interesse privato e non può essere addotta come motivazione giustificabile per la lesione di diritti costituzionalmente fondati.

Le osservazioni sopra formulate vogliono incidere sugli interventi da realizzarsi sul distretto in esame, privilegiando l'interesse Pubblico su quello Privato.

In ultimo i cittadini di San Fruttuoso ed in particolare i firmatari delle presenti osservazioni chiedono di essere coinvolti nelle discussioni e successive decisioni che il Comune vorrà prendere nel merito dell'area compresa fra Corso Sardegna e Via Tripoli sia per quanto è previsto nella realizzazione della metropolitana che per gli altri interventi urbanistico/edilizi.

L'importanza e la centralità della zona in esame, crocevia dei quartieri della Foce, di Marassi oltre che di San Fruttuoso, richiederebbe che la sua progettazione fosse sottoposta ad un'accurata pianificazione preventiva da parte del Comune con la partecipazione dei cittadini nell'ottica di una architettura ed urbanistica partecipata.

I cittadini di San Fruttuoso
(Segue elenco delle firme dei cittadini)

ALLEGATI

- 1 Distretto 2-06
- 2 Assetto Urbanistico
- 3 Carta Idrogeologica
- 4 Carta Geologica
- 5 Carta Geomorfologica
- 6 Carta dei Vincoli Geomorfologici ed Idraulici

2.06

DISTRETTO: Ferrara
Trasformazione Urbana
MUNICIPIO: III Bassa Valbisagno



SCALA 1 : 5000

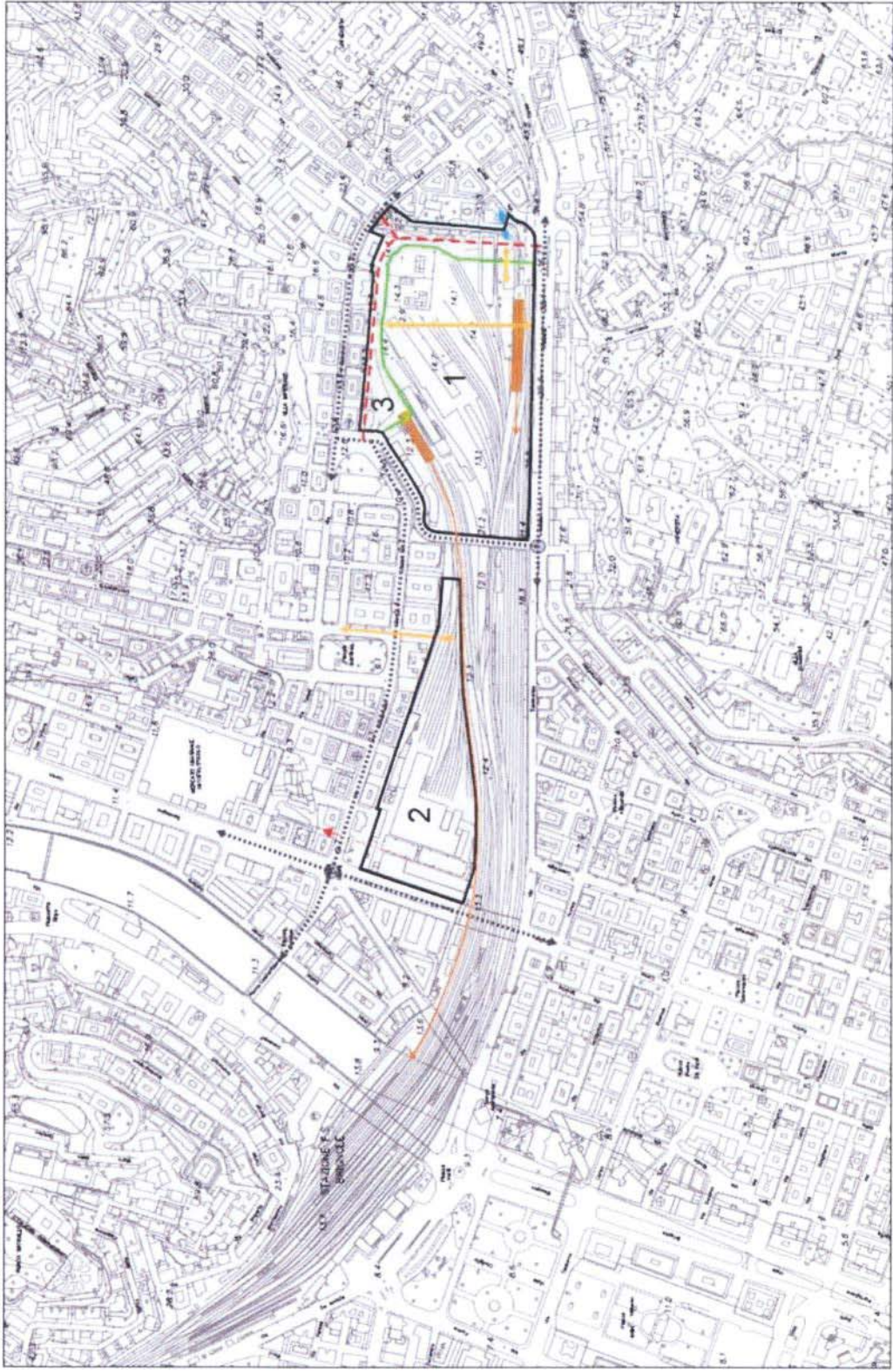
Distretto 2-06 Vista Satellitare

ALLEGATO
N° 1

Fuori scala

2.06

DISTRETTO: **Terralba**
Trasformazione Urbana
MUNICIPIO: III Bassa ValBisagno



SCALA 1 : 5000

Distretto 2-06 Schema	
ALLEGATO N° 1	Fuori scala

N. DISTRETTO	Specie e di concentrazione		Terralba	Municipio: III Bassa / ab. ragno
	Trasformazione urbana	Trasformazione locale		
QUADERO PROGRAMMATICO				
1	Plani sovraordinati	P.T.R. Coerente con l'obiettivo di "Rilancio del capoluogo". Coerente con la Missione di Pianificazione dell'Arbitrio 1.3 - Genova, e con le azioni inerenti il sistema infrastrutturale per la mobilità.		
		P.T.C.P. Assetto Insediativo Locali A-CO		
		Pian di bacino Torreme Bisagno fasce monozonali		
2	Plani di settore	Pian della costa P.R.P. - Altri: -		
3	Aree e immobili tutelati per legge	-		
4	L.R. 38/1998	-		
DISCIPLINA URBANISTICA, PAESAGGISTICA, AMBIENTALE				
1	Obiettivo della trasformazione	Realizzazione di un intervento integrato di riqualifica di insediamento urbano e mitigazione dell'isola di incompatibilità, comportante la riorganizzazione degli impianti ferroviari, la realizzazione, ove possibile, di una nuova fermata della metropolitana in corrispondenza di piazza Terralba e della fermata della linea ferroviaria metropolitana a Terralba connessa con un parcheggio di livello urbano (insimilabile) e la realizzazione di edifici per servizi pubblici di interesse generale e funzioni urbane di quartiere.		
2	Superficie territoriale	140.000 mq circa compresi tra Corso Sardegna e via Tripoli.		
3	Suddivisione in settori	Il Distretto è suddiviso in 3 settori.		
4	Funzioni ammesse	Settore 1	Residenza, Uffici, Strutture ricettive alberghiere, Servizi pubblici di interesse generale e locale (fermata della linea ferroviaria metropolitana), Parcheggi privati.	
		Settori 2 e 3	Complementari (Completivo urbano, Servizi vocati, Servizi privati). Residenza, Uffici, Strutture ricettive alberghiere, Direzioneale, Terzario avanzato, Servizi pubblici di interesse generale e locale (fermata della metropolitana), Parcheggio pubblico anche in struttura nel Settore 3, Parcheggi privati.	
5	Modalità di attuazione	Settore 1	P.U.O.	
6	Modalità di intervento	Settori 2 e 3	P.U.O. Unitario con obbligo di cessione gratuita delle aree del Settore 3 per la realizzazione delle opere pubbliche ivi previste.	
		Uti di interventi edili nel rispetto delle norme puntuali.		
7	Parametri urbanistici	I.U.L.	Settori	Massimo
			1	0,35 mq/mq
			2	0,45 mq/mq complessivo 0,25 mq/mq comprensivo della S.A. eventualmente mantenuta.
		3		
		T.M.O.	Da determinare con il P.U.O.	
		Rapporto di copertura		
		Altezza		
		Prescrizioni particolari		

3	Doazione di servizi e infrastrutture	Obbligatorie Settori 2 e 3: cessione gratuita di tutte le aree del Settore 3 da destinare esclusivamente alla realizzazione di Servizi ed infrastrutture pubbliche ai fini dell'attuazione del Piano di bacino del Comune di Genova. Settore 2: cessione gratuita di tutte le aree necessarie per il prolungamento della linea metropolitana e della relativa fermata (insimilabile) nel Settore 2 e 3, in un'area di piazza Terralba. In sede di P.U.O. dovrà essere individuata la soluzione per le ottimali connessioni da futuro insediamento con le stabili al contorno ed eventuale cessione gratuita dei sedimi che risulteranno necessari a tal fine.	Appaltive Settori 1, 2, e 3 nel limite di L.U.I. massimo previsto sarà ammessa una quantità di S.A. derivante dall'applicazione di valori superiori all'U.L. base, conseguente alla realizzazione della viabilità nel Settore 3 di parcheggi di livello urbano (insimilabile) connessi con le previsioni di assetto urbanistico del Distretto di Concentrazione dell'Opedale di San Martino, di collegamenti meccanizzati pedonali o stesso insediamento ospedaliero e communitaria alla qualità e quantità degli interventi di riqualificazione degli spazi pubblici esistenti nel quartiere e di quelli sedi gratuitamente e/o realizzati in misura superiore alle dotazioni minime previste dal P.U.O. in base alle funzioni da realizzare, da determinarsi in sede di P.U.O.
10	Disciplina paesistica di livello puntuale	La progettazione dei nuovi insediamenti deve essere volta a superare gli attuali effetti di oscurità costituiti dalle aree ferroviarie e perseguire l'integrazione con il contesto urbano. Le nuove edificazioni ammesse per le funzioni urbane devono relazionarsi con il costruito esistente in termini di omogeneità dimensionale e la nuova piazza sull'infrastruttura ferroviaria deve essere prevalentemente caratterizzata da spazi personali e di aggregazione pubblica.	Il perimetro del distretto, rispetto allo schema di riferimento può comprendere anche aree contigue per motivate esigenze di organizzazione e per il miglioramento della viabilità di accesso. La previsione dei collegamenti meccanizzati pedonali per raggiungere l'area dell'Opedale di S.Martino può essere alternativamente collocata sia in questo Distretto che in quello dello stesso passo obbligatorio anche in ragione della modalità di realizzazione.
11	Flessibilità		Perimetro Funzioni Modalità di intervento Parcheggi urbanistici Disciplina paesistica Parcheggi edili esistenti Aree libere Infrastrutture
12	Norme transitorie		

AMBITI DEL TERRITORIO EXTRAURBANO

-  AC-NI ambito di conservazione del territorio non insediato
-  AC-VP ambito di conservazione del territorio di valore paesaggistico e panoramico
-  AR-PA ambito di riqualificazione delle aree di produzione agricole
-  AR-PR ambito di riqualificazione del territorio al presidio ambientale

AMBITI DEL TERRITORIO URBANO

-  AC-CS ambito di conservazione del centro storico urbano
-  AC-VU ambito di conservazione del verde urbano strutturato
-  AC-US ambito di conservazione dell'impianto urbano storico
-  AC-UJ ambito di conservazione dell'impianto urbanistico
-  AR-UR ambito di riqualificazione urbanistica - residenziale
-  AR-PU ambito di riqualificazione urbanistica produttivo - urbano
-  AR-PI ambito di riqualificazione urbanistica produttivo - industriale




AMBITI SPECIALI

-  ambito complesso di riqualificazione degli assi urbani di attraversamento della città
-  ambito complesso per la valorizzazione del fronte
-  ambiti con disciplina urbanistica speciale
-  indicazione ambiti con disciplina paesaggistica speciale
-  aree di osservazione stabimenti a rischio di incendio rilevante
-  aree di cave individuate dal Piano Territoriale delle attività estrattive
-  rete idrografica

DISTRETTI

-  1.n° distretto speciale di concentrazione
-  2.n° distretto di trasformazione urbana
-  3.n° distretto di trasformazione locale
-  4.n° distretto di trasformazione in attuazione o in corso di formazione

SERVIZI PUBBLICI

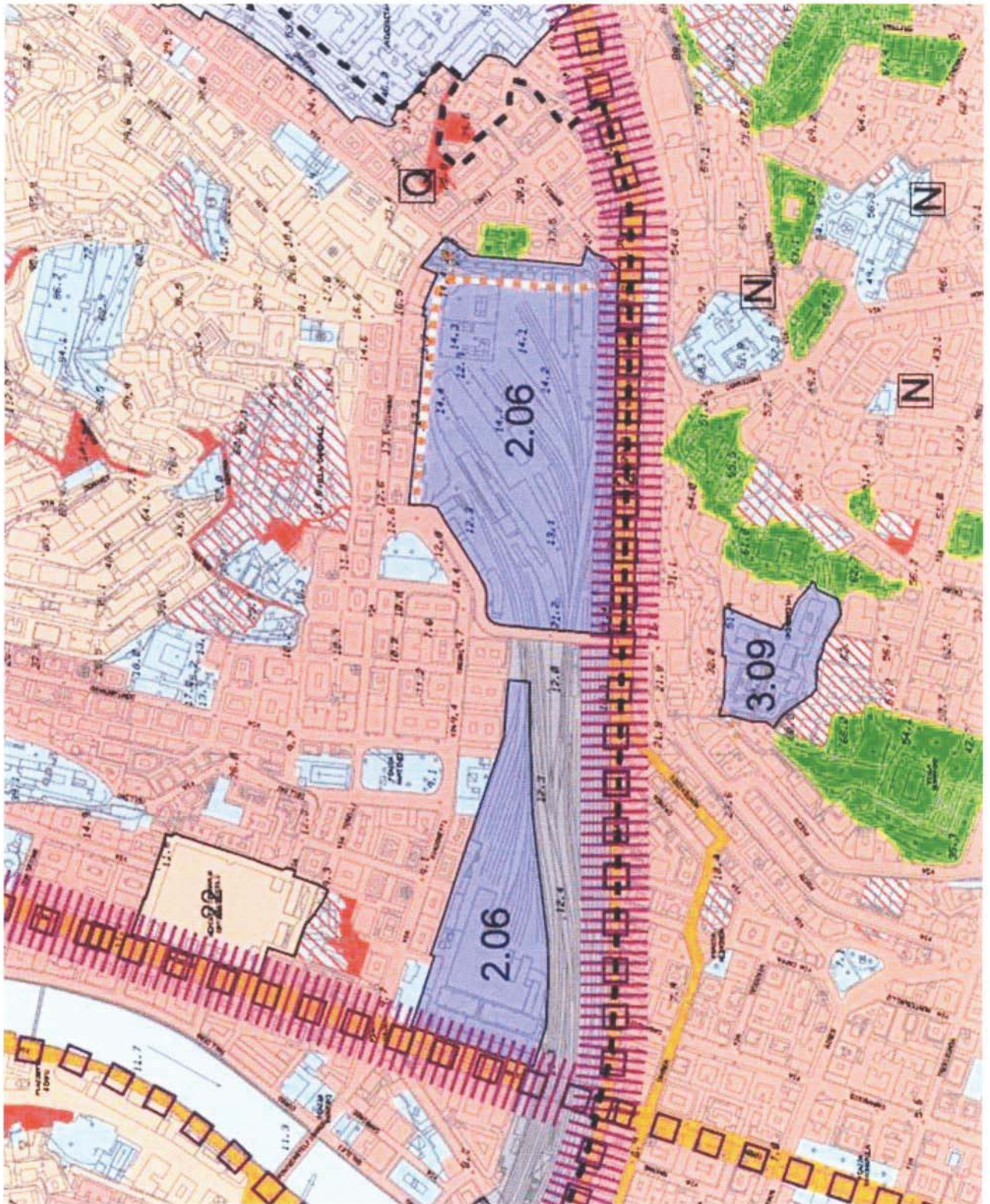
-  servizi pubblici territoriali e di quartiere e parcheggi pubblici
-  servizi territoriali e di quartiere di valore storico paesaggistico
-  parchi urbani e regionali

INFRASTRUTTURE

-  autostrada esistente di previsione
-  ferrovia esistente di previsione
-  trasporto pubblico in sede propria esistente di previsione
-  viabilità principale esistente di previsione
-  viabilità di previsione in galleria
-  nodi infrastrutturali
-  altre viabilità di previsione
-  ambito portuale
-  assi di relazione città-porto di previsione
-  assi di relazione città-porto da concenare con l'Intesa L.84/04
-  assi di relazione con il litorale esistente
-  assi di relazione con il litorale da riqualificare

 limiti amministrativi Comune e Municipi






Assetto Urbanistico

ALLEGATO
N° 2

Fuori scala


LEGENDA


-   Zone permeabili per porosità
(Alluvioni e spiagge)



-  Zone permeabili per porosità su substrati permeabili o semipermeabili
(Coltri sciolte, depositi periglaciali, ammassi detritici)



-  Zone permeabili per porosità su substrati impermeabili
(Coltri sciolte, depositi periglaciali, ammassi detritici)



-  Zone permeabili per fessurazione e/o carsismo
(Ammassi rocciosi)

-  Zone a bassa permeabilità per fessurazione
(Ammassi rocciosi)


-  Zone impermeabili
(Ammassi rocciosi)


-   Zone a permeabilità variabile
(Colmate, riporti e discariche)

-   Zone urbanizzate sostanzialmente impermeabili

-   Zone a forte contrasto di permeabilità

-  Sorgenti

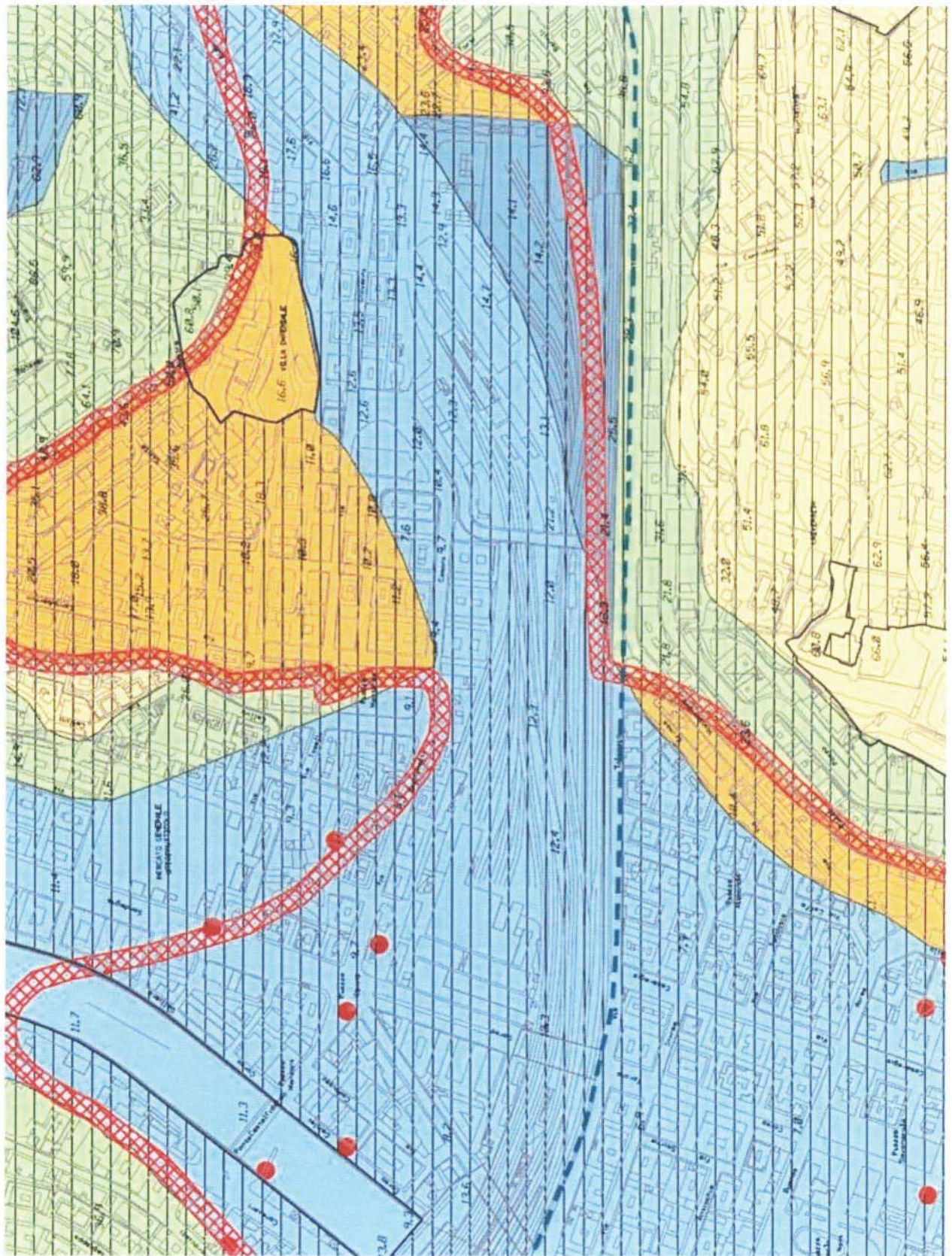
-  Pozzi

-  Limiti amministrativi: Comune e Municipi

Carta Idrogeologica - Legenda

ALLEGATO
N° 3

Fuori scala


















Carta Idrogeologica

ALLEGATO
N° 3

Fuori scala

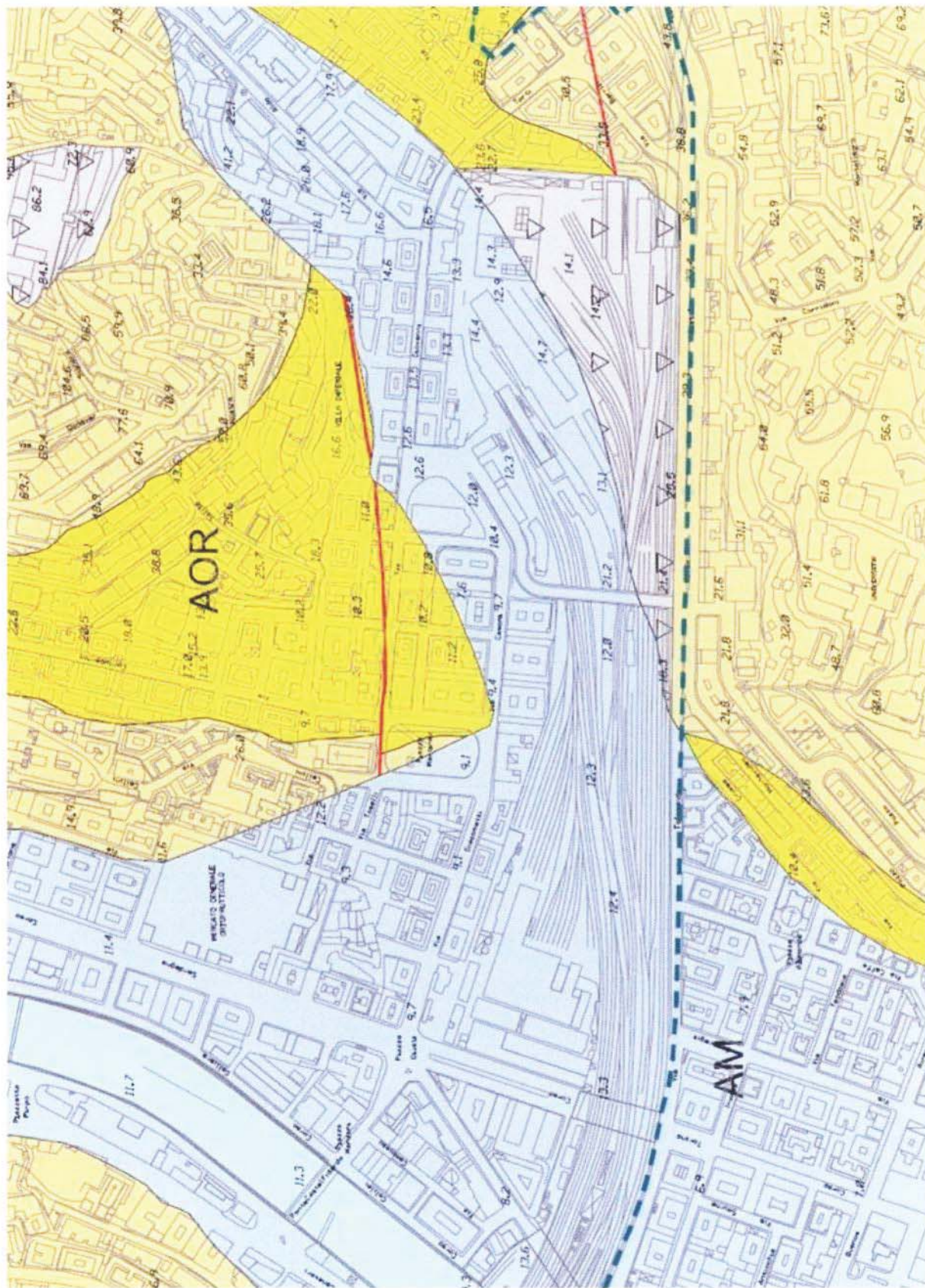
LEGENDA

FORME ANTROPICHE	}		RIP	Riporti artificiali e discariche Depositi vari rimaneggiati
			CD	Coltri eluvio-colluviali di importanza particolare
			DF	Ammassi detritici di falda
			AA	Sedimenti di alveo
QUATERNARIO	}		AM	Sedimenti alluvionali e marini Depositi ghiaiosi e sabbiosi posti a quota più elevata rispetto agli alvei attuali o all'attuale livello del mare, talvolta terrazzati e/o coperti da coltri eluvio-colluviali di spessore variabile
			SP	Sedimenti di spiaggia
			BPP	Brecce di San Pietro al Prati Brecce residuali a clasti calcareo dolomitici a matrice carbonatica
		<u>DEPOSITI PLIOCENICI</u>		
PLIOCENE	}		AOR	Argille di Ortovero Argille marnose, marne, siltiti e arenarie fini, di colore da grigio cinereo a grigio-azzurro a giallastro
<u>SUCCESSIONE DEL BACINO TERZIARIO PIEMONTESE</u>				
OLIGOCENE - EOCENE SUP.	}		MOR	Formazione di Molare Conglomerato eterometrico
			CRA	Brecce della Costa di Cravara Brecce poligeniche
<u>UNITA' TETTONICA ANTOLA</u>				
PALEOCENE - CRETACEO	}		CMA	Formazione del M. Antola Torbiditi calcareo-marnoso, talvolta siltoso, calcarenti, marne e marne calcaree, alternate ad argilliti emipelagiche
			AMO	Argilliti di Montoglio Argilliti emipelagiche di colore nero e verdastro
<u>UNITA' TETTONICA RONCO</u>				
ANTONIANO SUP. AMPANIANO INF.			ARO	Formazione di Ronco Torbiditi costituite da arenite fini, siltiti marnose e argilliti
<u>UNITA' TETTONICA MONTANESI</u>				
CRETACICO INF.			AMT	Argilliti di Montanesi Argilliti emipelagiche e argilliti siltose nere, solo raramente policrome con intercalazioni di arenarie quarzose fini
<u>UNITA' TETTONICA MIGNANEGO</u>				
CRETACICO INF.			AMG	Argilliti di Mignanego Torbiditi siltoso arenaceo medio fini con intercalazioni di argilloscisti neri e torbiditi marnose a base calcareo-arenacea

Carta Geologica - Legenda ingrandita

ALLEGATO
N° 4

Fuori scala




Carta Geologica

ALLEGATO
N° 4

Fuori scala

LEGENDA	
<ul style="list-style-type: none"> <ul style="list-style-type: none"> Alveoli di scivolo (Bassa val Bisagno) Alveoli di scivolo (altri) Alveoli di scivolo (parco) Alveoli di scivolo (altro) 	
<ul style="list-style-type: none"> Corti di scivolo (Bassa val Bisagno) Corti di scivolo (altri) Corti di scivolo (altro) Alveoli di scivolo (altro) Corti di scivolo (altro) 	
<ul style="list-style-type: none"> Alveoli di scivolo (altro) Corti di scivolo (altro) Corti di scivolo (altro) Corti di scivolo (altro) 	
<ul style="list-style-type: none"> Corti di scivolo (altro) Corti di scivolo (altro) Corti di scivolo (altro) Corti di scivolo (altro) 	
<ul style="list-style-type: none"> Corti di scivolo (altro) Corti di scivolo (altro) Corti di scivolo (altro) Corti di scivolo (altro) 	
<ul style="list-style-type: none"> Corti di scivolo (altro) Corti di scivolo (altro) Corti di scivolo (altro) Corti di scivolo (altro) 	
<ul style="list-style-type: none"> Corti di scivolo (altro) Corti di scivolo (altro) Corti di scivolo (altro) Corti di scivolo (altro) 	


COMUNE DI GENOVA
PIANO URBANISTICO COMUNALE
 Progetto ProPiano



CARTA GEOMORFOLOGICA
MUNICIPIO III BASSA VAL BISAGNO
 DESCRIZIONE FONDATAVA

C.A.P. S.p.A. - SERVIZIO REGIONALE UNIVERSITARIO DEL TERRITORIO
 Genova -





- Bassa val Bisagno e Bassa val Bisagno (Bassa val Bisagno) - Bassa val Bisagno (Bassa val Bisagno) - Bassa val Bisagno (Bassa val Bisagno) - Bassa val Bisagno (Bassa val Bisagno)	
--	--

C.A.P. S.p.A. - SERVIZIO REGIONALE UNIVERSITARIO DEL TERRITORIO
 Genova -






Carta Geomorfologica - Legenda	
ALLEGATO N° 5	Fuori scala

LEGENDA




1) ALLUVIONI E SPIAGGE

-  Alvei attuali (a cielo libero e/o tombinati)
-  Alluvioni e/o depositi di spiaggia antichi
-  Alluvioni lacustri antiche
-  Spiagge attuali






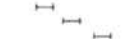
2) VERSANTI IN MATERIALI SCIOLTI

-  Coltri eluvio-colluviali e/o miste di spessore da 0,50 a 3 metri
-  Coltri eluvio-colluviali e/o miste di spessore da 3 a 5 metri
-  Coltri eluvio-colluviali e/o miste di spessore maggiore di 5 metri
-  Ammassi detritici
-  Depositi periglaciali

3) VERSANTI IN ROCCIA

-  Roccia affiorante e/o subaffiorante in buone condizioni di conservazione con disposizione favorevole delle proprie strutture rispetto al pendio
-  Roccia affiorante e/o subaffiorante in buone condizioni di conservazione con disposizione sfavorevole delle proprie strutture rispetto al pendio
-  Roccia affiorante e/o subaffiorante, in scadenti condizioni di conservazione, alterata e particolarmente fratturata e/o con ricorrente variabilità giaciturale

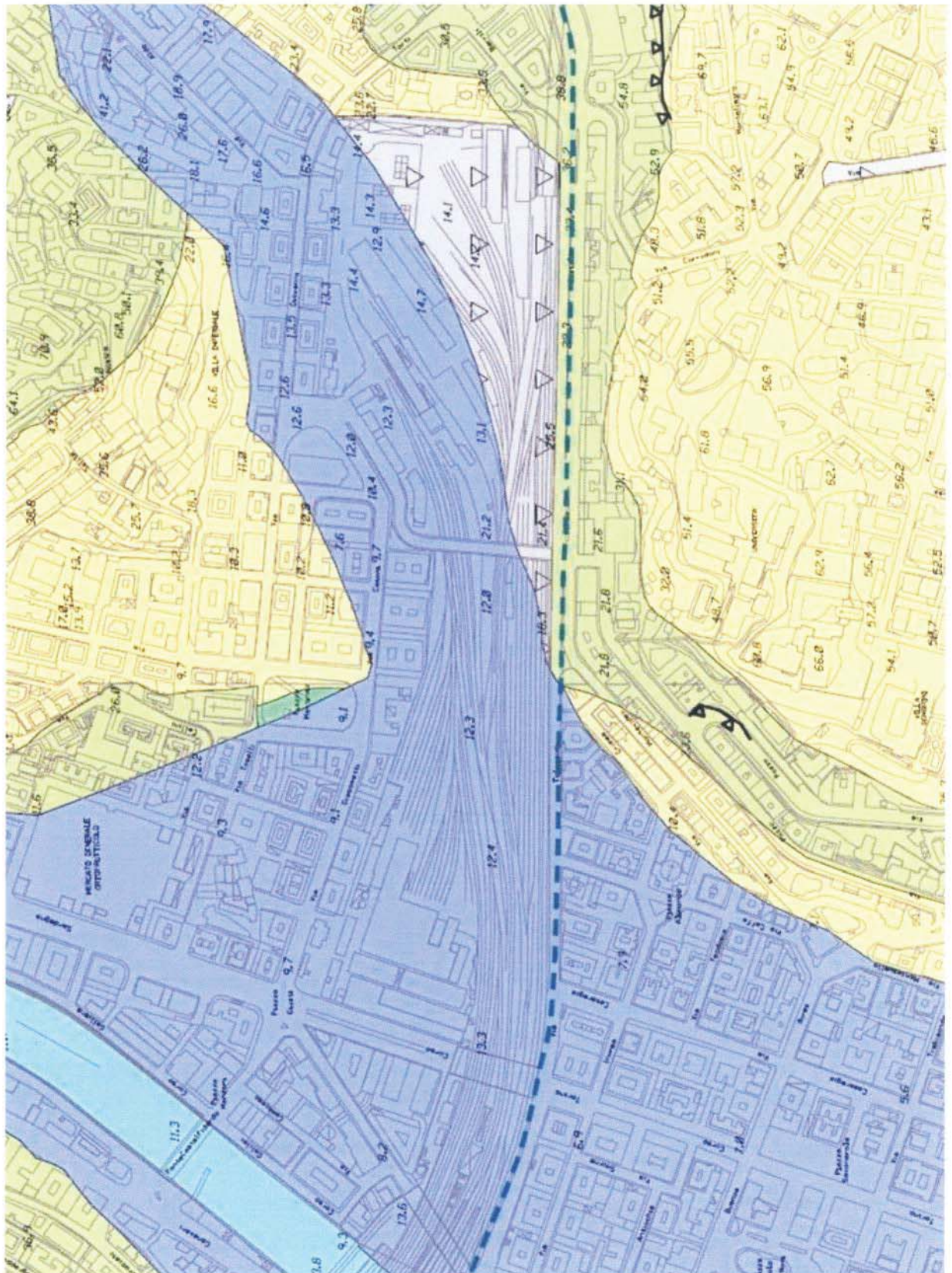
4) FORME ANTROPICHE

-  Cave
-  Riporti, riempimenti artificiali, discariche
-  Superfici splanate di origine antropica
-  Limite di ciglio di cave attive e in abbandono
-  Scarpata di origine antropica
-  Briglie e sezioni di deflusso artificiali

Carta Geomorfologica - Legenda ingrandita

ALLEGATO
N° 5

Fuori scala





Carta Geomorfologica

ALLEGATO
N° 5






Fuori scala

LEGENDA












VINCOLI GEOMORFOLOGICI IMPOSTI DAL PUC

-  FRANA ATTIVA da Carta Geomorfologica del PUC
-  FRANA QUIESCENTE da Carta Geomorfologica del PUC

VINCOLI GEOMORFOLOGICI IMPOSTI DAI PIANI DI BACINO

-  FRANA ATTIVA da Carta Regime Normativo del P.d.B. 183/98
da Carta della Suscettività al dissesto del P.d.B. 180/98
-  FRANA QUIESCENTE da Carta della Suscettività al dissesto del P.d.B. 180/98
-  ZONE AD ALTA E MOLTO ALTA SUSCETTIVITA' ad
CON LIMITAZIONI ALLE IMPERMEABILIZZAZIONI
-  CAVE ATTIVE E NATIVE, DISCARICHE, REMPIMENTI
-  DISCARICA Scarpio

VINCOLI IDRAULICI IMPOSTI DAI PIANI DI BACINO

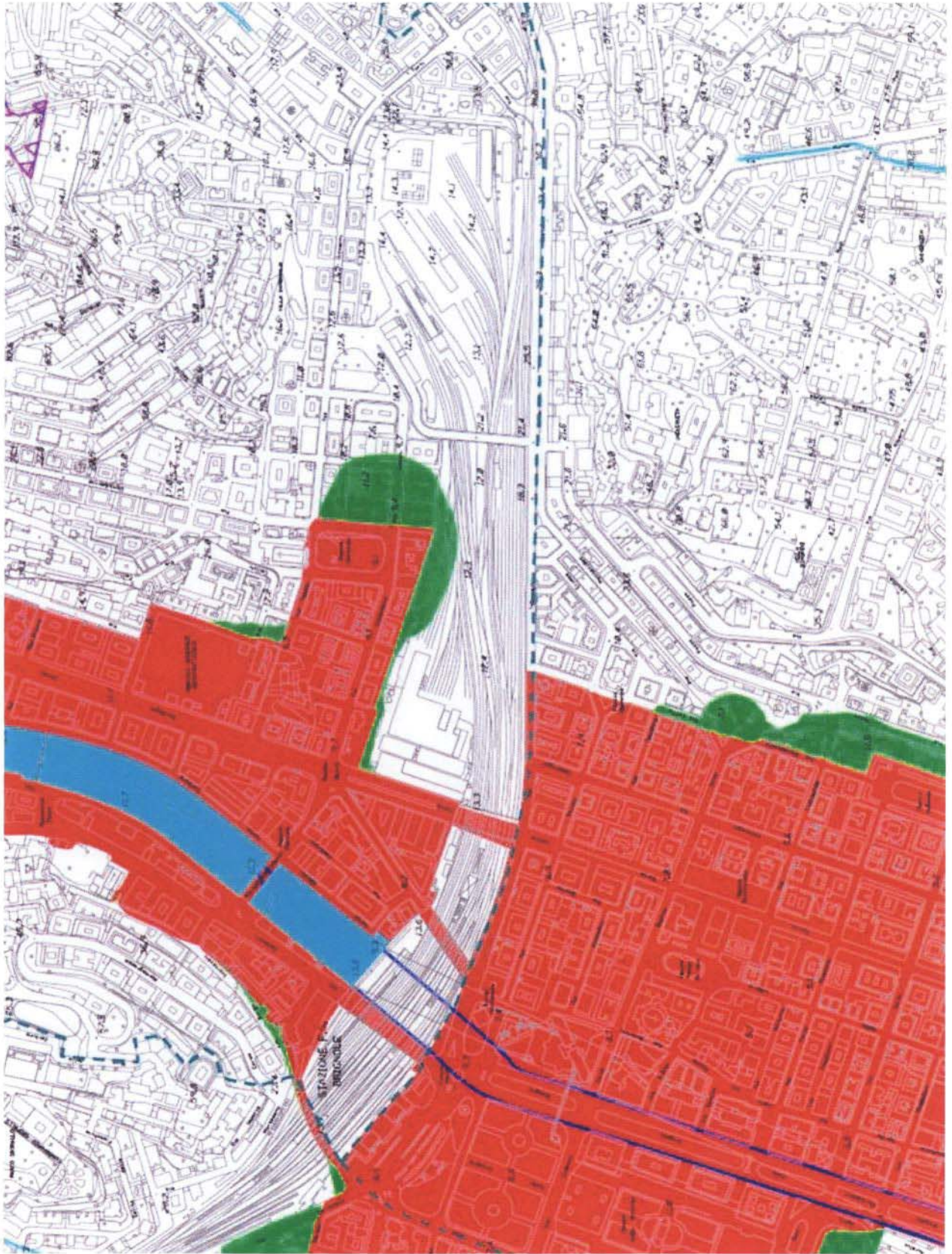
-  ALVEO ATTUALE
-   AREA INONDABILE - (FASCIA A del Piano di Bacino)
-  AREA INONDABILE - (FASCIA B del Piano di Bacino)
-  AREA INONDABILE - (FASCIA B* del Piano di Bacino 180/98)
-   AREA INONDABILE - (FASCIA C, C* Storicamente Inondate)
-  AREA INONDABILE DERIVANTE DAI CONTRIBUTI DEI BACINI CONTIGUI
-  Corso d'acqua significativo
-  Corso d'acqua non significativo
-  Limiti amministrativi: Comune e Municipi
-  Limite Centro edificato ai sensi dell'art. 18 della L. 865/71
(triangoli verso zona edificata)
-  Limite Vincolo Idrogeologico (triangoli verso zona vincolata)

Per i simboli convenzionali e i colori utilizzati nel presente documento sono state adottate le norme vigenti in materia di cartografia, in particolare la Norma UNI 10204/1982, e la Norma UNI 10204/1982, e la Norma UNI 10204/1982, e la Norma UNI 10204/1982.

Carta dei Vincoli Geomorfologici ed Idraulici - Legenda

ALLEGATO
N° 6

Fuori scala



Carta dei Vincoli Geomorfologici ed Idraulici

ALLEGATO
N° 6

Fuori scala

Al Sindaco di Genova

**APPELLO PER DIFENDERE IL QUARTIERE DI S.FRUTTUOSO
DA UNA NUOVA ULTERIORE CEMENTIFICAZIONE**

Nell'area compresa fra: Corso Sardegna, Via Paolo Giacometti, Piazza Martinez, Via Filippo Casoni, Piazza Terralba, Via Giovanni Torti, Via Tripoli e Corso Gastaldi, è prevista la realizzazione di:

- RESIDENZE,
 - oUFFICI,
 - STRUTTURE RICETTIVE ALBERGHIERE,
 - DIREZIONALE,
 - oTERZIARIO AVANZATO,
 - PARCHEGGI PUBBLICI,
 - PARCHEGGI PRIVATI,
 - oECC.

- per privilegiare l'interesse Pubblico su quello Privato,
- per evitare la cementificazione di uno degli ultimi spazi non edificati rimasti nel centro cittadino,
- perché vengano previsti interventi che siano rispettosi del contesto urbano circostante.

Cognome e Nome	Documento n°	Indirizzo	Firma
LUCIANI PIERO			
OTTAZZI GIOVANNI			
OTTAZZI ALBERTO			
OTTAZZI LUCA			
SPAGNOLI MARIA TERESA			
CALZA ORNELLA			
CAU CARLO			
CASCIANA CARTELLA			
FIGELINI CARLO			
CABRAS ANNA MARIA			

Cognome e Nome

CINTI VIVIANA

SPURTI OLIVIERO

BARILE STEFANIA

ANGELINI ROBERTA

GIUNTA ELISA

~~BERTELLI~~ DAVIDE

SACCHI NATALDE

VOTERO GIOVANNI

Melania Cingolani

PATTINI FERRECCIO

HOLINI ANTONELLA

CHIOFFO ALBERTO

PETILLO ABELE

Cognome e Nome

Documento n°

Indirizzo

Firma

S. Biol. Fabrice

CASSE FORTÉ

ARGENTIN ROSINA MAR

PORTUGAL IRMA THEA

DEL GATTO OTTAVIO GONZ

BERNARDI CIDA

DI MATTEI ALESSANDRO

CAPPAL STEFANIA

MARTE ANTONIO

COMINIA CLAUDIA

GIOVANNI BEVER

CARLESIA WIONE LU

DAVINE BECCACCIUCCI

MARIE MARIE

CORALLO PAOLO

DI MATTEI EMANUELE

NATALE EUGENIO

ZANARDI ANGELO

SCIACCA LUIGIA

MARICA

DEL GATTO MARCO

le
di

de
vic

**APPELLO PER DIFENDERE IL QUARTIERE DI S.FRUTTUOSO
DA UNA NUOVA ULTERIORE CEMENTIFICAZIONE**

Nell'area compresa fra: Corso Sardegna, Via Paolo Giacometti, Piazza Martinez, Via Filippo Casoli, Piazza Terraiba, Via Giovanni Torti, Via Tripoli e Corso Gastaldi, è prevista la realizzazione di:

- RESIDENZE,
- oUFFICI,
- STRUTTURE RICETTIVE ALBERGHIERE,
- DIREZIONALE,
- oTERZIARIO AVANZATO,
- PARCHEGGI PUBBLICI,
- PARCHEGGI PRIVATI,
- oECC.

-per privilegiare l'interesse Pubblico su quello Privato,
-per evitare la cementificazione di uno degli ultimi spazi non edificati rimasti nel centro cittadino,
-perché vengano previsti interventi che siano rispettosi del contesto urbano circostante.

Cognome e Nome	Documento n°	Indirizzo	Firma
----------------	--------------	-----------	-------

CANNISTRA CELEST

BENIGNO ARBARETO

BLANCO GRANFRANCO

BOGGERI GIOVANNI

BELLO GIULIANA

GRASSO GIUSEPPE

TRITTO LUIGINO

PESTOLESE FABIO

CAFFELI LUIGI

CECARELLA MAURO

Cognome e Nome	Documento n°	Indirizzo	Firma
CERRELLA ESTER			
CARRELLI MARY			
MARIA ASSUNTA SANTIS			
ITA KELY			

XXXX



**APPELLO PER DIFENDERE IL QUARTIERE DI S.FRUTTUOSO
DA UNA NUOVA ULTERIORE CEMENTIFICAZIONE**

Nell'area compresa fra: Corso Sardegna, Via Paolo Giacometti, Piazza Martinez, Via Filippo Casoni, Piazza Terralba, Via Giovanni Torti, Via Tripoli e Corso Gastaldi, è prevista la realizzazione di:

- RESIDENZE,
- UFFICI,
- STRUTTURE RICETTIVE ALBERGHIERE,
- DIREZIONALE,
- TERZIARIO AVANZATO,
- PARCHEGGI PUBBLICI,
- PARCHEGGI PRIVATI,
- ECC.

-per privilegiare l'interesse Pubblico su quello Privato,
-per evitare la cementificazione di uno degli ultimi spazi non edificati rimasti nel centro cittadino,
-perchè vengano previsti interventi che siano rispettosi del contesto urbano circostante.

Cognome e Nome	Documento n°	Indirizzo	Firma
GARONE			
FRANCO - ERUESTO			
DRAGO			
ANNA - MARIA			
FAUSTINI			
ELEVA			
GARONE			
DUESSIO			
SERAFINO ROSA			
DE MICHELE			
GRATIO			
Ottoneo Paolo			
FRANCO			
FRANCO ALESSANDRO			
BELLU ANGELO			

Cognome e Nome	Documento n°	Indirizzo	Firma
----------------	--------------	-----------	-------

~~E.I. AS 1814~~
~~COMPAGNIA~~
~~S.P.A.~~
 TORRELLA
 ANTONIO
 GUSTAMACCHIA
 GIOIANNI
 BENATTI
 SIMONE
 INGLESA
 RITA
 SOGGIU
 MARCO
 JORDA
 LARENZA
 GRILLI
 GIORDA
 SIMONINI
 ANTONELLA
 CIGORA
 MARIA GRAZIA
 TUNIZI
 ANTONELLA
 ROSINA
 PLANTE
 KONTOPOLO
 ROSSA
 CARLO
 ORATA NICOLO'
 28/12/28
 Loc. Fontana
 MANNICCI MARCELLO
 GUIDUCCI AMANDA
 LUCA MASTROFRATELLO

m
 w
 s
 hold

**APPELLO PER DIFENDERE IL QUARTIERE DI S.FRUTTUOSO
DA UNA NUOVA ULTERIORE CEMENTIFICAZIONE**

Nell'area compresa fra: Corso Sardegna, Via Paolo Giacometti, Piazza Martinez, Via Filippo Casoni, Piazza Terraiba, Via Giovanni Torti, Via Tripoli e Corso Gastaldi, è prevista la realizzazione di:

- RESIDENZE,
- oUFFICI,
- STRUTTURE RICETTIVE ALBERGHIERE,
- DIREZIONALE,
- oTERZIARIO AVANZATO,
- PARCHEGGI PUBBLICI,
- PARCHEGGI PRIVATI,
- oECC.

-per privilegiare l'interesse Pubblico su quello Privato,
-per evitare la cementificazione di uno degli ultimi spazi non edificati rimasti nel centro cittadino,
-perchè vengano previsti interventi che siano rispettosi del contesto urbano circostante.

Cognome e Nome	Documento n°	Indirizzo	Firma
SARDEGNETH SERGIO			
LEALE SABINA			
DENNIS TANINA			
STICO ANSOVIA			
BONACINI BARBARINA			
CARRADORI MARIA TERESA			
SARBA PRIMO			
CARBOLE SILVANO			
STEFANO CASSAROLI			
STABU SABINA			



65

Cognome e Nome	Documento n°	Indirizzo	Firma
ANNA ROSA BILLI			
ANDREA BOUTSIORAM			
BORGIO CLAUDIA			
REBELLO ANNA			
SPATA GIUSEPPE			
MASSIMO RUSTANDA			
BIANCA GHI			
Dr. Giuseppe Bolognini			
CATERINA SCOPPIAROLI			
MARIA ANGELA RAVERA			
OTTOHELLO SERGIO			
BORGIO ANNA			
RINALDI GIAMPAOLO			
ALBERTO GRAZI			
BORGIO ANNA			
Camaroni Donatella			
RINALDI RITA			
CECCONI			
GIOVANNA			
LANZAROTTO			
DAMIANO			
LAPELLI			
MASSIMO			

1.
 2.
 3.
 4.
 5.
 6.
 7.
 8.
 9.
 10.
 11.
 12.
 13.
 14.
 15.
 16.
 17.
 18.
 19.
 20.
 21.
 22.
 23.
 24.
 25.
 26.
 27.
 28.
 29.
 30.
 31.
 32.
 33.
 34.
 35.
 36.
 37.
 38.
 39.
 40.
 41.
 42.
 43.
 44.
 45.
 46.
 47.
 48.
 49.
 50.

**APPELLO PER DIFENDERE IL QUARTIERE DI S.FRUTTUOSO
DA UNA NUOVA ULTERIORE CEMENTIFICAZIONE**

Nell'area compresa fra: Corso Sardegna, Via Paolo Giacometti, Piazza Martinez, Via Filippo Casoli, Piazza Terralba, Via Giovanni Torti, Via Tripoli e Corso Gastaldi, è prevista la realizzazione di:

- RESIDENZE,
- UFFICI,
- STRUTTURE RICETTIVE ALBERGHIERE,
- DIREZIONALE,
- TERZIARIO AVANZATO,
- PARCHEGGI PUBBLICI,
- PARCHEGGI PRIVATI,
- ECC.

-per privilegiare l'interesse Pubblico su quello Privato,
-per evitare la cementificazione di uno degli ultimi spazi non edificati rimasti nel centro cittadino,
-perché vengano previsti interventi che siano rispettosi del contesto urbano circostante.

Cognome e Nome	Documento n°	Indirizzo	Firma
----------------	--------------	-----------	-------

DIMITRI H. ROSARIA

SORTILDO LUCIA

VECCIA GIOIA

GARIBOLDI ALESSANDRO

FRUZZONE DANIELA

ROBERTA NESSORIO

FABIO MARCONI

MARIA COPPI

VALERIA SAVA

MARCO SORU

20/10/2010

Cognome e Nome	Documento n°	Indirizzo	Firma
----------------	--------------	-----------	-------

Bottero Sara

DAMONTE ENRICO

SCARINELLI LAURA

GUIDO GIULIA

MULAS CRISTINA

BOZZI EMANUELA

DEBIO MARIA TERESA

LEALE MARIA

CACCHIOLO DANTE

FESSINA MARINA

GAPO

CRISTINA

SANA GIACCAO

BEVEDETTA RUSSO

NORRA LAURA

FIZZOPPO MARINA

FONSSINI NADIA

LOUANO ROSANNA

PROSSATO MARIA LUIGIA

VALERIANO PIERA

CRIVELLO STEFANIA

**APPELLO PER DIFENDERE IL QUARTIERE DI S.FRUTTUOSO
DA UNA NUOVA ULTERIORE CEMENTIFICAZIONE**

Nell'area compresa fra: Corso Sardegna, Via Paolo Giacometti, Piazza Martinez, Via Filippo Casani, Piazza Terralba, Via Giovanni Torti, Via Tripoli e Corso Gastaldi, è prevista la realizzazione di:

- RESIDENZE,
- UFFICI,
- STRUTTURE RICETTIVE ALBERGHIERE,
- DIREZIONALE,
- TERZIARIO AVANZATO,
- PARCHEGGI PUBBLICI,
- PARCHEGGI PRIVATI,
- ECC.

-per privilegiare l'interesse Pubblico su quello Privato,
-per evitare la cementificazione di uno degli ultimi spazi non edificati rimasti nel centro cittadino,
-perchè vengano previsti interventi che siano rispettosi del contesto urbano circostante.

Cognome e Nome	Documento n°	Indirizzo	Firma
----------------	--------------	-----------	-------

RUBMAN SABIN

SABBIO FEDERICA

BIRONE SILVIA

GRAND DAVIDA

SCOTTO MARCO


BUTERA MARCO

SCHANON STEFANIA

BOERLOWI SILVIA

GIVICE CLARA

SCORPIONE DARRA

Cognome e Nome	Pico GABRIELLA
Documento n°	017717M-LISTO-GOV/2019 C.I. A0562354 VIA DANTE 0519
Indirizzo	Indirizzo
Firma	Firma 

Pico ANNA
GASPARO GABRIELLA
Bella Anna
Pico GABRIELLA


**APPELLO PER DIFENDERE IL QUARTIERE DI S.FRUTTUOSO
DA UNA NUOVA ULTERIORE CEMENTIFICAZIONE**

Nell'area compresa fra: Corso Sardegna, Via Paolo Giacometti, Piazza Martinez, Via Filippo Casoni, Piazza Terralba, Via Giovanni Torti, Via Tripoli e Corso Gastaldi, è prevista la realizzazione di:

- RESIDENZE,
- o UFFICI,
- STRUTTURE RICETTIVE ALBERGHIERE,
- DIREZIONALE,
- o TERZIARIO AVANZATO,
- PARCHEGGI PUBBLICI,
- PARCHEGGI PRIVATI,
- o ECC.

-per privilegiare l'interesse Pubblico su quello Privato,
-per evitare la cementificazione di uno degli ultimi spazi non edificati rimasti nel centro cittadino,
-perchè vengano previsti interventi che siano rispettosi del contesto urbano circostante.

Cognome e Nome	Documento n°	Indirizzo	Firma
CASOLUCIANA			
Carlo Zucchi			
Stefano TASSARI			
Carlo ROBERTO			
LARA Pier Enrico			
ALTA			
Carlo GRANUCA			
Gianni Invernizzi			
Giorgio Capelli			
Morabese			



Fossa Carolina
 RAO DOFFENCO
 Ft. Eberhard
 Corps Genéral
 Vastello Dardie
 Cantonate 2111
 Opuscolo Estivo
 FORZIO Paolo Giovanni
 P. P. P. P. P.
 Michelangelo
 LUTZ SMY

Cognome e Nome	Documento n°	Indirizzo	Firma

**APPELLO PER DIFENDERE IL QUARTIERE DI S.FRUTTUOSO
DA UNA NUOVA ULTERIORE CEMENTIFICAZIONE**

Nell'area compresa fra: Corso Sardegna, Via Paolo Giacometti, Piazza Martinez, Via Filippo Casani, Piazza Terraiba, Via Giovanni Torti, Via Tripoli e Corso Gastaldi, è prevista la realizzazione di:

- RESIDENZE,
- UFFICI,
- STRUTTURE RICETTIVE ALBERGHIERE,
- DIREZIONALE,
- TERZIARIO AVANZATO,
- PARCHEGGI PUBBLICI,
- PARCHEGGI PRIVATI,
- ECC.

-per privilegiare l'interesse Pubblico su quello Privato,
-per evitare la cementificazione di uno degli ultimi spazi non edificati rimasti nel centro cittadino,
-perchè vengano previsti interventi che siano rispettosi del contesto urbano circostante.

Cognome e Nome	Documento n°	Indirizzo	Firma
ANTONETTI M. ENZA			
GASPERO DAVIDE			
GASPERO ELENA			
GASPERO LUCIA			
GIORGIO TORRISI			
DI BIASE LAURA			
BRUCIONI PATRIZIA			
CARTEA PAOLA			
RUFFO CHIARA			

**APPELLO PER DIFENDERE IL QUARTIERE DI S.FRUTTUOSO
DA UNA NUOVA ULTERIORE CEMENTIFICAZIONE**

Nell'area compresa fra: Corso Sardegna, Via Paolo Giacometti, Piazza Martinez, Via Filippo Casoli, Piazza Terralba, Via Giovanni Torti, Via Tripoli e Corso Gastaldi, è prevista la realizzazione di:

- RESIDENZE,
- o UFFICI,
- STRUTTURE RICETTIVE ALBERGHIERE,
- DIREZIONALE,
- o TERZIARIO AVANZATO,
- PARCHEGGI PUBBLICI,
- PARCHEGGI PRIVATI,
- o ECC.

-per privilegiare l'interesse Pubblico su quello Privato,
-per evitare la cementificazione di uno degli ultimi spazi non edificati rimasti nel centro cittadino,
-perché vengano previsti interventi che siano rispettosi del contesto urbano circostante.

Cognome e Nome	Documento n°	Indirizzo	Firma
Francesca Anna Martinelli			
Daniela Guarnieri			
ASSI ORAZIA			
AUGUSTO ROBERTO			
Giovanna Feltoni			
TORRE MARIO GIOVANNI			
CESARONE ANNA			
BOLOGNA DIMITRI			
ROTTIGLIONE TORO			
MILIORINI ROSANNA			
Francesca Guarnieri			

Cognome e Nome	Documento n°	Indirizzo	Firma
----------------	--------------	-----------	-------

PALESTRO MARIA

Forno Giacomo

MARIANI GABRIELLA

Forno Tomaso

PALESTRO

SALVATORE

D'ANTONA

TERESA

OTONELLO

PIERA DANNA

VANUM

PAOLO

ROVEGNO

NATALIA

GHIVICHINI LINDA

RAO ANTONELLA

PASSORILLO PIERA

NELLI ANGELO

CHIVALEPO POMILIO

LETTIME/LETTIME

SALEMI SALVINA

FEVORA PASQUA

FILIPPONE RITA

DEL NEGRO

MARIA TERESA

LEALE

RICCARDO

20

**APPELLO PER DIFENDERE IL QUARTIERE DI S.FRUTTUOSO
DA UNA NUOVA ULTERIORE CEMENTIFICAZIONE**

Al Sindaco di Genova

Nell'area compresa fra: Corso Sardegna, Via Paolo Giacometti, Piazza Martinez, Via Filippo Casoli, Piazza Terralba, Via Giovanni Torti, Via Tripoli e Corso Gastaldi, è prevista la realizzazione di:

- RESIDENZE,
- o UFFICI,
- STRUTTURE RICETTIVE ALBERGHIERE,
- DIREZIONALE,
- o TERZIARIO AVANZATO,
- PARCHEGGI PUBBLICI,
- PARCHEGGI PRIVATI,
- o ECC.

-per privilegiare l'interesse Pubblico su quello Privato,
-per evitare la cementificazione di uno degli ultimi spazi non edificati rimasti nel centro cittadino,
-perché vengano previsti interventi che siano rispettosi del contesto urbano circostante.

Cognome e Nome Documento n° Indirizzo Firma

PASTORINO G.B

PAOLETTI BIANCAROSA

VEITIKKALANPÄÄ

PASTORINO SERGIO

Donato Cloud

STORAGE ACQUIS

Donato Giorgio



C.I. VIA

10/10

DE
ST

**APPELLO PER DIFENDERE IL QUARTIERE DI S.FRUTTUOSO
DA UNA NUOVA ULTERIORE CEMENTIFICAZIONE**

Nell'area compresa fra: Corso Sardegna, Via Paolo Giacometti, Piazza Martinez, Via Filippo Casoli, Piazza Terralba, Via Giovanni Torti, Via Tripoli e Corso Gastaldi, è prevista la realizzazione di:

- RESIDENZE,
oUFFICI,
- STRUTTURE RICETTIVE ALBERGHIERE,
•DIREZIONALE,
oTERZIARIO AVANZATO,
•PARCHEGGI PUBBLICI,
•PARCHEGGI PRIVATI,
oECC.

-per privilegiare l'interesse Pubblico su quello Privato,
-per evitare la cementificazione di uno degli ultimi spazi non edificati rimasti nel centro cittadino,
-perché vengano previsti interventi che siano rispettosi del contesto urbano circostante.

Cognome e Nome	Documento n°	Indirizzo	Firma
HORAMI ANNA			
MARENCO M. GRAZIA			
LOCCIAU MASSIMO			
VENZA GASPARINO			
BIVOTTI ROBERTA			
SACCHINI MARINA			

**APPELLO PER DIFENDERE IL QUARTIERE DI S.FRUTTUOSO
DA UNA NUOVA ULTERIORE CEMENTIFICAZIONE**

Nell'area compresa fra: Corso Sardegna, Via Paolo Giacometti, Piazza Martinez, Via Filippo Casoli, Piazza Terralba, Via Giovanni Torti, Via Tripoli e Corso Gastaldi, è prevista la realizzazione di:

- RESIDENZE,
- o UFFICI,
- STRUTTURE RICETTIVE ALBERGHIERE,
- DIREZIONALE,
- o TERZIARIO AVANZATO,
- PARCHEGGI PUBBLICI,
- PARCHEGGI PRIVATI,
- o ECC.

-per privilegiare l'interesse Pubblico su quello Privato,
-per evitare la cementificazione di uno degli ultimi spazi non edificati rimasti nel centro cittadino,
-perchè vengano previsti interventi che siano rispettosi del contesto urbano circostante.

Cognome e Nome	Documento n°	Indirizzo	Firma
PICONE STEFANO			
DI GREGORIO PAOLO			
GIOLA CHIARA			
GIANNIBILI IRENE			
DURELL SIMONA			
BARNA ROBERTO			
ANGELI LAURO			
DE BONIS SARA			

**APPELLO PER DIFENDERE IL QUARTIERE DI S.FRUTTUOSO
DA UNA NUOVA ULTERIORE CEMENTIFICAZIONE**

Nell'area compresa fra: Corso Sardegna, Via Paolo Giacometti, Piazza Martinez, Via Filippo Casoli, Piazza Terralba, Via Giovanni Torti, Via Tripoli e Corso Gastaldi, è prevista la realizzazione di:

- RESIDENZE,
- o UFFICI,
- STRUTTURE RICETTIVE ALBERGHIERE,
- DIREZIONALE,
- o TERZIARIO AVANZATO,
- PARCHEGGI PUBBLICI,
- PARCHEGGI PRIVATI,
- o ECC.

-per privilegiare l'interesse Pubblico su quello Privato,
-per evitare la cementificazione di uno degli ultimi spazi non edificati rimasti nel centro cittadino,
-perchè vengano previsti interventi che siano rispettosi del contesto urbano circostante.

Cognome e Nome	Documento n°	Indirizzo	Firma
SERA AMM			
MARIA CARL			
DEL DUCE AMELIA			
ALONSO MARIA GIOIA			
FRANCESCO CAROLINA			
FRANCESCO ROBERTO			

Cognome e Nome	Documento n°	Indirizzo	Firma
BRAITO Hans Josef			
ROGLIETTI ELDA C.			
BONDIONI FERIN F.			
Cumes M. G.			
CERETI GIOVANNA C.			
Ceruti Paolo A.			
GIRO MARIAGRAN C.			
DRAGGIO LUCIANO D.			
CERETI MARIA FAUSTA C.			
VOLPATO LUCIANO C.			

Nell'area compresa fra: Corso Sardegna, Via Paolo Giacometti, Piazza Martinez, Via Filippo Casoli, Piazza Terralba, Via Giovanni Torti, Via Tripoli e Corso Gastaldi, è prevista la realizzazione di:

- RESIDENZE,
- o UFFICI,
- STRUTTURE RICETTIVE ALBERGHIERE,
- o DIREZIONALE,
- o TERZIARIO AVANZATO,
- PARCHeggi PUBBLICI,
- PARCHeggi PRIVATI,
- o ECC.

-per privilegiare l'interesse Pubblico su quello Privato,
 -per evitare la cementificazione di uno degli ultimi spazi non edificati rimasti nel centro cittadino,
 -perché vengano previsti interventi che siano rispettosi del contesto urbano circostante.

**APPELLO PER DIFENDERE IL QUARTIERE DI S.FRUTTUOSO
 DA UNA NUOVA ULTERIORE CEMENTIFICAZIONE**

Al Sindaco di Genova

Cognome e Nome	Documento n°	Indirizzo	Firma
CERETTI M. GIOVANNI			
DI ROSA ISA BETHA			
CARPELLI L. ROBA			
GENOVESE ALTA			
LUCA GIORGETTA			
BIANCA ELISAGUZZA			
CAMPO LUISA			
FERRARI FRANCESCO			
CARRO ALBERTO			
CERETTI CATERINA			
SANDEI GIOVANNI			

Handwritten notes in the left margin, including a signature.

**APPELLO PER DIFENDERE IL QUARTIERE DI S.FRUTTUOSO
DA UNA NUOVA ULTERIORE CEMENTIFICAZIONE**

Nell'area compresa fra: Corso Sardegna, Via Paolo Giacometti, Piazza Martinez, Via Filippo Casoni, Piazza Terralba, Via Giovanni Torti, Via Tripoli e Corso Gastaldi, è prevista la realizzazione di:

- RESIDENZE,
- o UFFICI,
- STRUTTURE RICETTIVE ALBERGHIERE,
- DIREZIONALE,
- o TERZIARIO AVANZATO,
- PARCHEGGI PUBBLICI,
- PARCHEGGI PRIVATI,
- o ECC.

-per privilegiare l'interesse Pubblico su quello Privato,
-per evitare la cementificazione di uno degli ultimi spazi non edificati rimasti nel centro cittadino,
-perchè vengano previsti interventi che siano rispettosi del contesto urbano circostante.

Cognome e Nome	Documento n°	Indirizzo	Firma
DE SIMONE FERDINANDO			
FORALDI LUIGI			
PRIVSE ELISABETH			
ZANONI LUISA			
FORCI GIRO			
DE MARIN STEFANIA			
GRISOLTA			
LANZAROTO STEFANO			

Cognome e Nome	Documento n°	Indirizzo	Firma
CATTALINI LAURA	PATENTE		
CATTALINI LAURA			
CATTALINI LAURA			
CATTALINI LAURA			
CATTALINI LAURA			
CATTALINI LAURA			
CATTALINI LAURA			
CATTALINI LAURA			
CATTALINI LAURA			
CATTALINI LAURA			
CATTALINI LAURA			
CATTALINI LAURA			
CATTALINI LAURA			
CATTALINI LAURA			
CATTALINI LAURA			
CATTALINI LAURA			
CATTALINI LAURA			
CATTALINI LAURA			
CATTALINI LAURA			
CATTALINI LAURA			
CATTALINI LAURA			
CATTALINI LAURA			
CATTALINI LAURA			
CATTALINI LAURA			
CATTALINI LAURA			
CATTALINI LAURA			
CATTALINI LAURA			
CATTALINI LAURA			
CATTALINI LAURA			
CATTALINI LAURA			
CATTALINI LAURA			
CATTALINI LAURA			
CATTALINI LAURA			
CATTALINI LAURA			
CATTALINI LAURA			
CATTALINI LAURA			
CATTALINI LAURA			
CATTALINI LAURA			
CATTALINI LAURA			
CATTALINI LAURA			
CATTALINI LAURA			
CATTALINI LAURA			
CATTALINI LAURA			
CATTALINI LAURA			
CATTALINI LAURA			
CATTALINI LAURA			
CATTALINI LAURA			
CATTALINI LAURA			
CATTALINI LAURA			
CATTALINI LAURA			
CATTALINI LAURA			
CATTALINI LAURA			
CATTALINI LAURA			
CATTALINI LAURA			
CATTALINI LAURA			
CATTALINI LAURA			
CATTALINI LAURA			
CATTALINI LAURA			
CATTALINI LAURA			