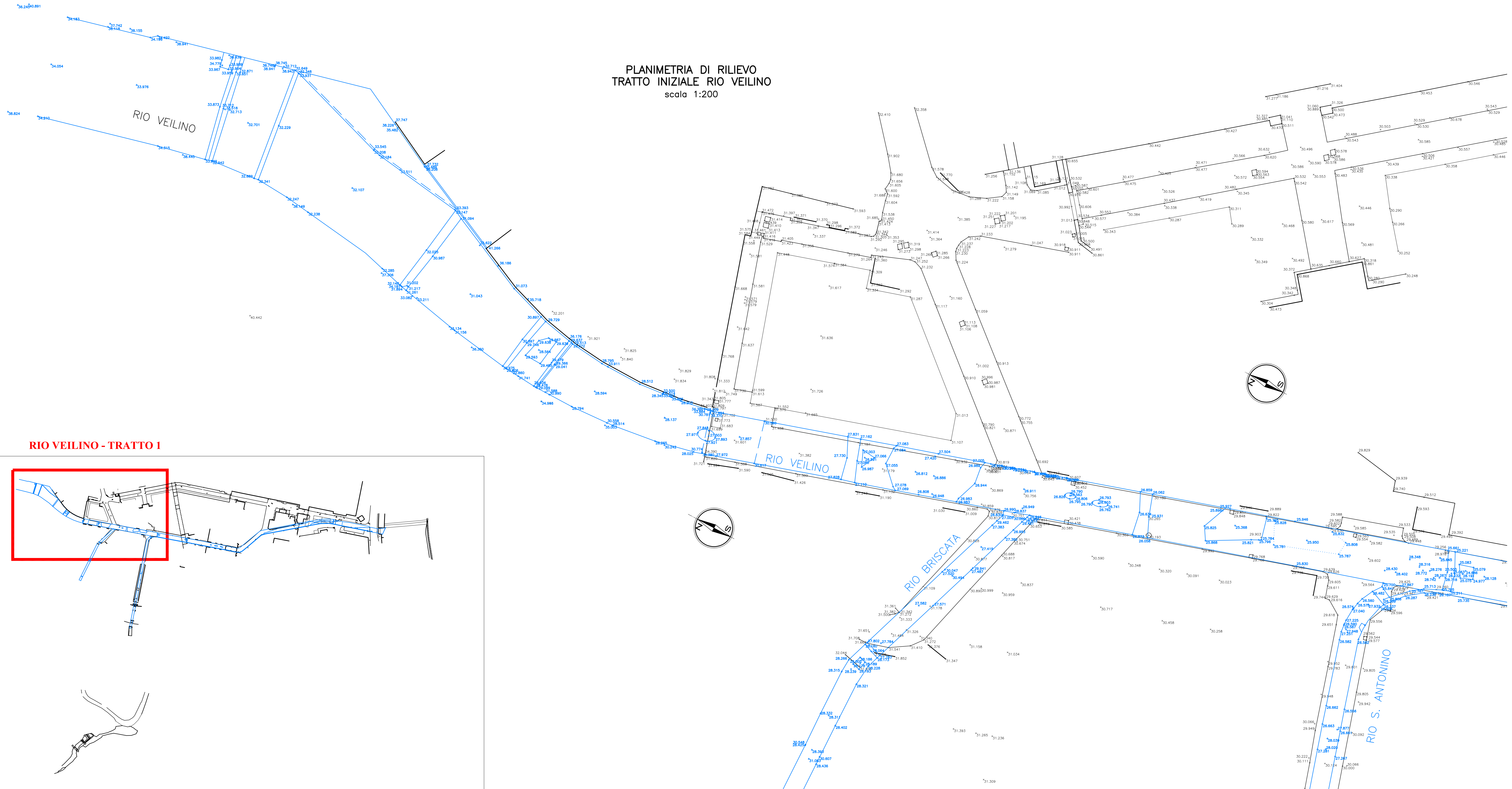

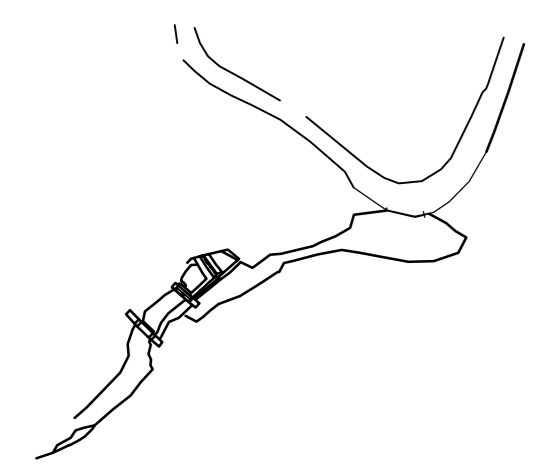
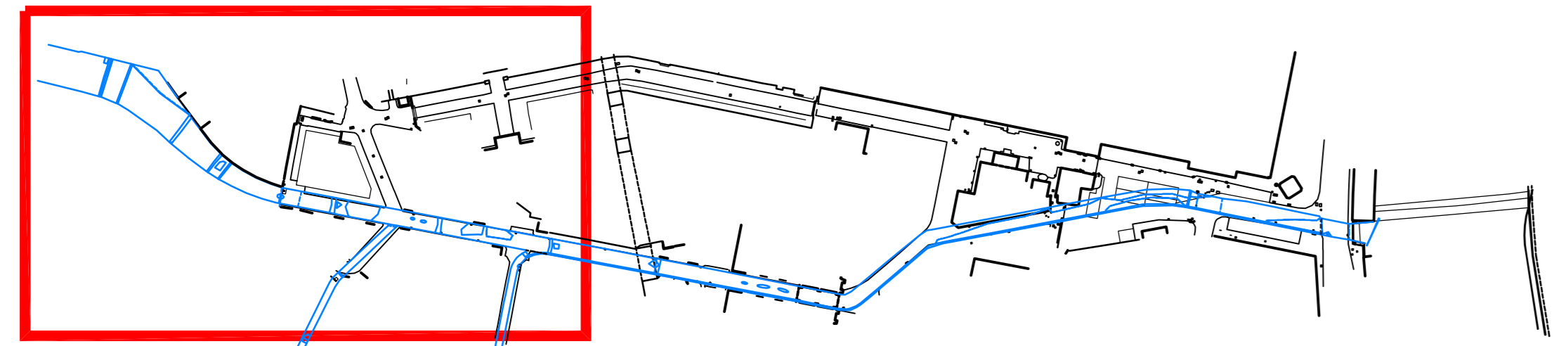


PLANIMETRIA DI RILIEVO
TRATTO INIZIALE RIO VEILINO
scala 1:200



RIO VEILINO - TRATTO 1



COMUNE DI GENOVA
AREA TECNICA
DIREZIONE OPERE IDRAULICHE E SANITARIE
Via di Francia 3 - 16149 GENOVA

ADEGUAMENTO IDRAULICO DEI TRATTI TOMBINATI
DEI RIVI VEILINO E SANT' ANTONINO

PROGETTO PRELIMINARE

PLANIMETRIA DI RILIEVO RIO VEILINO - TRATTO 1
Scala 1:200

A.03

Prima emissione:

luglio 2017

Il Responsabile Unico
del Procedimento
Dott. Ing. Stefano Pinasco

Il Progettista
Dott. Ing. Gianpaolo Careddu
Via Ippolito D'Aste 7/5A
10121 Genova
Tel: 010/589167
gp.careddu@gmail.com

