

122

oll. Colonna / Bastoni
invi. / Invi. 16/08/15 L




Al Signor Sindaco
del Comune di Genova
Archivio Protocollo Generale
Piazza Dante, 10
16121 Genova

Genova, li: 15 giugno 2015

OGGETTO: OSSERVAZIONE PER LA CORREZIONE DI UN ERRORE NELLA CARTOGRAFIA DELL'ASSETTO URBANISTICO DEL PROGETTO DEFINITIVO DEL PUC 2015 ADOTTATO CON DELIBERA DEL CONSIGLIO COMUNALE N. 8 DEL 4/3/2015, DELL'AREA SITA IN VIA PRA' TRA I CIV. 70 E 76, TAVOLA 24, NEL MUNICIPIO VII PONENTE, DI PROPRIETA' DELLA SIG.RA TERESA ESPOSITO.

La sottoscritta Teresa Esposito,




in qualità di proprietaria del terreno sito in via

Prà tra i civ. 70 e 76, segnala che nella tavola n. 24 dell'Assetto Urbanistico del Progetto definitivo del PUC l'area di sua proprietà è stata inserita, probabilmente per mero errore, in Ambito di conservazione dell'impianto urbano storico (AC-US) quale estensione dell'attiguo edificio individuato dal Livello Paesaggistico Puntuale con il n. 2 "Villa Sauli-Podestà" inserita nel Sistema delle Ville del Ponente.

Come si può notare dal raffronto del Livello Paesaggistico Puntuale e dell'Assetto Urbanistico vi sono differenze, come peraltro il presunto percorso dell'antica via romana.


In considerazione di quanto sopra si richiede cortesemente la correzione della cartografia dell'Assetto Urbanistico del PUC in coerenza con il Livello Paesaggistico Puntuale che individua correttamente lo stato dei luoghi.

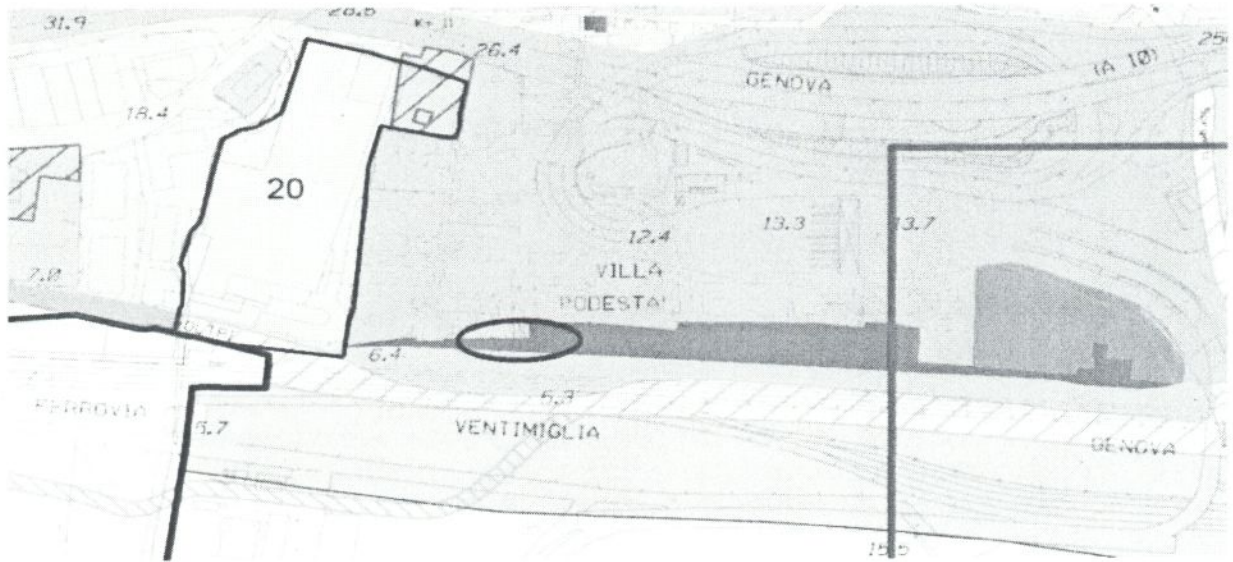
Al fine di meglio esplicitare quanto segnalato si allega la relativa documentazione cartografica.



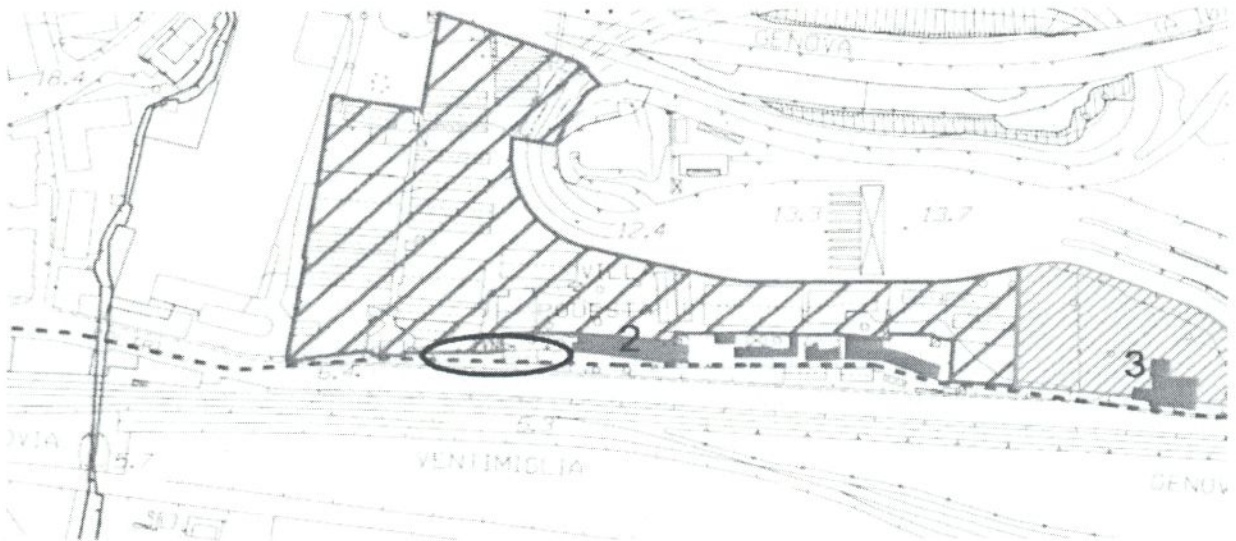
Sig.ra Teresa Esposito

Esposito Teresa







Assetto urbanistico



Livello paesaggistico puntuale



Area



IRZ S - OFFICINA CV - ROMA

