























LEGENDA:

- 1  Attività commerciali, terziario direzionale e di produzione di beni e servizi
- 2 e 3  Attraversamenti e camminamenti
- 4  Servizi igienici a servizio dello stabilimento
- 5  Campi sportivi con libero accesso senza scopo di lucro
- 6  Piscine con libero accesso senza scopo di lucro
- 7  Cabine
- 8  Camping (fabbricati non adibiti a scopi commerciali terziario direzionali e di produzioni di beni di servizio). Nota: le superfici indicate si riferiscono a locali adibiti a deposito, magazzino, spogliatoi, segreterie, ecc. e pertanto equiparati alle tipologie del punto 8
- 9  Terrazze (non adibite a scopi commerciali)
-  AREE SCOPERTE: Arenile
-  Specchi Acque
-  AREE INCAMERATE

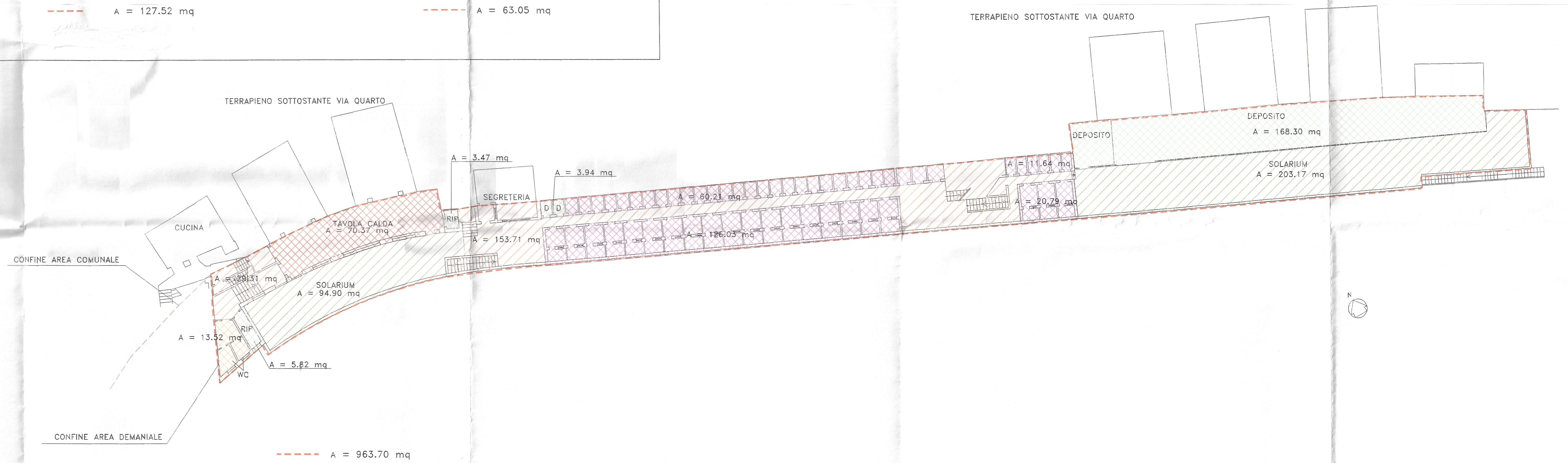
CALCOLI SUPERFICI:

- 1  $A = (70.37+30.65) = 101.02 \text{ mq}$
- 2 e 3  $A = (127.52)+(34.76)+(29.31+153.71)+(297.97+127.06)+(7.35+3.77) = 781.45 \text{ mq}$
- 4  $A = (13.52)+(3.08) = 16.60 \text{ mq}$
- 5  $A = /$
- 6  $A = (159.53+23.61) = 183.14 \text{ mq}$
- 7  $A = (28.29)+(60.21+126.03+11.64+20.79)+(7.79+4.88+7.34+13.12+10.76+5.84+10.94+10.94+10.76+10.94+10.76) = 351.03 \text{ mq}$
- 8  $A = (5.82+3.94+3.47+168.30)+(10.54+1.34+440.75) = 634.16 \text{ mq}$
- 9  $A = (94.90+203.17)+(52.32+64.08+76.40) = 490.87 \text{ mq}$
-  $A = (1039.33+1897.28) = 2936.61 \text{ mq}$
-  $A = 183.00 \text{ mq}$
-  AREE INCAMERATE TOTALE = $(127.52+63.05+963.70+811.38+592.62) = 2558.27 \text{ mq}$

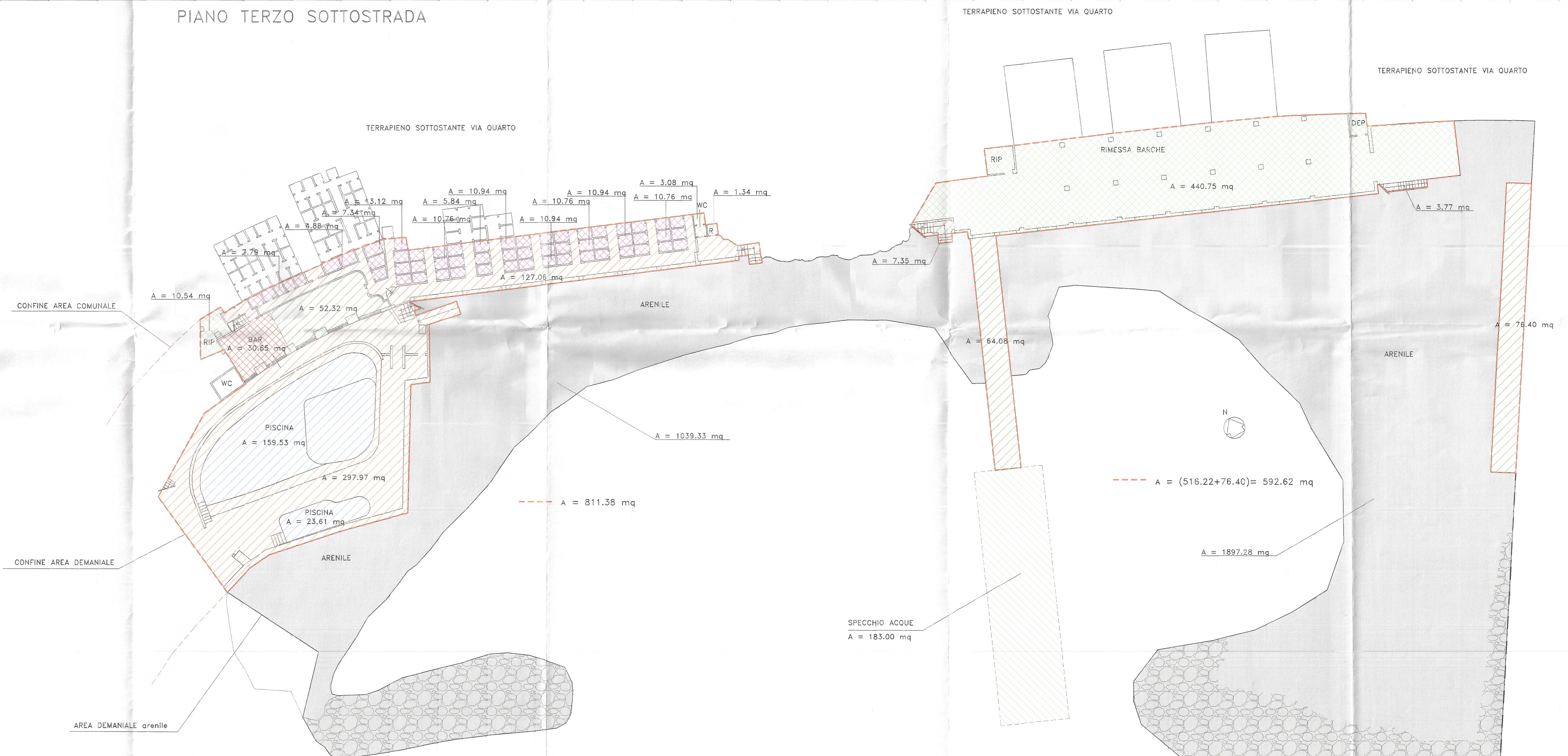
PIANO PRIMO SOTTOSTRADA



PIANO SECONDO SOTTOSTRADA



PIANO TERZO SOTTOSTRADA



1	23/04/2009	SECONDA EMISSIONE	LP
0	11/12/2007	PRIMA EMISSIONE	SR
REV.	DATA	DESCRIZIONE DELLA REVISIONE	DISEGNATO
COMMITTENTE		Il legale rappresentante	
Sig. BARILARI GIULIO			
OGGETTO DELL'INTERVENTO			
STABILIMENTI BALNEARI BAGNI 7 NASI			
LOCALIZZAZIONE DELL'INTERVENTO		INTEGRAZIONE	
GENOVA, VIA QUARTO 16-18-20		SCALA: 1:200 DIS. DE001.1	
OGGETTO DELLA TAVOLA: CALCOLO AREE INCAMERATE DEMANIO MARITTIMO DISTINTE PER DESTINAZIONE D'USO			
PROGETTISTA:			
COD. PRG:	271	COD. N:	2710 - DE001 - 1
P.P.	PF	FORMATO:	A0r
FOLIO:		1 DI 1	