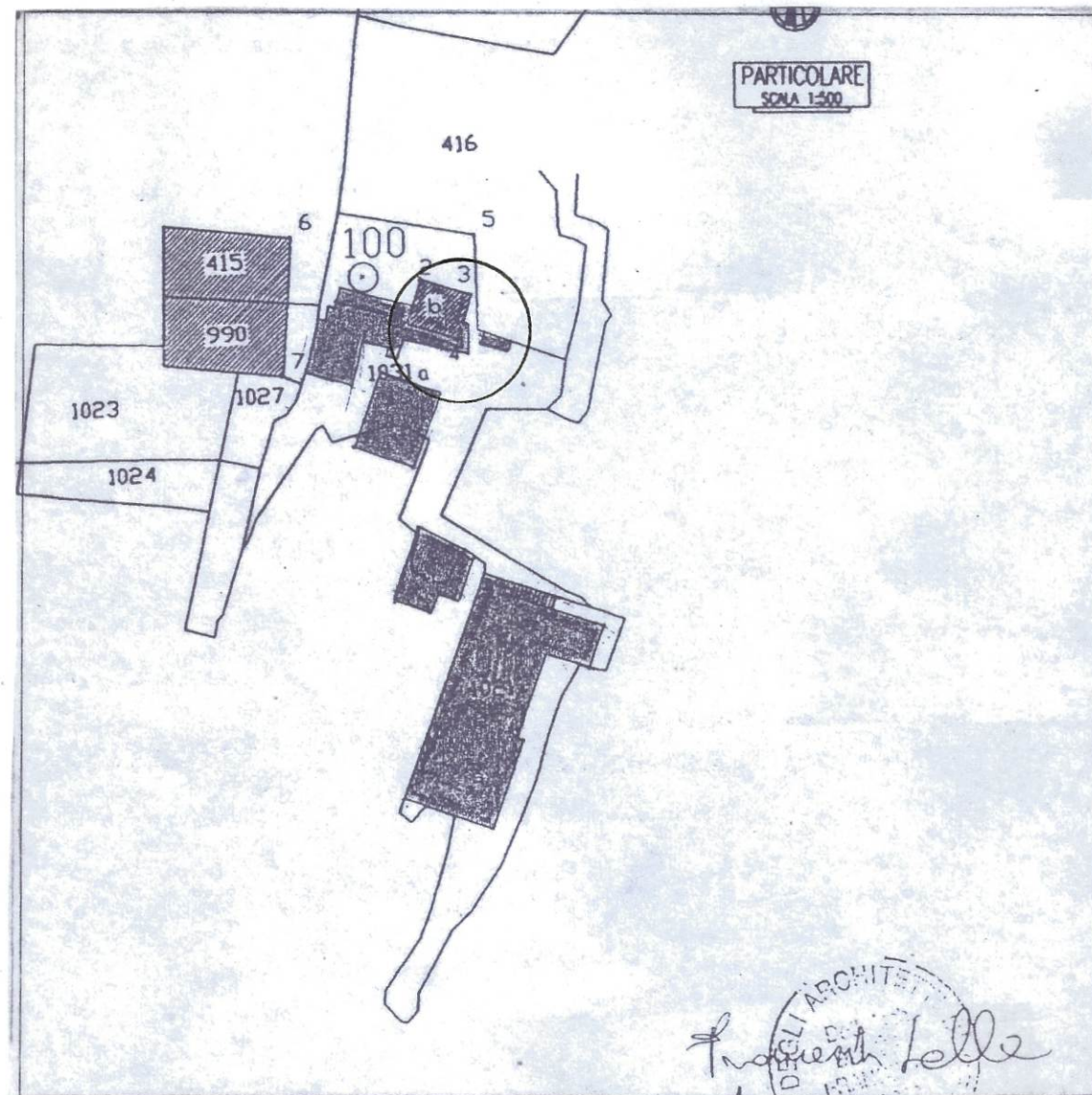





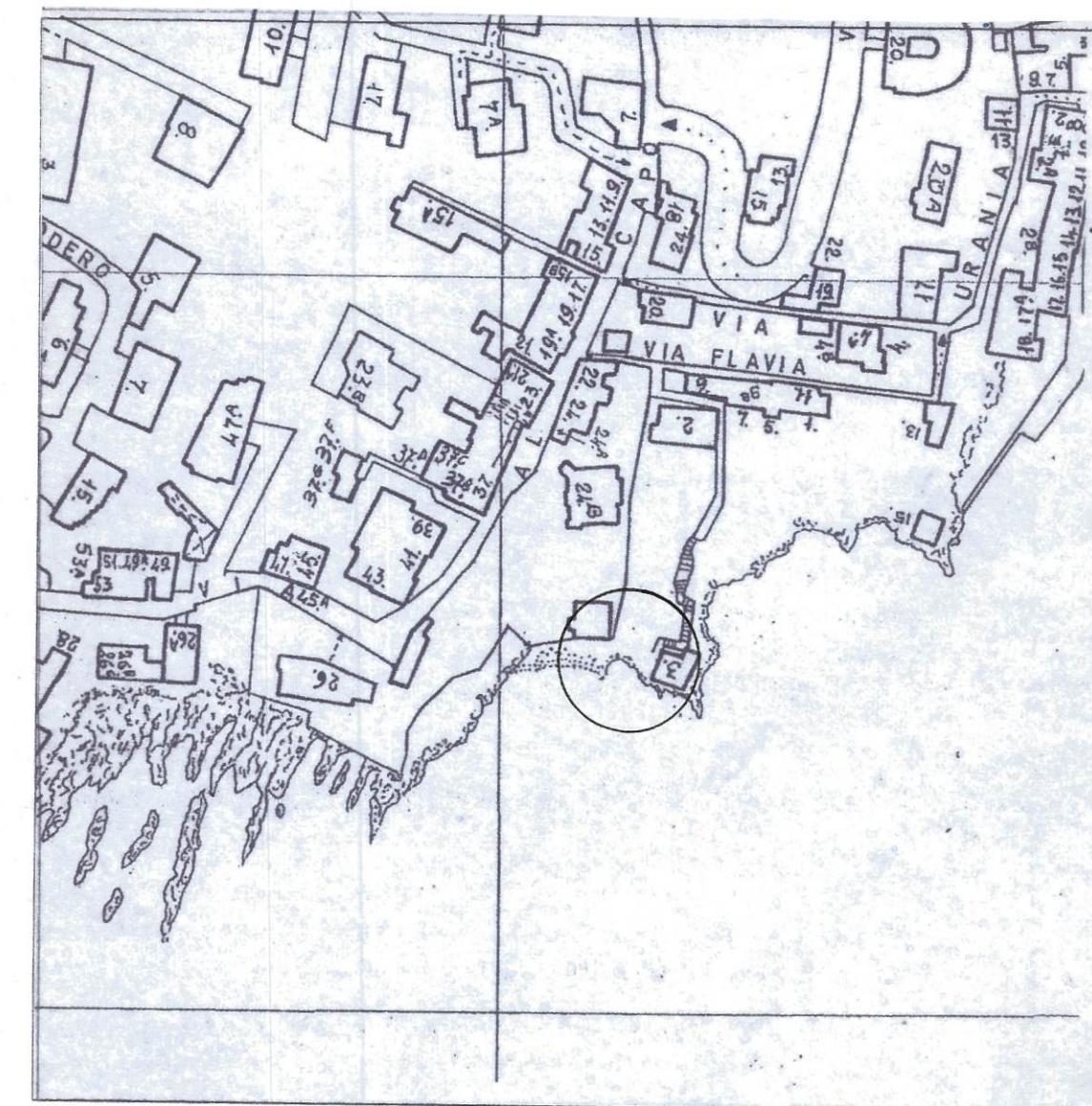
Carta Tecnica Regionale - tavoletta n. 210.2  
scala 1:25000



Stralcio cartografico C.I.D. - allegato a Concessione Demaniale  
Marittimo del litorale di Albano n. 23 del Registro concessioni  
n. 23 anno 2005 - scala 1:500



Stralcio del P.U.C. 2000. Zona A sottozona AS, tav. n. 44  
scala 1:5000



Stralcio della toponomastica - scala 1:2000