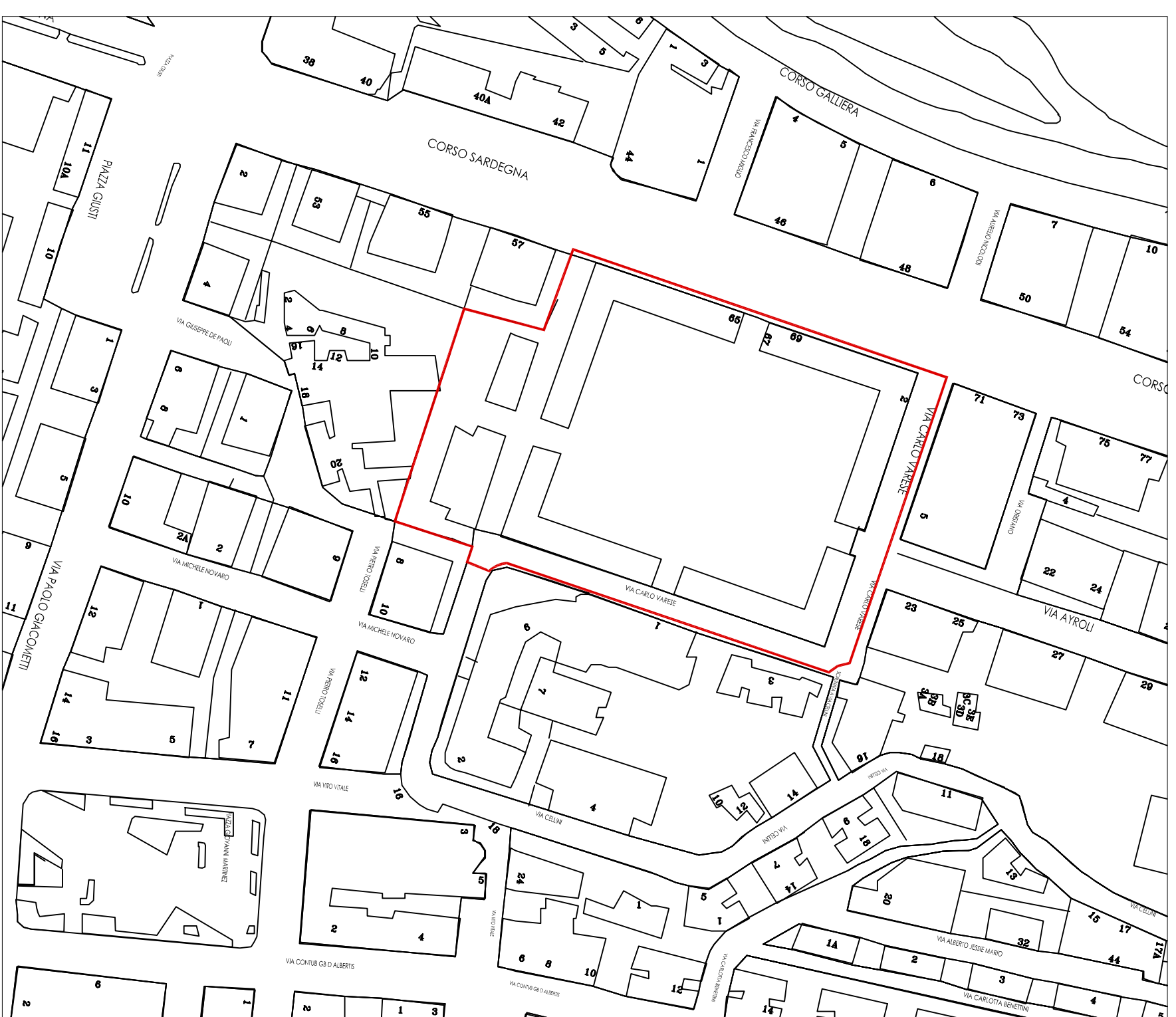




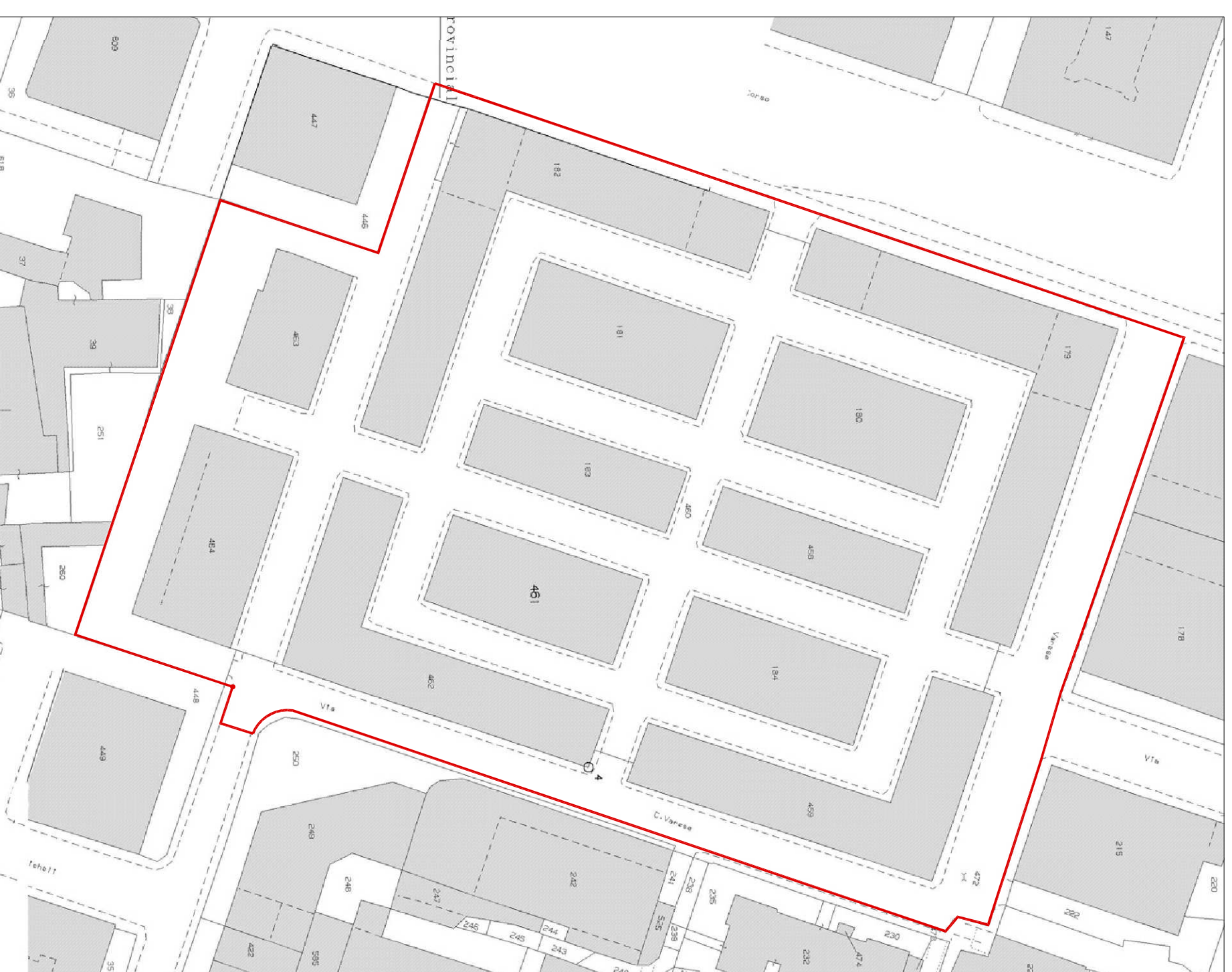
CTR - foglio 38 - scala 1:5000

perimetro P.U.O.



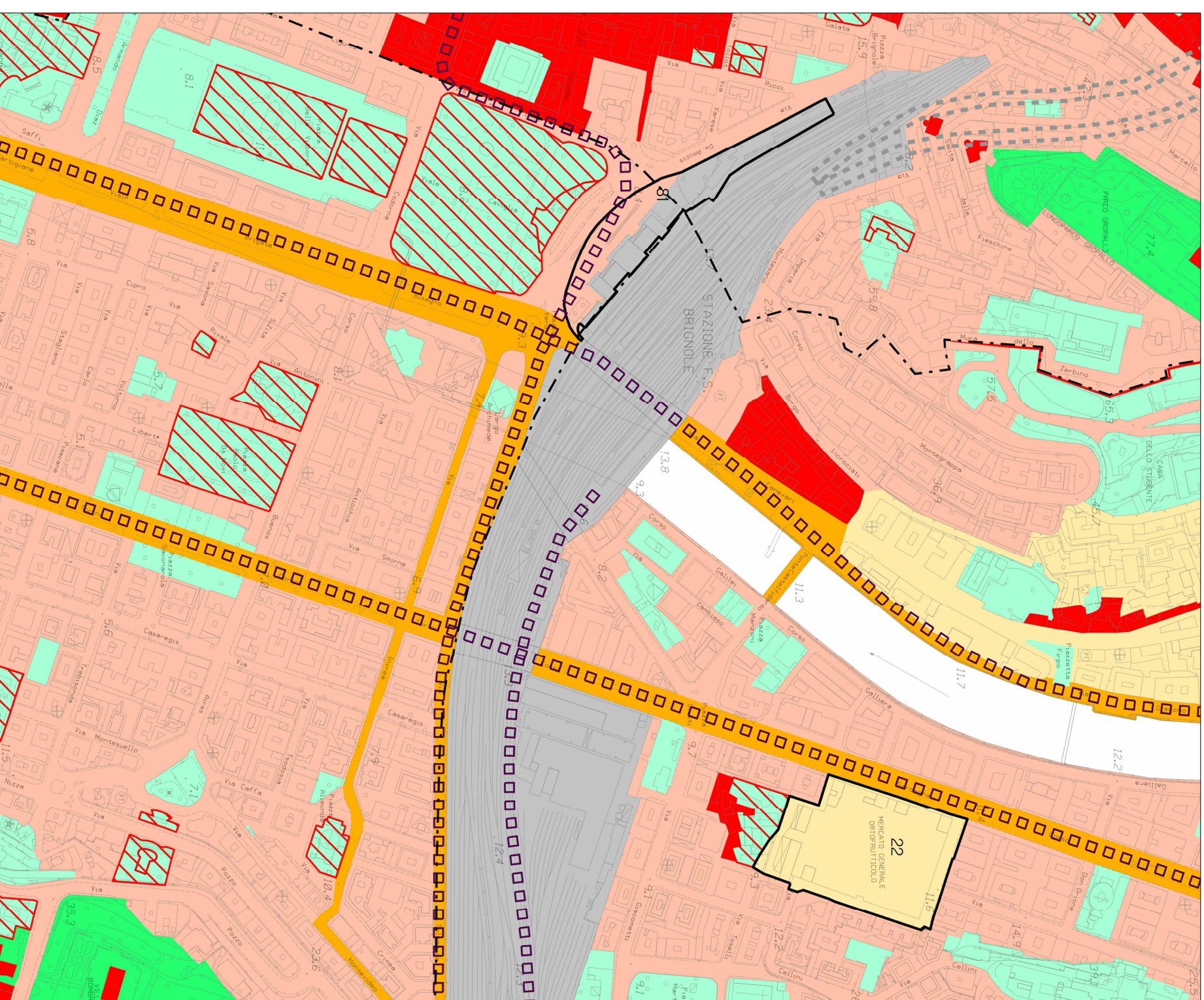
TOPONOMASTICA - scala 1:2000

perimetro P.U.O.



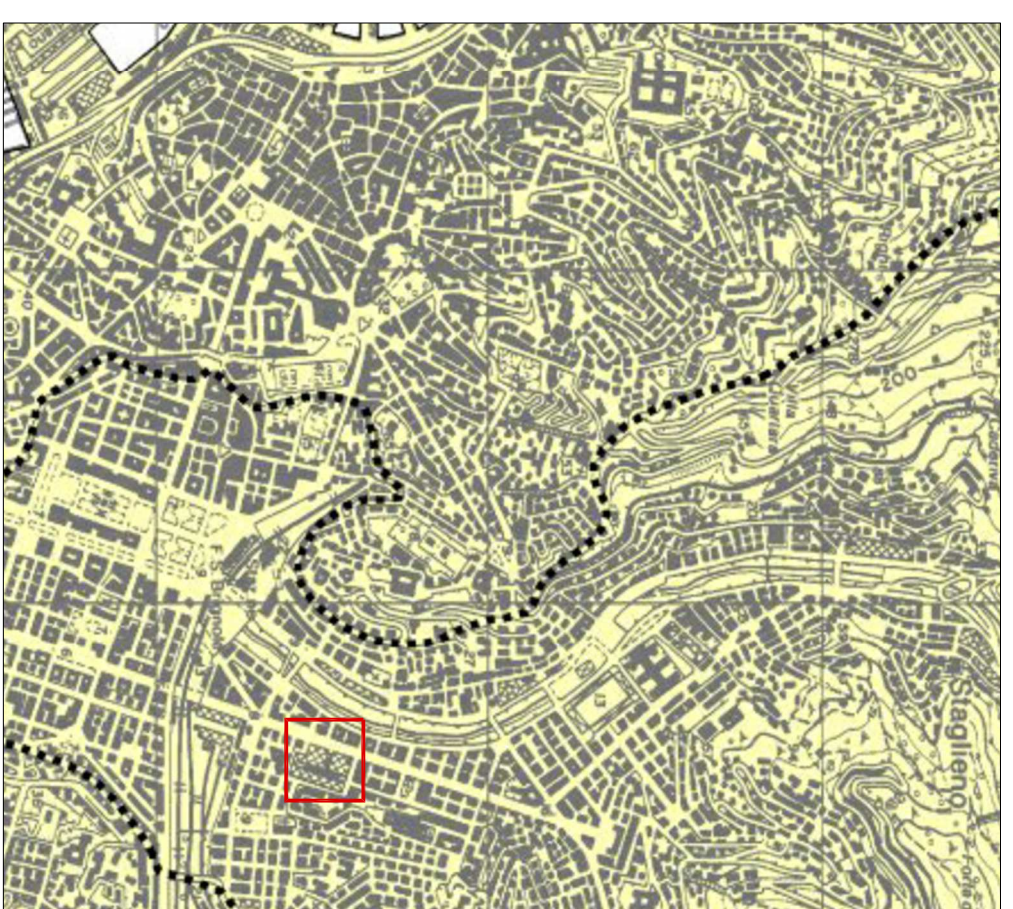
PLANIMETRIA CATASTALE - foglio 51 - scala 1:1000

perimetro P.U.O.



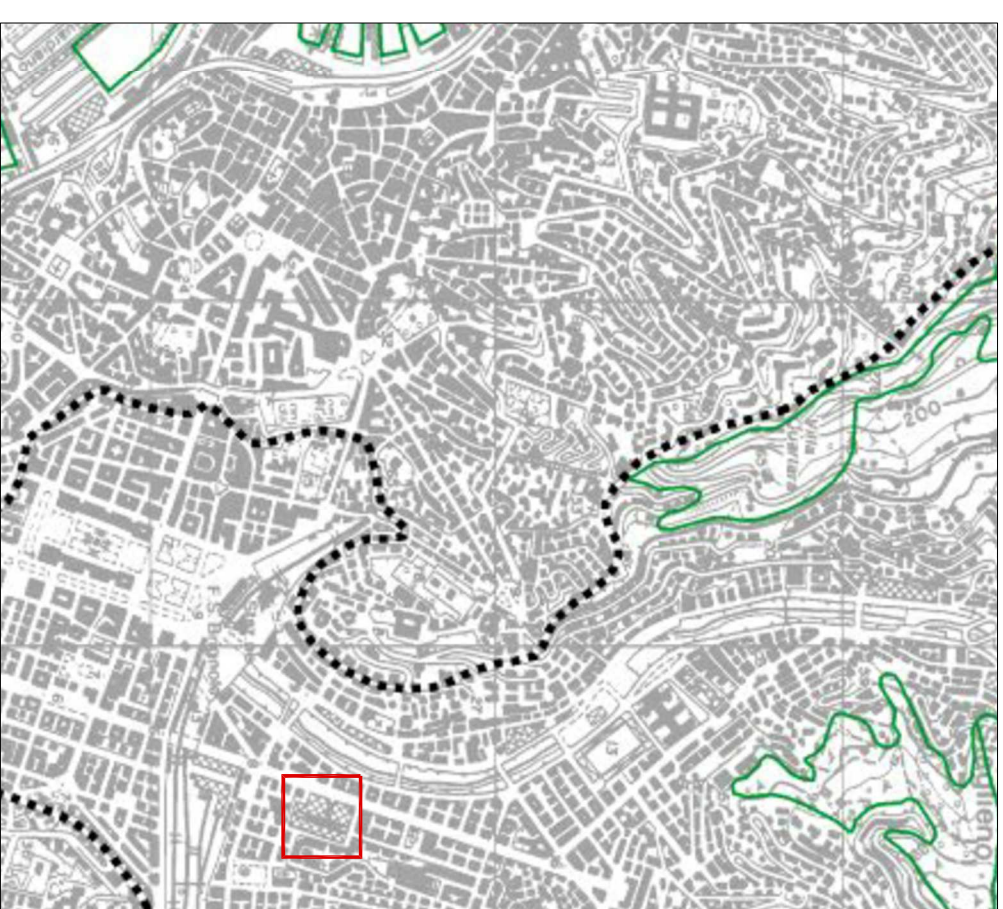
PIANO URBANISTICO COMUNALE (approvato in vigore il 30/12/2015)  
MUNICIPIO III - Basso Val Bisagno - scala 1:5000

AR-UR: ambito di riqualificazione urbanistica - residenziale  
n° ombiti con disciplina urbanistica speciale



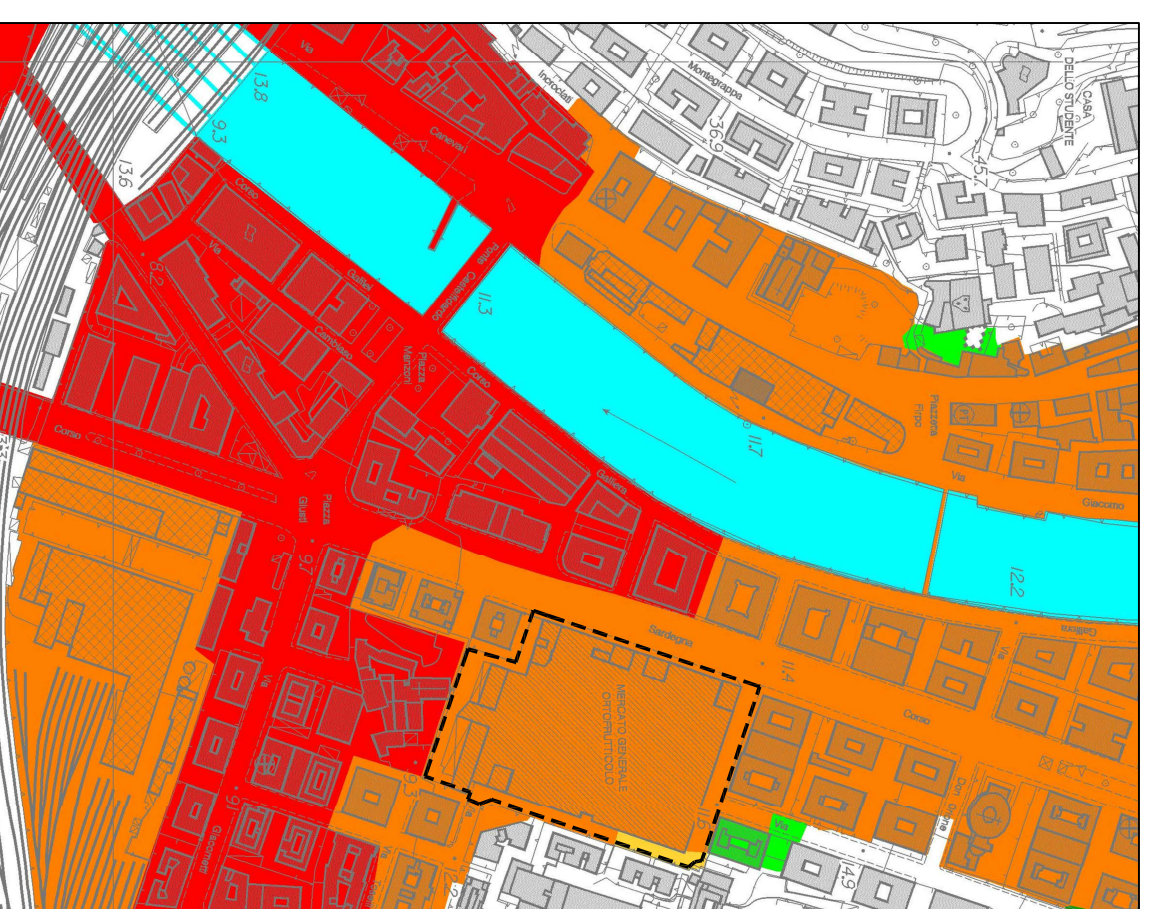
ASSETTO GEOMORFOLOGICO  
perimetro P.U.O.

PTCP (approvato con DCR n.6 del 25/02/1990)  
tavola 16 - scala 1:25000



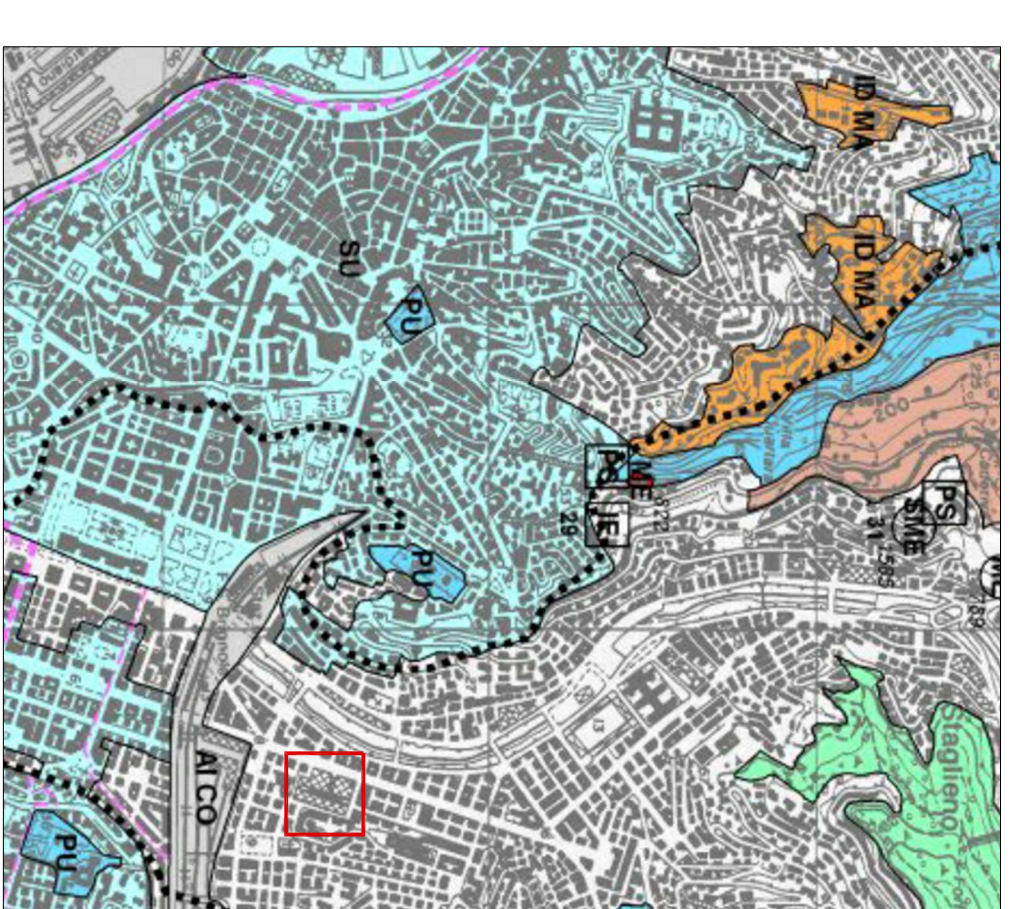
ASSETTO VEGETAZIONALE  
perimetro P.U.O.

VARIANTE PIANO DI BACINO STRALCIO PER LA TUTELA DAL RISCHIO IDROGEOLOGICO - TORRENTE BRASCONO  
approvato con DCR n. 15 del 09/09/2015  
scala 1:5000



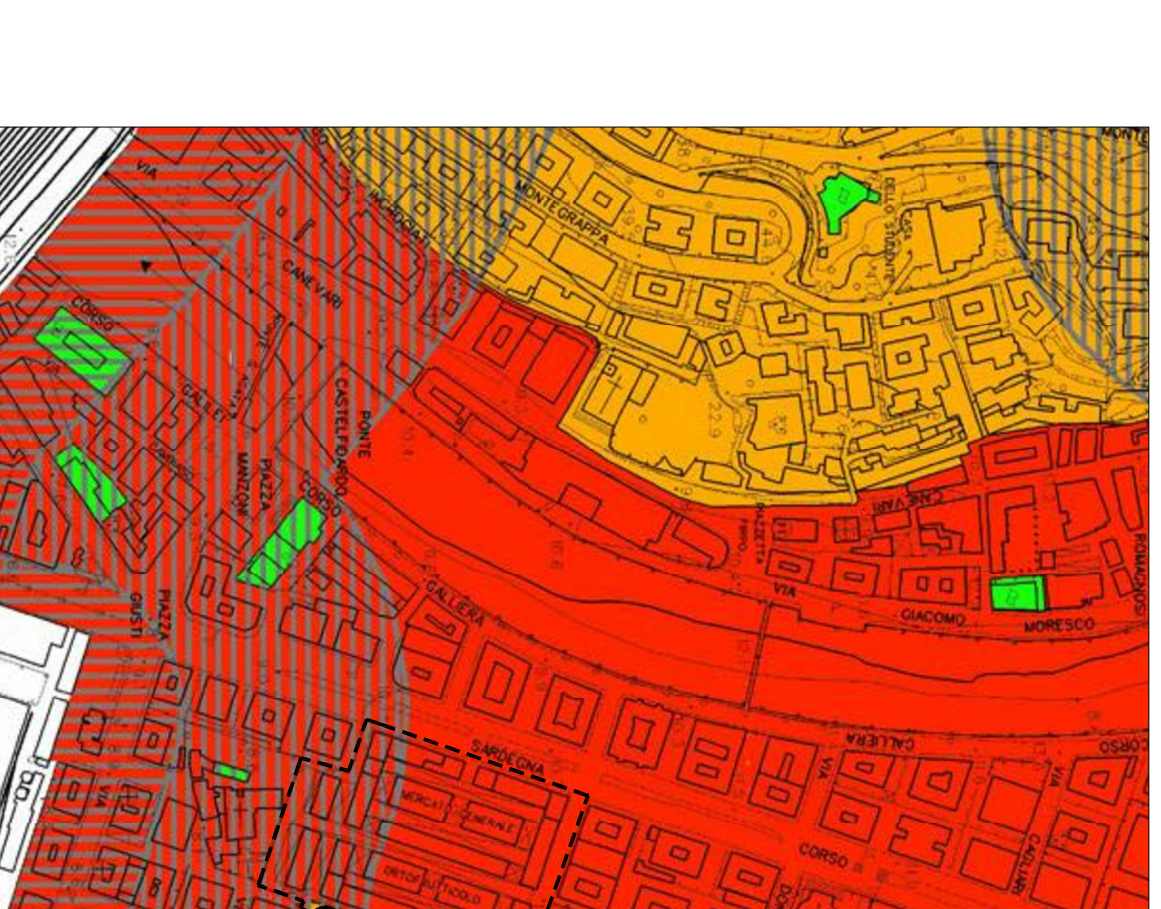
CARTA DELLE FASCE FLUVIALI

perimetro P.U.O.  
ombito B8  
ombito B0



ASSETTO INSEDIATIVO  
perimetro P.U.O.

ZIONIZZAZIONE ACUSTICA (approvato con DCR n.124 del 24/04/2002)  
tavola 38 - scala 1:5000



perimetro P.U.O.  
classe 4  
fascia B  
infrastrutture ferroviarie



PROFONENITI:  
COSMO COSTRUZIONI MODERNE S.R.L.

Via F. Pozzo 9/2 - 16145 - Genova  
C.F./P.IVA 00241730100

Mandatario del R.I.I. costituito con G. Franco Longhi s.p.a. e Santarede S.r.l. (mandanti)

TAVOLA:  
**AN1**

TITOLO:  
Anobli  
Catastale, CTR, Toponomastica, P.U.C., PTCP, Piano di bacino,  
Zonizzazione acustica

PROGETTISTA:  
SAB S.R.L.  
Via Plevicola 15 - 06128 - Perugia  
C.F./P.IVA 00241730100  
Ing. Marco Adorni  
Arch. Pierpaolo Popi



REDAZIONE	VERIFICATO	VALIDATO	REVISIONE	DATA	SCALA
I.Misurde	P.Popi	M.Adorni	01	Novembre 2016	VARIE