

MODULARIO
a.r.n. 497

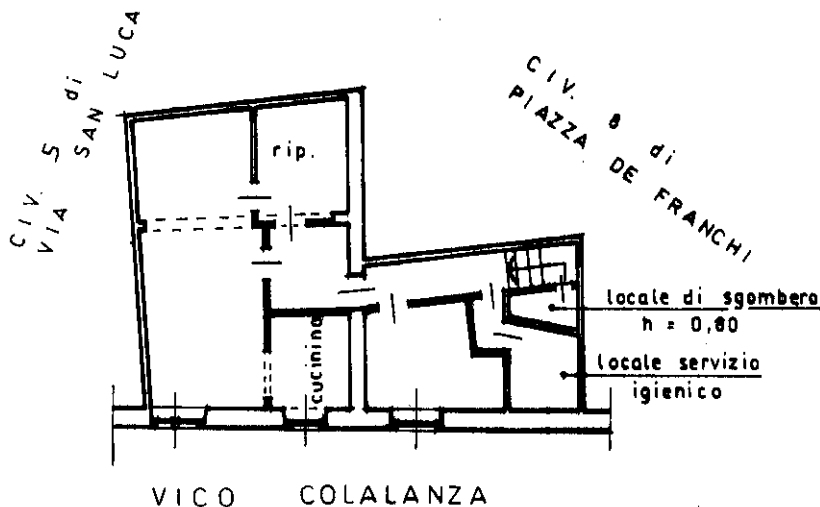


MINISTERO DELLE FINANZE
DIPARTIMENTO DEL TERRITORIO
CATASTO EDILIZIO URBANO (RDL 13-4-1939, n. 652)

MOD. **BN** (CEU)

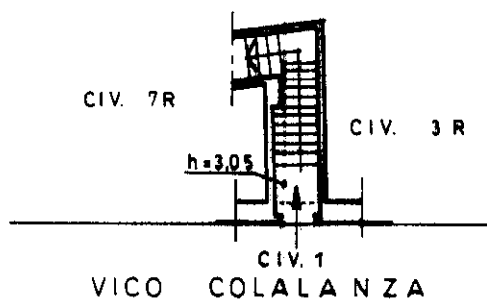
LIRE
200

Planimetria di u.i.u. in Comune di GENOVA via Vico COLALANZA civ. 1



PIANO PRIMO

H = 2,70 / 3,20



PIANO TERRA

H = 3,05


ORIENTAMENTO



SCALA DI 1:200

Dichiarazione di N.C.
Denuncia di variazione
Ultima planimetria in atti

Compilata dal **GEOMETRA**
(Titolo, cognome e nome)
NASSANO SALVATORE



RISERVATO ALL'UFFICIO

15 DIC 1999

Data presentazione: 15/12/1999 - Data: 30/11/2021 - n. T136244 - Richiedente: GSCNNA91A59I225S
Totale schede: 1 - Formato di acquisizione: A4(210x297) - Formato stampa richiesta: A4(210x297)
Identificativi catastali: (gió sub 27) data 10/12/99 Firma Salvatore Nassano

202066

Catasto dei Fabbricati - Situazione al 30/11/2021 - Comune di GENOVA/Q (D969) - < Sez.Urb.: GEA - Foglio: 83 - Particella: 111 - Subalterno: 35 >
VICO COLALANZA n. 1 piano: T.1.