



**COMUNE DI GENOVA**

**DIREZIONE DI AREA INFRASTRUTTURE ED OPERE PUBBLICHE  
Rigenerazione Urbana \_ Urban Center**

**DETERMINAZIONE DIRIGENZIALE**

**ATTO N. DD 39**

**ADOTTATO IL 29/01/2024**

**ESECUTIVO DAL 29/01/2024**

**OGGETTO:** : "RIQUALIFICAZIONE DI VIA OBERDAN DA PIAZZA PITTALUGA A VIA ALLA CHIESA PLEBANA" - APPROVAZIONE DEL PROGETTO ESECUTIVO – LOTTO 1 REDATTO DA ASTER S.P.A.  
CUP B37H23003860004 - MOGE 21192

**IL DIRIGENTE RESPONSABILE**

***Premesso che:***

- la Civica Amministrazione intende attuare un progetto di riqualificazione di Via Oberdan (da Piazza Pittaluga a via del Commercio), con l'obiettivo di ridefinire le percorrenze e l'alleggerimento dei flussi veicolari ai fini migliorare la fruibilità pedonale del sito, creando nuovi spazi di aggregazione ed ampliando le zone pedonali, uniformando le pavimentazioni e gli elementi di arredo, attualmente disomogenee;

- Aster Genova S.p.A., nell'ambito del contratto di servizio con l'Ente, ha redatto il D.I.P., documento di indirizzo della progettazione ai sensi dell'art. 3 dell'Allegato I.7 del D. Lgs. 36/2023 (Codice dei Contratti pubblici), relativo all'intero intervento di riqualificazione da Piazza Pittaluga a via del Commercio, identificando nr. 3 lotti funzionali:

- Lotto 1 e 2 da piazza Pittaluga a viale Franchini;
- Lotto 3 da viale Franchini a via del Commercio;

- Aster Genova S.p.A., sempre nell'ambito del contratto di servizio con l'Ente, ha sviluppato il progetto di fattibilità tecnica ed economica ai sensi degli artt. 6 dell'Allegato I.7 del D. Lgs. 36/2023 dei primi due lotti dell'intervento (da piazza Pittaluga a Viale Franchini), funzionalmente autonomi;

- il progetto di fattibilità tecnico-economica in argomento è stato verificato ai sensi dell'art. 42 del D.lgs. n. 36/2023, come da atto prot. n. 523943 del 08/11/2023, il quale attesta che, in rapporto alla specifica tipologia e alla dimensione dell'intervento, la documentazione tecnica indica esaustivamente le caratteristiche ed i requisiti necessari per questa fase di progettazione;
- con la DGC-2023-185 la Pubblica Amministrazione ha approvato il progetto di fattibilità tecnico-economica dei lotti 1 e 2 volto alla riqualificazione e alla valorizzazione di Via Oberdan (da piazza Pittaluga a viale Franchini);

**Considerato che:**

- con nota del 12/01/2024, protocollata al n. 0020028.U, la Civica Amministrazione, manifestava la volontà di affidare ad A.S.Ter l'incarico inerente la progettazione esecutiva e l'esecuzione dell'intervento in oggetto, dando atto che si provvederà alla formalizzazione dell'incarico a seguito del riaccertamento dei residui;
- su espressa richiesta da parte della Civica Amministrazione, Aster Genova S.p.a., ha quindi redatto la progettazione esecutiva, provvedendo, con nota prot. 0020028.U del 12/01/2024, a consegnare i relativi elaborati, ai sensi dell'art. 41 c. 8 e art. 22 dell'Allegato I.7 del D. Lgs. 36/2023 riguardanti il primo lotto dell'intervento in oggetto, da piazza Pittaluga a via alla Chiesa Plebana, funzionalmente autonomo;
- il progetto esecutivo in argomento risulta essere conforme alle prescrizioni di cui all'art. 41 e di cui all'Allegato I.7 del D.lgs. n. 36/2023 nelle sue componenti tecniche specialistiche ed è costituito dagli elaborati e documenti sottoindicati, conservati agli atti degli Uffici amministrativi competenti:
  - R00 Elenco elaborati
  - R01 Relazione generale, tecnica, CAM
  - R02 Relazione specialistica: relazione idrologica e idraulica - impianto di smaltimento acque meteoriche
  - R03 Computo metrico estimativo e quadro di incidenza della manodopera
  - R04 Quadro economico di progetto
  - R05 Elenco dei prezzi unitari
  - R06 Analisi dei nuovi prezzi
  - R07 Cronoprogramma
  - R08 Aggiornamento del Piano di sicurezza e coordinamento
  - R09 Fascicolo dell'opera ex allegato XVI D Lgs 81/08
  - R10 Piano di manutenzione dell'opera
  - D01 Inquadramento e individuazione lotto– scala 1:1.000
  - D02 Stato attuale: planimetria di rilievo topografico e segnaletica – scala 1:200
  - D03 Stato attuale – sottoservizi: tracciati tramessi da grandi utenti – scale varie
  - D04 Stato attuale – sottoservizi: indagini sull'area - documentazione fotografiche e risultanza dei sopralluoghi
  - D05 Stato attuale – sottoservizi: relazione e restituzione della campagna con georadar
  - D06.01 Progetto - sistemazioni superficiali: pavimentazioni e arredi - planimetria e sezioni trasversali - scala 1:200, 1:50
  - D06.02 Progetto - sistemazioni superficiali: planimetria quotata - scala 1:200
  - D07 Raffronto - sistemazioni superficiali: individuazione aree di intervento sulle pavimentazioni-



- planimetria e dettagli – scala 1:200, 1:20
- D08 Progetto - sistemazioni superficiali: studio planimetrico della piazzetta all'intersezione con via alla Chiesa Plebana - scala 1:50
  - D09 Progetto - sistemazioni superficiali: opere a verde e impianto di irrigazione: planimetria e dettagli - scala 1:200, 1:50
  - D10 Progetto – sottoservizi: rete bianca e fibra comunale - planimetria e sezioni - scala 1:100
  - D11 Progetto - sottoservizi: rete bianca - dettagli
  - D12 Impianto cantiere – planimetria tratto 1 e tratto 2 – scala 1:250

**Preso atto che:**

- sono in corso le procedure di formalizzazione dell'affidamento dell'incarico relativo alla progettazione esecutiva ed esecuzione dell'intervento in oggetto ad AsTer Genova S.p.A.;
- in sede di approfondimento del progetto di fattibilità tecnico-economica, si è provveduto ad una marginale revisione del quadro economico, che non ne altera l'importo complessivo pari a 500.000,00, come da quadro aggiornato, riportato di seguito:

**Rilevato che:**

- il progetto esecutivo redatto da Aster S.p.a. è stato verificato ai sensi dell'art. 42 del D.lgs. n. 36/2023, con atto prot. 0043640.I del 25/01/2024, il quale attesta che, in rapporto alla specifica tipologia e alla dimensione dell'intervento, la documentazione tecnica indica esaurientemente le caratteristiche ed i requisiti necessari per questa fase di progettazione;
- il progetto esecutivo in argomento è stato redatto in coerenza con il precedente progetto di fattibilità tecnico-economica ai sensi dell'art. 39, Allegato I.7 del D. Lgs. 36/2023 ed è stato validato ai sensi dell'art. 42 del D. Lgs. 31 marzo 2023 n. 36, con atto prot. 0043641.I del 25.01.2024, che si allega al presente provvedimento quale sua parte integrante;
- per quanto sopra richiamato, risulta necessario approvare il progetto esecutivo dell'intervento di riqualificazione di Via Oberdan - lotto 1 da Piazza Pittaluga a via alla Chiesa Plebana;

**Preso atto che:**

- l'intervento in oggetto risulta finanziato tramite l'acquisizione di apposito mutuo, del quale l'Amministrazione ha preso atto con DD n. 180.0.0./56 dell'11/12/2023.

**Dato atto, infine, che:**

- con la sottoscrizione del presente atto, il Dirigente attesta altresì la regolarità e la correttezza dell'azione amministrativa ai sensi dell'art. 147 bis del d. lgs. 267/2000;
- il presente provvedimento non presenta situazioni di conflitto di interesse ai sensi degli artt. 6 bis, l. 241/1990 e s.m.i. e 16 D.lgs. n. 36/2023;

## Visti:

- gli artt. 4, 16, 17 del D. Lgs. 30 marzo 2001 n. 165;
- Il D.Lgs. 36/2023;
- gli artt. 77 e 80 dello statuto del Comune di Genova;
- gli artt. 107, 153 comma 5, 179 e 183 del D. Lgs. 18 agosto 2000 n. 267;
- la Legge n. 241/1990, in particolare l'art. 15;
- il vigente Regolamento comunale sull'ordinamento degli uffici e dei servizi, approvato con deliberazione di Giunta Comunale n. 1121 del 16/07/1998, aggiornato con deliberazione di Giunta Comunale n. 148 del 21/07/2022;
- **la Deliberazione del Consiglio Comunale** n. 70 del 22 dicembre 2023 con la quale sono stati approvati i Documenti Previsionali e Programmatici 2024/2026.

---

## DETERMINA

1. di approvare il progetto esecutivo relativo all'intervento "Riqualificazione di Via Oberdan da Piazza Pittaluga a Via Alla Chiesa Plebana – 1° Lotto", redatto dalla società in house Aster Genova S.p.A, costituito dagli elaborati di cui in premessa, conservati agli atti dell'Amministrazione con il prot. n. 20028 del 12/01/2024;
2. di rinviare a successivo provvedimento l'impegno del quadro economico relativo all'intervento in oggetto di **Riqualificazione di Via Oberdan Da Piazza Pittaluga a Via Alla Chiesa Plebana – 1° Lotto**, ridefinito come meglio esplicitato nelle premesse, per un importo complessivo di euro 500.000,00 (cinquecentomila/00);
3. di dare atto che in data 25/01/2024 il Responsabile Unico di Progetto ha sottoscritto il "Verbale di Validazione" relativa al progetto esecutivo in oggetto, redatto ai sensi dell'art. 26 comma 8 del codice (Prot. 43641 del 25.01.2024), allegato come parte integrante del presente provvedimento;
4. di provvedere a cura dell'Area dei Servizi tecnici ed Operativi alla pubblicazione del presente provvedimento sul profilo del Comune alla sezione "Amministrazione Trasparente", ai sensi dell'art. 29 del Codice;
5. di dare atto che, con la sottoscrizione del presente atto, il Dirigente attesta altresì la regolarità e

la correttezza dell'azione amministrativa, assieme al responsabile del procedimento, ai sensi dell'art. 147 bis del d. lgs. 267/2000;



6. di dare atto dell'avvenuto accertamento dell'insussistenza di situazioni di conflitto di interessi ai sensi dell'art. 16 D.lgs. 36/2023 ed art. 6 bis L.241/1990;

Il Dirigente

Arch. Luca Dolmetta

*Avverso il presente provvedimento può essere opposto ricorso entro sessanta giorni, dalla data di pubblicazione all'albo pretorio, al Tribunale Amministrativo Regionale della Liguria nei termini e modi previsti dall'art. 2 e seguenti della L.1034/1971 e s.m. e i. , ovvero entro centoventi giorni dalla data di pubblicazione al Presidente della Repubblica nei termini e modi previsti dall'art. 8 e seguenti del D.P.R. 1199/1971.*

ALLEGATI:

1. 2024\_43640\_VIA\_OBERDAN\_RAPPORTO\_VERIFICA\_ESECUTIVO-1\_LOTTO.pdf.p7m 
2. 2024\_43641\_VIA\_OBERDAN\_Verbale\_validazione\_ESECUTIVO-1\_LOTTO.pdf.p7m 



COMUNE DI GENOVA

c\_d969.Comune di Genova - Prot. 25/01/2024.0043640.I



**DIREZIONE DI AREA INFRASTRUTTURE OPERE PUBBLICHE**

**OGGETTO: RIQUALIFICAZIONE DI VIA OBERDAN DA PIAZZA PITTALUGA A VIA ALLA  
CHIESA PLEBANA**  
**Lotto 1 CUP B37H23003860004 - MOGE 21192**

**RAPPORTO CONCLUSIVO DI VERIFICA DEL PROGETTO ESECUTIVO**

(ai sensi dell'art. 42 del D. Lgs. 31 marzo 2023 n. 16)

25.01.2024



|Comune di Genova |  
|Direzione di Area Infrastrutture Opere Pubbliche|  
|Via di Francia 1 - Matitone - piano 19 - 16149 GENOVA|  
|comunegenova@postemailcertificata.it |







COMUNE DI GENOVA

Scopo del presente verbale è il controllo tecnico del **PROGETTO ESECUTIVO** relativo alla **RIQUALIFICAZIONE DI VIA OBERDAN DA PIAZZA PITTALUGA A VIA ALLA CHIESA PLEBANA**

In data 07.11.2023, con atto datoriale prot. n. 521087 del Direttore dell'Area Infrastrutture Opere Pubbliche Arch. Ferdinando De Fornari, è stato nominato **Responsabile Unico del Progetto in relazione all'intervento "Riqualificazione di Via Oberdan da Piazza Pittaluga a Via del Commercio"** l'Arch. Luca Dolmetta, con le competenze e le funzioni tutte, così come descritte dall'art. 15 e dall'Allegato I.2 del D.Lgs. 31 marzo 2023 n. 36, dall'art.6 della L.7 agosto 1990 n. 241, nonché con il ruolo e le funzioni di Responsabile dei lavori ai sensi del D.Lgs. 9 aprile 2008, n. 81 e s.m.i.

A.S.Ter. Genova S.p.A., nell'ambito del contratto di servizio con l'Ente, ha redatto il D.I.P. documento di indirizzo della progettazione ai sensi dell'art. 3 dell'Allegato I.7 del D. Lgs. 36/2023 Codice dei Contratti, relativo all'intero intervento di riqualificazione di via Oberdan da Piazza Pittaluga a via del Commercio identificando nr. 3 lotti funzionali:

- Lotto 1 e 2 da piazza Pittaluga a viale Franchini;
- Lotto 3 da viale Franchini a via del Commercio.

A.S.Ter. Genova S.p.A., sempre nell'ambito del contratto di servizio con l'Ente, ha sviluppato il progetto di fattibilità tecnica ed economica sensi dell'art. 41 c. 6 e dell'art. 6 dell'Allegato I.7 del D. Lgs. 36/2023 Codice dei Contratti dei primi due lotti dell'intervento (da piazza Pittaluga a Viale Franchini), funzionali e quantitativi. Nello specifico il progetto è stato redatto dall'Ufficio Gestione Progetti e SIT di A.S.Ter., di cui è Responsabile l'Arch. Anna Utke che si è avvalso delle specifiche competenze per gli aspetti agronomici dell'Agrot. Riccardo Albericci e per gli aspetti di sicurezza dell'Arch. Marta Braccelli. Il progetto è stato verificato in data 08.11.2023.

A.S.Ter. Genova S.p.A., come da nota prot. 12/01/2024.0020028.U, ha sviluppato il progetto esecutivo sensi dell'art. 41 c. 6 e dell'art. 8 dell'Allegato I.7 del D. Lgs. 36/2023 Codice dei Contratti del primo dell'intervento (da piazza Pittaluga a via alla Chiesa Plebana). Nello specifico il progetto è stato redatto dall'Ufficio Gestione Progetti e SIT di A.S.Ter., di cui è Responsabile l'Arch. Anna Utke che si è avvalso delle specifiche competenze per gli aspetti agronomici dell'Agrot. Riccardo Albericci, per la verifica e relazione idraulica a ITEC Engineering srl e per gli aspetti di sicurezza dell'Arch. Marta Braccelli.

In data 24.11.2023, A.S.Ter. Genova S.p.A. con nota prot. GEN-2024-0000416-P, assunta a protocollo del Comune di Genova con i nr.i 25/01/2024.004384.E e 25/01/2024.0043846.E ha consegnato gli elaborati costitutivi del **PROGETTO ESECUTIVO del LOTTO 1** (da piazza Pittaluga a via alla Chiesa Plebana) per i lavori di **"RIQUALIFICAZIONE DI VIA OBERDAN DA PIAZZA PITTALUGA A VIALE FRANCHINI"** composto dagli elaborati progettuali elencati nel seguito.

## PROGETTO ESECUTIVO – LOTTO 1

### **RIQUALIFICAZIONE DI VIA OBERDAN DA PIAZZA PITTALUGA A VIALE FRANCHINI** **Lotto 1 – da piazza Pittaluga a via alla Chiesa Plebana**



|Comune di Genova |  
|Direzione di Area Infrastrutture Opere Pubbliche|  
|Via di Francia 1 – Matitone – piano 19 – 16149 GENOVA|  
|comunegenova@postemailcertificata.it |





COMUNE DI GENOVA



## ELENCO ELABORATI

### DOCUMENTI

- R00 Elenco elaborati
- R01 Relazione generale, tecnica, CAM
- R02 Relazione specialistica: relazione idrologica e idraulica - impianto di smaltimento acque meteoriche
- R03 Computo metrico estimativo e quadro di incidenza della manodopera
- R04 Quadro economico di progetto
- R05 Elenco dei prezzi unitari
- R06 Analisi dei nuovi prezzi
- R07 Cronoprogramma
- R08 Aggiornamento del Piano di sicurezza e coordinamento
- R09 Fascicolo dell'opera ex allegato XVI D Lgs 81/08
- R10 Piano di manutenzione dell'opera

### ELABORATI GRAFICI

- D01 Inquadramento e individuazione lotto- scala 1:1.000
- D02 Stato attuale: planimetria di rilievo topografico e segnaletica - scala 1:200
- D03 Stato attuale - sottoservizi: tracciati tramessi da grandi utenti - scale varie
- D04 Stato attuale - sottoservizi: indagini sull'area - documentazione fotografiche e risultanza dei sopralluoghi
- D05 Stato attuale - sottoservizi: relazione e restituzione della campagna con georadar
- D06.01 Progetto - sistemazioni superficiali: pavimentazioni e arredi - planimetria e sezioni trasversali - scala 1:200, 1:50
- D06.02 Progetto - sistemazioni superficiali: planimetria quotata - scala 1:200
- D07 Raffronto - sistemazioni superficiali: individuazione aree di intervento sulle pavimentazioni- planimetria e dettagli - scala 1:200, 1:20
- D08 Progetto - sistemazioni superficiali: studio planimetrico della piazzetta all'intersezione con via alla Chiesa Plebana - scala 1:50
- D09 Progetto - sistemazioni superficiali: opere a verde e impianto di irrigazione: planimetria e dettagli - scala 1:200, 1:50
- D10 Progetto - sottoservizi: rete bianca e fibra comunale - planimetria e sezioni - scala 1:100
- D11 Progetto - sottoservizi: rete bianca - dettagli
- D12 Impianto cantiere - planimetria tratto 1 e tratto 2 - scala 1:250





COMUNE DI GENOVA



Il progetto esecutivo in oggetto tiene conto dei Tavoli Tecnici del 21.06.2023 e del 26.07.2023 al fine dell'ottenimento dei pareri o autorizzazioni e la Soprintendenza Archeologia Belle Arti e Paesaggio per la Città Metropolitana di Genova e la Provincia di La Spezia, con nota prot. A.S.Ter. Genova S.p.A. GEN-2023-0004060-A del 11/09/2023 ha espresso parere favorevole con prescrizioni da recepire sia in fase di progettazione esecutiva, sia di cantierizzazione dell'opera (compresa l'assistenza archeologica nel tratto tra viale G. Franchini e via Sarfatti e tra via privata delle Palme e viale privato Croce). Tiene quindi conto dei delle indicazioni riportate nei verbali allegati alla relazione generale, del 05.12.2023 con FIAB, del 05.12.2023 con la Direzione Difesa del Suolo, del 06.12.2023 con IRETI, del 11.01.2024 con l'Arch. Passano della Soprintendenza.


Il sottoscritto Arch. Luca Dolmetta, ha verificato, in contraddittorio con il Responsabile dell'Ufficio Gestione Progetti e SIT di A.S.Ter. Genova S.p.A. Arch. Anna Utke, la rispondenza del progetto di esecutivo alle esigenze espresse nel progetto di fattibilità tecnico-economica e la sua conformità alla normativa vigente e alle prescrizioni impartite dalle amministrazioni competenti. In particolare, le verifiche sono state condotte sulla documentazione relativa alla fase progettuale in oggetto, con riferimento ai seguenti aspetti del controllo, ai sensi dell'art. 39, Allegato I.7 D.lgs. 36/2023:

- a) affidabilità;
- b) completezza e adeguatezza;
- c) leggibilità, coerenza e ripercorribilità;
- d) compatibilità.

I criteri sopra elencati sono da intendersi alla luce delle specificazioni di cui al comma 2 dell'art. 39, Allegato I.7 D.lgs. 36/2023.

Si riporta nel seguito la Tabella di controllo degli elaborati obbligatori ai sensi degli artt. 39 e ss. dell'Allegato I.7 D.lgs 36/2023.

Rif. ALLEGATO I.7 D.lgs 36/2023	Tipo elaborato	Presente	Controllato
Art. 22	a) relazione generale, tecnica, CAM	Si	Si
	b) relazione specialistica: relazione idrologica e idraulica – impianto di smaltimento acque meteoriche	Si	Si
	c) elaborati grafici, comprensivi anche di quelli relativi alle strutture e agli impianti, nonché, ove previsti, degli elaborati relativi alla mitigazione ambientale, alla compensazione ambientale, al ripristino e al miglioramento ambientale	Si, compresi quelli per il dimensionamento della rete di raccolta delle acque bianche	Si
	d) calcoli del progetto esecutivo delle strutture e degli impianti	No	
	e) piano di manutenzione dell'opera e delle sue parti	Si	Si
	f) aggiornamento del piano di sicurezza e di coordinamento di cui all'articolo 100 del decreto legislativo 9 aprile 2008, n. 81	Si	Si
	g) quadro di incidenza della manodopera	Si	Si
	h) cronoprogramma	Si	Si



## COMUNE DI GENOVA

i) elenco dei prezzi unitari ed eventuali analisi	Si	Si
l) computo metrico estimativo e quadro economico	Si	Si
m) schema di contratto e capitolato speciale di appalto	No	
n) piano particellare di esproprio aggiornato	No	
o) relazione tecnica ed elaborati di applicazione dei criteri minimi ambientali (CAM) di riferimento, di cui al codice, ove applicabili	Si	Si
p) fascicolo adattato alle caratteristiche dell'opera, recante i contenuti di cui all'allegato XVI al decreto legislativo 9 aprile 2008, n. 81	Si	Si

In relazione alle risultanze delle verifiche operate e sopra descritte, lo scrivente Verificatore Arch. Luca Dolmetta, con riferimento alla documentazione visionata ritiene conclusa positivamente l'attività di verifica del **PROGETTO ESECUTIVO del LOTTO 1** (da piazza Pittaluga a via alla Chiesa Plebana) per i lavori di **“RIQUALIFICAZIONE DI VIA OBERDAN DA PIAZZA PITTALUGA A VIALE FRANCHINI”**.

Il presente verbale viene letto e sottoscritto in data odierna dal verificatore e dal progettista.

Genova, 25.01.2024

Verificatore:

Arch. Luca Dolmetta (f.to digitalmente)

Progettista:

Arch. Anna Utke (f.to digitalmente)

Il RUP

Arch. Luca Dolmetta (f.to digitalmente)





COMUNE DI GENOVA

c\_d969.Comune di Genova - Prot. 25/01/2024.0043641.I



**DIREZIONE DI AREA INFRASTRUTTURE OPERE PUBBLICHE**

**OGGETTO: RIQUALIFICAZIONE DI VIA OBERDAN DA PIAZZA PITTALUGA A VIA ALLA CHIESA PLEBANA**

**Lotto 1 CUP B37H23003860004 - MOGE 21192**

**VERBALE DI VALIDAZIONE DEL PROGETTO ESECUTIVO**

(ai sensi dell'art. 42 del D. Lgs. 31 marzo 2023 n. 16)

**RESPONSABILE UNICO DEL PROGETTO**

Dirigente della struttura specialistica "Rigenerazione Urbana" – Urban center presso la Direzione di Area Infrastrutture Opere Pubbliche.

Arch. Luca Dolmetta

**25 gennaio 2024**



|Comune di Genova |  
|Direzione di Area Infrastrutture Opere Pubbliche|  
|Via di Francia 1 – Matitone – piano 19 – 16149 GENOVA|  
|comunegenova@postemailcertificata.it |





## COMUNE DI GENOVA

Il giorno 25 del mese di gennaio dell'anno 2024, presso l'ufficio dello scrivente si procede a quanto segue.

Premesso,

- che Aster Genova S.p.A., come da nota prot. 12/01/2024.0020028.U, ha sviluppato il progetto esecutivo ai sensi dell'art. 41 c. 8 e art. 22 dell'Allegato I.7 del D. Lgs. 36/2023 del primo lotto dell'intervento in oggetto (da piazza Pittaluga a via alla Chiesa Plebana), funzionalmente autonomo;
- che il progetto esecutivo in argomento è stato verificato ai sensi dell'art. 42 del D.lgs. n. 36/2023, come da nota protocollo 43640 del 25/01/2024, il quale attesta che, in rapporto alla specifica tipologia e alla dimensione dell'intervento, la documentazione tecnica indica esaustivamente le caratteristiche ed i requisiti necessari per questa fase di progettazione;
- che il progetto esecutivo in argomento è stato redatto in coerenza con il precedente progetto di fattibilità tecnico-economica ai sensi dell'art. 39, Allegato I.7 del D.Lgs. 36/2023;

Visto con il progettista delle opere in epigrafe, il **PROGETTO ESECUTIVO** relativo alla **RIQUALIFICAZIONE DI VIA OBERDAN DA PIAZZA PITTALUGA A VIA ALLA CHIESA PLEBANA**, composto dagli elaborati progettuali elencati nel seguito.

**ELENCO ELABORATI****DOCUMENTI**

- R00 Elenco elaborati
- R01 Relazione generale, tecnica, CAM
- R02 Relazione specialistica: relazione idrologica e idraulica - impianto di smaltimento acque meteoriche
- R03 Computo metrico estimativo e quadro di incidenza della manodopera
- R04 Quadro economico di progetto
- R05 Elenco dei prezzi unitari
- R06 Analisi dei nuovi prezzi
- R07 Cronoprogramma
- R08 Aggiornamento del Piano di sicurezza e coordinamento
- R09 Fascicolo dell'opera ex allegato XVI D Lgs 81/08
- R10 Piano di manutenzione dell'opera

**ELABORATI GRAFICI**

- D01 Inquadramento e individuazione lotto- scala 1:1.000
- D02 Stato attuale: planimetria di rilievo topografico e segnaletica - scala 1:200







COMUNE DI GENOVA

- D03 Stato attuale – sottoservizi: tracciati tramessi da grandi utenti – scale varie
- D04 Stato attuale – sottoservizi: indagini sull'area - documentazione fotografiche e risultanza dei sopralluoghi
- D05 Stato attuale – sottoservizi: relazione e restituzione della campagna con georadar
- D06.01 Progetto - sistemazioni superficiali: pavimentazioni e arredi - planimetria e sezioni trasversali - scala 1:200, 1:50
- D06.02 Progetto - sistemazioni superficiali: planimetria quotata - scala 1:200
- D07 Raffronto - sistemazioni superficiali: individuazione aree di intervento sulle pavimentazioni- planimetria e dettagli – scala 1:200, 1:20
- D08 Progetto - sistemazioni superficiali: studio planimetrico della piazzetta all'intersezione con via alla Chiesa Plebana - scala 1:50
- D09 Progetto - sistemazioni superficiali: opere a verde e impianto di irrigazione: planimetria e dettagli - scala 1:200, 1:50
- D10 Progetto – sottoservizi: rete bianca e fibra comunale - planimetria e sezioni - scala 1:100
- D11 Progetto - sottoservizi: rete bianca - dettagli
- D12 Impianto cantiere – planimetria tratto 1 e tratto 2 – scala 1:250

Considerato, quindi, il contenuto del “Verbale di Verifica del Progetto Definitivo” datato 25/01/2024 a firma dello scrivente RUP, redatto ai sensi dell'art.42 D.lgs 36/2023, allegato quale parte integrante e sostanziale del presente documento, il sottoscritto Arch. Luca Dolmetta, in qualità di Responsabile Unico del Procedimento

### **VALIDA IL PROGETTO ESECUTIVO**

#### **“RIQUALIFICAZIONE DI VIA OBERDAN DA PIAZZA PITTALUGA A VIA ALLA CHIESA PLEBANA”**

Letto, approvato e sottoscritto in Genova, lì 25 gennaio 2024

Il Responsabile Unico del Progetto

Arch. Luca Dolmetta