



COMUNE DI GENOVA

133 4 0 - DIREZIONE PATRIMONIO, DEMANIO E IMPIANTISTICA SPORTIVA - SETTORE
PROGETTI SPECIALI

Proposta di Deliberazione N. 2017-DL-12 del 20/01/2017

ACQUISIZIONE DALL'AGENZIA DEL DEMANIO DI UNA PORZIONE DI AREA SITA IN
PIAZZALE BENZI E DELL'AREA ESTERNA AL FORTE SAN MARTINO (L. 98/2013) -
RIAPERTURA TERMINI DI CUI ALL'ART. 10, COMMA 6-BIS DELLA L. 21/2016

Il Presidente pone in discussione la proposta della Giunta al Consiglio Comunale n. 3 in data 26
gennaio 2017;

Su proposta dell'Assessore allo Sviluppo Economico ed alla Valorizzazione e Gestione del
Patrimonio non Abitativo, Emanuele Piazza;

Premesso che

il D.Lgs. 28.05.2010 n. 85, recante attribuzione a Comuni, Province, Città metropolitane e Re-
gioni di un proprio patrimonio, in attuazione dell'art. 19 della legge 42/2009, individua, all'art.5,
comma 1, i beni demaniali di cui è possibile l'attribuzione a titolo non oneroso, ai sensi dell'art. 3
della medesima legge, a Comuni, Province, Città metropolitane e Regioni;

l'art. 56 bis del D.L. 21.06. 2013 n. 69, introdotto dalla Legge di conversione del Decreto me-
desimo n. 98 del 09.08.2013, semplifica la procedura relativa al trasferimento in proprietà, a titolo
non oneroso, a Comuni, Province, Città metropolitane e Regioni dei beni immobili di cui all'art.5,
comma 1, lettera e) e comma 4 del D.Lgs. 28.05.2010 n. 85;

nell'ambito della suddetta procedura con deliberazione n.70/2013 il Consiglio Comunale ha
individuato, con apposito elenco, alcuni beni appartenenti al Demanio dello Stato di proprio interes-
se, anche ai fini di una loro possibile valorizzazione;

la D.C.C. n. 70/2013 ha rinviato l'individuazione dei suddetti beni da acquisire a titolo non
oneroso a successivi provvedimenti, che hanno ridefinito l'originario elenco sulla base del quale,
con la procedura sopra citata, sono stati ad oggi trasferiti al patrimonio comunale n.44 beni ed altri
sono ancora in corso di verifica;

l'art. 10, comma 6-bis. della L. 21/2016 - Conversione in legge, con modificazioni, del decre-
to-legge 30 dicembre 2015, n. 210: Proroga di termini previsti da disposizioni legislative (Decreto
"Milleproproghe") prevede la riapertura dei termini per la richiesta da parte delle Amministrazioni
locali di beni di proprietà dello Stato, come definito nell'art 56-bis comma 2, del decreto-legge 21
giugno 2013, n. 69, convertito, con modificazioni, dalla legge 9 agosto 2013, n. 98 sul Federalismo
Demaniale fino al termine del 31 dicembre 2016;

Atteso che

con nota Prot. n. 138973 del 21.04.2016 a firma del Sindaco è stata attivata la procedura di federalismo demaniale culturale ai sensi dell'art. 5, comma 5 del D.lgs. n. 85/2010 per ricomprendere nel Programma di Valorizzazione del sistema difensivo genovese l'ex Forte di San Martino, reso disponibile al trasferimento da parte dell'Agenzia del Demanio, escludendo l'area esterna al forte stesso non assoggettabile alla suddetta procedura, necessaria per la ricomposizione di tutto il compendio;

con nota Prot. n. 338441 del 07.10.2016 la Direzione Programmazione e Coordinamento Progetti Complessi, parte integrante del presente provvedimento, ha segnalato la necessità di acquisire la porzione del terreno ubicato in Piazzale Benzi, identificato al Nuovo Catasto Terreni – Sezione 1, Foglio 55, mappale 1507, come indicato nell'apposito allegato, Tav.4 - Formazione lotti - della suddetta nota, e ivi contrassegnata 1507b;

considerato che

con nota Prot. 430271 del 23.12.2016 a firma del Sindaco è stata richiesta all'Agenzia del Demanio Filiale Liguria l'acquisizione dei seguenti beni cui è seguito l'inserimento delle istanze nell'apposito sistema informatico dell'Agenzia del Demanio:

- l'area di cui alla scheda dell'Agenzia del Demanio "Area esterna al Forte San Martino - GEB0397", in quanto "funzionale al completamento del compendio di valore storico e paesaggistico ed all'accesso all'Ex Forte, ricompreso nel Programma di Valorizzazione che interessa il sistema difensivo genovese";

- la porzione del terreno ubicato in Piazzale Benzi, identificato al Nuovo Catasto Terreni – Sezione 1, Foglio 55, mappale 1507, come indicato nell'apposito allegato, Tav.4 - Formazione lotti, alla nota Prot. n. 338441 del 07.10.2016 della Direzione Programmazione e Coordinamento Progetti Complessi, e ivi contrassegnata 1507b, ricompresa nella scheda dell'Agenzia del Demanio "Istituti scientifici San Martino - GEB0343", in quanto "funzionale al completamento e adeguamento del sistema infrastrutturale e dei servizi";

considerato altresì che

l'area di cui alla scheda dell'Agenzia del Demanio "Area esterna al Forte San Martino - GEB0397" risulta funzionale al completamento del compendio ed all'accesso all'Ex Forte di San Martino, ricompreso nel Programma di Valorizzazione del sistema difensivo genovese, in quanto necessaria a valorizzare il complesso fortificato, consentendo la riappropriazione da parte della città di spazi fruibili pubblici di valore storico paesaggistico, volti alla ricostituzione di compendi unitari, in coerenza con gli indirizzi di cui alla DCC n.70/2013 e s.m.i.;

la nota Prot. n. 338441 del 07.10.2016 della Direzione Programmazione e Coordinamento Progetti Complessi, parte integrante del presente provvedimento, esplicita che l'acquisizione della porzione del terreno ubicato in Piazzale Benzi sopra identificato, costituente parte della scheda dell'Agenzia del Demanio "Istituti scientifici San Martino - GEB0343", "si rende necessaria ai fini di conferire l'intero piazzale in diritto di superficie alla Concessionaria Saba Italia, come previsto dagli obblighi contrattuali assunti dalla Civica Amministrazione", completando l'assetto del sistema infrastrutturale e dei servizi, compatibilmente con gli indirizzi di cui alla DCC n.70/2013 e s.m.i.;

si ritiene pertanto opportuno acquisire i seguenti beni:

- l'area di cui alla scheda dell'Agenzia del Demanio "Area esterna al Forte San Martino - GEB0397";

- la porzione del terreno ubicato in Piazzale Benzi, identificato al Nuovo Catasto Terreni – Sezione 1, Foglio 55, mappale 1507, come indicato nell'apposito allegato, Tav.4 - Formazione lotti, alla nota Prot. n. 338441 del 07.10.2016 della Direzione Programmazione e Coordinamento Progetti Complessi, parte integrante del presente provvedimento, e ivi contrassegnata 1507b, ricompresa nella scheda dell'Agenzia del Demanio "Istituti scientifici San Martino - GEB0343";

Visti gli allegati pareri in ordine alla regolarità tecnica e contabile del presente provvedimento, espressi rispettivamente dal Responsabile del Settore competente e dal Responsabile del Settore Ragioneria, nonché l'attestazione sottoscritta dal Responsabile del Servizio Finanziario ed il parere di legittimità espresso dal Segretario Generale;

la Giunta
P R O P O N E
al Consiglio Comunale

- 1) di acquisire al patrimonio dell'Ente a titolo non oneroso, ai sensi della normativa vigente, i beni appartenenti al Demanio dello Stato così come di seguito individuati, per le motivazioni sopra indicate:
 - l'area di cui alla scheda dell'Agenzia del Demanio "Area esterna al Forte San Martino - GEB0397";
 - la porzione del terreno ubicato in Piazzale Benzi, identificato al Nuovo Catasto Terreni – Sezione 1, Foglio 55, mappale 1507, come indicato nell'apposito allegato, Tav.4 - Formazione lotti, alla nota Prot. n. 338441 del 07.10.2016 della Direzione Programmazione e Coordinamento Progetti Complessi, parte integrante del presente provvedimento, e ivi contrassegnata 1507b, ricompresa nella scheda dell'Agenzia del Demanio "Istituti scientifici San Martino - GEB0343";
- 2) di dare mandato agli uffici della Direzione Patrimonio, Demanio e Impiantistica sportiva per i successivi adempimenti di competenza;
- 3) di dare atto che il presente provvedimento è stato redatto nel rispetto della normativa sulla tutela dei dati personali;
- 4) di dichiarare il presente provvedimento immediatamente eseguibile.



COMUNE DI GENOVA

CODICE UFFICIO: 133 4 0

Proposta di Deliberazione N. 2017-DL-12 DEL 20/01/2017

OGGETTO: ACQUISIZIONE DALL'AGENZIA DEL DEMANIO DI UNA PORZIONE DI AREA SITA IN PIAZZALE BENZI E DELL'AREA ESTERNA AL FORTE SAN MARTINO (L. 98/2013) - RIAPERTURA TERMINI DI CUI ALL'ART. 10, COMMA 6-BIS DELLA L. 21/2016

ELENCO ALLEGATI PARTE INTEGRANTE

Nota Comune di Genova prot. n. 338441del 07/10/2016..

Genova 25/01/2017

Il Dirigente
Arch. Anna Iole Corsi



COMUNE DI GENOVA

Fascicolo 2005.VI/5/5.64

Prot. N. 338441

Del 07.10.2016

AL DIRETTORE
DIREZIONE PATRIMONIO
ARCH. ROBERTO TEDESCHI

OGGETTO: Area Piazzale Benzi

Si fa seguito ai vari incontri congiunti, tenutisi con rappresentanti del Demanio, per richiedere formalmente l'inserimento dell'area indicata nell'allegato (estratto catastale), compresa nel mappale 1507b, negli elenchi relativi ai beni da acquisire ai sensi della normativa vigente in materia di federalismo, da sottoporre al Consiglio Comunale.

Tale acquisizione si rende necessaria ai fini di conferire l'intero piazzale in diritto di superficie alla Concessionaria Saba Italia, come previsto negli obblighi contrattuali assunti dalla Civica Amministrazione.

Si allegano:

- Estratto catastale
- Sovrapposizione area parcheggi
- Fotografia ante lavori
- Corrispondenza con Università e Demanio

Cordiali saluti.

IL RESPONSABILE UNICO DEL PROCEDIMENTO
ARCH. LUCA PATRONE

IL DIRETTORE
ARCH. GIOVANNI BATTISTA POGGI



UNIVERSITÀ DEGLI STUDI DI GENOVA

AREA APPROVVIGIONAMENTI E PATRIMONIO

Servizio patrimonio immobiliare



Prot. N° 55016 del 29-7-16

Spett.le Comune di Genova

- Direzione Patrimonio, Demanio e Impiantistica Sportiva
- Direzione Programmazione e Coordinamento Interventi complessi

Via di Francia 1
16124 Genova

Spett.le Agenzia del Demanio
Direzione Regionale Liguria
Via Finocchiaro Aprile 1
16129 Genova

E, p.c. Spett.le IRCCS Azienda Ospedaliera
Universitaria San Martino – IST
Largo R. Benzi 10
16132 Genova

Oggetto: Ridefinizione assetto giuridico area di Largo Rossana Benzi.

Nelle more della ridefinizione complessiva dell'assetto giuridico dell'area e nel fare seguito ai numerosi incontri e contatti sull'argomento, con la presente si fa riferimento alla nota prot. 181518 del 25/05/2016 ("Sedime sito in Largo R. Benzi") dal Comune di Genova all'Agenzia del Demanio, recentemente pervenuta in conoscenza anche all'Ateneo.

In particolare, riguardo alle richieste rivolte dal Comune all'Agenzia circa il riconoscimento in capo al primo di una porzione d'area del mappale 1507 (indicata in planimetria in "verde rigato"), si comunica che non si ravvisano elementi ostativi al loro accoglimento, per quanto concerne i diritti ed interessi in capo a questa Università.

Si ritiene in ogni caso necessario rinviare – facendone salvi i contenuti per quanto rilevanti – anche alla nostra precedente nota prot. 50371 del 12/07/2016 (anch'essa riguardante la ridefinizione dell'assetto giuridico di una porzione di immobile nell'area in questione, in particolare l'ex sede delle Cliniche Chirurgiche in Largo Rossana Benzi n. 8); il presente assenso va infatti inteso nei limiti in cui il riconoscimento richiesto dal Comune nonché le sue finalità ed azioni non contrastino con l'iniziativa considerata dall'Università nella summenzionata nota.

Cordiali saluti.



IL RETTORE



COMUNE DI GENOVA

Addì 25.05.2016

Prot. n. 181518

Fasc. n. 2005.64

Risposta a nota:

Allegati:

OGGETTO: Sedime sito in Largo Rosanna Benzi

Agenzia del Demanio
Filiale Liguria
Via Finocchiaro Aprile 1
16129 GENOVA
c.a. Dott.ssa Anna Pesci

p.c. IRCCS Azienda Ospedaliera
Universitaria San Martino – IST
Largo Rosanna Benzi 10
16132 GENOVA

Come noto, il Comune di Genova ha da tempo approvato un intervento per la realizzazione, con capitale privato, di un parcheggio interrato in largo Rosanna Benzi che, come più volte evidenziato, interessa anche una porzione minima del mappale 1507 del foglio 55 del Catasto Terreni, indicata a tratteggio sulla mappa catastale e quindi separata dalla restante parte del mappale 1507, coincidente con il complesso della ex clinica chirurgica.

Sulla proprietà delle aree di questo ambito, come noto, Comune e Demanio non sono ancora giunti ad una soluzione complessiva condivisa, per cui al fine di stabilire univocamente e definitivamente almeno la proprietà della porzione suddetta è stato effettuato un approfondimento specifico, sintetizzato nell'allegata planimetria, dove la porzione in questione è stata perimetrata in VERDE RIGATO, mentre il perimetro dello scavo è colorato in BLU.

L'esito della ricerca è il seguente:

- anteriormente alla realizzazione dello scavo, come risulta sia dal rilievo dell'area, sia dalla foto aerea, entrambi allegati, la porzione di immediato interesse del Comune faceva parte della sede stradale pubblica ed in particolare ospitava lo spazio di manovra dei bus e dei taxi ed in parte una aiuola spartitraffico, in par-

Comune di Genova | Via Di Francia, 1 - Matitone | 16149 Genova |

GENOVA

MORE THAN THIS



COMUNE DI GENOVA

te occupata da chioschi; il perimetro esterno della viabilità pubblica suddetta e l'aiuola spartitraffico - risalenti come minimo alla fine degli anni '60 o all'inizio degli anni '70, considerato che la clinica chirurgica esisteva già - sono indicati in VIOLA nella planimetria ed evidenziano che il sedime stradale pubblico inglobava per intero la porzione in questione;

- precedentemente alla realizzazione dell'assetto viario sopra documentato, la porzione di terreno in questione era in parte occupata dall'edificio più esterno del complesso ospedaliero di San Martino - di cui costituiva l'accesso - la cui forma simmetrica è stata indicata nella planimetria in colore ROSSO RIGATO; la posizione di tale edificio - realisticamente demolito per realizzare la nuova sistemazione viaria - è univoca, essendo documentata dalle fonti storiche ma soprattutto in quanto la sagoma coincide con il lembo sud del mappale 1493 del foglio 55, per cui almeno fino ad una certa data la porzione in discussione era di proprietà dell'Ospedale.

Stante quanto sopra si prega codesta Agenzia di voler porre in essere quanto necessario affinché la proprietà di detta porzione d'area sia formalmente e sostanzialmente riconosciuta anche catastalmente in capo al Comune, divenutone proprietario in forza della legge 833/78. Sarà poi cura di quest'ultimo, naturalmente, regolarizzare, laddove ne ricorrano le circostanze, i rapporti con l'Azienda Ospedaliera, che legge in copia.

Si resta, naturalmente, a disposizione per visionare eventuali atti in possesso di codesta Agenzia che dimostrino passaggi di proprietà idonei a legittimare la titolarità in capo alla stessa di diritti reali sulla porzione in argomento ma anche in tal caso si richiede di trasferirne la proprietà al Comune, in applicazione della normativa sul federalismo demaniale, preso atto che la clinica chirurgica è stata definitivamente dismessa.

In attesa di un cortese riscontro si porgono distinti saluti.

Il Direttore
Patrimonio, Demanio e
Implantistica Sportiva
Arch. Roberto Fedeschi

Il Direttore
Programmazione e Coordinamento
Interventi Complessi
Arch. Giovanni Battista Poggi



UNIVERSITÀ DEGLI STUDI DI GENOVA
 AREA APPROVVIGIONAMENTI E PATRIMONIO
 patrimonio immobiliare



Università degli Studi di Genova

PROTOCOLLO IN: USCITA

N: 0064429 del 20/09/2016



Spett.le Comune di Genova
 ➤ Direzione Patrimonio, Demanio e
 Impiantistica Sportiva
 ➤ Direzione Programmazione e
 Coordinamento Interventi
 complessi

Via di Francia 1
 16124 Genova

Spett.le Agenzia del Demanio
 Direzione Regionale Liguria
 Via Finocchiaro Aprile 1
 16129 Genova

E, p.c. Spett.le IRCCS Azienda Ospedaliera
 Universitaria San Martino – IST
 Largo R. Benzi 10
 16132 Genova


Oggetto: Ridefinizione assetto giuridico area di Largo Rossana Benzi.

Con la presente, facendo seguito a tutti i precedenti contatti, si conferma che la porzione di sedime stradale cui si fa riferimento nella nota di Codesta Civica Amministrazione prot. 304750 del 9.9.2016 (indicata in planimetria in "verde rigato"), pur inserita nella particella catastale 1507, è sempre stata destinata a strada pubblica e mai recintata per uso esclusivo dell'Università, che non vanta, pertanto, alcun interesse sulla medesima.

Cordiali saluti.

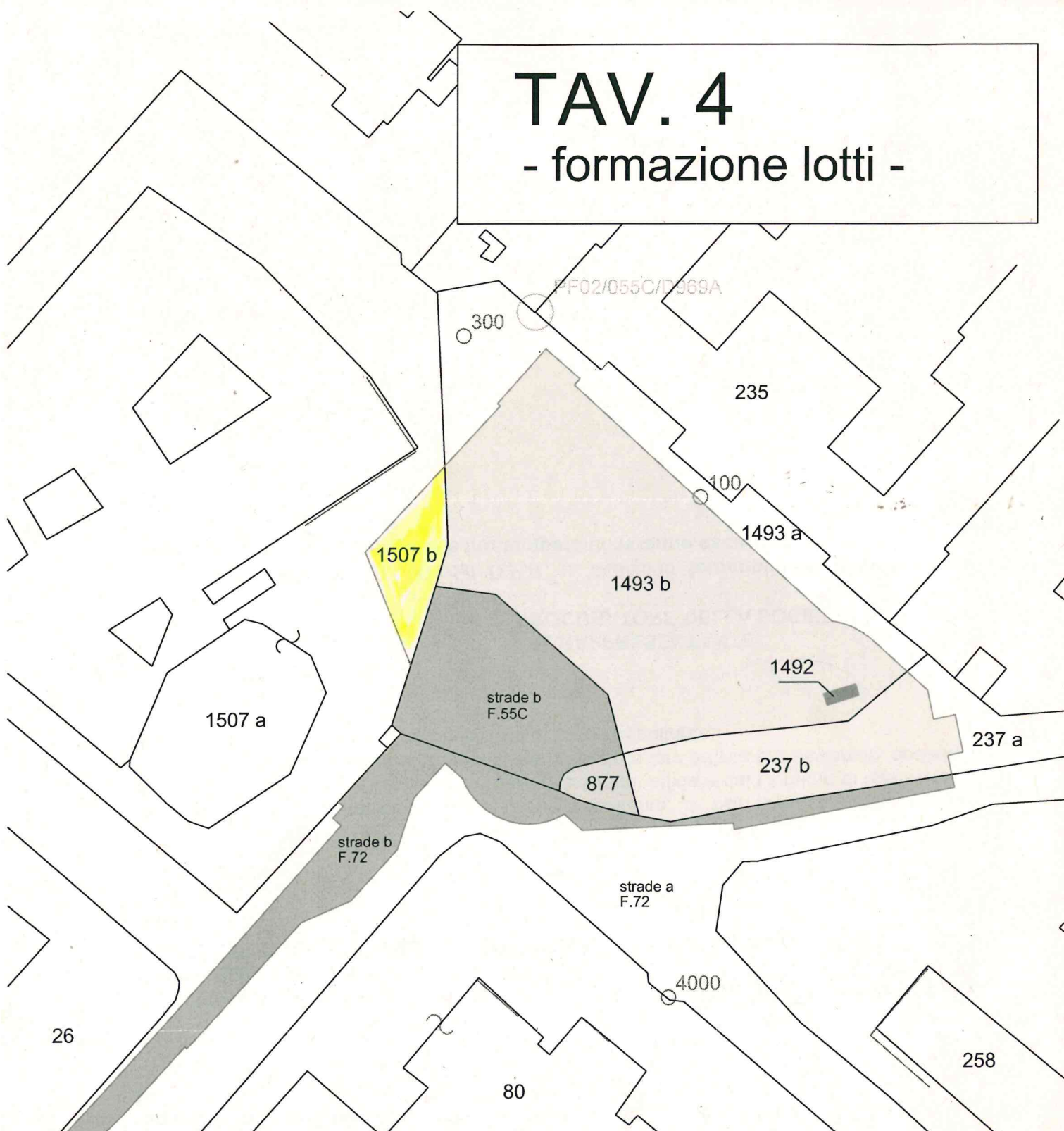


IL RETTORE
 (Prof. Paolo Comanducci)








TAV. 4

- formazione lotti -



LEGENDA

-  foglio 55 mapp. 1507
Demanio ed Università
-  foglio 55 mapp. 1492 e 1493
Azienda Ospedaliera Universitaria San Martino
-  foglio 55 mapp. 237
Azienda Ospedaliera Universitaria San Martino
-  foglio 55 mapp. 877
Comune di Genova
-  foglio 72 mapp. Strade
Comune di Genova



scala 1:500

CAP	ART	TIT	ASS	RESP	SETT	UFF	OPERA	PGT	INV	TIPO	COD	TIPO	S	EQ.	V A R I A Z I O N I				TIPO FIN			
															ANNO	2016	ANNO	2017		ANNO	2018	
DESCRIZIONE																						
E/U: E																						
CENTRO DI COSTO: 2560 RIQUALIFICAZIONE URBANA																						
E	18609	0	3	76	1332	2	0			208	1	VR	8	C	147.750,00		0,00	0,00				
*SPONSORIZZAZIONI DA IMPRESE																						
Richiesta Mail 12/07/2016 Direzione_richiedente 184 Settore_richiedente 2 Ufficio_richiedente: 0 Cod. Uff. Plafond:																						
Oggetto: Sponsorizzazione da SPIM per porgetto BluePrint (a capp. U/30622, 30623, 30624)																						
															TOTALE ENTRATA	147.750,00	0,00	0,00				

TABULATO ORDINATO PER CAPITOLO QUADRO RIASSUNTIVO AL 12-lug-16

CAP	ART	TIT	ASS	RESP	SETT	UFF	OPERA	PGT	INV	TIPO	COD	TIPO	S	EQ.	V A R I A Z I O N I				TIPO FIN
															ANNO	2016	ANNO	2017	
DESCRIZIONE																			
E/U: U																			
CENTRO DI COSTO: 2560 RIQUALIFICAZIONE URBANA																			
U	30622	0	1	76	1332	2	0			607	1	VR	8	C	15.250,00	0,00		0,00	
*GETTONI DI PRESENZA COMMISSIONE CONCORSO																			
Richiesta Mail 12/07/2016 Direzione_richiedente 184 Settore_richiedente 2 Ufficio_richiedente: 0 Cod. Uff. Plafond:																			
Oggetto: Gettoni di presenza commissione concorso di idee Progetto BluePrint da sponsorizzazione SPIM (cap. E/1866)																			
U	30623	0	1	76	1332	2	0			599	1	VR	8	C	120.000,00	0,00		0,00	
*PREMI CONCORRENTI CONCORSI																			
Richiesta Mail 12/07/2016 Direzione_richiedente 184 Settore_richiedente 2 Ufficio_richiedente: 0 Cod. Uff. Plafond:																			
Oggetto: Premi concorrenti concorso di idee Progetto BluePrint da sponsorizzazione SPIM (cap. E/18609)																			
U	30624	0	1	76	1332	2	0			629	1	VR	8	C	12.500,00	0,00		0,00	
*SPESE PUBBLICAZIONE CONCORSI																			
Richiesta Mail 12/07/2016 Direzione_richiedente 184 Settore_richiedente 2 Ufficio_richiedente: 0 Cod. Uff. Plafond:																			
Oggetto: Spese pubblicazione concorso di idee Progetto BluePrint da sponsorizzazione SPIM (cap. E/18609)																			
TOTALE USCITA																147.750,00	0,00		0,00



COMUNE DI GENOVA

**E' PARTE INTEGRANTE DELLA PROPOSTA DI DELIBERAZIONE
133 4 0 N. 2017-DL-12 DEL 20/01/2017 AD OGGETTO:
ACQUISIZIONE DALL'AGENZIA DEL DEMANIO DI UNA PORZIONE
DI AREA SITA IN PIAZZALE BENZI E DELL'AREA ESTERNA AL
FORTE SAN MARTINO (L. 98/2013) - RIAPERTURA TERMINI DI CUI
ALL'ART. 10, COMMA 6-BIS DELLA L. 21/2016**

PARERE TECNICO (Art 49 c. 1 D.Lgs. 267/2000)

Si esprime parere favorevole in ordine alla regolarità tecnica del presente provvedimento

25/01/2017

Il Dirigente Responsabile
Arch. Anna Iole Corsi



COMUNE DI GENOVA

ALLEGATO AL PARERE TECNICO
ART. 25, COMMA 2, REGOLAMENTO DI CONTABILITA'

CODICE UFFICIO: 133 4 0	DIREZIONE PATRIMONIO, DEMANIO E IMPIANTISTICA SPORTIVA - SETTORE PROGETTI SPECIALI
Proposta di Deliberazione N. 2017-DL-12 DEL 20/01/2017	

OGGETTO: ACQUISIZIONE DALL'AGENZIA DEL DEMANIO DI UNA PORZIONE DI AREA SITA IN PIAZZALE BENZI E DELL'AREA ESTERNA AL FORTE SAN MARTINO (L. 98/2013) - RIAPERTURA TERMINI DI CUI ALL'ART. 10, COMMA 6-BIS DELLA L. 21/2016
--

a) La presente proposta di deliberazione **comporta l'assunzione di impegni di spesa** a carico del bilancio di previsione annuale, pluriennale o degli esercizi futuri?

SI

NO

Nel caso di risposta affermativa, indicare nel prospetto seguente i capitoli di PEG (e gli eventuali impegni già contabilizzati) ove la spesa trova copertura:

Anno di esercizio	Spesa di cui al presente provvedimento	Capitolo	Impegno	
			Anno	Numero

b) La presente proposta di deliberazione **comporta una modifica delle previsioni** di entrata o di spesa del bilancio di previsione annuale, pluriennale o degli esercizi futuri?

SI

NO

Nel caso in cui si sia risposto in modo affermativo alla precedente domanda b) compilare il prospetto seguente:

Anno di esercizio	Capitolo	Centro di Costo	Previsione assestata	Nuova previsione	Differenza + / -

c) La presente proposta di deliberazione **comporta una modifica dei cespiti inventariati o del valore della partecipazione** iscritto a patrimonio?

SI

NO

Nel caso in cui si sia risposto in modo affermativo alla precedente domanda c) compilare il prospetto seguente (per i cespiti ammortizzabili si consideri il valore ammortizzato):

Tipo inventario e categoria inventariale	Tipo partecipazione (controllata/collegata o altro)	Descrizione	Valore attuale	Valore post-delibera
		* vedi note		

d) La presente proposta di deliberazione, ove riferita a società/enti partecipati, è coerente con la necessità di assicurare il permanere di condizioni aziendali di solidità economico-patrimoniale dei medesimi, in relazione agli equilibri complessivi del bilancio dell'Ente?

SI

NO

Nel caso in cui si sia risposto in modo negativo alla precedente domanda d) compilare il prospetto seguente:

Effetti negativi su conto economico	
Effetti negativi su stato patrimoniale	

Osservazioni del Dirigente proponente: a conclusione del processo di cui alla L. 98/2013, relativo alla presente proposta di Giunta al Consiglio subordinatamente al trasferimento al Comune dei beni in oggetto, seguirà la modifica dei cespiti inventariati.

Genova,25/01/2017

Il Dirigente
Arch. Anna Iole Corsi

Documento Firmato Digitalmente



COMUNE DI GENOVA

**E' PARTE INTEGRANTE DELLA PROPOSTA DI DELIBERAZIONE
133 4 0 N. 2017-DL-12 DEL 20/01/2017 AD OGGETTO:
ACQUISIZIONE DALL'AGENZIA DEL DEMANIO DI UNA PORZIONE
DI AREA SITA IN PIAZZALE BENZI E DELL'AREA ESTERNA AL
FORTE SAN MARTINO (L. 98/2013) - RIAPERTURA TERMINI DI CUI
ALL'ART. 10, COMMA 6-BIS DELLA L. 21/2016**

PARERE REGOLARITA' CONTABILE (Art. 49 c. 1 D.Lgs. 267/2000)
--

Ai sensi e per gli effetti dell'art. 49 - comma 1 - T.U. D.lgs 18 agosto 2000 n. 267 si esprime parere favorevole in ordine alla regolarità contabile del presente provvedimento.

26/01/2017

Il Dirigente Responsabile
[dott. Giovanni Librici]



COMUNE DI GENOVA

**E' PARTE INTEGRANTE DELLA PROPOSTA DI DELIBERAZIONE
133 4 0 N. 2017-DL-12 DEL 20/01/2017 AD OGGETTO:
ACQUISIZIONE DALL'AGENZIA DEL DEMANIO DI UNA PORZIONE
DI AREA SITA IN PIAZZALE BENZI E DELL'AREA ESTERNA AL
FORTE SAN MARTINO (L. 98/2013) - RIAPERTURA TERMINI DI CUI
ALL'ART. 10, COMMA 6-BIS DELLA L. 21/2016**

ATTESTAZIONE COPERTURA FINANZIARIA (Art. 153 c. 5 D.Lgs. 267/2000)

Si rinvia a successivi provvedimenti, nei limiti delle risorse finanziarie stanziare e disponibili a bilancio.

26/01/2017

Il Direttore di Ragioneria
[dott. Giovanni Librici]



COMUNE DI GENOVA

**E' PARTE INTEGRANTE DELLA PROPOSTA DI DELIBERAZIONE
133 4 0 N. 2017-DL-12 DEL 20/01/2017 AD OGGETTO:
ACQUISIZIONE DALL'AGENZIA DEL DEMANIO DI UNA PORZIONE
DI AREA SITA IN PIAZZALE BENZI E DELL'AREA ESTERNA AL
FORTE SAN MARTINO (L. 98/2013) - RIAPERTURA TERMINI DI CUI
ALL'ART. 10, COMMA 6-BIS DELLA L. 21/2016**

**PARERE DI LEGITTIMITA' DEL SEGRETARIO GENERALE
(Ordinanza Sindaco n. 419 del 1.12.2016)**

Si esprime parere favorevole in ordine alla legittimità del presente provvedimento

26/01/2017

Il Segretario Generale
[Avv. Luca Uguccioni]