








LEGENDA





VINCOLI GEOMORFOLOGICI IMPOSTI DAL PUC

-  FRANA ATTIVA da Carta Geomorfologica del PUC
-  FRANA QUIESCENTE da Carta Geomorfologica del PUC

VINCOLI GEOMORFOLOGICI IMPOSTI DAI SOVRAORDINATI PIANI DI BACINO

- | | |
|---|---|
|  | FRANA ATTIVA /Pg4 |
|  | FRANA QUIESCENTE /Pg3a |
|  | TIPO A - Cave attive e discariche in esercizio |
|  | TIPO B1 - Cave inattive |
|  | TIPO B2 - Discariche dismesse e riporti antropici |


VINCOLI IDRAULICI IMPOSTI DAI SOVRAORDINATI PIANI DI BACINO




- | | |
|---|--|
|  | ALVEO ATTUALE |
|  | AREE INONDABILI CON DIVERSI TEMPI DI RITORNO |
|  | FASCIA RIASSETTO FLUVIALE
FASCIA DI RISPETTO DELLO SCOLMATORE
per quanto riguarda lo scolmatore (rif. P.d.B. del T. Bisagno art. 17 bis) |
|  | RETICOLO IDROGRAFICO |

ACQUIFERI SIGNIFICATIVI
Piano di Tutela delle Acque (D.C.R. 32/09)

- ACQUIFERI SIGNIFICATIVI**

CAPTAZIONI AD USO UMANO (Aggiornamento giugno 2014)
Ambiente in Liguria: banca dati "Derivazioni idriche"

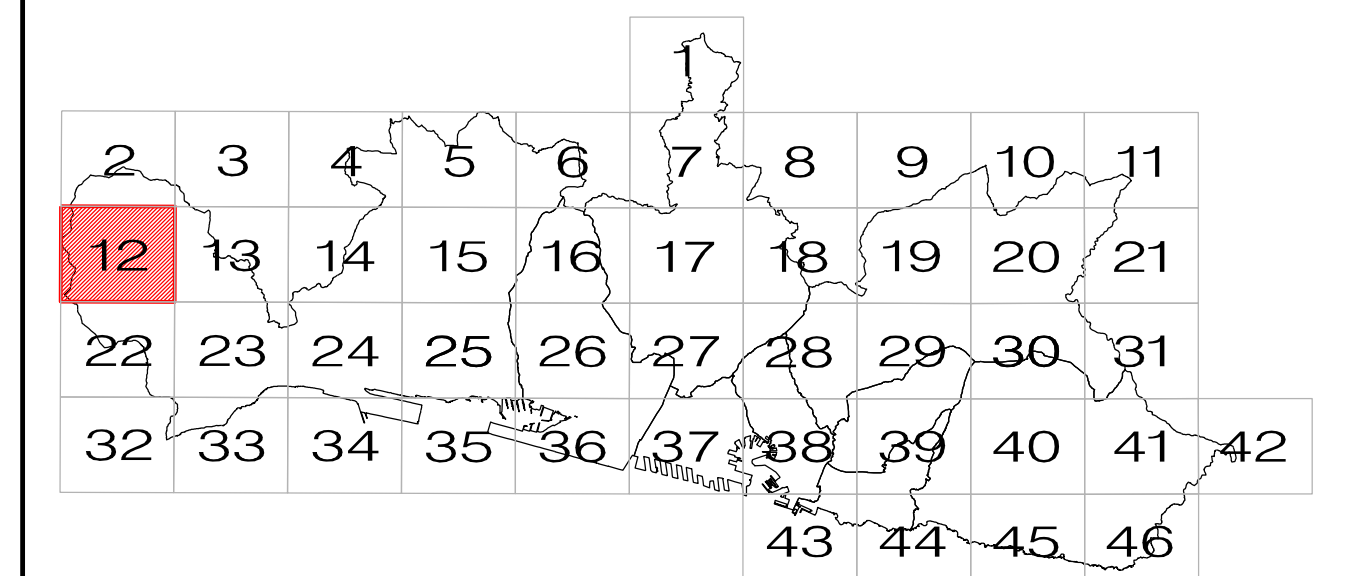
-  Sorgenti o pozzi

- | | |
|---|--|
|  | Limiti amministrativi: Comune e Municipi |
|  | Limite Centro edificato ai sensi dell'art. 18 della L. 865/71 (triangoli verso zona edificata) |
|  | Limite Vincolo idrogeologico (triangoli verso zona vincolata) |

Per i vincoli geomorfologici e idraulici imposti dai Piani di bacino e riportati nella presente cartografia si rinvia comunque alla cartografia ufficiale dei Piani di Bacino approvati ed adottati; per tutti i vincoli comunque classificati anche non riportati nella presente cartografia, si rinvia alla nomenclatura dei Piani di Bacino, alle Leggi e ai Regolamenti vigenti in materia.



PIANO URBANISTICO COMUNALE



scala 1:5.000

VINCOLI GEOMORFOLOGICI ED IDRAULICI

Rilevo base: Carta Tecnica Regione Liguria (Aut.n. 5 del 18.01.2010)