



COMUNE DI GENOVA



MUNICIPIO LEVANTE



entroterra Levante



RIQUALIFICAZIONE DELL'ENTROTERRA DEL MUNICIPIO LEVANTE

(a cura del Gruppo di Lavoro interno)

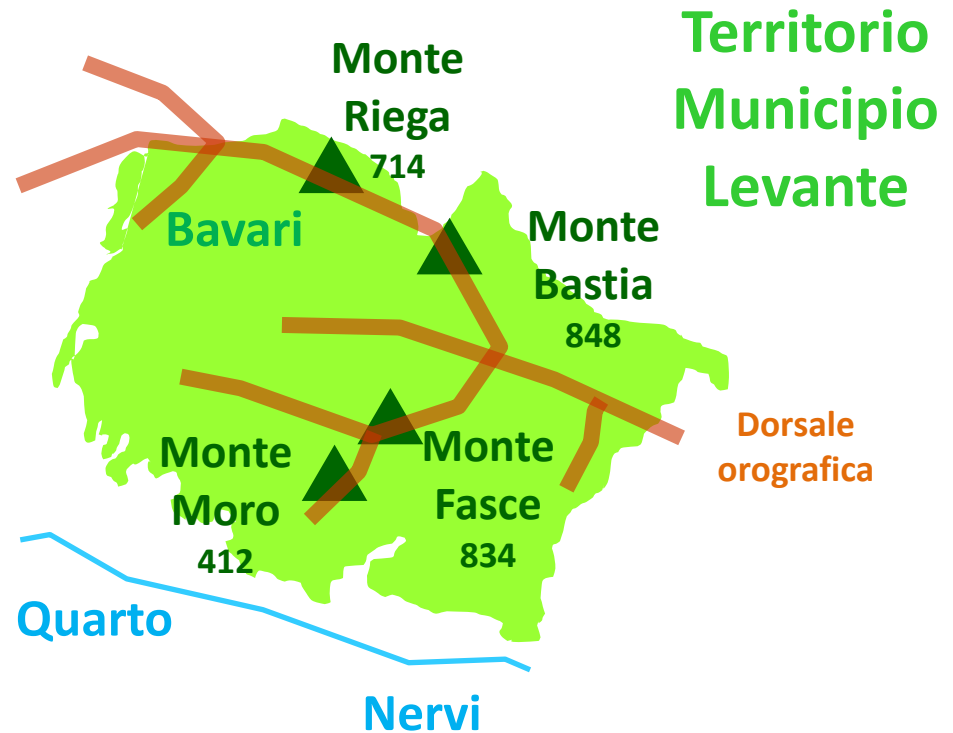
28 maggio 2015

MUNICIPIO LEVANTE
TERRITORIO INTERESSATO DAL PROGETTO



il territorio

Il progetto si sviluppa sul territorio municipale delimitato ad **est** dai Comuni di Sori, Pieve Ligure e Bogliasco; a **nord** da Bavari, Piani di Ferretto, crinale Monte Riega, crinale Monte Bastia, asse Rio dell'Acquafredda, Comune di Bargagli; a **ovest** dalla dorsale che dal forte Ratti(escluso) e Richelieu (escluso) si ricongiunge a **sud** con La "Linea Verde" definita dal PUC, che costituisce il limite meridionale del territorio oggetto dell'intervento.



L'ambito include la porzione posta più a est del territorio comunale, ed è costituito da **valli poste perpendicolarmente alla linea di costa**, le quali presentano una morfologia caratterizzata da versanti acclivi interessati - in prossimità della costa- da **colture terrazzate** con prevalenza di oliveti, limitate **aree boscate** a bosco misto ed **estese praterie** sommitali non insediate.

Nell'estremo levante, in particolare Nervi e Sant'Ilario, il paesaggio è caratterizzato da un positivo equilibrio tra l'edificazione e la componente naturalistica dove permane una vegetazione mediterranea ancora ben sviluppata; i versanti di S. Ilario, Apparizione, Bavari, S. Desiderio sono articolati su **un'interessante trama storica di percorsi** di crinale, di mezzacosta e **insediamento sparso**.



Sono significativi per qualità degli ambienti, essenzialità nella configurazione dei quadranti paesisti di versante e rilevanza dell'edificio come testimonianza della cultura materiale dei luoghi, i **nuclei rurali** di Sella di Bavari, Roncagli e Premanico, la valle del rio Nervi e gli antichi molini e frantoi.

Il progetto

si articola su due aree tematiche che ne costituiscono gli obiettivi

Ambiente

1. Attenzione alla conservazione degli ecosistemi dell'**ambiente naturale**
- 2 **Difesa del territorio** da ogni causa di degrado (incendi, dissesto idrogeologico, inquinamento)
- 3 **Recupero delle attività rurali** sostenendo agricoltura ed attività correlate, in coerenza con le emergenze ambientali e le interazioni con gli altri temi del progetto

Opera dell'Uomo

- 1 Salvaguardia e promozione della **cultura** e della **storia** locale, degli insediamenti e manufatti di valore storico e della rete degli **itinerari**, in special modo di accessibilità locale ed interpodereale.
- 2 Interventi di **riqualificazione** di **aree** abbandonate o soggette a degrado ambientale e sociale.
- 3 Sviluppo di un **turismo** che sappia cogliere gli elementi attrattivi del territorio ed esserne promotore. **Manifestazioni** di tipo amatoriale e sportivo

OGGETTO PROMOTORE

Municipio Levante

SOGGETTI COINVOLTI

altre Direzioni del Comune di Genova

Enti pubblici

**Associazioni di volontariato
nell'ambito**

**naturalistico, ambientale, storico e
culturale**

**Federazioni con finalità attinenti agli
indirizzi del progetto.**

COPERTURA COSTI

Volontariato;

accesso a Fondi per progetti finalizzati;

Ricerca sponsor.

PUBBLICIZZAZIONE

**Comunicati e conferenza stampa di
presentazione del progetto;**

**eventi promossi sul territorio;
attenzione costante dei media**

Predisposizione guida tematica;

Creazione e gestione sito web

IPOTESI DI FRUIZIONE

Visite a siti di interesse, itinerari a un passo dalla città riflettendo sulla storia, la cultura e la natura dei luoghi visitati

Eventi tempo libero, sportivi o escursionistici (feste e sagre, visite guidate, mountain bike, trail running, orienteering, trekking, horses trekking)

Progetti culturali e interscolastici (incontri a tema, mostre, percorsi didattici guidati, orti scolastici, ecc.)



GESTIONE

Il Municipio garantisce l'integrità dei progetti proposti coordinando le attività di realizzazione e gestione. La cittadinanza attiva si fa portavoce delle aspettative del territorio e collabora alla definizione, realizzazione e gestione dei progetti.

Progetti approvati

- A.1 - rivi e boschi di San Desiderio
 - B.1 - centro studi «La valigia del tempo»
 - B.2 - realizzazione parco mountain bike area Belvedere Pomodoro - Quarto alto
 - B.3 - recupero e realizzazione sentieri MTB aree di Monte Cordona, Monte Fasce e Monte Moro
 - B.4 - area collinare naturale con sito storico militare – Belvedere Pomodoro- Quarto alto
 - B.5 - area collinare naturale con sito storico militare e percorso attrezzato – Quinto
 - B.6 - recupero e riqualificazione area sede ass. Progetto QuartoAlto
 - B.7 - Antica via dei Mulini nell'Alta valle Sturla
-

Progetto A.1- rivi e boschi di San Desiderio



Obiettivo:

Il progetto intende promuovere interventi finalizzati a risanare e migliorare la **qualità delle essenze vegetali** presenti nei boschi di San Desiderio, in funzione sia ambientale e di contrasto agli incendi ed al dissesto idrogeologico, che oculatamente produttiva; si pone inoltre attenzione all'ecosistema fluviale con lo scopo di migliorarne la qualità con iniziative di tutela, ricreative, culturali ed equilibrato sfruttamento delle risorse.

Le azioni proposte saranno realizzate dall'Associazione promotrice **Amici per San Desiderio**, che si avvarrà della collaborazione di gruppi spontanei di volontariato quali il **Gruppo trekking Alta Valle Sturla**, il gruppo **Dry Fly Clan Antica Valle Ursaria** (pesca sportiva) e l'Associazione **Spuncia Bike** (manutenzione sentieri)

Stato dei lavori

Il progetto è stato recentemente approvato ma i volontari sono già spontaneamente attivi **da oltre un anno** per la **pulizia del torrente** ed i **boschi** di San Desiderio, per contrastare l'**abbandono**, l'**incuria** e le **infestazioni del parassita del castagno**

Progetto B.1 : centro studi «La valigia del tempo»

Obiettivo :



Realizzazione di uno spazio permanente per la raccolta e l'archiviazione di materiale documentale e storico, in particolare di materiale fotografico, relativo agli aspetti più significativi della cultura, della tradizione del Levante Genovese, per la valorizzazione della tradizione e della memoria del territorio, attraverso la riscoperta dei segni lasciati nel tempo dalle precedenti generazioni. Lo spazio vuole diventare un punto di ricerca e di riscoperta per tutti i cittadini e le scuole.

Stato dei lavori :

Un interessante ciclo di incontri dedicati alla storia dei quartieri del Levante ha evidenziato la storia, la memoria e la tradizione del nostro territorio, grazie a specifiche pubblicazioni. Nell'ambito del Centenario della Prima Guerra Mondiale sono stati realizzati eventi in collaborazione con le scolaresche e Associazioni del settore.

In particolare la Mostra dedicata alle lettere scritte da giovani prigionieri genovesi al fronte alle rispettive famiglie, realizzata presso l'istituto scolastico Rinaldo Enrico.

Si prevede di predisporre apposito bando per la manifestazione di interesse da parte di nuovi volontari per l'adesione al progetto del Centro Studi, al fine di acquisire materiale fotografico e memorie del suo territorio.



Progetto B.2 : realizzazione parco MTB area Belvedere Pomodoro - Quarto Alto

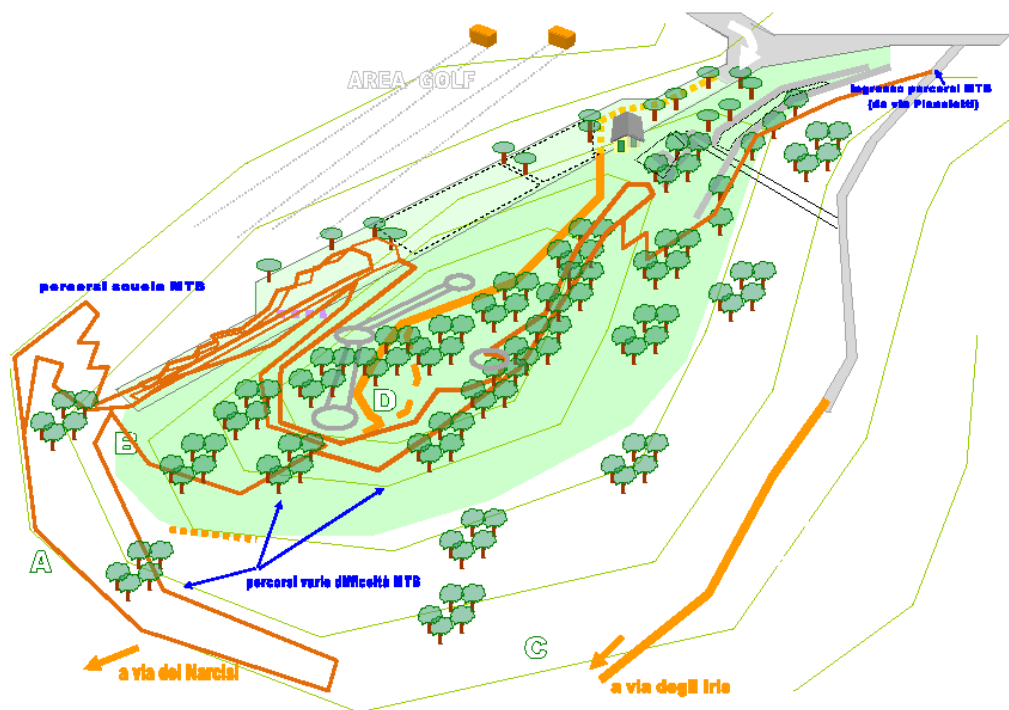
Obiettivo :

Promozione delle attività correlate alla MTB attraverso la realizzazione di percorsi a diversa difficoltà tecnica . Realizzati su terreno naturale sulla collina presso BELVEDERE POMODORO sono finalizzati alla salvaguardia, riqualificazione e gradevole fruizione da parte di tutti di questo territorio.

L' Associazione proponente DEEPBIKE promuovere lo sport della MTB in collaborazione con il Municipio Levante assumendone i principi fondanti espressi nel progetto Recupero Entroterra.

Stato dei lavori :

E' stata realizzata una fitta **rete di percorsi sulla sommità della collina** in grado di fornire diversi gradi di difficoltà tecnica di percorrenza in Mtb utili sia all'allenamento che all'apprendimento. Nel contempo si sono compiuti alcuni **interventi di contenimento delle acque reflue** ed una generale **pulizia e riordino dell'ambiente boschivo** della collina . Rimangono da verificare alcuni brevi tratti dei percorsi , la definitiva sistemazione dei tracciati-scuola e la posa dei cartelli indicatori e reti di contenimento



Progetto B.3 : recupero e realizzazione sentieri MTB, aree di Monte Cordona, Monte Fasce e Monte Moro

Obiettivo :

Promozione delle attività correlate alla MTB attraverso il recupero e la realizzazione di sentieri MTB nell'area Monte Fasce, Monte Cordona, Monte Moro, Monte Giugo, valletta rio Pomà, valletta del Rio S.Pietro, i versanti Apparizione e Sant'Ilario.

In considerazione dell'importanza che riveste la riqualificazione dell'area Monte Fasce (SIC) - Monte Cordona, si propone un progetto di grande sviluppo e valorizzazione paesistico/ambientale volto al recupero, salvaguardia, riqualificazione e presidio del territorio per il piacere di tutti i cittadini ed in particolare per chi pratica lo sport della MTB.

Si vuole realizzare il recupero di vecchi sentieri caduti in disuso con eventuale implementazione (dove occorra diversificare le diverse tipologie di fruitori.)

Si intende seguire gli esempi di Finale Ligure e Sestri Levante offrendo percorsi MTB (Enduro/Freeride/Downhill) che assolvano al duplice obiettivo di riqualificare il territorio ed agganciare anche nuove forme di turismo sportivo .



Stato dei lavori :

Il progetto è stato approvato nelle sue linee generali e data la sua ampiezza, richiede la organizzazione di incontri diversificati per aree, per definire i gruppi interessati e delineare le linee di intervento sul territorio . Ma la sua approvazione ha già contribuito ad implementare il numero di interventi spontanei volti al recupero di alcuni itinerari in cattivo stato di conservazione (aree di San Desiderio e monte Borriga – Costa d'Orecchia)

Progetto B.4 : area collinare naturale con sito storico militare – Belvedere Pomodoro-Quarto alto



Obiettivo:

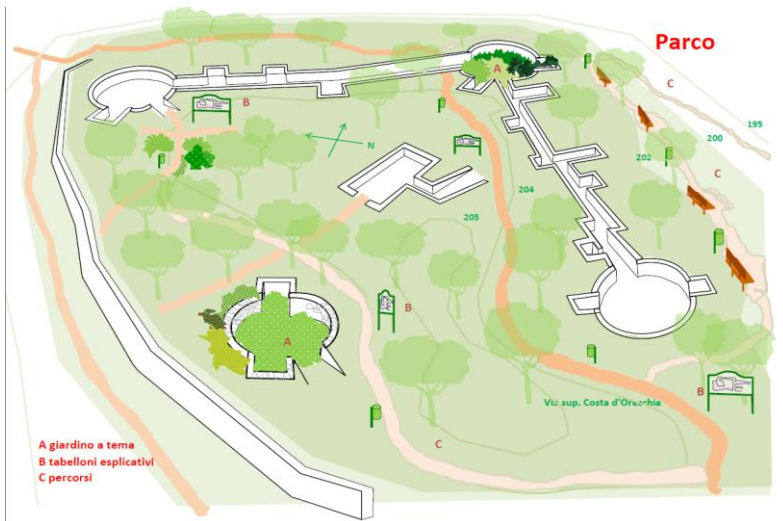
La parte sommitale della collina che sovrasta il quartiere di Quarto Alto è stata risparmiata dalla urbanizzazione e presenta ancora il suo aspetto naturale. L'azione di progetto intende preservare questa caratteristica e valorizzare le opere murarie presenti realizzate per allestire postazioni militari durante il secondo conflitto mondiale, armonizzando i due aspetti in una area di pubblica fruibilità.

Il sito è situato sulla collina di Costa d'Orecchia, mt 200 s.l.m., alle spalle di Quarto - Levante Genovese; negli anni quaranta constava di una serie di camminamenti interrati che collegavano locali di servizio e piazzole, sulle quali erano installate armi per la difesa anti aerea/nave della città. Tutte le opere murarie sono state realizzate col sistema della pietra a secco tipica dei muri che sostengono le fasce.

Attualmente la struttura è perfettamente leggibile; l'area è percorsa da un tratto di sentiero che corrisponde ad una parte dell'antica via Superiore Costa d'Orecchia

Stato dei lavori :

Manufatto liberato al 90% dalla vegetazione spontanea . Il completamento prevede installazione di alcune panchine, staccionate, cestelli per rifiuti e la predisposizione di apposita cartellonistica descrittiva dell'ambiente e dei luoghi storici.



Progetto B.5 : area collinare naturale con sito storico militare e percorso attrezzato - Quinto



Obiettivo :

Il progetto si propone di valorizzare una porzione di territorio sulla pendice sud del monte Moro, alle spalle di Quinto. Sull'area naturale, attraversata da un sentiero escursionistico che sale verso il monte, sono presenti postazioni militari e strutture di servizio risalenti al secondo conflitto mondiale. Le strutture sono in discreto stato di conservazione e sono collocate in posizione panoramica significativa.



Stato dei lavori:

Il progetto non è ancora stato avviato in attesa di verificare le sue interazioni con altre idee progettuali (rete sentieri e percorsi storici a tema)

Progetto B.6 : recupeo e riqualificazione area presso sede ass. Progetto Quarto Alto

Obiettivo :

L'Associazione Progetto Quarto Alto nasce nel 2000 e grazie ai suoi soci impegnati in attività diverse, ha compiuto **interventi riqualificativi in materia di manutenzione del verde , attività ed eventi di aggregazione**, compresi eventi e feste di quartiere. E' stata sostenitrice della **riqualificazione dell'area di belvedere Pomodoro (Parco Urbano a Quarto Alto)**,dove ha sede.

Recupero e mantenimento dell'area prospiciente la sede dell'Associazione. **Presidio** del territorio e mantenimento di idonee **condizioni sia ambientali che sociali**. Utilizzo libero di **spazi polivalenti**. **Manutenzione del verde** di alcune aree lungo la strada di accesso al parco.



Stato dei lavori:

E' stato predisposto un elaborato grafico che dettaglia gli **interventi di completamento degli spazi affidati** all'Associazione e la loro caratterizzazione. La loro realizzazione migliorerà sensibilmente le potenzialità di accoglienza del sito e la sua propensione a **proporsi come significativo luogo di aggregazione** per una **ampia gamma di cittadini – fruitori**.

Obiettivo:


Riscoperta storico - ambientale dell'antica via dei Mulini nell'AltaValle Sturla con particolare attenzione agli aspetti di tutela del territorio attraverso una serie di iniziative che coinvolgano la popolazione nella pulizia e il mantenimento di sentieri, boschi e fiume.

Oltre alla ricostruzione storica, a partire dall'Area ex Plinthos, anch'essa ricca di spunti storici, si immagina un luogo fisico di "partenza" ove allestire mostre con foto d'epoca, fornire informazioni e strumenti per il trekking, la mountain bike e la pesca tradizionale o alla mosca. Il percorso verrà ripristinato con opera di volontariato e descritto in materiale "guida" di supporto, sia in versione cartacea che digitale.

I fruitori finali, oltre alle famiglie e alla popolazione in genere, sono le scuole secondarie e le Associazioni per il Tempo Libero.

Stato dei lavori

Il progetto è di recente approvazione, ma i volontari hanno già compiuto diversi interventi di **pulizia**, di **rimonda della vegetazione** e di **recupero di vecchi sentieri**



Progetti pervenuti in fase di elaborazione

- **Progetto Sant'Ilario:** Promozione di **attività escursionistiche ed enogastronomiche**
- **Progetto Apparizione e Monte Moro:** Valorizzazione e **recupero storico ambientale** di alcuni **spazi** da dedicare ad **uso aggregativo** e di **itinerari** di collegamento dei due siti
- **Progetto Cimitero di Quinto:** Manutenzione e **recupero elementi di pregio** della storica struttura

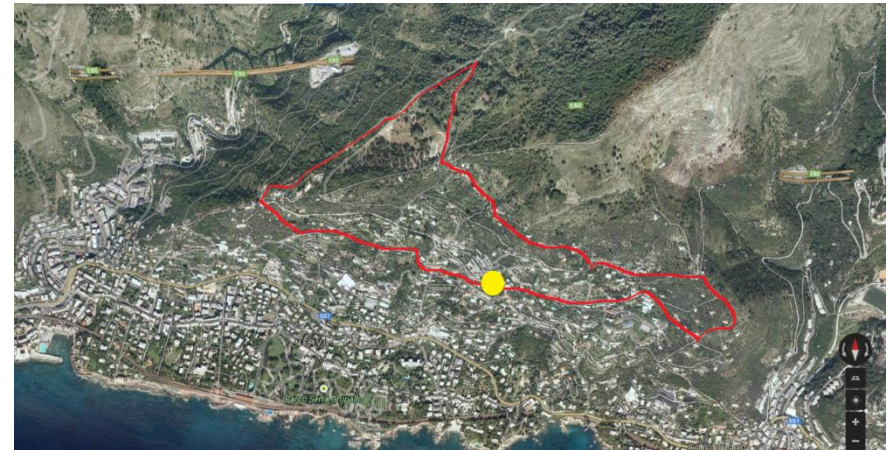
Obiettivo:

Il territorio collinare di Sant'Ilario evidenzia grandi potenzialità per lo sviluppo e la valorizzazione di una rete di percorsi su sentieri e "creuse", già esistenti, che attraversano il paese e che evidenziano la presenza di antichi manufatti e importanti segni anche di interesse storico oltre che paesaggistico e naturalistico.

Queste caratteristiche sono emerse anche nel corso dei sopralluoghi effettuati sotto la guida di gruppi di cittadinanza attiva che mirano alla valorizzazione del territorio di Sant'Ilario.

Il progetto generale pertanto avrà lo scopo di valorizzare l'aspetto paesistico/ambientale al fine di promuovere l'attrattiva e l'interesse dei turisti, mediante il recupero e la salvaguardia dell'area.

In particolare si potranno prevedere due itinerari, (uno a ponente del paese e l'altro a levante, formando nel loro insieme un unico grande sentiero ad anello che incorporerà l'intero territorio di Sant'Ilario e le sue bellezze.



Possibili punti di interesse lungo il percorso ipotizzato a Sant'Ilario



Chiesa «La Parrocchiale», punto di partenza del nostro itinerario.



Serra di Musanego, possibile punto pic-nic



Impianto solare Francia



Lezione alla Scuola dell'Agricoltura



Veduta dell'Istituto Marsano



Chiesa di San Rocco di Nervi

Apparizione



entroterra
Levante

