

Passeggiata Anita Garibaldi

Descrizione

La passeggiata a mare Anita Garibaldi si estende dal porticciolo di Nervi all'antico scalo di Capolungo per circa 2 Km.

Il verde è strutturato da aiuole vegetate con prati, arbusti e alberi.

Si possono distinguere tre zone differenti per tipo di manutenzione:

ZONA 1 – AIUOLE VICINO AL PORTICCIOLO (545 mq),

ZONA 2 - BELVEDERE MARIO CAPIO - AIUOLE CENTRALI A SIEPE IN FORMA OBBLIGATA (256 mq)

ZONA 3 - AIUOLE PASSEGGIATA SINO AL CIVICO 15 di PASSEGGIATA ANITA GARIBALDI (868 mq)

Si analizzano di seguito le tre differenti zone

Dati analitici

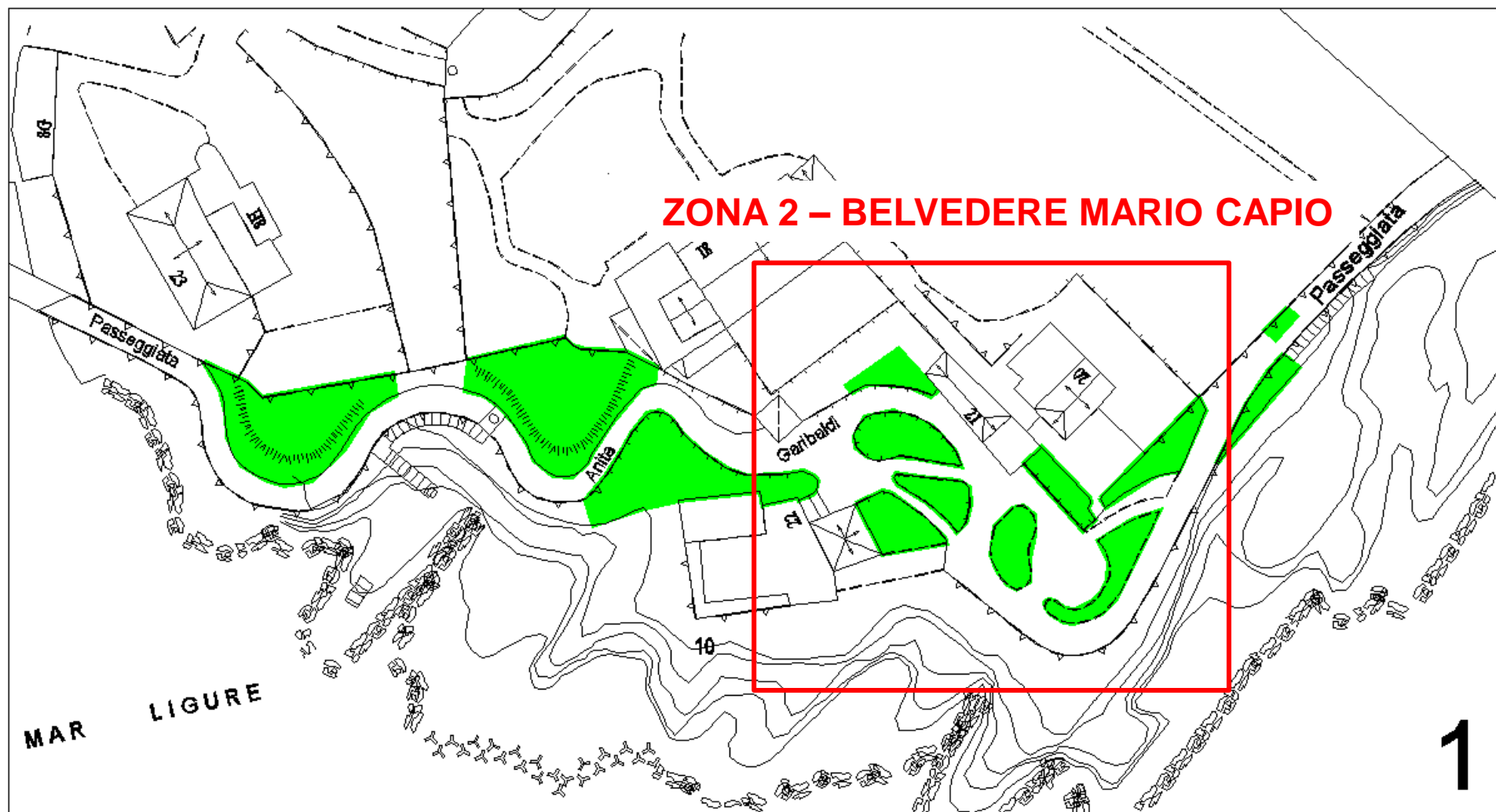
Complessivamente la superficie a verde ammonta a circa mq 1668

Tipologia impianti di irrigazione

L'impianto di irrigazione automatica è presente solo nella zona 1; il materiale impiegato è prevalentemente Rain Bird.

Passeggiata Anita Garibaldi

Planimetria



Passeggiata Anita Garibaldi



Rif. ZONA 2 ,
planimetria 1



Passeggiata Anita Garibaldi

Descrizione zona 2(planimetria 1)

Le aiuole della zona del Belvedere Mario Capio sono composte da pitosfori tenuti in forma obbligata e hanno una superficie di circa 256 mq.

Specifiche manutentive

Gli interventi manutentivi constano nella potatura delle siepi, nella scerbatura dagli infestanti e nella pulizia delle aiuole.

Dati analitici

Complessivamente la superficie a verde ammonta a circa mq 256

Tipologia impianti di irrigazione

Le aiuole presenti non sono dotate di impianto di irrigazione automatica.

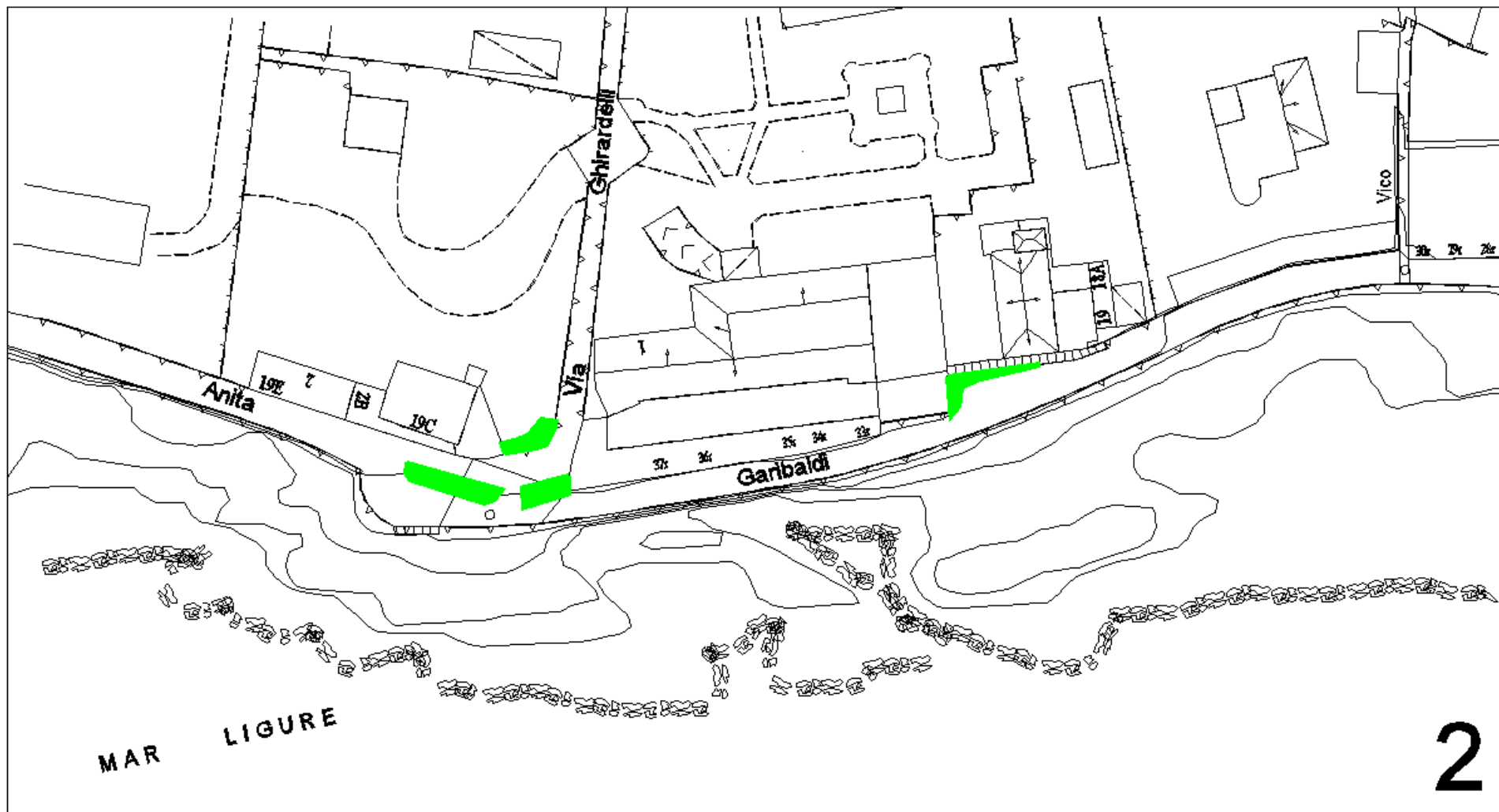
Passeggiata Anita Garibaldi

Piano di manutenzione zona 2(planimetria 1)

tipologia verde	tipologia intervento	frequenza ann.	altezza per lo sfalcio	altezza taglio	Attività
aiuole	concimazione	1			Ordinaria
	scerbatura	6			Ordinaria
	pulizia	6			Ordinaria
siepi	potatura	2			Ordinaria


Passeggiata Anita Garibaldi

Planimetria



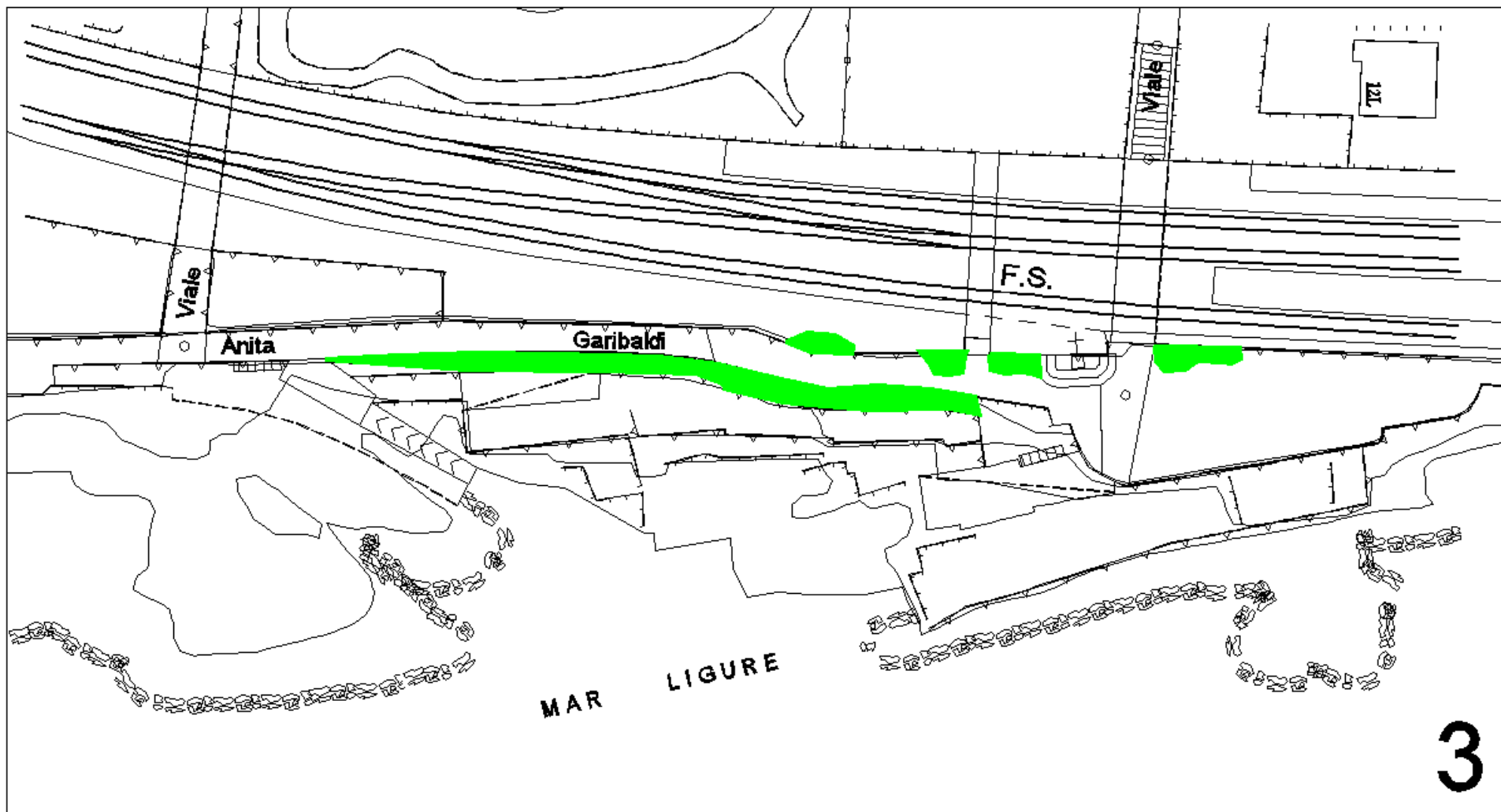
Passeggiata Anita Garibaldi

Rif. planimetria 2



Passeggiata Anita Garibaldi

Planimetria



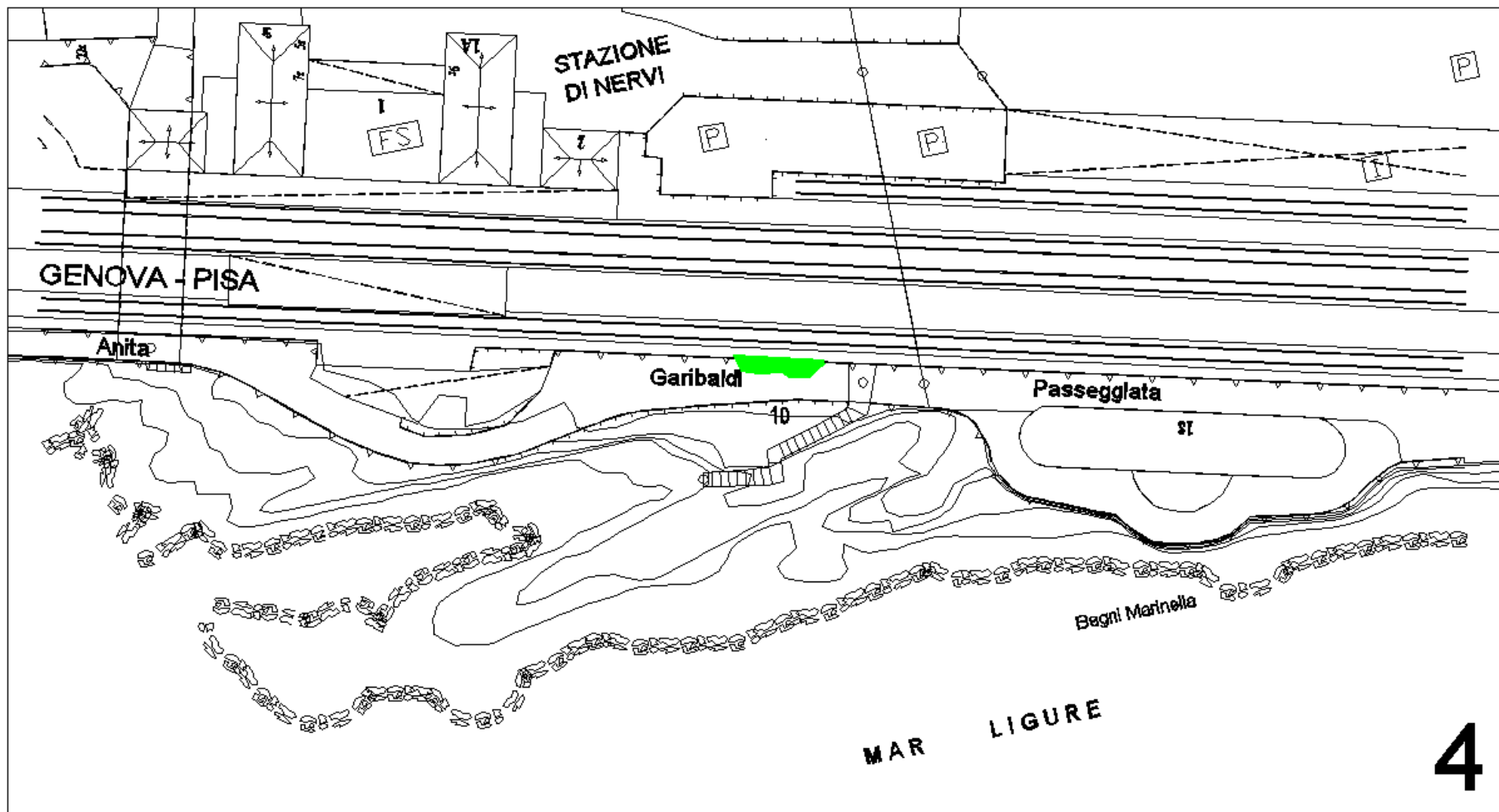
Passeggiata Anita Garibaldi

Rif. planimetria 3



Passeggiata Anita Garibaldi

Planimetria



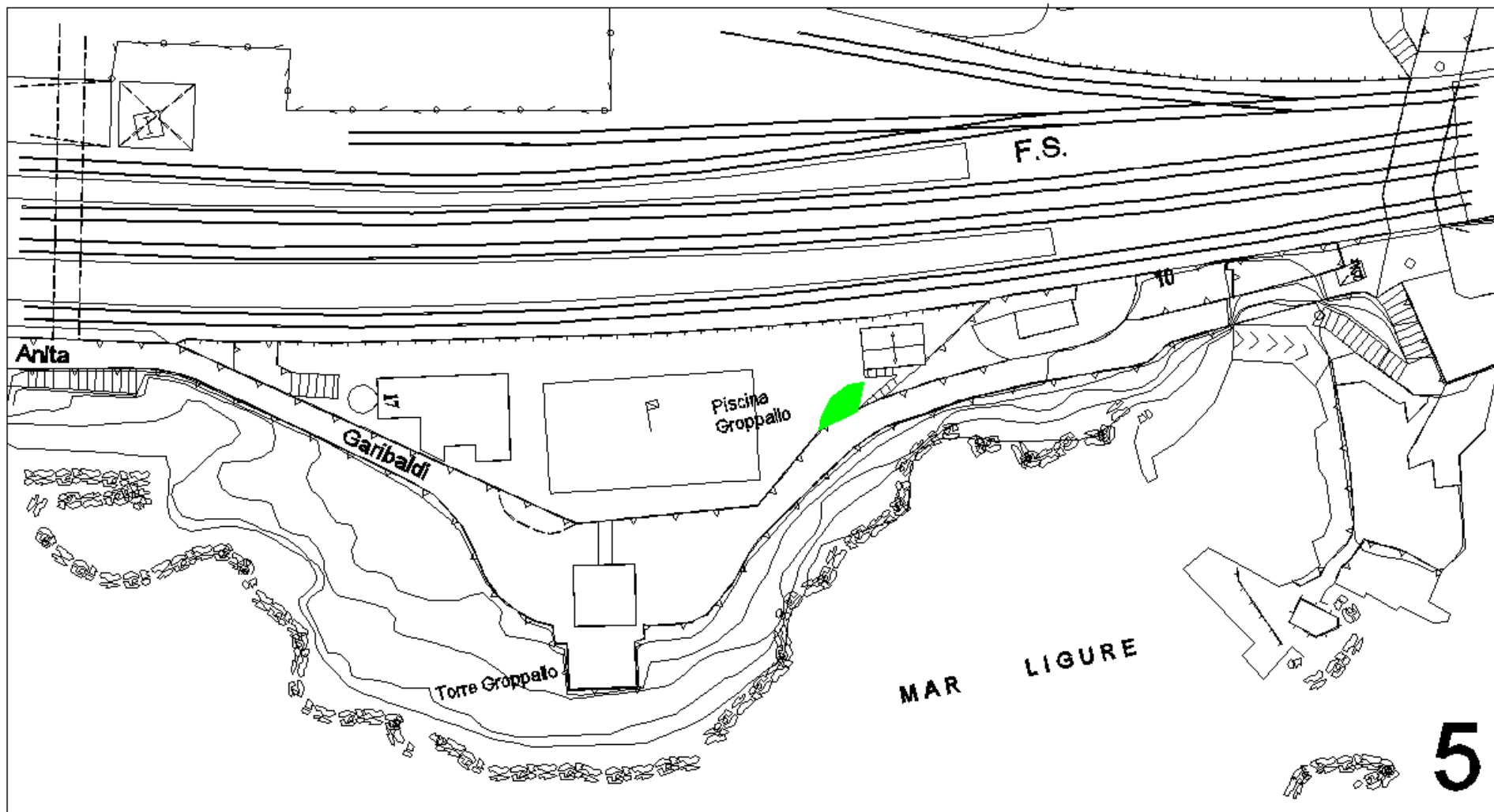
Passeggiata Anita Garibaldi

Rif. planimetria 4



Passeggiata Anita Garibaldi

Planimetria



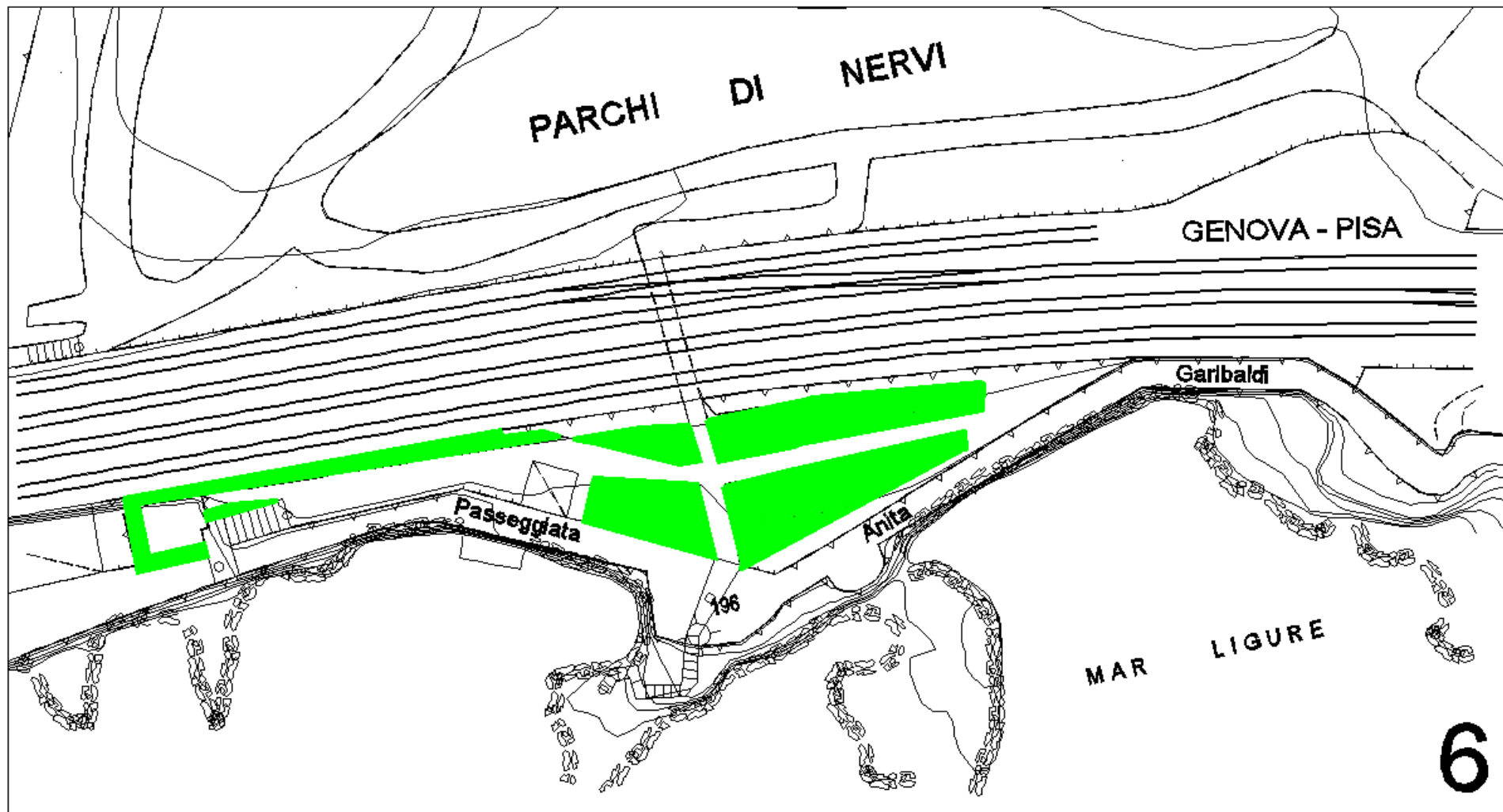
Passeggiata Anita Garibaldi

Rif. planimetria 5



Passeggiata Anita Garibaldi

Planimetria



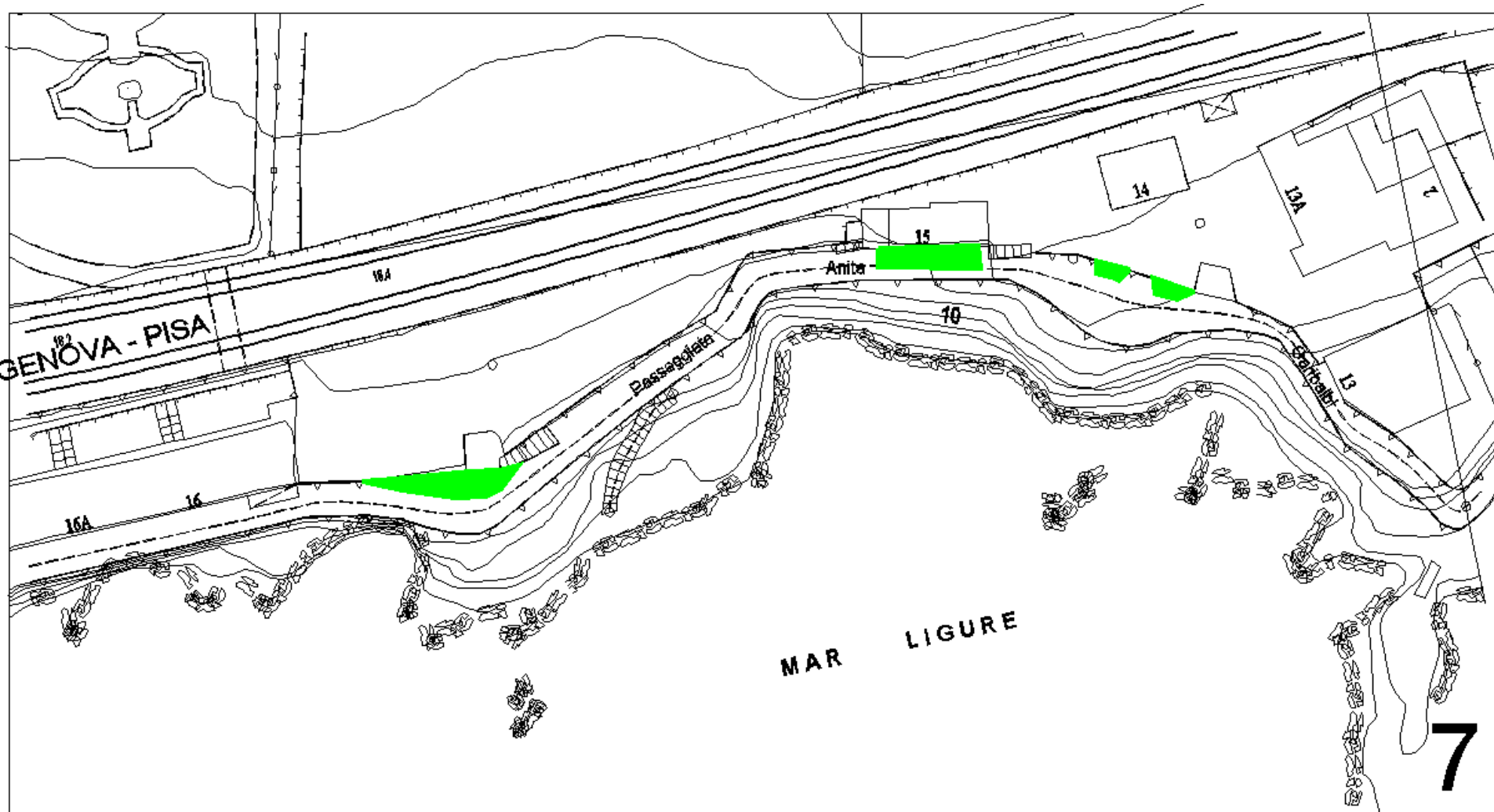
Passeggiata Anita Garibaldi

Rif. planimetria 6



Passeggiata Anita Garibaldi

Planimetria



Passeggiata Anita Garibaldi



Rif. planimetria 7



Passeggiata Anita Garibaldi

Descrizione zona 3(planimetrie 2/7)

La passeggiata a mare che dal Belvedere Mario Capio si estende sino al civico 15 si compone di diverse aiuole vegetate con prato, arbusti e alberi.

Le aiuole sono per lo più vegetate con piante di pitosforo, sia in forma di siepe che ad alberello, (*Pittosporum ssp.*) alcune tamerici (*tamarix gallica*) e diversi altri arbusti della macchia mediterranea.

E' previsto un intervento manutentivo straordinario (da effettuarsi in autunno/inverno) per l'impianto di 50 piante di pitosforo nelle zone individuate dai tecnici del Settore Parchi e Verde al momento dell'avvio della sponsorizzazione.

Specifiche manutentive

Gli interventi manutentivi ordinari stimati sono lo sfalcio periodico delle parti a prato, la potatura delle fronde che invadono la passeggiata, la scerbatura dalle infestanti e la pulizia delle aiuole. Una volta all'anno un trattamento di concimazione del terreno.

La superficie complessiva delle aiuole interessate da questi interventi è pari a 867.2 mq. Non è presente impianto di irrigazione.

Un aggravio del costo manutentivo da considerare è comportato dall'impossibilità di percorrere con mezzi a motore la passeggiata. Tutti gli interventi e la rimozione del materiale deve avvenire quindi senza l'impiego di motoveicoli. Note positive sono l'alto senso civico dei frequentatori la passeggiata Anita Garibaldi che riducono al minimo gli interventi di pulizia delle aiuole.

Dati analitici

Complessivamente la superficie a verde ammonta a circa mq 868

Tipologia impianti di irrigazione

Le aiuole non sono dotate di impianto di irrigazione automatica.

Passeggiata Anita Garibaldi

Piano di manutenzione zona 3 (planimetrie 2/7)

tipologia verde	tipologia intervento	frequenza ann.	altezza per lo sfalcio	altezza taglio	Attività
prati	sfalcio	10	15 cm		Ordinaria
aiuole	concimazione	1			Ordinaria
	pulizia e scerbatura	6			Ordinaria
siepi/arbusti	potatura	2			Ordinaria