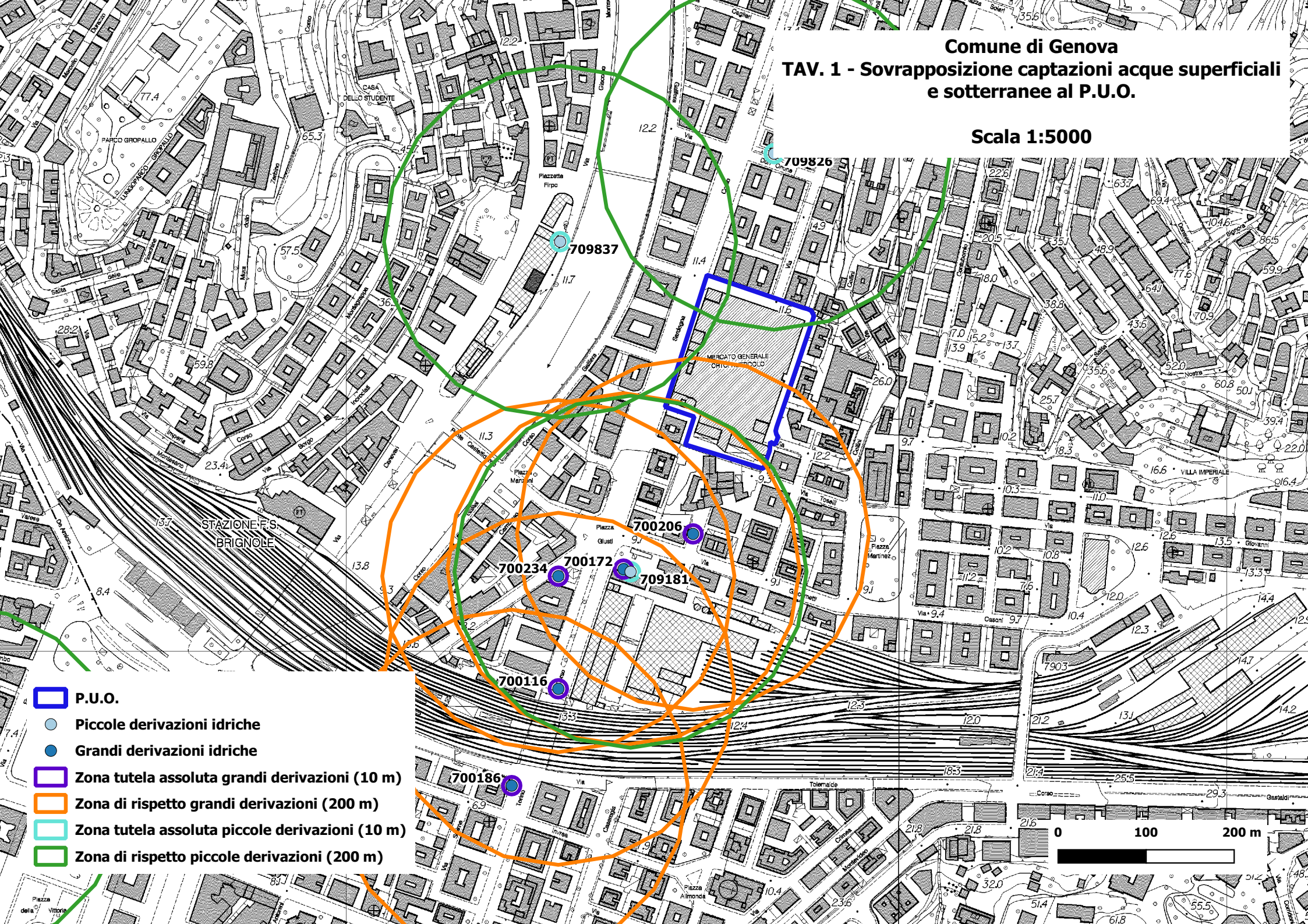









**Comune di Genova**  
**TAV. 1 - Sovrapposizione captazioni acque superficiali e sotterranee al P.U.O.**

**Scala 1:5000**



-  **P.U.O.**
-  **Piccole derivazioni idriche**
-  **Grandi derivazioni idriche**
-  **Zona tutela assoluta grandi derivazioni (10 m)**
-  **Zona di rispetto grandi derivazioni (200 m)**
-  **Zona tutela assoluta piccole derivazioni (10 m)**
-  **Zona di rispetto piccole derivazioni (200 m)**