





DIDASCALIA DEI RIFERIMENTI:

1. vista 3D pista pump track
2. dettaglio pista pump track
3. vista campo polifunzionale
4. vista area belvedere e dettaglio seduta in pietra
5. vista ingresso al sito
6. vista area pic nic
7. vista area solarium
8. sito archeologico
9. sito archeologico dettaglio scale
10. sito archeologico area attrezzata

Tracciato MTB
 Percorso a prevalenza pedonale



COMUNE di GENOVA
 MUNICIPIO IX LEVANTE
 AREA TECNICA

Località dell'intervento: **BELVEDERE POMODORO**

Oggetto tavola: **PROGETTO** Scala: **1:500**

Data: **23 GIU 2016** Tavola N. **02**

I Collaboratori Servizio Civile Dott.ssa V. Colombo Virginia Colombo D. Pagliaro G. Rapisarda A. Roca Dott. F. Silvestri	Il Progettista Geom. A. Assereto	Il Segretario Generale Dott.ssa S. Barboni
--	-------------------------------------	---