



COMUNE DI GENOVA

DELIBERAZIONE APPROVATA DAL CONSIGLIO COMUNALE NELLA SEDUTA PUBBLICA DI PRIMA CONVOCAZIONE DEL 21/06/2016

**DCC-2016-32 PRESA D'ATTO DELLA MANCATA PRESENTAZIONE DI OSSERVAZIONI ALLA D.C.C. N. 13/2016 «APPROVAZIONE DELLO STUDIO ORGANICO D'INSIEME DELL'ARCO COSTIERO DI CONSERVAZIONE "FRONTE MARE DI PEGLI", CON CONTESTUALE ADOZIONE DI AGGIORNAMENTO DEL PUC AI SENSI DELL'ART. 43 DELLA L.R. 36/1997 E S.M.I.». APPROVAZIONE DELL'AGGIORNAMENTO DEL PUC.**

Presiede: Il Presidente Guerello Giorgio  
Assiste: Il Vice Segretario Generale Odone Edda

Al momento della deliberazione risultano presenti (P) ed assenti (A) i Signori:

1	Guerello Giorgio	Presidente	P
2	Doria Marco	Sindaco	A
3	Anzalone Stefano	Consigliere	A
4	Balleari Stefano	Consigliere	A
5	Baroni Mario	Consigliere	P
6	Boccaccio Andrea	Consigliere	P
7	Bruno Antonio Carmelo	Consigliere	P
8	Burlando Emanuela	Consigliere	P
9	Campora Matteo	Consigliere	P
10	Canepa Nadia	Consigliere	A
11	Caratozzolo Salvatore	Consigliere	P
12	Chessa Leonardo	Consigliere	P
13	Comparini Barbara	Consigliere	P
14	De Benedictis Francesco	Consigliere	P
15	De Pietro Stefano	Consigliere	P
16	Farello Simone	Consigliere	A
17	Gibelli Antonio Camillo	Consigliere	P
18	Gioia Alfonso	Consigliere	P
19	Gozzi Paolo	Consigliere	P
20	Grillo Guido	Consigliere	P
21	Lauro Lilli	Consigliere	P
22	Lodi Cristina	Consigliere	A

23	Malatesta Gianpaolo	Consigliere	P
24	Mazzei Salvatore	Consigliere	A
25	Muscara' Mauro	Consigliere	P
26	Musso Enrico	Consigliere	P
27	Musso Vittoria Emilia	Consigliere	P
28	Nicolella Clizia	Consigliere	P
29	Padovani Lucio Valerio	Consigliere	P
30	Pandolfo Alberto	Consigliere	P
31	Pastorino Gian Piero	Consigliere	P
32	Pederzolli Marianna	Consigliere	P
33	Piana Alessio	Consigliere	P
34	Pignone Enrico	Consigliere	P
35	Putti Paolo	Consigliere	P
36	Repetto Paolo Pietro	Consigliere	A
37	Russo Monica	Consigliere	A
38	Salemi Pietro	Consigliere	P
39	Vassallo Giovanni	Consigliere	P
40	Veardo Paolo	Consigliere	A
41	Villa Claudio	Consigliere	P

E pertanto complessivamente presenti n. 31 componenti del Consiglio.

Sono presenti alla seduta, oltre il Sindaco, gli Assessori:

1	Bernini Stefano
2	Boero Pino
3	Crivello Giovanni Antonio
4	Dagnino Anna Maria
5	Fiorini Elena
6	Fracassi Emanuela
7	Lanzone Isabella
8	Miceli Francesco
9	Piazza Emanuele
10	Porcile Italo
11	Sibilla Carla



COMUNE DI GENOVA

118 0 0 - DIREZIONE URBANISTICA, SUE E GRANDI PROGETTI  
**Proposta di Deliberazione N. 2016-DL-161 del 10/06/2016**

PRESA D'ATTO DELLA MANCATA PRESENTAZIONE DI OSSERVAZIONI ALLA D.C.C. N. 13/2016 «APPROVAZIONE DELLO STUDIO ORGANICO D'INSIEME DELL'ARCO COSTIERO DI CONSERVAZIONE "FRONTE MARE DI PEGLI", CON CONTESTUALE ADOZIONE DI AGGIORNAMENTO DEL PUC AI SENSI DELL'ART. 43 DELLA L.R. 36/1997 E S.M.I.».

APPROVAZIONE DELL'AGGIORNAMENTO DEL PUC.

Il Presidente pone in discussione la proposta della Giunta n. 29 in data 16 giugno 2016.

Su proposta dell'Assessore all'Urbanistica Stefano Bernini;

Premesso:

- che con deliberazione n. 13, approvata dal Consiglio Comunale nella seduta pubblica di prima convocazione del 12/04/2016, dichiarata immediatamente eseguibile, la Civica Amministrazione ha approvato lo Studio Organico d'Insieme dell'Arco Costiero di conservazione "Fronte mare di Pegli", con contestuale adozione di aggiornamento del PUC ai sensi all'art. 43 della l.r. 36/1997 e s.m.i.;

- che di detta deliberazione stato dato avviso, pubblicato all'albo pretorio del Comune, sul Bollettino Ufficiale della Regione Liguria del 27 Aprile 2016, Anno XLVII, N. 17 e inoltre divulgato con manifesti;

- che, in conformità a quanto esplicitato nell'avviso, di cui al precedente capoverso, dal giorno 28 aprile 2016 l'aggiornamento del PUC, nonché la deliberazione di Consiglio Comunale n. 13/2016, comprensiva di tutti gli allegati parte integrante, sono stati pubblicati sul sito informatico del Comune di Genova ([www.comune.genova.it](http://www.comune.genova.it)) e sono stati altresì depositati a libera visione del pubblico, per un periodo di trenta giorni consecutivi, presso l'Ufficio Albo Pretorio e l'Archivio Cartografico del Settore Urbanistica di questo Comune;

- che, ai sensi del comma 6 dell'art. 43 della l.r. 36/1997 e s.m.i., nel periodo di pubblicazione, dal 28 aprile al 28 maggio 2016 compreso, chiunque poteva prendere visione degli atti, estrarne copia e presentare osservazioni;

Considerato:

- che non sono state presentate osservazioni inerenti l'aggiornamento del PUC di cui alla deliberazione di Consiglio Comunale n. 13/2016, a seguito della pubblicazione di cui sopra;

- che, successivamente allo svolgimento della fase di pubblicità-partecipazione di cui al comma 6 del citato art. 43, il Comune è tenuto ad approvare l'aggiornamento del PUC nei modi e nei termini previsti ai commi 7 e 8 del medesimo art.43 della l.r. 36/1997 e s.m.i.;

Rilevato che, in conseguenza della mancata presentazione di osservazioni nei confronti dell'aggiornamento al PUC, come sopra adottato, non si modificano i relativi atti, già sottoposti al parere del competente Municipio ai sensi degli artt. 59 e 60 del Regolamento per il Decentramento e la Partecipazione Municipale, che si è favorevolmente espresso in merito, come esplicitato nella citata DCC n. 13/2016, pertanto non si rende necessario richiedere al Municipio stesso una nuova espressione di parere su quanto oggetto del presente provvedimento;

Ritenuto pertanto, in considerazione di quanto sopra esposto:

- di prendere atto che non sono state presentate osservazioni all'aggiornamento del P.U.C. adottato con deliberazione di Consiglio Comunale n. 13/2016;

- di approvare, ai sensi del comma 8 dell'art. 43 della l.r. 36/1997 e s.m.i., l'aggiornamento del PUC, adottato con D.C.C. n. 13/2016, ed in particolare la specifica scheda dell'Arco Costiero di Conservazione "Fronte mare di Pegli"; delle Norme di conformità - Disciplina Paesaggistica di Livello Puntuale del Piano Urbanistico Comunale, come da allegato parte integrante e sostanziale del presente provvedimento;

Visto l'art. 43 della Legge Regione Liguria. 4 settembre 1997 n. 36 "Legge Urbanistica Regionale" e s.m.i.;

Vista la deliberazione del Consiglio Comunale n. 13 del 12/04/2016 «Approvazione dello Studio Organico d'Insieme dell'Arco Costiero di conservazione "Fronte mare di Pegli", con contestuale adozione di aggiornamento del PUC ai sensi dell'art. 43 della l.r. 36/1997 e s.m.i.», completa di tutti gli allegati parte integrante;

Visto l'aggiornamento al PUC, inerente la specifica scheda dell'Arco costiero di Conservazione "Fronte mare di Pegli" delle Norme di conformità, Disciplina Paesaggistica di Livello Puntuale del Piano Urbanistico Comunale, come rappresentato nella D.C.C. n. 13/2016;

Preso atto che la presente deliberazione non comporta alcuna assunzione di spesa o introito a carico del bilancio comunale, né alcun riscontro contabile, onde non viene richiesto parere di regolarità contabile ai sensi dell'articolo 49, I comma, D.Lgs. 267/2000 e s.m.i., né attestazione di copertura finanziaria, ex articolo 153, V comma, D.Lgs. 267/2000 e s.m.i.;

Visto l'allegato parere in ordine alla regolarità tecnica espresso dal Responsabile del Servizio competente ed il parere di legittimità espresso dal Segretario Generale;

La Giunta  
PROPONE

al Consiglio Comunale

- 1) di dare atto che non sono state presentate osservazioni avverso la deliberazione del Consiglio Comunale n. 13 del 12/04/2016, ad oggetto: «Approvazione dello Studio Organico d'Insieme dell'Arco Costiero di conservazione "Fronte mare di Pegli", con contestuale adozione di aggiornamento del PUC ai sensi dell'art. 43 della l.r. 36/1997 e s.m.i.»;
- 2) di approvare l'aggiornamento del Piano Urbanistico Comunale, ai sensi dell'art. 43, comma 8, della l.r. 36/1997 e s.m.i., relativamente alla specifica scheda dell'Arco costiero di Conservazione "Fronte mare di Pegli" delle Norme di Conformità - Disciplina Paesaggistica di Livello Puntuale del Piano Urbanistico Comunale, in conformità a quanto rappresentato nella D.C.C. n. 13/2016, come da allegato parte integrante e sostanziale del presente provvedimento;
- 3) di dare mandato alla Direzione Urbanistica, SUE e Grandi Progetti per tutti gli adempimenti conseguenti al presente provvedimento;
- 4) di dare atto che il presente provvedimento è stato redatto nel rispetto della normativa sulla tutela dei dati personali;
- 5) di dichiarare il presente provvedimento immediatamente eseguibile, ai sensi dell'art. 134, comma 4 del D. Lgs n. 267/2000 e s.m.i.

Il Presidente ricorda che la pratica è già stata oggetto di trattazione in sede di Commissione.

(omessa la discussione)

Non essendo fatte altre osservazioni il Presidente pone in votazione la proposta della Giunta.

La votazione, fatta mediante l'utilizzo del sistema elettronico di rilevazione dei voti e con l'assistenza dei consiglieri De Benedictis, Gibelli, Salemi, dà il seguente risultato:

Presenti in aula	n.	31 consiglieri
Votanti	n.	25 “
Voti favorevoli	n.	25
Voti contrari	n.	-
Astenuti	n.	6 (MOV.5STELLE: Boccaccio, Burlando, Muscarà, Putti, De Pietro; LNL: Piana)

Visto l'esito della votazione, il Presidente dichiara approvata dal Consiglio la proposta della Giunta.

Il Presidente propone di dichiarare il presente provvedimento immediatamente eseguibile.

Al momento della votazione sono presenti i consiglieri: Baroni, Boccaccio, Bruno, Burlando, Campora, Caratozzolo, Chessa, Comparini, De Benedictis, De Pietro, Gibelli, Gioia, Gozzi, Grillo, Guerello, Lauro, Malatesta, Muscarà, Musso V., Nicoletta, Padovani, Pandolfo, Pastorino, Pederzoli, Pignone, Salemi, Vassallo, Veardo, in numero di 28.

La dichiarazione di immediata eseguibilità della deliberazione in questione, mediante regolare votazione, fatta con l'utilizzo del sistema elettronico di rilevazione dei voti e con l'assistenza dei consiglieri De Benedictis, Gibelli, Salemi, viene approvata all'unanimità.

Il Presidente  
Avv. Giorgio Guerello

Il Vice Segretario Generale  
Avv. Edda Odone



COMUNE DI GENOVA

**CODICE UFFICIO: 118 0 0**

**Proposta di Deliberazione N. 2016-DL-161 DEL 10/06/2016**

**OGGETTO: PRESA D'ATTO DELLA MANCATA PRESENTAZIONE DI OSSERVAZIONI ALLA D.C.C. N. 13/2016 «APPROVAZIONE DELLO STUDIO ORGANICO D'INSIEME DELL'ARCO COSTIERO DI CONSERVAZIONE "FRONTE MARE DI PEGLI", CON CONTESTUALE ADOZIONE DI AGGIORNAMENTO DEL PUC AI SENSI DELL'ART. 43 DELLA L.R. 36/1997 E S.M.I.». APPROVAZIONE DELL'AGGIORNAMENTO DEL PUC.**

**ELENCO ALLEGATI PARTE INTEGRANTE**

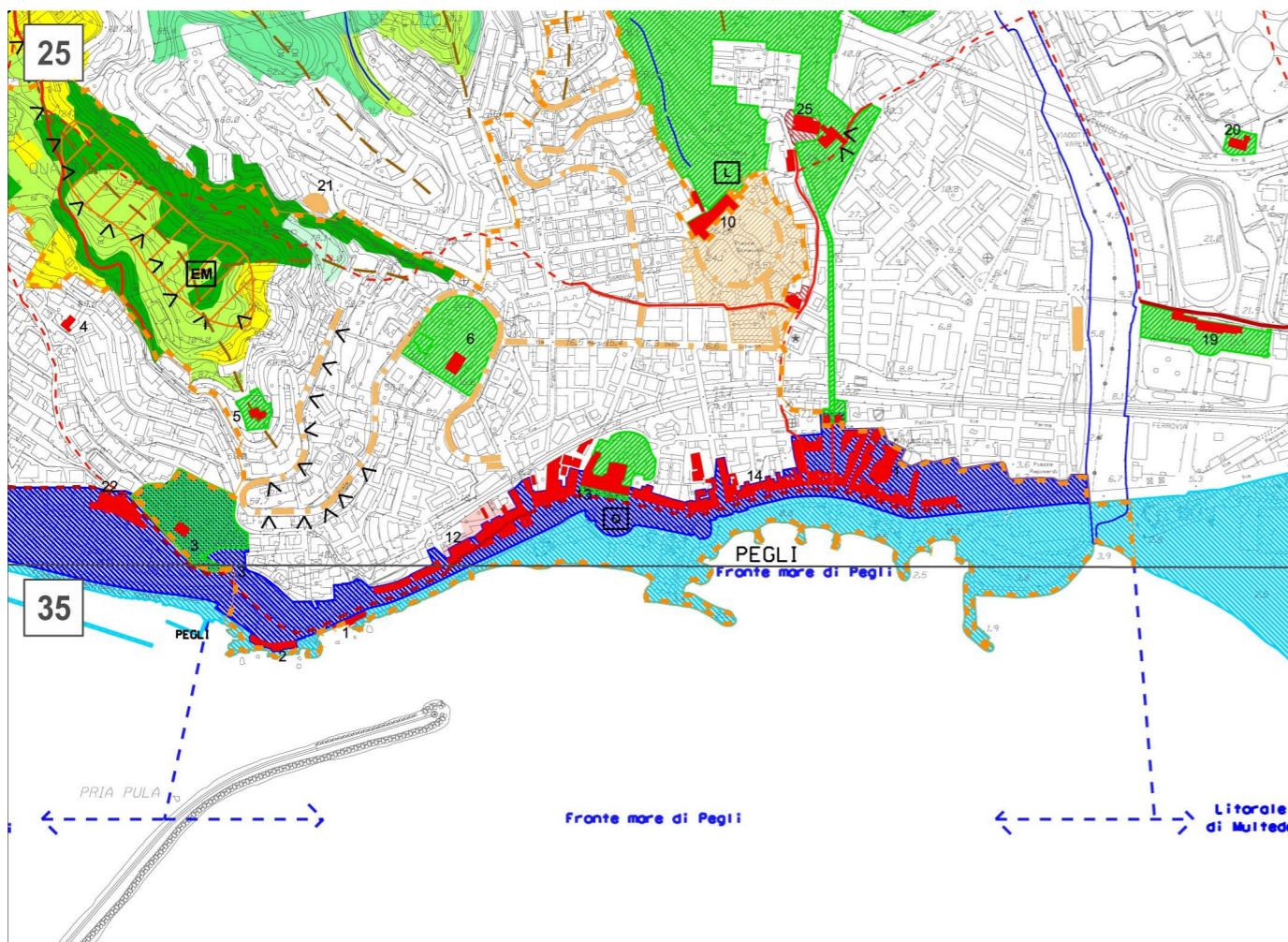
Aggiornamento Scheda\_Arco Costiero Pegli

Il Dirigente  
Arch. Silvia Capurro

**Fronte mare di Pegli**

Municipio VII Ponente

Rif.: TAVV. 25 - 35 del Livello Paesaggistico Puntuale  
Arco costiero di Conservazione




1: 10.000

**Grado di pianificazione**

Studio Organico d'Insieme (SOI) esteso all'intero arco costiero per la riqualificazione del litorale di Pegli D.C.C. n. 13/2016.

**Inquadramento**

Il tratto di litorale, che si estende dal capo del Risveglio fino alla foce del torrente Varenna, è delimitato verso ovest dalla scogliera artificiale posta a rinforzo della linea ferroviaria, al termine di via Zaccaria, mentre ad est confina con la spiaggia di Multedo chiusa dal molo occidentale del Porto Petroli.



Vista aerea (foto Bing Maps)

**Valori del paesaggio****Invarianti del paesaggio**

La palazzata lungo l'Aurelia rappresenta l'elemento di più alto valore. Pegli gode ancora di alcune spiagge e conserva, seppure in stato precario, strutture per la fruizione balneare, sportiva e diportistica del litorale, e della passeggiata a mare, con i suoi giardini, le aiuole e le palme, quale occasione per un rapporto diretto con il mare e beneficia della visuale libera sull'orizzonte; Capo Risveglio - promontorio roccioso attorniato da scogli isolati, sul quale si succedono fino alla battigia, le case a schiera dei pescatori, le ville medievalescenti in foggia di castello e le residenze borghesi di carattere eclettico; Tratto di ponente dell'Aurelia - la struttura su archi e contrafforti in pietra, offre un interessante belvedere; Porticciolo - è in verità una spiaggia posta alla foce del Rexello e così denominata poiché originario scalo delle barche dei pescatori; Giardini Peragallo - polo verde che segna idealmente il centro della passeggiata; Largo Calasetta e molo Lomellini - la piazzetta arredata e l'emergenza costituita dal molo delimitano l'ambito balneare maggiormente strutturato; Spiaggia dal Molo Lomellini al Molo Torre - l'arco più frequentato per il passeggio, mantiene oggi la visuale libera verso la costa e il mare; Palazzo Doria-Pamphili alla Marina - s'affaccia sullo stesso arco costiero, trasformato molto presto in albergo e poi in abitazioni di lusso già alla metà dell'800, caratterizza la palazzata dominata dall'emergere del tamburo e della cupola della parrocchiale S. M. Immacolata (25.1); I caruggi (vico Codino e vico Sinope) - distribuiscono radialmente i quartieri centrali della delegazione a partire dall'arco litoraneo, la loro simmetria evidenzia il viale Durazzo Pallavicini posto in continuità con il percorso d'accesso alla villa e al parco omonimi; Molo Archetti, (detto anche Mulinetti o Doria): è separato dal molo Torre da un breve tratto di spiaggia libera.

**Visibilità dei luoghi**


Le più significative visuali pubbliche sono quelle che si hanno dai differenti moli o meglio ancora provenendo in battello si colgono vedute articolate e significative che testimoniano dello speciale rapporto che l'uomo ha sempre avuto, qui a ponente, con la ristrettezza delle risorse territoriali e con il mare.

**Elementi naturali e materiali**

Il ripido promontorio di Capo Risveglio è costituito da roccia scura, metamorfica e scistosa derivata dalla orogenesi alpina. In corrispondenza delle calate e delle spiagge il pendio è poco accentuato e l'urbanizzazione vi è diffusa da molto tempo.

**Verde di pregio**

Verde d'arredo, con prevalenza di vegetazione d'origine esotica e palmizi (le aiuole che separano la passeggiata dalla carreggiata veicolare dell'Aurelia e i filari del parcheggio del molo Archetti); Verde dei giardini pubblici dislocati lungo la passeggiata o poco discosti da essa, ancora prevalentemente caratterizzati da palme ma con la presenza di essenze arbustive e ombre più profonde, con siepi che consentono l'isolamento di questi spazi dalla più caotica fascia della viabilità, sono attrezzati con sedute e in



La spiaggia e, in alto a destra, palazzo Doria-Pamphili



Castello Vianson



La passeggiata



qualche caso con giochi per bambini; verde privato, sporadico e localizzato, spesso posto in secondo piano oltre la palazzata a monte dell'Aurelia, ma in grado di connotare positivamente le vedute pubbliche; verde di sfondo, naturale o antropico, che emerge dal vicino profilo delle colline e fa identificare Pegli con un'immagine racchiusa da una cornice verde continua.

### Panoramicità delle Visuali

Le visuali pubbliche di maggior rilevanza si hanno percorrendo la passeggiata a mare. In direzione levante si può godere sia la vista della palazzata storica sia il profilo del panorama montuoso che abbraccia tutta la città: dal Monte Gazzo al Monte Fasce fino a Portofino. In direzione ponente lo sfondo è costituito dalla dorsale montuosa che va dal passo del Turchino fino al massiccio del Monte Argentera, nelle alpi marittime. Da questa dorsale discende in lontananza la successione dei capi costieri caratteristici della riviera di ponente, contrappuntata dalla vicinanza del Bric Castellaccio e dalla quinta del Risveglio che vi si stagliano, alterando la percezione della distanza che separa quelle montagne dall'osservatore.

### Elementi antropici

Gli elementi costitutivi della Passeggiata contribuiscono a definire il carattere unitario del litorale e qualitativamente migliorato con gli interventi di restyling.

### Emergenze esteticamente rilevanti e tracce storico-artistiche

Castello Vianson (35.1); Via Zaccaria Capo Risveglio (35.2); Villa Lomellini, Banfi (3); Salita Rapalli (croce storica); Case a schiera che si affacciano sulla via Aurelia; Archi e contrafforti che sostengono il tratto ascendente di via Pegli (Aurelia); Villa Della Chiesa (25.12); Castello Chiozza (albergo Miramare) alla foce del Rexello; villa Lomellini Albergo Méditerranée (25.13); palazzo Doria alla Marina (25.14); allineamento del viale d'accesso alla Villa Pallavicini (viale Durazzo Pallavicini); Chiesa di Santa Maria Immacolata (25.1); Chiesa di Sant'Antonio Abate (25.22).

### Disciplina paesaggistica puntuale

L'ambito di paesaggio costiero, così come individuato nella cartografia di Livello puntuale, deve essere salvaguardato pertanto vengono escluse possibilità di trasformazione degli edifici, ampliamenti in altezza e costruzioni fuori terra nei distacchi e nei giardini.

La valorizzazione della costa deve essere incentrata al riordino delle strutture sull'arenile, alla ricostituzione dell'accessibilità pubblica della battigia ed assicurare la continuità della passeggiata a mare a ponente. Successivamente all'esecuzione del progetto di protezione degli arenili, al fine di limitare i possibili danni provocati dalle mareggiate, si prevede di lasciare libera da qualunque struttura fissa un'ampia porzione di spiaggia verso mare.



Palme nella zona del lungomare



Castello Chiozza



Veduta verso Capo Risveglio

Dove già sono poste attrezzature fisse consolidate - saranno consentiti interventi per il loro riordino, in taluni casi questi comporteranno il rifacimento parziale o totale, fino alla ricollocazione delle attrezzature. Gli interventi sulle strutture esistenti o per realizzarne di nuove saranno consentiti solo se coerenti con lo Studio Organico d'Insieme (SOI), altrimenti restano ammissibili esclusivamente le opere di manutenzione senza modifiche, le attrezzature nuove o rinnovate di maggior altezza - capaci di ostacolare significativamente la libera visuale della riva - devono essere accorpate per limitarne la diffusione, disposte perpendicolarmente alla linea della costa e distanziate tra loro non meno della dimensione in larghezza del loro accorpamento. I materiali da utilizzare per gli elementi in vista sono il legno verniciato ed il metallo, con colori e dimensioni che riprendano il modello tradizionale adottato negli stabilimenti balneari preesistenti.

Come indicato nello Studio Organico d'Insieme (SOI), potranno essere collocate le attrezzature stagionali e potranno essere predisposti ancoraggi e piattaforme stabili, queste sono ammissibili esclusivamente se realizzate in pietrame, metallo o legno (sono vietate le platee in cemento e la muratura legata a malta); anche nell'ambito delle spiagge libere potranno essere concessi limitati spazi per installare attrezzature stagionali di supporto alla balneazione ma devono essere prive di pertinenze esterne, in tutti i casi le attrezzature di maggior altezza (cabine e recinzioni) - capaci di ostacolare significativamente la libera visuale della riva - devono essere disposte in file perpendicolari alla linea della costa e distanziate tra loro non meno della larghezza dei loro elementi (liberi o accorpati).

Sull'arenile potranno trovare posto sedie e ombrelloni rimovibili in giornata, nelle spiagge libere saranno ammesse attrezzature trasportabili manualmente dagli utenti o, al più, quelle "ambulanti" atte a fornire servizi diurni di piccola ristorazione ai bagnanti (queste devono essere specificamente autorizzate esclusivamente dove le attrezzature stagionali o fisse che sorgono nei limitrofi spazi in concessione siano lontane o inaccessibili); nelle porzioni concesse a soggetti privati, stabilimenti o associazioni, sarà consentita anche l'installazione delle strutture prescritte per l'avvistamento e la sicurezza in mare.

In corrispondenza di scogliere, massicciate o altre strutture artificiali potrà essere garantita la percorribilità del litorale a breve distanza dall'acqua mediante la formazione di un percorso avente il piano di calpestio regolarizzato, di larghezza ridotta e con andamento longitudinale di limitata pendenza; sono ammesse tratte di raccordo realizzate con rampe e gradinate ma ogni sezione priva di barriere architettoniche deve possedere almeno un accesso avente questa stessa caratteristica o dotato di attrezzature specifiche per garantire l'accessibilità ai soggetti dalle ridotte capacità motorie.

In presenza di spazi protetti posti immediatamente a monte del fronte esposto alle onde (ad esempio tra gli archi della struttura di sostegno dell'Aurelia) potranno essere collocate attrezzature fisse per realizzare aree di sosta, solarium, piccoli esercizi commerciali o depositi per società sportive. Sono ammessi impianti per l'illuminazione serale di tipo a basso impatto.



Cabine per la balneazione



Vegetazione litoranea



Discesa a mare per barche



COMUNE DI GENOVA

**E' PARTE INTEGRANTE DELLA PROPOSTA DI DELIBERAZIONE  
118 0 0 N. 2016-DL-161 DEL 10/06/2016 AD OGGETTO:  
PRESA D'ATTO DELLA MANCATA PRESENTAZIONE DI  
OSSERVAZIONI ALLA D.C.C. N. 13/2016 «APPROVAZIONE DELLO  
STUDIO ORGANICO D'INSIEME DELL'ARCO COSTIERO DI  
CONSERVAZIONE "FRONTE MARE DI PEGLI", CON CONTESTUALE  
ADOZIONE DI AGGIORNAMENTO DEL PUC AI SENSI DELL'ART. 43  
DELLA L.R. 36/1997 E S.M.I.».  
APPROVAZIONE DELL'AGGIORNAMENTO DEL PUC.**

**PARERE TECNICO (Art 49 c. 1 D.Lgs. 267/2000)**

Si esprime parere favorevole in ordine alla regolarità tecnica del presente provvedimento

13/06/2016

Il Dirigente Responsabile  
Arch. Silvia Capurro



COMUNE DI GENOVA

**E' PARTE INTEGRANTE DELLA PROPOSTA DI DELIBERAZIONE  
118 0 0 N. 2016-DL-161 DEL 10/06/2016 AD OGGETTO:  
PRESA D'ATTO DELLA MANCATA PRESENTAZIONE DI  
OSSERVAZIONI ALLA D.C.C. N. 13/2016 «APPROVAZIONE DELLO  
STUDIO ORGANICO D'INSIEME DELL'ARCO COSTIERO DI  
CONSERVAZIONE "FRONTE MARE DI PEGLI", CON CONTESTUALE  
ADOZIONE DI AGGIORNAMENTO DEL PUC AI SENSI DELL'ART. 43  
DELLA L.R. 36/1997 E S.M.I.».  
APPROVAZIONE DELL'AGGIORNAMENTO DEL PUC.**

<p><b>PARERE DI LEGITTIMITA' DEL SEGRETARIO GENERALE</b> (Ordinanza Sindaco n. 368 del 2.12.2013)</p>
---

<p>Si esprime parere favorevole in ordine alla legittimità del presente provvedimento</p>
---

14/06/2016

Il Segretario Generale  
[Dott. Pietro Paolo Miletì]