



COMUNE DI GENOVA

DIREZIONE PORTO E MARE

DETERMINAZIONE DIRIGENZIALE N. 2018-192.0.0.-4

L'anno 2018 il giorno 14 del mese di Agosto il sottoscritto Capurro Silvia in qualita' di dirigente di Direzione Porto E Mare, ha adottato la Determinazione Dirigenziale di seguito riportata.

OGGETTO: ACCORDO DI PROGRAMMA PER LA RIORGNIZZAZIONE DELL'AREA TERRITORIALE RIPARAZIONI NAVALI, FIERA E PIAZZALE KENNEDY SOTTOSCRITTO IN DATA 7 MAGGIO 2003: PRESA D'ATTO DEGLI ESITI DELLA SEDUTA DEL COLLEGIO DI VIGILANZA, SVOLTASI IN DATA 27 LUGLIO 2018, ED APPROVAZIONE DEL PROGETTO UNITARIO SETTORE 2b.

Adottata il 14/08/2018
Esecutiva dal 14/08/2018

14/08/2018	CAPURRO SILVIA
14/08/2018	CAPURRO SILVIA

Sottoscritto digitalmente dal Dirigente Responsabile



COMUNE DI GENOVA

DIREZIONE PORTO E MARE

DETERMINAZIONE DIRIGENZIALE N. 2018-192.0.0.-4

OGGETTO ACCORDO DI PROGRAMMA PER LA RIORGANIZZAZIONE DELL'AREA TERRITORIALE RIPARAZIONI NAVALI, FIERA E PIAZZALE KENNEDY SOTTOSCRITTO IN DATA 7 MAGGIO 2003: PRESA D'ATTO DEGLI ESITI DELLA SEDUTA DEL COLLEGIO DI VIGILANZA, SVOLTASI IN DATA 27 LUGLIO 2018, ED APPROVAZIONE DEL PROGETTO UNITARIO SETTORE 2b.

IL DIRIGENTE RESPONSABILE

Premesso che:

l'area territoriale delle Riparazioni Navali, della Fiera di Genova e di piazzale Kennedy sono sottoposte parte alle previsioni pianificatorie del Piano Regolatore Portuale (PRP) approvato nel 2001 e parte alle previsioni pianificatorie del Piano Urbanistico Comunale (PUC) approvato nel 2015;

in relazione alla medesima area l'intesa tra il Comune di Genova e l'Autorità Portuale per l'approvazione del Piano Regolatore Portuale (intervenuta con deliberazione del Consiglio Regione Liguria 35/2001) e per il conseguente adeguamento del PUC allora vigente (approvato con Decreto del Presidente della Giunta Regionale n.44 del 10/03/2000) indicava *“la necessità di un Accordo programmatico per la riorganizzazione dell'intero ambito che contemperi le esigenze della città e delle aziende di riparazione navale e della Fiera”*;

in data 7 maggio 2003 Regione Liguria, Comune di Genova e Autorità Portuale di Genova, con l'adesione della Provincia di Genova e della Fiera di Genova Spa, hanno stipulato, ai sensi ed agli effetti dell'art.34 del DLgs 267/1999 e dell'art.58 della Lr. 36/1997, l'Accordo di Programma per la riorganizzazione dell'Area Territoriale *“Riparazioni Navali, Fiera, Kennedy”*;

l'Accordo di Programma, in relazione alle pertinenti finalità di coordinamento complessivo degli interventi previsti dagli strumenti di pianificazione comunale e portuale, individua quattro Settori in cui sono riaccorpate le unità di riferimento del PRP (Ambiti denominati da RFK1 a RFK8) e del PUC in allora vigente (Settori dal 51a al 51d inclusi nel Distretto Aggregato Riparazioni Navali – Fiera n.51);

in particolare l'Accordo di Programma identifica l'area del Settore 2, comprendente l'area del *“Piazzale di Levante”* delle Riparazioni Navali tra il Molo Cagni e la Fiera, quale *“sorta di interruzione tra le funzione industriale e quella espositiva confinante ... importante risorsa territoriale ai fini della realizzazione di nuove strutture al servizio della cantieristica, risultando nel contempo*

Sottoscritto digitalmente dal Dirigente Responsabile

funzionale al nuovo ingresso da ponente della zona espositiva, in conformità ai programmi dell'Ente Fiera" ed a tal fine suddivide il Settore in tre Comparti: il Comparto 2a dedicato al completamento delle strutture esistenti per la cantieristica; il Settore 2b dedicato alla rifunzionalizzazione dell'edificio ex NIRA in funzione dei programmi di Fiera Spa ed in attuazione del PUC in allora vigente la cui attuazione "sarà definita attraverso un progetto unitario che dovrà in particolare definire una precisa demarcazione fra il settore industriale ed il quartiere fieristico mediante l'individuazione all'interno del comparto medesimo di una zona filtro ..."; il Comparto 2c destinato alla "realizzazione del nuovo assetto viario di connessione alla zona espositiva da ponente, da compatibilizzare con il progetto unitario che dovrà essere predisposto per dare organica attuazione alle previsioni infrastrutturali dell'intero Distretto";

con deliberazione 30/2013 di "indirizzi per la promozione di un Accordo di pianificazione, relativo all'ambito territoriale Fiera Kennedy ..." e deliberazione 51/2013 di "indirizzi in ordine alla definizione dei rapporti economici, finanziari e patrimoniali con Fiera di Genova Spa ..." il Consiglio Comunale ha dato avvio al cambio di destinazione d'uso e valorizzazione delle aree non più necessarie alla funzione fieristica e rientranti nella disponibilità patrimoniale del Comune;

coerentemente la Scheda di Distretto n.20 Fiera-Kennedy del PUC vigente include l'area territoriale estesa al quartiere Fieristico (denominato Settore 5), agli immobili e alle aree non più necessari alla funzione fieristica in attuazione degli indirizzi consigliari innanzi richiamati (Settore 2), alla Darsena (Settore 1), a Piazzale Kennedy (Settore 4) e agli spazi limitrofi a Levante sino a Punta Vagno (Settore 4), parte richiamando espressamente l'Accordo di Programma sottoscritto nel 2003 (vedi Settore 1), parte facendo salvi assetto e funzione del tratto di viabilità di connessione tra la rotatoria 9 novembre 1989 e Batteria Stella in sostanziale continuità col Comparto 2c del Settore 2 dell'Accordo di Programma di cui in oggetto, tratto evidenziato con apposita simbologia nella cartografia e normato nella "dotazione di servizi ed infrastrutture" della Scheda normativa ove "tutti gli interventi previsti devono essere compatibili con la previsione della nuova viabilità prevista a nord del Distretto";

la Scheda di Distretto n.20 Fiera-Kennedy del PUC vigente prende inoltre atto del progetto di realizzazione della Cabina di trasformazione primaria 132/15 kV denominata "Genova-Fiera" come da progetto approvato con Determinazione del Dirigente Ambiente della Provincia di Genova n.802 del 19/02/2013 e contestuale rilascio dell'Autorizzazione Unica alla costruzione ed all'esercizio su istanza di ENEL.

Premesso altresì che:

"Il patto per la città di Genova" sottoscritto in data 26/11/2016 dal Presidente del Consiglio dei Ministri e dal Sindaco contiene interventi per lo sviluppo economico, la coesione sociale e territoriale della città di Genova, in riferimento alle risorse assegnate con delibera CIPE 56/2016 (G.U. 79 del 4/4/2017) Fondo per lo sviluppo e la coesione 2014-2020, le cui modalità di erogazione sono contenute nelle Delibere CIPE 25 e 26 del 10/8/2016;

tra gli interventi ricompresi all'interno del Patto è previsto il recupero del "Waterfront di Levante" volto a valorizzare le relazioni fra città e mare il cui progetto è stato donato alla città di Genova da parte dello studio professionale Renzo Piano Building Workshop, donazione accettata dal Comune con D.G.C. 253 del 28/10/2017;

il masterplan "Waterfront di Levante" prevede la realizzazione di un canale urbano o darsena navigabile a ridosso delle mura antiche della città, e che ai fini della realizzazione della porzione iniziale di detto canale ha sviluppate le conseguenti progettazioni e procedure per l'appalto dei relativi lavori;

in particolare con Deliberazione di Giunta Comunale 128 del 22/06/2018 è stato approvato il progetto definitivo della demolizione dell'edificio ex Ansaldo – Nira;

Premesso ancora che:

con nota prot.gen RL2018/209603 del 24/07/2018 Regione Liguria ha convocato il Collegio di Vigilanza dell'Accordo di Programma in oggetto, organo disciplina all'art.3 del medesimo Accordo, con l'obiettivo particolare di verificare l'attuazione del Comparto 2b del Settore 2 dell'Accordo medesimo “ ... *tramite una precisa identificazione della “zona filtro” tra la Fiera e l'area operativa portuale, identificata da apposito progetto unitario del Comune di Genova, e una rideterminazione in espansione dei confini delle attività di riparazione e cantieristica navale nell'ambito delle aree di giurisdizione dell'Autorità di Sistema Portuale del Mar Ligure Occidentale*”;

in data 27/07/2018 si è riunito il Collegio di Vigilanza, nell'ambito del quale “*stante la programmata attuazione di alcune opere delineate dal “Waterfront di Levante” da parte del Comune ... [omissis] le parti confermano la validità dell'Accordo di Programma per le parti non ancora attuate, ... [omissis] accertandone la corrispondenza con le attuazioni dei progetti programmati dal Comune*” nei termini definiti nel corso dei lavori stessi e registrati in apposito Verbale di seduta sottoscritto e trasmesso da Autorità di Sistema Portuale, che ha svolto funzioni di Segreteria verbalizzante, con nota 6/08/2018 prot.gen. 276661;

in particolare nell'ambito dei lavori del Collegio di Vigilanza, il Comune ha attribuito alle opere programmate ed approvate del Waterfront di Levante, come sinteticamente rappresentate in apposito elaborato grafico, il valore di “*progetto unitario attuativo del Comparto 2B*”, ed inoltre le Parti hanno, tra l'altro, definito ed avvallato alcune linee interpretative e delineato alcune modalità operative relative al quadro pianificatorio di riferimento, impegnandosi ad assumere, per quanto di rispettiva competenza, gli atti conseguenti;

Ritenuto pertanto di procedere, per quanto di competenza dell'Amministrazione Comunale, ad assumere gli atti necessari per l'attuazione delle linee interpretative ed operative definite nell'ambito dei lavori del Collegio di Vigilanza riunitosi in data 27 luglio 2018;

Considerato che le Norme Generali del PUC approvato nel 2000 e vigente al momento della definizione dell'Accordo di Programma di cui in oggetto, definivano Progetto Unitario “*un progetto di massima, redatto in scala adeguata e con tutti gli elaborati necessari, funzionale a fornire la soluzione complessiva di un problema predeterminato*” e che tale modalità attuativa atipica non è contemplata dal PUC attualmente in vigore;

Considerato la funzione di mera sintesi ricognitiva di piani, programmi e progetti già approvati dal Comune o dagli Enti competenti assunta dal Progetto unitario valutato in sede di Collegio di Vigilanza;

Visto il Verbale del Collegio di Vigilanza dell'Accordo di Programma per la riorganizzazione dell'area territoriale Riparazioni Navali, Fiera e piazzale Kennedy svoltosi in data 27 luglio 2018, allegato quale parte integrante e sostanziale al presente provvedimento;

Sottoscritto digitalmente dal Dirigente Responsabile

TUTTO QUANTO PREMESSO

DETERMINA

1. Di prendere atto degli esiti della seduta del Collegio di Vigilanza, relativo all'Accordo di Programma per la riorganizzazione dell'Area territoriale Riparazioni navali, Fiera e Piazzale Kennedy sottoscritto il 7 maggio 2003, svoltasi in data 27 luglio 2018 come da Verbale allegato parte integrante e sostanziale del presente provvedimento;
2. Di approvare, per quanto di competenza, il Progetto unitario Allegato A al Verbale del Collegio di Vigilanza riunitosi in data 27 luglio 2018 richiamato al punto precedente;
3. Di dare atto del conseguente mandato a provvedere, tramite apposito separato procedimento di aggiornamento PUC, nei modi indicati agli atti del Collegio di Vigilanza riunitosi in data 27 luglio 2018 richiamato al punto 1) precedente.

Il Direttore

Arch. Silvia Capurro

ACCORDO DI PROGRAMMA, PER LA RIORGANIZZAZIONE DELL'AREA TERRITORIALE RIPARAZIONI NAVALI, FIERA DI GENOVA E PIAZZALE KENNEDY del 7 MAGGIO 2003

Verbale di seduta del Collegio di Vigilanza sull'esecuzione dell'Accordo di programma in oggetto.

Alle ore 11.15 del giorno 27.07.2018 si riunisce il Collegio di Vigilanza per l'Accordo di Programma in oggetto.

Sono presenti:

- per la Regione Liguria Arch. Pier Paolo Tomiolo, munito di apposita delega in allegato, con funzioni di Presidente del Collegio;
- per l'Autorità di Sistema Portuale del Mar Ligure Occidentale (ADSP) – Porto di Genova – il residente dell'Autorità, Dott. Paolo Emilio Signorini;
- per il Comune di Genova l'Arch. Silvia Capurro, munito di apposita delega in allegato;
- per la Fiera di Genova Ing. Corrado Brigante, munito di apposita delega in allegato.

Non è presente alcun rappresentante dell'allora Provincia di Genova, firmataria dell'Accordo per mera adesione.

Il Segretario verbalizzante è la Dott.ssa Paola Giampietri dell'Ufficio PRSP e Procedimenti Concertativi dell'ADSP.

Il Collegio si riunisce in seduta odierna al fine di espletare la funzione di vigilanza sull'esecuzione dell'Accordo di Programma conformemente a quanto previsto dall'art. 34 comma 7 del D.Lgs n. 267/2000, come recepito dall'articolo 3 dell'Accordo di Programma.

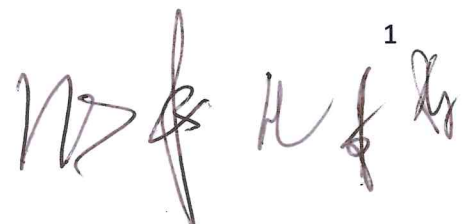
In particolare a fronte della approvazione nel 2015 del PUC del Comune di Genova, della sopraggiunta condivisione da parte degli Enti dello scenario delineato dal "Waterfront di Levante", nonché dei relativi progetti in fase di realizzazione da parte del Comune di Genova, il Collegio è chiamato ad esprimersi sull'attuale assetto pianificatorio e progettuale verificando che la sua attuazione avvenga in coerenza con l'Accordo di Programma, al fine di proporre alle Amministrazioni sottoscrittrici, se del caso, consone rimodulazioni attuative rispetto a quanto previsto dall'Accordo stesso.

A tal proposito il Comune di Genova illustra gli interventi che costituiscono prima attuazione dello scenario delineato dal "Waterfront di Levante", compatibili con l'Accordo di Programma, in fase di affidamento dei lavori di opere site in aree urbane disciplinate dal Piano Urbanistico Comunale vigente di proprietà di Comune e SPIM:

- demolizione, previa bonifica e smaltimento amianto, edificio ex Nira (opere finanziate dal Patto per la Città – affidamento dei lavori entro 2019);
- scavo del primo tratto di ingresso del canale d'acqua, in corrispondenza delle aree occupate dal basamento dell'ex Nira (opere finanziate dal Patto per la Città – affidamento dei lavori entro 2019) (vedi schema planimetrico allegato A).

Previsioni dell'Accordo di Programma

La pianificazione vigente, per le aree interessate, è rappresentata oltre che dal Piano Regolatore Portuale – (PRP) approvato nel 2001, dal Piano Urbanistico Comunale (PUC) approvato nel 2015 e dall'Accordo di Programma per la riorganizzazione dell'area territoriale **Riparazioni Navali, Fiera di Genova e Piazzale Kennedy**, sottoscritto in data 7 maggio 2003 fra Autorità Portuale, Regione Liguria Comune di Genova, con l'adesione della Fiera di Genova Spa e dell'allora Provincia di Genova; l'Accordo suddivide l'area in quattro settori, dei quali, in seduta odierna, viene affrontata **l'attuazione del Settore 2.**



1

Il Settore 2 è costituito principalmente dal piazzale di Levante, nel quale deve ancora essere individuata una zona "filtro" tra la funzione industriale a ponente e quella espositiva di levante, con l'individuazione delle aree a servizio della cantieristica, delle aree da destinare al nuovo accesso di ponente della Fiera e delle aree da dedicare al nuovo assetto viario di connessione con il nuovo accesso di ponente della zona espositiva, in conformità ai programmi in allora dell'Ente Fiera di Genova.

Detto Settore è suddiviso in **tre Comparti** (vedi allegato B1), di seguito individuati:

Il Comparto 2a industriale sostanzialmente destinato al completamento delle strutture già esistenti al servizio della cantieristica e disciplinato dal vigente PRP.

il Comparto 2b "disciplinato in ragione delle relative destinazioni funzionali dalle norme del Distretto aggregato 51b del PUC "Riparazioni navali di Levante", sub settore 1, il programma pluriennale della Fiera prevede la **rifunzionalizzazione a struttura ricettiva alberghiera ed a centro congressi del fabbricato ex NIRA ... (omissis)** In tale Comparto è altresì prevista la realizzazione di un nuovo accesso di ponente al quartiere fieristico, L'attuazione del comparto b sarà definita attraverso un **progetto unitario** che dovrà in particolare garantire una precisa demarcazione fra il settore industriale ed il quartiere fieristico mediante l'individuazione all'interno del comparto medesimo di una **zona filtro** o comunque di soluzioni progettuali ed architettoniche adeguate ad evitare interferenze e ad ottimizzarne la compatibilità".

Tale comparto dell'Accordo di Programma ad oggi si colloca parte in area disciplinata dal vigente PUC, nello specifico DST 20 "Fiera - Kennedy", parte in area disciplinata dal vigente PRP, nell'ambito RFK6.

"...nel **Comparto 2c** è prevista la realizzazione del nuovo assetto viario di connessione al nuovo accesso alla zona espositiva da ponente, da compatibilizzare con il progetto unitario che dovrà essere predisposto per dare organica attuazione alle previsioni infrastrutturali dell'intero distretto...".

Attuazione dell'Accordo di Programma

Stante la programmata attuazione di alcune opere delineate dal "Waterfront di Levante" da parte del Comune innanzi richiamate, le Parti confermano la validità dell'Accordo di Programma per le parti non ancora attuate, nella prospettiva di modificazione per il recepimento dello scenario delineato dal "Waterfront di Levante", accertandone la corrispondenza con le attuazioni dei progetti programmati dal Comune come segue:

1. il Comune di Genova attribuisce alle opere programmate ed approvate, come rappresentate dall'allegato A, il valore di Progetto Unitario attuativo del comparto 2b;
2. che con lo stesso Progetto Unitario viene ad essere definita la "zona filtro" che, in attuazione dell'Accordo di Programma, corrisponde con il canale di imbocco delle nuove vie d'acqua finanziate e di prossima realizzazione (superficie perimetrata in linea rossa continua nell'allegato B2);
3. conseguentemente è possibile pervenire alla precisa demarcazione fra il settore industriale di cui al Comparto 2a e il cosiddetto quartiere fieristico di cui al comparto 2b come previsto all'Art. 1, Settore 2 dell'Accordo di Programma; sono pertanto definitivamente perimetrati il Comparto 2a), comprensivo di relative banchine destinato alle funzioni industriali, e il comparto 2b) che viene di fatto a coincidere con la "zona filtro" (vedi nuova posizione del limite tra i comparti - linea continua rossa Comparto 2b) e linea tratto/punto marrone Comparto 2a) - come individuati nell'allegato B2);
4. che per effetto di quanto sopra il limite del Comparto 2c) è indicato secondo il perimetro riportato nell'Allegato B2 (linea continua marrone) che potrà essere meglio definito a seguito dell'approfondimento progettuale del canale infrastrutturale, così come il perimetro delle aree da destinarsi all'imbocco del canale navigabile di ponente (sezione non inferiore a 30m) da realizzarsi



in ambito portuale e della passeggiata ciclopedonale a monte del canale stesso (sezione non inferiore a 5m) a partire dal limite della concessione di ENEL.

A chiarimento del quadro pianificatorio ed attuativo di riferimento, le Parti danno inoltre atto dell'intervenuto superamento del vigente PRP con riferimento alle aree urbane disciplinate dal Piano Urbanistico Comunale entrato in vigore nel dicembre 2015: l'ambito RFK6 del PRP vigente e i parametri urbanistico-edilizi individuati nella relativa scheda, sono quindi da ritenersi efficaci e riferibili esclusivamente alle aree esterne al Distretto DST 20 Fiera-Kennedy del Piano Urbanistico Comunale e disciplinate dal vigente PRP. Conseguentemente le superfici coperte esistenti nell'ambito RFK6 del PRP e non più normate dallo stesso a seguito della determinazione dei confini tra il Comparto 2a ed il Comparto 2b, sono da ricomprendersi tra quelle di nuova edificazione.

Per quanto sopra ADSP ritiene assolte le pertinenti condizioni poste nel parere relativo al progetto di demolizione dell'edificio NIRA ricevuto dal Comune in data 20/05/2018.

Gli Enti provvederanno, se necessario e per quanto di rispettiva competenza, ad assumere gli atti necessari per l'attuazione delle previsioni sopra indicate.

In particolare il Comune provvederà ad adeguare il limite di ponente del DST 20 Fiera - Kennedy (linea nera tratteggiata nell'allegato B2) mediante apposito separato procedimento di aggiornamento del PUC, facendo sostanzialmente coincidere, per il tratto in questione, il limite di PUC con la dividente demaniale. A fronte di ciò ADSP conviene sul definitivo e conclusivo recepimento delle "osservazioni al Progetto Definitivo del Piano Urbanistico Comunale adottato con DCC 8/2015 ..." presentate dall'allora Autorità Portuale il 18/06/2015.

Le Parti danno inoltre atto che, anche per effetto del Progetto Unitario previsto dall'Accordo di Programma per il Comparto 2b, viene meno la necessità di definizione di Accordi di Pianificazione di cui alle "modalità di attuazione" della scheda normativa del DST 20 Fiera - Kennedy del PUC, di talché il Comune di Genova provvederà ad aggiornarne le relative modalità di attuazione.


Comune e AdSP infine convengono sulla necessità di procedere ad adeguati approfondimenti tecnici propedeutici alla effettiva fattibilità delle opere previste dal Waterfront di Levante ed in tal senso ADSP autorizza il Comune a provvedere all'affidamento di servizio, i cui contenuti tecnici ed esecutivi andranno concordati con ADSP, per la realizzazione di congruo rilievo dell'area corrispondente al canale infrastrutturale in area portuale (aree individuate come da allegato C).

I lavori si concludono alle ore 12.00 del 27.07.2018.



ALLEGATI al verbale:

- A: Progetto Unitario
- B1 Stralcio planimetrico Settore 2 AdP 2003/PUC 2015/Stralcio Progetto Unitario 2018
- B2 Stralcio Planimetrico Settore 2 AdP 2003 - sviluppi attuativi 2018/PUC 2015 - ipotesi modifica perimetro/Stralcio Progetto Unitario 2018;
- C Schema planimetrico area oggetto di rilievo.

Il Segretario verbalizzante



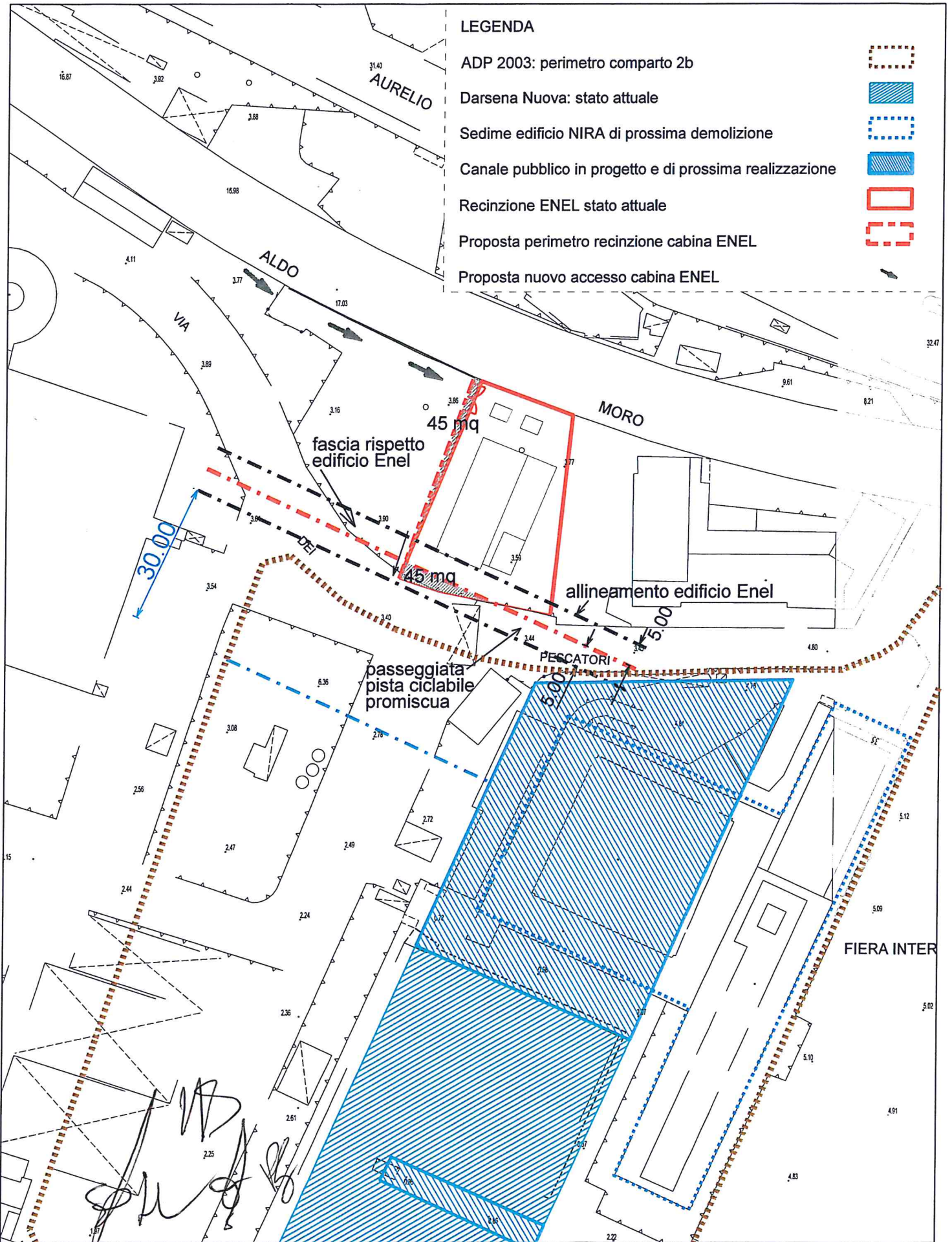
Il Presidente



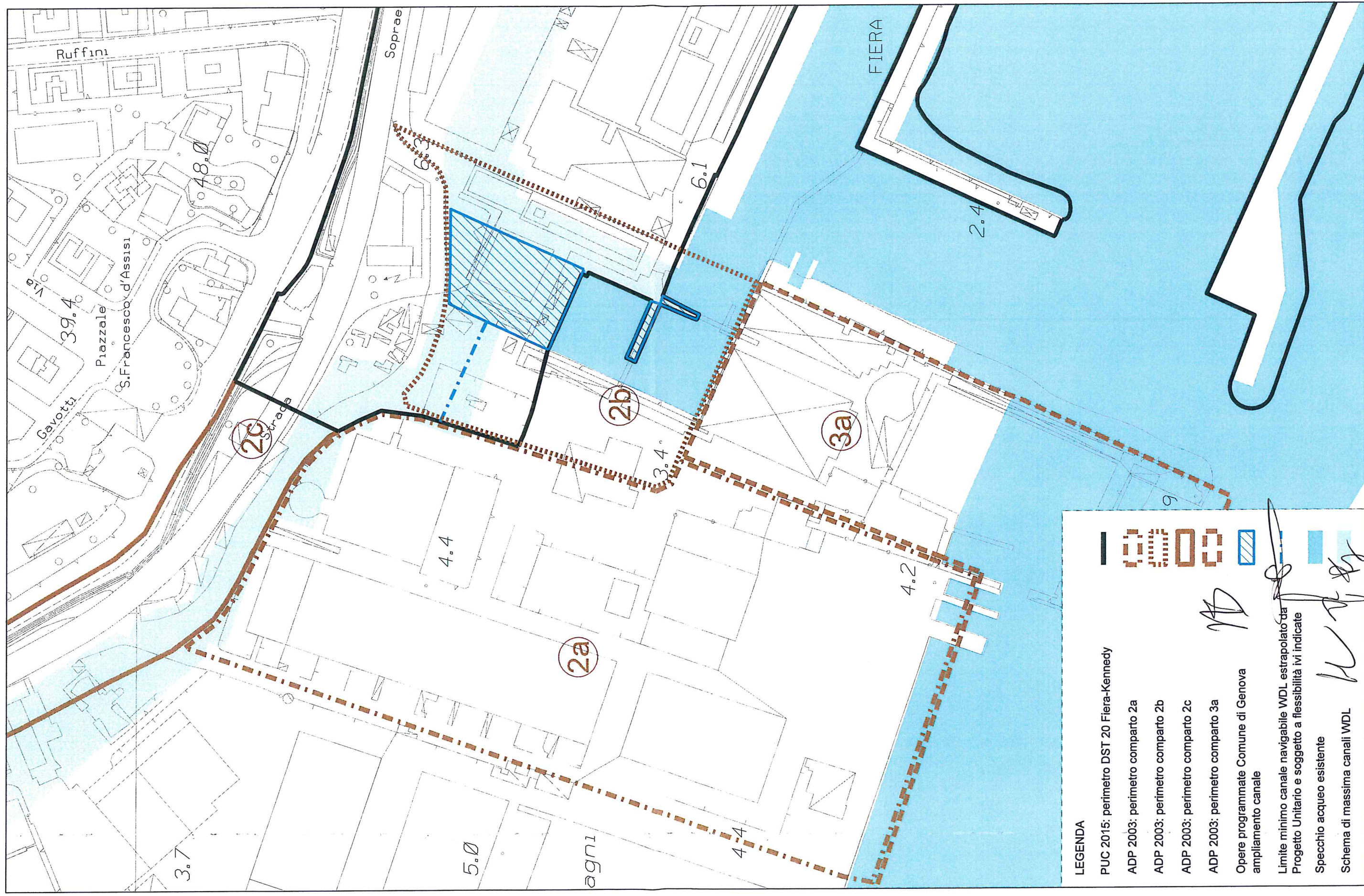
3

ALLEGATO A

PROGETTO UNITARIO



STRALCIO PLANIMETRICO SETTORE 2 ADP 2003 / PUC 2015 / STRALCIO PROGETTO UNITARIO



LEGENDA

PUC 2015: perimetro DST 20 Fiera-Kennedy

ADP 2003: perimetro comparto 2a

ADP 2003: perimetro comparto 2b

ADP 2003: perimetro comparto 2c

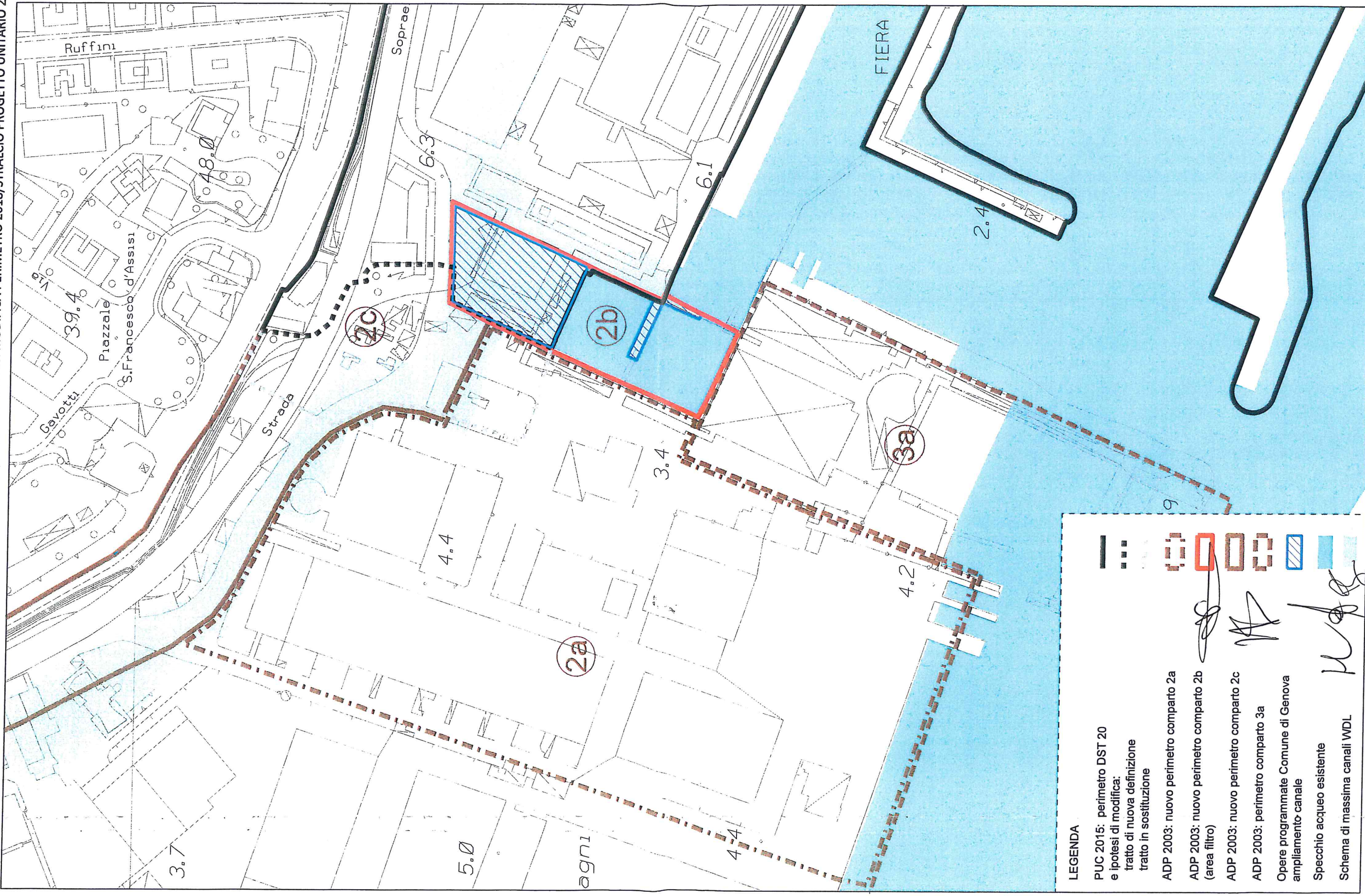
ADP 2003: perimetro comparto 3a

Opere programmate Comune di Genova
 ampliamento canale

Limite minimo canale navigabile WDL estrapolato da
 Progetto Unitario e soggetto a flessibilità ivi indicate

Specchio acqueo esistente

Schema di massima canali WDL



LEGENDA

PUC 2015: perimetro DST 20
 e ipotesi di modifica:

tratto di nuova definizione
 tratto in sostituzione

ADP 2003: nuovo perimetro comparto 2a

ADP 2003: nuovo perimetro comparto 2b
 (area filtro)

ADP 2003: nuovo perimetro comparto 2c

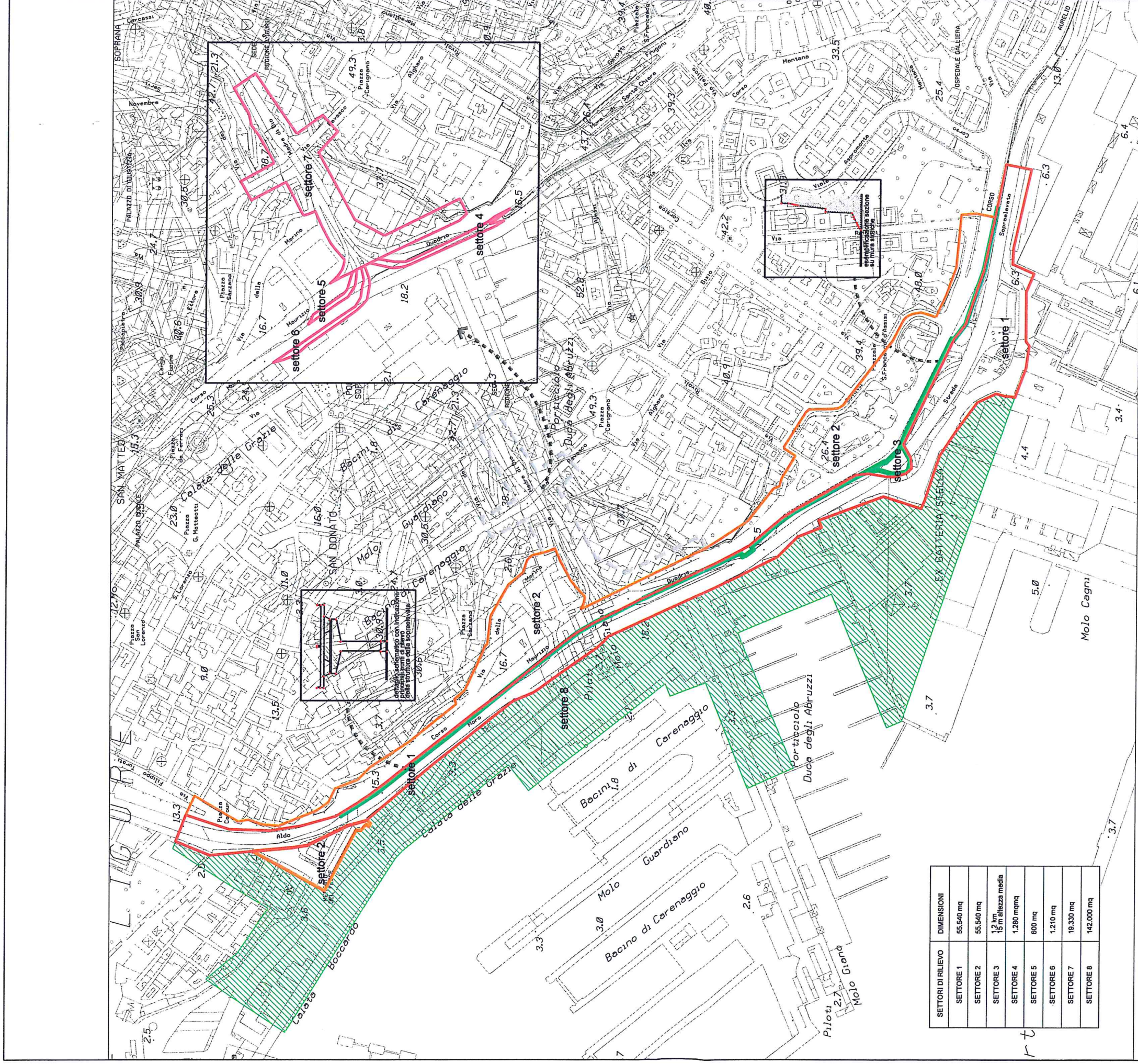
ADP 2003: perimetro comparto 3a

Opere programmate Comune di Genova
 ampliamento canale

Specchio acqueo esistente

Schema di massima canali WDL

SCHEMA PLANIMETRICO AREE OGGETTO DI RILIEVO



LEGENDA

- Settore 1 - dall'ex Batteria Stella a Piazza Cavour
- Settore 2 - porzione di corso Saffi, corso Quadraro, via della Marina, via al varco Quadraro
- Settore 3 - mura storiche
- Settori 4,5,6,7 - svincoli e rampe tra Sopraelevata, corso Quadraro, via Madre di Dio, via Casaccie
- Settore 8 - aree prevalentemente portuali

W A M

Dr. Marco Scajola
Assessore Urbanistica, Pianificazione territoriale,
Demanio e Tutela del Paesaggio, Politiche abitative ed Edilizia,
Attività estrattive, Rapporti con i lavoratori transfrontalieri

Genova, 24/07/2018
Prot. N. 66/2018/209603

Oggetto: convocazione del Collegio di Vigilanza sull'Accordo di Programma per la riorganizzazione dell'area territoriale "Riparazioni navali, Fiera, P.le Kennedy" del 7 maggio 2003.

È convocata presso la sede dell'Autorità di Sistema Portuale del Mar Ligure Occidentale sede di Genova, Palazzo San Giorgio, via della Mercanzia 2, il giorno 27 luglio p.v. alle ore 11.00, una seduta del Collegio di Vigilanza relativamente all'attuazione del comparto 2b del Settore 2 dell'Accordo di Programma in oggetto, al fine di perseguire gli indirizzi programmatori e le ipotesi progettuali che gli Enti sottoscrittori dell'Accordo hanno condiviso.

In particolare, come condiviso dagli enti sottoscrittori dell'Accordo, si intende attuare tale comparto tramite una precisa identificazione della cosiddetta "area filtro" tra la Fiera e l'area operativa portuale, identificata da apposito Progetto Unitario del Comune di Genova, e una rideterminazione in espansione dei confini delle attività di riparazione e cantieristica navale nell'ambito delle aree di giurisdizione dell'Autorità di Sistema Portuale del Mar Ligure Occidentale.

Alla seduta dovranno partecipare i rappresentanti degli Enti individuati all'art. 3 dell'Accordo in oggetto o da soggetti ai quali gli stessi conferiscono apposita delega.

Cordiali saluti.

Marco Scajola



Al Sindaco del Comune di Genova
e della Città Metropolitana
Dott. Marco Bucci
Palazzo Tursi, Via Garibaldi,9
16121 Genova

Al Presidente dell'Autorità
di Sistema Portuale del Mar Ligure Occidentale
Dott. Paolo Emilio Signorini
Palazzo S.Giorgio, Via della Mercanzia,2
16121 Genova



Dr. Marco Scajola
Assessore Urbanistica, Pianificazione territoriale,
Demanio e Tutela del Paesaggio, Politiche abitative ed Edilizia,
Attività estrattive, Rapporti con i lavoratori transfrontalieri


GENOVA 24/07/18
PROC. N. 19/2018/14661


Delega di partecipazione al Collegio di Vigilanza del 27/07/2018

Con riferimento alla convocazione del Collegio di Vigilanza sull'Accordo di Programma per la riorganizzazione dell'area territoriale "Riparazione navali, Fiera, P.le Kennedy" del 27 luglio p.v., con la presente si delega a partecipare per l'Assessorato all'Urbanistica della Regione Liguria il Vice Direttore Generale del Territorio arch. Pier Paolo Tomiolo.

Distinti saluti.

Marco Scajola





Il Sindaco di Genova

26 luglio 2018

Prot. n. 262341

Al Signor Direttore
Direzione Porto e Mare
Arch. Silvia Capurro
Sede

Gentile Direttore,

Le sarò grato se vorrà intervenire, in rappresentanza dell'Amministrazione Comunale, alla seduta del Collegio di Vigilanza sull'Accordo di Programma per la riorganizzazione dell'area territoriale "Riparazioni navali, Fiera, P.le Kennedy", convocata il prossimo 27 luglio 2018 alle ore 11.00 presso la sede dell'Autorità Portuale a Palazzo San Giorgio.

La ringrazio per la consueta disponibilità.

Cordiali saluti.

Marco Bucci
IL VICE SINDACO
Stefano BALLEARI



DELEGA

Oggetto: convocazione del Collegio di Vigilanza sull'Accordo di Programma per la riorganizzazione dell'area territoriale "Riparazioni navali, Fiera, P.le Kennedy" del 7 maggio 2003.

Io sottoscritto dott. Luca Nannini, Legale rappresentante di Fiera di Genova S.p.A. in liquidazione delego, per la seduta del Collegio di Vigilanza del giorno 27 luglio p.v. alle ore 11.00, relativamente all'attuazione del comparto 2b del Settore 2 dell'Accordo di programma in oggetto, a rappresentarmi:

l'Ing. Corrado Brigante, responsabile tecnico della società nonché procuratore speciale.

Genova, 26 luglio 2017.

Dott. Luca Nannini



