



COMUNE DI GENOVA

DIREZIONE URBANISTICA

DETERMINAZIONE DIRIGENZIALE N. 2019-118.0.0.-93

L'anno 2019 il giorno 07 del mese di Agosto la sottoscritta Petacchi Laura in qualità di direttore di Direzione Urbanistica, ha adottato la Determinazione Dirigenziale di seguito riportata.

OGGETTO: PRESA D'ATTO DELLA MANCATA PRESENTAZIONI DI OSSERVAZIONI AL "CENSIMENTO DEI SOPRASSUOLI GIÀ PERCORSI DAL FUOCO ED APPROVAZIONE DELL'APPOSITA CARTOGRAFIA RELATIVA ALLE PERIMETRAZIONI DELLE AREE PERCORSE DAL FUOCO NELL'ANNO 2018 SUL TERRITORIO DEL COMUNE DI GENOVA E DEI RELATIVI ELENCHI NONCHE' LA CANCELLAZIONE DELLE PRESCRIZIONI RELATIVE ALLE AREE INTERESSATE DAGLI INCENDI AVVENUTI NELL'ANNO 2003, AI SENSI DELL'ART. 10 DELLA LEGGE N. 353/2000 E S.M.I." E APPROVAZIONE DEFINITIVA.

Adottata il 07/08/2019
Esecutiva dal 07/08/2019

07/08/2019	PETACCHI LAURA
------------	----------------

Sottoscritto digitalmente dal Dirigente Responsabile



COMUNE DI GENOVA

DIREZIONE URBANISTICA

DETERMINAZIONE DIRIGENZIALE N. 2019-118.0.0.-93

OGGETTO: PRESA D'ATTO DELLA MANCATA PRESENTAZIONI DI OSSERVAZIONI AL "CENSIMENTO DEI SOPRASSUOLI GIÀ PERCORSI DAL FUOCO ED APPROVAZIONE DELL'APPOSITA CARTOGRAFIA RELATIVA ALLE PERIMETRAZIONI DELLE AREE PERCORSE DAL FUOCO NELL'ANNO 2018 SUL TERRITORIO DEL COMUNE DI GENOVA E DEI RELATIVI ELENCHI NONCHE' LA CANCELLAZIONE DELLE PRESCRIZIONI RELATIVE ALLE AREE INTERESSATE DAGLI INCENDI AVVENUTI NELL'ANNO 2003, AI SENSI DELL'ART. 10 DELLA LEGGE N. 353/2000 E S.M.I." E APPROVAZIONE DEFINITIVA.

Il Direttore

Premesso:

- che la Legge 21 novembre 2000 n. 353 "Legge-quadro in materia di incendi boschivi" contiene divieti e prescrizioni derivanti dal verificarsi di eventi calamitosi riferiti agli incendi boschivi, e - all'art. 10, comma 2 - prevede l'obbligo per i Comuni di censire e aggiornare annualmente i soprassuoli percorsi da incendi, avvalendosi anche dei rilievi effettuati dal Corpo Forestale dello Stato (oggi Comando Carabinieri per la Tutela Forestale), al fine di applicare i vincoli previsti dal comma 1 della medesima legge; in particolare, la destinazione delle zone boscate e dei pascoli i cui soprassuoli siano stati percorsi dal fuoco non può essere modificata rispetto a quella preesistente l'incendio per almeno quindici anni;

- che l'art. 10 – comma 1 – della Legge n. 353/2000, come modificato dall'art. 4, comma 173, della L. 350/2003 (Legge Finanziaria 2004) stabilisce infatti che: *"Le zone boscate ed i pascoli i cui soprassuoli siano stati percorsi dal fuoco non possono avere una destinazione diversa da quella preesistente all'incendio per almeno quindici anni. È comunque consentita la costruzione di opere pubbliche necessarie alla salvaguardia della pubblica incolumità e dell'ambiente. In tutti gli atti di compravendita di aree e immobili situati nelle predette zone, stipulati entro quindici anni dagli eventi previsti dal presente comma, deve essere espressamente richiamato il vincolo di cui al primo periodo, pena la nullità dell'atto. E' inoltre vietata per dieci anni, sui predetti soprassuoli, la realizzazione di edifici nonché di strutture e infrastrutture finalizzate ad insediamenti civili ed attività produttive, fatti salvi i casi in cui detta realizzazione sia stata prevista in data precedente l'incendio dagli strumenti urbanistici vigenti a tale data."*

- che il suddetto articolo stabilisce inoltre che l'elenco dei predetti soprassuoli deve essere esposto, per trenta giorni, all'albo pretorio comunale, per eventuali osservazioni e, decorso tale termine, i Comuni valutano le osservazioni presentate ed approvano, entro i successivi sessanta giorni, gli elenchi definitivi e le relative perimetrazioni; inoltre è ammessa la revisione degli elenchi con la cancellazione delle pre-

Sottoscritto digitalmente dal Dirigente Responsabile

scrizioni relative ai divieti di cui al comma 1 solo dopo che siano trascorsi i periodi rispettivamente indicati, per ciascun divieto, dal medesimo comma 1;

- che la legge Regione Liguria, 22 gennaio 1999, n. 4, art. 46, già stabiliva: *“Tutte le zone boscate distrutte o danneggiate dal fuoco non possono avere per almeno quindici anni una disciplina urbanistica che introduca uno sfruttamento edificatorio delle relative aree ovvero una loro maggiore potenzialità edificatoria rispetto a quella vigente al momento dell’incendio, fatta eccezione per i mutamenti di destinazione d’uso che si rendano necessari ai fini della realizzazione di: a) opere pubbliche o spazi pubblici; b) opere volte all’antincendio boschivo; c) impianti tecnologici, in condotta o in cavo, compresi quelli aerei, anche se realizzati da soggetti privati.”*

- che la legge Regione Liguria, 7 ottobre 2008, n. 35 apporta modifiche all’art. 46 della legge 22 gennaio 1999, n. 4, solo in riferimento all’attività venatoria, e non interviene sulle disposizioni inerenti alle tematiche già fissate relativamente agli aspetti urbanistici;

Considerato:

- che in data 19/06/2019 il Dirigente della Direzione Urbanistica, ha adottato la determinazione dirigenziale n. 2019-118.0.0.-67 ad oggetto: *“Censimento dei soprassuoli già percorsi dal fuoco ed approvazione dell’apposita cartografia relativa alle perimetrazioni delle aree percorse dal fuoco nell’anno 2018 sul territorio del comune di Genova e dei relativi elenchi nonché la cancellazione delle prescrizioni relative alle aree interessate dagli incendi avvenuti nell’anno 2003, ai sensi dell’art. 10 della legge n. 353/2000 e s.m.i.”* pubblicata sul sito istituzionale del Comune (www.comune.genova.it) nella sezione Amministrazione Trasparente - Pianificazione e governo del territorio - Atti di governo del territorio - Altri atti di disciplina del territorio;

- che con nota della Direzione Urbanistica del 3.7.2019 Prot. n. 0235782.U è stato comunicato a Regione Liguria, Città Metropolitana di Genova, Gruppo Carabinieri Forestale Genova e Direzione Protezione Civile del Comune di Genova, l’adozione della sopraccitata determinazione dirigenziale n. 2019-118.0.0.-67 ed è stato altresì trasmesso il relativo avviso;

- che la suddetta determinazione dirigenziale, comprensiva dei documenti approvati quale parte integrante, è stata pubblicata, ai sensi dell’art. 32 della legge 18 giugno 2009, n. 69 e s.m.i, nell’Albo pretorio on line del Comune di Genova, N. pubblicazione: 0006567/2019, dal 03/07/2019 al 03/08/2019;

- che la citata determinazione dirigenziale, comprensiva di tutti gli allegati parte integrante, è stata depositata a libera visione del pubblico per eventuali osservazioni dal 4 luglio 2018 per un periodo di trenta giorni consecutivi presso l’Ufficio Albo Pretorio del Comune;

- che il Rendo Noto relativo al suddetto provvedimento è stato pubblicato sul Bollettino Ufficiale della Regione Liguria, Anno 50 N. 27 Parte Quarta, di mercoledì 3 luglio 2019, nonché sul quotidiano La Repubblica edizione Genova, di mercoledì 3 luglio 2019;

- che, inoltre il citato Rendo Noto è stato pubblicato, a far data dal 3 luglio 2019, sulla home-page del sito istituzionale del Comune di Genova nella sezione in evidenza;

- che ancora, della suddetta determinazione è stata data notizia attraverso manifesti murali affissi in tutto il Comune nei luoghi di maggior frequentazione;

- che durante il periodo di pubblicazione degli atti, dal 4 luglio al 3 agosto 2019, non sono pervenute osservazioni all’Ufficio Protocollo Generale, relative all’avviso di deposito del censimento dei soprassuoli già percorsi dal fuoco ed approvazione dell’apposita cartografia relativa alle perimetrazioni delle aree percorse dal fuoco nell’anno 2018 sul territorio del comune di Genova e dei relativi elenchi nonché la cancellazione delle prescrizioni relative alle aree interessate dagli incendi avvenuti nell’anno 2003, ai sensi dell’art. 10 della legge n. 353/2000 e s.m.i., come evidenziato con nota del 06 Agosto 2019 Prot. N.

Sottoscritto digitalmente dal Dirigente Responsabile

281731/2019 della Direzione Stazione Unica Appaltante e Servizi Generali - Ufficio Protocollo Generale;

Ritenuto quindi di procedere all'approvazione degli elenchi definitivi delle aree percorse dal fuoco e delle relative perimetrazioni, in applicazione delle disposizioni sopra richiamate;

Visti i seguenti elaborati grafici ricognitivi e descrittivi predisposti dalla Direzione Urbanistica, allegati quale parte integrante e sostanziale del presente provvedimento, costituiti da:

- relazione metodologica e illustrativa;
- n. 1 Volume contenente l'elenco delle segnalazioni e le comunicazioni dei Comandi di Stazione della Regione Carabinieri Forestale Liguria dall'incendio rubricato con il N° 1279 al N° 1282 relativi a eventi verificatisi nell'anno 2018 (dal 12/03/2018 al 10/12/2018), con allegati stralci catastali contenenti l'individuazione degli incendi;
- n. 36 planimetrie denominate "Cartografia relativa alle aree percorse dal fuoco" in scala 1:5000;
- n. 1 album cartografico in scala 1:1000 relativo agli incendi elencati dell'anno 2018 su base Nuovo Catasto Terreni e con indicazione di Sezione, Foglio e Mappali interessati, nonché l'elenco delle particelle catastali interessate da incendi;

Vista la Legge 21 novembre 2000, n. 353 e s.m.i.;

Vista la legge Regione Liguria, 22 gennaio 1999, n. 4;

Vista la legge Regione Liguria, 7 ottobre 2008, n. 35

Visti gli artt. 77 e 80 dello Statuto del Comune di Genova che, in conformità ai principi dettati dal D.Lgs. n. 267/2000, disciplinano le funzioni e i compiti della dirigenza;

IL DIRETTORE
DETERMINA

- 1) di prendere atto della mancata presentazione di osservazioni e/o opposizioni relative all'elenco e alle planimetrie delle aree percorse dal fuoco nell'anno 2018 sul territorio del Comune di Genova;
- 2) di approvare l'elenco definitivo e le planimetrie rappresentative delle perimetrazioni delle aree percorse dal fuoco nell'anno 2018, ai sensi dell'art. 10 della legge n. 353 del 21/11/2000 e s.m.i., come di seguito elencate:
 - relazione metodologica e illustrativa;
 - n. 1 Volume contenente l'elenco delle segnalazioni e le comunicazioni dei Comandi di Stazione della Regione Carabinieri Forestale Liguria dall'incendio rubricato con il N° 1279 al N° 1282 relativi a eventi verificatisi nell'anno 2018 (dal 12/03/2018 al 10/12/2018), con allegati stralci catastali contenenti l'individuazione degli incendi;
 - n. 36 planimetrie denominate "Cartografia relativa alle aree percorse dal fuoco" in scala 1:5000;
 - n. 1 album cartografico in scala 1:1000 relativo agli incendi elencati dell'anno 2018 su base Nuovo Catasto Terreni e con indicazione di Sezione, Foglio e Mappali interessati, nonché l'elenco delle particelle catastali interessate da incendi;
- 3) di approvare altresì la revisione degli elenchi, in relazione alle zone boscate e ai pascoli i cui soprassuoli siano stati percorsi dal fuoco, per avvenuta decorrenza dei termini normativamente stabili-

Sottoscritto digitalmente dal Dirigente Responsabile

ti, con conseguente cancellazione delle prescrizioni relative ai divieti di cui al comma 1 dell'art. 10 della Legge n. 353/2000, precisamente le limitazioni derivanti dagli incendi avvenuti nell'anno 2003 e rubricati dal Comune con i numeri 902, 903, 904, 906, 907, 908, 909, 910, 911, 912, 913, 914, 915, 916, 917, 919, 920, 921, 922, 923, 924, 925, 927, 928, 929, 930, 931, 932, 933, 934, 936, 937, 938, 939, 940, 941, 942, 943, 944, 945, 946, 947, 948, 949, 950, 951, 952, 953, 954, 955, 956, 957, 958, 959, 960, 961, 962, 963, 964, 965, 966, 967, 968, 969, 970, 971, 972, 973, 974, 975, 976, 977, 978, 979, 980, 981, 982 e 983;

- 4) di disporre la pubblicazione della presente determinazione sul sito informatico del Comune, in forma integrale con i suoi allegati, nella sezione "Amministrazione trasparente"; nonché depositarla presso la Direzione dell' Urbanistica del Comune di Genova a libera e permanente visione del pubblico;
- 5) di dare atto che il presente provvedimento è stato redatto nel rispetto della normativa sulla tutela dei dati personali

Il Direttore
Arch. Laura Petacchi

PRESA D'ATTO DELLA MANCATA PRESENTAZIONI DI OSSERVAZIONI AL "CENSIMENTO DEI SOPRASSUOLI GIÀ PERCORSI DAL FUOCO ED APPROVAZIONE DELL'APPOSITA CARTOGRAFIA RELATIVA ALLE PERIMETRAZIONI DELLE AREE PERCORSE DAL FUOCO NELL'ANNO 2018 SUL TERRITORIO DEL COMUNE DI GENOVA E DEI RELATIVI ELENCHI NONCHE' LA CANCELLAZIONE DELLE PRESCRIZIONI RELATIVE ALLE AREE INTERESSATE DAGLI INCENDI AVVENUTI NELL'ANNO 2003, AI SENSI DELL'ART. 10 DELLA LEGGE N. 353/2000 E S.M.I." E APPROVAZIONE DEFINITIVA.

Allegati parte integrante

- 1) Rende Noto adozione determinazione dirigenziale n. 2019-118.0.0.-67 della Direzione Urbanistica;
- 2) Relata di Pubblicazione N. 0227168/2019;
- 3) Nota Direzione Urbanistica n. 0235694.I del 03.07.2019;
- 4) Nota Direzione Urbanistica n. 0235782.U del 03.07.2019;
- 5) Estratto BURL Anno 50 N. 27 di Mercoledì 3 luglio 2019;
- 6) Estratto quotidiano La Repubblica di Mercoledì 3 luglio 2019;
- 7) Nota della Direzione Stazione Unica Appaltante e Servizi Generali - Ufficio Protocollo Generale del 6/8/2019 Prot. N. 0281732.I;
- 8) Relazione metodologica e illustrativa;
- 9) Volume contenente l'elenco delle segnalazioni e le comunicazioni, con allegati stralci catastali contenenti l'individuazione degli incendi;
- 10) n. 36 planimetrie denominate "Cartografia relativa alle aree percorse dal fuoco" in scala 1:5000;
- 11) album cartografico in scala 1:1000 relativo agli incendi elencati dell'anno 2018.



COMUNE DI GENOVA
DIREZIONE URBANISTICA

CENSIMENTO DEI SOPRASSUOLI GIÀ PERCORSI DAL FUOCO ED APPROVAZIONE DELL'APPOSITA CARTOGRAFIA RELATIVA ALLE PERIMETRAZIONI DELLE AREE PERCORSE DAL FUOCO NELL'ANNO 2018 SUL TERRITORIO DEL COMUNE DI GENOVA E DEI RELATIVI ELENCHI NONCHE' LA CANCELLAZIONE DELLE PRESCRIZIONI RELATIVE ALLE AREE INTERESSATE DAGLI INCENDI AVVENUTI NELL'ANNO 2003, AI SENSI DELL'ART. 10 DELLA LEGGE N. 353/2000 E S.M.I.

Visto l'art.10 della Legge 21 novembre 2000, n. 353 e s.m.i.
Vista la legge Regione Liguria, 22 gennaio 1999, n. 4 e s.m.i.

SI RENDE NOTO

- 1) che in data 19/06/2019 il Dirigente della Direzione Urbanistica, ha adottato la determinazione dirigenziale n. 2019-118.0.0.-67 ad oggetto: "Censimento dei soprassuoli già percorsi dal fuoco ed approvazione dell'apposita cartografia relativa alle perimetrazioni delle aree percorse dal fuoco nell'anno 2018 sul territorio del comune di Genova e dei relativi elenchi nonché la cancellazione delle prescrizioni relative alle aree interessate dagli incendi avvenuti nell'anno 2003, ai sensi dell'art. 10 della legge n. 353/2000 e s.m.i." pubblicata sul sito istituzionale del Comune (www.comune.genova.it) nella sezione Amministrazione Trasparente - Pianificazione e governo del territorio - Atti di governo del territorio - Altri atti di disciplina del territorio;
- 2) che la suddetta determinazione dirigenziale, comprensiva di tutti gli allegati parte integrante, sarà depositata a libera visione del pubblico per eventuali osservazioni dal 4 luglio 2019 per un periodo di trenta giorni consecutivi presso l'Ufficio Albo Pretorio - Via Garibaldi 9 - Palazzo Albini 1° piano levante - sala 140 - Genova - Orari: da lunedì a giovedì ore 9,00 - 14,00; venerdì ore 9,00 - 13,45;
- 3) che nel periodo di pubblicazione - dal 4/07/2019 - chiunque potrà prendere visione degli atti, estrarne copia e presentare eventuali osservazioni;
- 4) che le osservazioni potranno essere presentate, entro la data del 3 agosto 2019, al Comune di Genova - Archivio Generale - Protocollo - Piazza Dante 10 - 1° piano - 16121 Genova, ovvero tramite posta elettronica certificata all'indirizzo comunegenova@postemailcertificata.it, precisando nell'oggetto: "Osservazione relativa alle aree percorse dal fuoco 2018".

Genova, 19/06/2019

IL DIRETTORE
arch. *Laura Petacchi*



RELATA DI PUBBLICAZIONE

Il documento sotto indicato è stato pubblicato, ai sensi dell'art. 32 della legge 18 giugno 2009, n. 69 e s.m.i, nell'Albo pretorio *on line* del Comune di Genova.

N. PUBBLICAZIONE: 0006567/2019

UFFICIO/ENTE RICHIEDENTE: DIREZIONE URBANISTICA

PROT./REPERTORIO: PROT. N. 0227168 DEL 26/06/2019

OGGETTO: RENDE NOTO CENSIMENTO DEI SOPRASSUOLI GIÀ PERCORSI DAL FUOCO ED APPROVAZIONE DELL'APPOSITA CARTOGRAFIA RELATIVA ALLE PERIMETRAZIONI DELLE AREE PERCORSE DAL FUOCO NELL'ANNO 2018 SUL TERRITORIO DEL .COMUNE DI GENOVA E DEI RELATIVI ELENCHI NONCHE' LA CANCELLAZIONE DELLE PRESCRIZIONI RELATIVE ALLE AREE INTERESSATE DAGLI INCENDI AVVENUTI NELL'ANNO 2003, AI SENSI DELL'ART. 10 DELLA LEGGE N. 353/2000 E S.M.I ..

PUBBLICATO DAL 03/07/2019 **AL** 03/08/2019

GENOVA, 26/06/2019

Attestazione rilasciata automaticamente dal sistema informatico del Comune di Genova, su richiesta dell'operatore, sulla base dei dati ivi registrati. Sottoscritta con firma digitale o autografa dal Responsabile del procedimento per gli usi consentiti dalla legge.

Comune di Genova
Via Garibaldi 9, 16124 Genova
Tel. Centralino 010557111 - PEC: comunegenova@postemailcertificata.it
www.comune.genova.it



COMUNE DI GENOVA

Addi, 3.7.2019

Allegati: uno

All' Ufficio ALBO PRETORIO
All' Ufficio PROTOCOLLO GENERALE
e, p.c. all' Ufficio CARTOGRAFICO URBANISTICA

LORO SEDI

Oggetto: CENSIMENTO DEI SOPRASSUOLI GIÀ PERCORSI DAL FUOCO ED APPROVAZIONE DELL'APPOSITA CARTOGRAFIA RELATIVA ALLE PERIMETRAZIONI DELLE AREE PERCORSE DAL FUOCO NELL'ANNO 2018 SUL TERRITORIO DEL COMUNE DI GENOVA E DEI RELATIVI ELENCHI NONCHE' LA CANCELLAZIONE DELLE PRESCRIZIONI RELATIVE ALLE AREE INTERESSATE DAGLI INCENDI AVVENUTI NELL'ANNO 2003, AI SENSI DELL'ART. 10 DELLA LEGGE N. 353/2000 E S.M.I..

In data 19 giugno 2019 il Dirigente della Direzione Urbanistica, ha adottato la determinazione dirigenziale n. 2019-118.0.0.-67 ad oggetto: "Censimento dei soprassuoli già percorsi dal fuoco ed approvazione dell'apposita cartografia relativa alle perimetrazioni delle aree percorse dal fuoco nell'anno 2018 sul territorio del comune di Genova e dei relativi elenchi nonché la cancellazione delle prescrizioni relative alle aree interessate dagli incendi avvenuti nell'anno 2003, ai sensi dell'art. 10 della legge n. 353/2000 e s.m.i." pubblicata sul sito istituzionale del Comune (www.comune.genova.it) nella sezione Amministrazione Trasparente - Pianificazione e governo del territorio - Atti di governo del territorio - Altri atti di disciplina del territorio.

Ai fini dello svolgimento della fase pubblicità-partecipazione ai sensi dell'art. 10, comma 2 della legge 21/11/2000 n. 353 "Legge-quadro in materia di incendi boschivi", è stato redatto apposito avviso, allegato, la cui pubblicazione sull'Albo Pretorio Informatico è a cura di questa Direzione.

La suddetta determinazione dirigenziale, comprensiva di tutti gli allegati parte integrante, sarà depositata a libera visione del pubblico per eventuali osservazioni dal **04 luglio 2019** per un periodo di trenta giorni consecutivi presso l'Ufficio Albo Pretorio - Via Garibaldi 9 - Genova dal lunedì al giovedì (ore 9,00 - 14,00) e venerdì (ore 9,00 - 13,45).

Ai sensi del medesimo comma 2 della legge 21/11/2000 n. 353, nel periodo di pubblicazione (ossia dal 4 luglio al 3 agosto 2019) chiunque potrà prendere visione di tali atti, estrarne copia e presentare osservazioni;

Le osservazioni potranno essere presentate, entro la data del **3 agosto 2019**, al Comune di Genova - Archivio Generale - Protocollo - Piazza Dante 10 - 1° piano - 16121 Genova, ovvero tramite posta elettronica certificata all'indirizzo comunegenova@postemailcertificata.it, precisando nell'oggetto: "Osservazione relativa alle aree percorse dal fuoco 2018".

Si precisa infine che, come riportato nel citato avviso, le eventuali osservazioni dovranno pervenire entro il **3 agosto 2019** e dovranno essere inoltrate alla scrivente Direzione; nel caso non pervengano osservazioni, l'Ufficio Protocollo Generale dovrà cortesemente inoltrare alla scrivente Direzione una dichiarazione attestante la mancata presentazione delle stesse.

Ringraziando per la consueta collaborazione, si porgono cordiali saluti.

Il Direttore
arch. Laura Petacchi

DOCUMENTO FIRMATO DIGITALMENTE



COMUNE DI GENOVA

Addi, 3.7.2019

Allegati: rende noto

Alla Regione Liguria
protocollo@pec.regione.liguria.itAlla Città Metropolitana di Genova
pec@cert.cittametropolitana.genova.itAl Gruppo Carabinieri Forestale Genova
fge43110@pec.carabinieri.it

Alla Direzione Protezione Civile del Comune di Genova

LORO SEDI

Oggetto: CENSIMENTO DEI SOPRASSUOLI GIÀ PERCORSI DAL FUOCO ED APPROVAZIONE DELL'APPOSITA CARTOGRAFIA RELATIVA ALLE PERIMETRAZIONI DELLE AREE PERCORSE DAL FUOCO NELL'ANNO 2018 SUL TERRITORIO DEL COMUNE DI GENOVA E DEI RELATIVI ELENCHI NONCHE' LA CANCELLAZIONE DELLE PRESCRIZIONI RELATIVE ALLE AREE INTERESSATE DAGLI INCENDI AVVENUTI NELL'ANNO 2003, AI SENSI DELL'ART. 10 DELLA LEGGE N. 353/2000 E S.M.I..

Si comunica che in data 19 giugno 2019 il Dirigente della Direzione Urbanistica, ha adottato la determinazione dirigenziale n. 2019-118.0.0.-67 ad oggetto: "Censimento dei soprassuoli già percorsi dal fuoco ed approvazione dell'apposita cartografia relativa alle perimetrazioni delle aree percorse dal fuoco nell'anno 2018 sul territorio del comune di Genova e dei relativi elenchi nonché la cancellazione delle prescrizioni relative alle aree interessate dagli incendi avvenuti nell'anno 2003, ai sensi dell'art. 10 della legge n. 353/2000 e s.m.i." pubblicata sul sito istituzionale del Comune (www.comune.genova.it) nella sezione Amministrazione Trasparente - Pianificazione e governo del territorio - Atti di governo del territorio - Altri atti di disciplina del territorio.

Ai fini dello svolgimento della fase pubblicità-partecipazione ai sensi dell'art. 10, comma 2 della legge 21/11/2000 n. 353 "Legge-quadro in materia di incendi boschivi", è stato redatto apposito avviso, allegato, che sarà pubblicato all'Albo Pretorio Informatico del Comune, sul Bollettino Ufficiale della Regione Liguria del 03/07/2019 e in pari data su un quotidiano di ampia diffusione locale; detto avviso sarà altresì affisso in forma di manifesto in tutta la città, nei luoghi di maggior frequenza.

La suddetta determinazione dirigenziale, comprensiva di tutti gli allegati parte integrante, sarà depositata a libera visione del pubblico per eventuali osservazioni dal **04.07.2019** per un periodo di trenta giorni consecutivi presso l'Ufficio Albo Pretorio - Via Garibaldi 9 - Genova dal lunedì al giovedì (ore 9,00 - 14,00) e venerdì (ore 9,00 - 13,45), nonché nel sito istituzione del Comune di Genova (www.comune.genova.it) nella sezione Amministrazione trasparente, Pianificazione e governo del territorio, Altri atti di disciplina del territorio.

Ai sensi del medesimo comma 2 della legge 21/11/2000 n. 353, nel periodo di pubblicazione (ossia dal 4 luglio al 3 agosto 2019) chiunque potrà prendere visione di tali atti, estrarne copia e presentare osservazioni;



COMUNE DI GENOVA

Le osservazioni potranno essere presentate, entro la data del **3 agosto 2019**, al Comune di Genova - Archivio Generale - Protocollo - Piazza Dante 10 - 1° piano - 16121 Genova, ovvero tramite posta elettronica certificata all'indirizzo comunegenova@postemailcertificata.it, precisando nell'oggetto: "Osservazione relativa alle aree percorse dal fuoco 2018".

Cordiali saluti.

Il Direttore
arch. Laura Petacchi

DOCUMENTO FIRMATO DIGITALMENTE

REPUBBLICA ITALIANA



BOLLETTINO UFFICIALE DELLA REGIONE LIGURIA

PUBBLICATO DALLA PRESIDENZA DEL CONSIGLIO REGIONALE - ASSEMBLEA
LEGISLATIVA DELLA LIGURIA - VIA FIESCHI 15 - GENOVA

Direzione, Amministrazione: Tel. 010-54.851

Redazione: Tel. 010 5485663 - 4974 - 4038

PARTE QUARTA

Atti di cui all'art. 6 della Legge Regionale 24 dicembre 2004, n 32 e ss.mm. e ii.

SOMMARIO

PRIMA SEZIONE

BANDI DI CONCORSO

ASL N. 1 - IMPERIESE

Dirigente Medico - Area di Chirurgia e delle Specialità Chirurgiche - disciplina otorinolaringoiatria - n. 1 posto (graduatoria). pag. 4

ASL N. 2 - SAVONESE

Dirigente Medico di Struttura Complessa - disciplina cardiologia - per la direzione della S. C. Cardiologia e UTIC P.O. Levante - n. 1 incarico quinquennale pag. 4

ASL N. 3 - GENOVESE

Dirigente Medico - Area Medica e delle Specialità Mediche - disciplina psichiatria - n. 6 posti (graduatoria). pag. 22

Dirigente Medico - Area di Sanità Pubblica - disciplina direzione medica di Presidio Ospedaliero - n. 1 posto (graduatoria). pag. 23

ASL N. 4 - CHIAVARESE

Dirigente Medico - disciplina anestesia e rianimazione - tempo determinato - n. 2 incarichi. pag. 23

Dirigente Ingegnere - Servizio di Prevenzione e Protezione - n. 1 posto (graduatoria). pag. 24

E.O. OSPEDALI GALLIERA - GENOVA

Dirigente Medico - disciplina chirurgia vascolare - presso la S.C. Chirurgia Vascolare ed Endovascolare, nell'ambito del Dipartimento Area delle Chirurgie Specialistiche - n. 1 posto pag. 24

COMUNE DI ALASSIO

Collaboratore Amministrativo-Contabile - cat. C - pos. ec. C1 - presso il Settore 3° - Servizio 3.2 Entrate e Tributi - n. 1 posto pag. 38

AVVISI**COMUNE DI DIANO ARENTINO**

Deposito atti relativi all'occupazione d'urgenza preordinata all'espropriazione e determinazione dell'indennità di esproprio di immobile interessato dai lavori di realizzazione del 1° stralcio funzionale del nuovo parcheggio a servizio del capoluogo pag. 39

COMUNE DI GENOVA

Deposito atti relativi al censimento dei soprassuoli già percorsi dal fuoco ed approvazione dell'apposita cartografia relativa alle perimetrazioni delle aree percorse dal fuoco nell'anno 2018 sul territorio del Comune e dei relativi elenchi nonché la cancellazione delle prescrizioni relative alle aree interessate dagli incendi avvenuti nell'anno 2003 pag. 40

COMUNE DI LA SPEZIA

Deposito atti relativi all'aggiornamento al vigente P.U.C. per il reitero del vincolo di esproprio per la realizzazione di opere pubbliche nell'area EX Malco in Località Canaletto pag. 341

COMUNE DI LAVAGNA

Deposito atti relativi a Conferenza dei Servizi volte all'approvazione del progetto di recupero immobile diruto già commerciale denominato ex casello FS44 in Lungomare Labonia. Soggetto proponente: Cavatorta Marzio pag. 42

COMUNE DI QUILIANO

Deposito atti relativi alla realizzazione di nuova stazione radio base per telefonia cellulare presso il terreno sito in Loc. Monte Burot in aggiornamento al vigente P.U.C.. Ditta Vodafone Italia S.p.A. pag. 43

COMUNE DI GENOVA
DIREZIONE URBANISTICA

Censimento dei soprassuoli già percorsi dal fuoco ed approvazione dell'apposita cartografia relativa alle perimetrazioni delle aree percorse dal fuoco nell'anno 2018 sul territorio del Comune di Genova e dei relativi elenchi nonché la cancellazione delle prescrizioni relative alle aree interessate dagli incendi avvenuti nell'anno 2003, ai sensi dell'Art. 10 della Legge n. 353/2000 e s.m.i..

Visto l'art.10 della Legge 21 novembre 2000, n. 353 e s.m.i.

Vista la legge Regione Liguria, 22 gennaio 1999, n. 4 e s.m.i.

SI RENDE NOTO

- 1) che in data 19/06/2019 il Dirigente della Direzione Urbanistica, ha adottato la determinazione dirigenziale n. 2019-118.0.0.-67 ad oggetto: "Censimento dei soprassuoli già percorsi dal fuoco ed approvazione dell'apposita cartografia relativa alle perimetrazioni delle aree percorse dal fuoco nell'anno 2018 sul territorio del comune di Genova e dei relativi elenchi nonché la cancellazione delle prescrizioni relative alle aree interessate dagli incendi avvenuti nell'anno 2003, ai sensi dell'art. 10 della legge n. 353/2000 e s.m.i." pubblicata sul sito istituzionale del Comune (www.comune.genova.it) nella sezione Amministrazione Trasparente - Pianificazione e governo del territorio - Atti di governo del territorio - Altri atti di disciplina del territorio;
- 2) che la suddetta determinazione dirigenziale, comprensiva di tutti gli allegati parte integrante, sarà depositata a libera visione del pubblico per eventuali osservazioni dal 4 luglio 2019 per un periodo di trenta giorni consecutivi presso l'Ufficio Albo Pretorio - Via Garibaldi 9 - Palazzo Albinì 1° piano levante - sala 140 - Genova - Orari: da lunedì a giovedì ore 9,00 - 14,00; venerdì ore 9,00 - 13,45;
- 3) che nel periodo di pubblicazione - dal 4/07/2019 - chiunque potrà prendere visione degli atti, estrarne copia e presentare eventuali osservazioni;
- 4) che le osservazioni potranno essere presentate, entro la data del 3 agosto 2019, al Comune di Genova - Archivio Generale - Protocollo - Piazza Dante 10 - 1° piano - 16121 Genova, ovvero tramite posta elettronica certificata all'indirizzo comunegenova@postemailcertificata.it, precisando nell'oggetto: "Osservazione relativa alle aree percorse dal fuoco 2018".

Genova, 19.06.2019

IL DIRETTORE
Arch. Laura Petacchi

Nave in fiamme muore marittimo di Lavagna

La tragedia in Turchia. Roberto Monteguardia era all'ultimo imbarco prima della pensione

di Marco Lignana

La vita passata sulle navi, nei mari di tutto il mondo. E proprio su una nave Roberto Monteguardia, nato a Lavagna 55 anni fa, ha trovato la morte. Avvolto dalle fiamme di un incendio scoppiato a bordo, dentro il porto turco di Aliaga, in Turchia. Il fuoco nella notte di lunedì ha smembrato l'imbarcazione per il trasporto di gas Gpl "SynZania", della flotta della compagnia napoletana Synergas: l'unica vittima è stato Roberto, primo ufficiale di macchina. A piangerlo, a Lavagna, la madre e la sorella.

Un destino feroce. Perché, raccontano gli amici, quello in Turchia doveva essere il suo ultimo viaggio. «Prima di partire era felice perché poi sarebbe andato in pensione e sarebbe tornato a vivere stabilmente qui a Lavagna», dice Massimo Riva, amico di sempre e titolare di una carrozzeria che per Roberto era forse la prima tappa, ogni volta che toccava terra e rimetteva piede in Liguria.

Secondo quanto diffuso dalla stessa Synergas, l'incendio a bordo si è sviluppato durante il carico di propilene: «Il comandante e i membri di equipaggio hanno compiuto le manovre di emergenza per mettere in sicurezza la nave, poi sono stati costretti ad abbandonarla. Purtroppo durante l'evacuazione un membro dell'equipaggio è morto per cause ancora da accertare. Il co-

mandante e gli altri 14 membri dell'equipaggio non hanno problemi di salute». Tutti però sono stati visitati in ospedale, tre sono ancora ricoverati. Per Roberto, invece, non c'era più nulla da fare.

Fin da giovane, da quando aveva deciso di iscriversi all'istituto nautico Cristoforo Colombo a Camogli, aveva scelto di dedicare la sua vita al mare. E forse anche per il suo continuo girare il mondo non si era fatto una sua famiglia. Così quando tornava a Lavagna, oltre alla mamma e alla sorella, andava a trovare gli amici di sempre, quelli che da giovane si vedevano sempre al ponte della Maddalena: «Era estroverso, gli piaceva stare con la gente. Ed era orgoglioso della sua compagnia», dicono adesso loro, distrutti per aver perso un punto di riferimento. La sua pagina Facebook, ieri, si è riempita di messaggi di addio.

Un legame solido nonostante la presenza di Roberto in città fosse saltuaria. Quando non navigava, spesso restava a Napoli perché da lì poi si doveva imbarcare di nuovo. Synergas, oltre a dare la notizia dell'incendio, ieri ha espresso rammarico per la perdita del nostro primo ufficiale di macchina Roberto Monteguardia. Tutta la compagnia è scossa ed esprime cordoglio ai familiari, assicurando il più ampio sostegno. Il team di terra ha attivato l'emergency room presso la sede sociale, rimanendo in contatto con il comandante e coordinandosi con le autorità competenti. Circa la dina-

Primo ufficiale



Roberto Monteguardia, 55 anni di Lavagna, era primo ufficiale di macchina con grande esperienza. Nella cittadina del levante lascia l'anziana madre e una sorella alla quale era molto affezionato

Nave gasiera



La SynZania è una nave gasiera, costruita nel 2008, quindi relativamente nuova, per il trasporto di gas Gpl. Appartiene alla flotta della compagnia napoletana Synergas. In Turchia stava caricando del propilene



L'incendio si è sviluppato durante il carico di propilene. L'equipaggio ha compiuto le manovre di emergenza per mettere in sicurezza la nave ma non si è ancora capito perché sia morto l'ufficiale

mica e la valutazione dei danni, siamo ancora in attesa dei sopralluoghi e verifiche a bordo che saranno svolte nelle prossime ore».

Ancora ieri mattina era impossibile tornare sulla nave per capire come possa essersi scatenato l'incendio. I vigili del fuoco e gli altri soccorritori stavano ancora raffreddando la nave. La Farnesina ha comunicato che «Il Consolato d'Italia a Smirne è in contatto con le Autorità locali, con la società armatrice e con la famiglia del connazionale per prestare ogni possibile assistenza. Il Consolato si è subito recato sul luogo dell'incidente per verificare personalmente le condizioni dell'equipaggio».

▲ **L'incendio**
Una foto della nave gasiera in fiamme nel porto turco. La Farnesina ha comunicato che «Il Consolato d'Italia a Smirne è in contatto con l'equipaggio e la compagnia»

La sentenza

Mercenari italiani in Donbass tre condanne al processo nato da un'indagine sugli skinhead

Da un'indagine sugli skinhead in provincia di La Spezia alla prima sentenza sui mercenari italiani andati a combattere in Donbass, la regione ucraina ormai in mano alle milizie filorusse.

Ieri il giudice per le udienze preliminari Luisa Avanzino ha condannato tre dei sei uomini che secondo la Procura di Genova si erano uniti alle truppe antigovernative in cambio di denaro.

Il gup ha condannato a 1 anno e 4 mesi Vladimir Verbitchii, operaio di origini moldave, e a 2 anni e 8 mesi Olsi Krutani, albanese sedicente ex ufficiale delle aviotruppe russe, oggi titolare di una palestra nel milanese.

L'italiano Antonio Cataldo ha invece patteggiato una pena a due anni e otto mesi. Il sostituto procuratore Federico Manotti, della Direzione distrettuale antiterrorismo, aveva chiesto rispettivamente tre anni e quattro e otto per i primi due. I tre erano stati arrestati nel 2018.

L'inchiesta era nata nel 2013 partendo da alcune scritte neofasciste comparse nel territorio di La Spezia. I tre, che si trovano oggi tutti agli arresti domiciliari, sono accusati di associazione a delinquere finalizzata al reclutamento e al finanziamento di mercenari combattenti.

Oltre agli arrestati, gli indagati sono una quindicina, tre dei quali sono irreperibili: su di loro pende ancora un mandato di arresto europeo ma la richiesta di rogatoria in Ucraina ha portato finora a una nulla di fatto. Impossibile, per le autorità locali, cercare in un territorio ormai in mano alle milizie filorusse. L'indagine aveva permesso di scoprire un mondo decisamente più complesso rispetto ai tradizionali schieramenti politici: in particolare la «causa» del Donbass ha portato sostenitori tanto di estrema destra quanto di estrema sinistra.

— m.l.

© RIPRODUZIONE RISERVATA



COMUNE DI GENOVA
DIREZIONE URBANISTICA

CENSIMENTO DEI SOPRASSUOLI GIÀ PERCORSI DAL FUOCO ED APPROVAZIONE DELL'APPOSITA CARTOGRAFIA RELATIVA ALLE PERIMETRAZIONI DELLE AREE PERCORSE DAL FUOCO NELL'ANNO 2018 SUL TERRITORIO DEL COMUNE DI GENOVA E DEI RELATIVI ELENCHI NONCHÉ LA CANCELLAZIONE DELLE PRESCRIZIONI RELATIVE ALLE AREE INTERESSATE DAGLI INCENDI AVVENUTI NELL'ANNO 2003, AI SENSI DELL'ART. 10 DELLA LEGGE N. 353/2000 E S.M.I.

Visto l'art.10 della Legge 21 novembre 2000, n. 353 e s.m.i.
Vista la legge Regione Liguria, 22 gennaio 1999, n. 4 e s.m.i.

SI RENDE NOTO

- 1) che in data 19/06/2019 il Dirigente della Direzione Urbanistica, ha adottato la determinazione dirigenziale n. 2019-118.0.0.-67 ad oggetto: "Censimento dei soprassuoli già percorsi dal fuoco ed approvazione dell'apposita cartografia relativa alle perimetrazioni delle aree percorse dal fuoco nell'anno 2018 sul territorio del comune di Genova e dei relativi elenchi nonché la cancellazione delle prescrizioni relative alle aree interessate dagli incendi avvenuti nell'anno 2003, ai sensi dell'art. 10 della legge n. 353/2000 e s.m.i." pubblicata sul sito istituzionale del Comune (www.comune.genova.it) nella sezione Amministrazione Trasparente - Pianificazione e governo del territorio - Atti di governo del territorio - Altri atti di disciplina del territorio;
- 2) che la suddetta determinazione dirigenziale, comprensiva di tutti gli allegati parte integrante, sarà depositata a libera visione del pubblico per eventuali osservazioni dal 4 luglio 2019 per un periodo di trenta giorni consecutivi presso l'Ufficio Albo Pretorio - Via Garibaldi 9 - Palazzo Albini 1° piano levante - sala 140 - Genova - Orari: da lunedì a giovedì ore 9,00 - 14,00; venerdì ore 9,00 - 13,45;
- 3) che nel periodo di pubblicazione - dal 4/07/2019 - chiunque potrà prendere visione degli atti, estrarne copia e presentare eventuali osservazioni;
- 4) che le osservazioni potranno essere presentate, entro la data del 3 agosto 2019, al Comune di Genova - Archivio Generale - Protocollo - Piazza Dante 10 - 1° piano - 16121 Genova, ovvero tramite posta elettronica certificata all'indirizzo comunegenova@postmailcertificata.it, precisando nell'oggetto: "Osservazione relativa alle aree percorse dal fuoco 2018".

Genova, 19/06/2019

IL DIRETTORE
Arch. Laura Petacchi

Ventimiglia Scappa con la figlia fermato al confine



▲ **Controlli a Ventimiglia**

Stava scappando dall'Italia con la figlia di quattro anni, ma è stato scoperto dalla Polizia di frontiera a Ventimiglia. Un latitante di 44 anni, Lafram Abdelfettah, di nazionalità marocchina, è stato arrestato lunedì al confine tra Italia e Francia. Deve scontare sette anni e mezzo di carcere per vari reati e anche maltrattamenti in famiglia. Abdelfettah era a bordo di un bus di linea che collega Milano con Tangeri. Quando gli agenti sono saliti a bordo, l'uomo è parso subito nervoso. Subito dopo è emerso il suo conto da pagare con la giustizia. La bimba è stata affidata a una casa famiglia, lui portato nel carcere di Sanremo. — m. salvo



COMUNE DI GENOVA

**DIREZIONE STAZIONE UNICA APPALTANTE
SERVIZI GENERALI
UFFICIO PROTOCOLLO GENERALE**

Prot. N° 281731 /2019

Genova, 06 Agosto 2019

Per la

DIREZIONE URBANISTICA

Via Di Francia 1

OGGETTO: Attestazione di presentazione o non di Osservazioni in merito alla Pubblicazione relativa alla determinazione dirigenziale n. 2019-118.0.0.-67 “Censimento dei soprassuoli già percorsi dal fuoco ed approvazione dell’apposita cartografia relativa alle perimetrazioni delle aree percorse dal fuoco nell’anno 2018 sul territorio del Comune di Genova e dei relativi elenchi ...”

In risposta alla Vs. nota P.G n. 235694 del 03.07.2019, si dichiara che nel periodo compreso dal 04 luglio 2019 al 03 agosto 2019 (considerata ricerca fino a Lunedì 5 c.m.) non sono pervenute, all’ Ufficio Protocollo Generale, osservazioni relative all’avviso di pubblicazione indicato in oggetto.

Cordiali saluti.

La Responsabile Servizi Generali
Ivana Petreti

(documento firmato digitalmente)



COMUNE DI GENOVA

“CATASTO DELLE AREE PERCORSE DAL FUOCO” (CATASTO INCENDI) 2018

LEGGE 21 NOVEMBRE 2000 n. 353 “LEGGE QUADRO IN MATERIA DI INCENDI BOSCHIVI”
LEGGE REGIONALE 22 GENNAIO 1999, n. 4 “Norme in materia di foreste e di assetto idrogeologico”

RELAZIONE METODOLOGICA E ILLUSTRATIVA

La Legge 21 novembre 2000, n. 353 “Legge quadro sugli incendi boschivi” è volta “alla conservazione e alla difesa dagli incendi del patrimonio boschivo nazionale quale bene insostituibile per la qualità della vita” (art. 1, comma 1).

Tale obiettivo, perseguito attraverso misure di “previsione, di prevenzione e di lotta attiva contro gli incendi boschivi” e di “formazione, informazione ed educazione ambientale” (art. 1, comma 2) giustifica anche l'apposizione dei vincoli di destinazione e le limitazioni d'uso fissati dall'art. 10, quale deterrente al fenomeno degli incendi innescati per interessi legati alla speculazione edilizia, a favore della salvaguardia del patrimonio boschivo.

L'art.10 al comma 1, inoltre, prevede l'apposizione di vincoli che limitano l'uso del suolo solo per quelle aree che sono individuate come boscate o destinate a pascolo, suddivisi per cadenze temporali differenti, ovvero:

1. vincoli quindicennali:

- le zone boscate ed i pascoli i cui soprassuoli siano stati percorsi dal fuoco non possono avere una destinazione diversa da quella preesistente all'incendio per almeno quindici anni. È comunque consentita la costruzione di opere pubbliche necessarie alla salvaguardia della pubblica incolumità e dell'ambiente. In tutti gli atti di compravendita di aree e immobili situati nelle predette zone, stipulati entro quindici anni dagli eventi previsti dal presente comma, deve essere espressamente richiamato il vincolo di cui al primo periodo, pena la nullità dell'atto;
- l'art. 46 della L.R. 4/1999, inoltre, stabilisce che tutte le zone boscate distrutte o danneggiate dal fuoco non possono avere per almeno quindici anni una disciplina urbanistica che introduca uno sfruttamento edificatorio delle relative aree ovvero una loro maggiore potenzialità edificatoria rispetto a quella vigente al momento dell'incendio, fatta eccezione per i mutamenti di destinazione d'uso che si rendano necessari ai fini della realizzazione di: a) opere pubbliche o spazi pubblici; b) opere volte all'antincendio boschivo; c) impianti tecnologici, in condotta o in cavo, compresi quelli aerei, anche se realizzati da soggetti privati.

2. vincoli decennali:

- è vietata la realizzazione di edifici nonché di strutture e infrastrutture finalizzate ad insediamenti civili ed attività produttive, fatti salvi i casi in cui detta realizzazione sia stata prevista in data precedente l'incendio dagli strumenti urbanistici vigenti a tale data. In tali aree è vietato il pascolo e la caccia, limitatamente ai soprassuoli delle aree boscate percorse dal fuoco.



COMUNE DI GENOVA

3. vincoli quinquennali:

- nei boschi e nei pascoli percorsi dal fuoco sono vietate le attività di rimboschimento e di ingegneria ambientale sostenute con risorse finanziarie pubbliche, salvo specifica autorizzazione concessa dal Ministro dell'ambiente, per le aree naturali protette statali, o dalla regione competente, negli altri casi, per documentate situazioni di dissesto idrogeologico e nelle situazioni in cui sia urgente un intervento per la tutela di particolari valori ambientali e paesaggistici.

Ancora, ai sensi del comma 5 dell'art. 46 della L.R. 4/1999 e s.m.i., nei boschi percorsi da incendi è vietato per tre anni l'esercizio dell'attività venatoria, qualora la superficie bruciata sia superiore ad ettari uno.

Il comma 2 dell'art. 10 della legge 353/2000, inoltre, stabilisce che i comuni provvedono a censire, tramite apposito catasto, i soprassuoli già percorsi dal fuoco nell'ultimo quinquennio, avvalendosi anche dei rilievi effettuati dal Corpo forestale dello Stato, oggi Comando Unità Tutela Forestale Ambientale e Agroalimentare Carabinieri, aggiornando tale catasto annualmente, e delinea la procedura amministrativa, secondo la quale l'elenco dei predetti soprassuoli deve essere esposto per trenta giorni all'albo pretorio comunale per eventuali osservazioni. Decorso tale termine, i comuni valutano le osservazioni presentate ed approvano, entro i successivi sessanta giorni, gli elenchi definitivi e le relative perimetrazioni.

Lo stesso comma ammette la revisione degli elenchi a seguito della cancellazione delle prescrizioni relative ai divieti di cui al comma 1 dell'art. 10 solo dopo che, per ciascun divieto, siano trascorsi i periodi rispettivamente indicati dal medesimo comma 1.

La Legge regionale 22 gennaio 1999, n. 4, infine, all'art. 46 (*Vincoli nelle zone boscate e nei prati e pascoli distrutti o danneggiati dal fuoco*), comma 2, stabilisce che "I Sindaci hanno l'obbligo di compilare e trasmettere, entro il mese di ottobre di ogni anno, alla Provincia, alla Regione e al Ministero dell'Ambiente una planimetria, in adeguata scala, del territorio comunale percorso dal fuoco."

Nell'ambito degli adempimenti previsti dalla citata legge n. 353 del 2000, art. 10 e dalla legge regionale n. 4 del 1999, art. 46, questa Direzione ha elaborato l'aggiornamento della cartografia delle aree percorse dal fuoco relativa all'anno 2018 e l'elenco dei relativi soprassuoli, basandosi sulle comunicazioni ricevute dai Comandi di Stazione della Regione Carabinieri Forestale Liguria di Genova Prato e Genova Rivarolo nonché dalle informazioni presenti nel Sistema Informativo della Montagna (SIM), sistema a supporto dei soggetti istituzionali e dei Comuni.

Trascorsi i termini temporali e a seguito della conseguente decadenza dei vincoli di cui al comma 1 dell'art. 10 della legge n. 353 del 2000, si è provveduto altresì alla **cancellazione delle prescrizioni relative agli incendi del 2003** di cui al comma 2 della medesima legge. In particolare si segnala che gli incendi avvenuti nel 2003 e rubricati con i numeri 902, 903, 904, 906, 907, 908, 909, 910, 911, 912, 913, 914, 915, 916, 917, 919, 920, 921, 922, 923, 924, 925, 927, 928, 929, 930, 931, 932, 933, 934, 936, 937, 938, 939, 940, 941, 942, 943, 944, 945, 946, 947, 948, 949, 950, 951, 952, 953, 954, 955, 956, 957, 958, 959, 960, 961, 962, 963, 964, 965, 966, 967, 968, 969, 970, 971, 972, 973, 974, 975, 976, 977, 978, 979, 980, 981, 982 e 983 non producono più vincoli che limitano l'uso del suolo, se non per altri incendi avvenuti negli anni seguenti.



COMUNE DI GENOVA

Metodologia di rappresentazione dei dati

Gli uffici di questa Direzione hanno elaborato i dati catastali contenuti nelle comunicazioni pervenute dai Comandi della Regione Carabinieri Forestale Liguria e messi a confronto con i perimetri geo-riferiti presenti nel **Sistema Informativo della Montagna (SIM)**, sistema a supporto dei soggetti istituzionali e dei Comuni per la realizzazione del catasto delle aree boscate percorse dal fuoco, al fine di verificare le perimetrazioni fornite e di perfezionare l'elenco delle particelle catastali fornite in allegato alle comunicazioni. A tal fine gli areali degli incendi sono stati incrociati con il Catasto Regionale (Database Territoriale Integrato, allestito e gestito da Regione Liguria nell'ambito del progetto nazionale SigmaTer, contenente una replica dei dati catastali aggiornata mensilmente tramite un servizio di interoperabilità con l'Agenzia del Territorio), opportunamente convertito nel sistema di riferimento nazionale (Gauss Boaga), onde consentire l'estrapolazione delle particelle catastali interessate dall'incendio. Inoltre pare opportuno segnalare che, pur avendo operato con particolare attenzione, tale elaborazione, pur minimizzando i vari tipi di deformazione, è un compromesso tra due sistemi di rappresentazione e come tale suscettibile di errore. In considerazione di ciò si è ritenuto di non includere nell'analisi le particelle catastali che erano coinvolte da areali di dimensioni irrilevanti, ovvero sotto la superficie di un metro quadrato.

A seguito di quanto sopra si è provveduto ad aggiornare l'elenco delle particelle interessate dagli incendi ed in particolare quello comunicato per l'incendio del 25.03.2018 avvenuto in Via Molini di Cicala che riportava come particelle interessate la 198 e 318 del foglio 2 anziché la 198 e 555 stesso foglio.

Inoltre in merito alla comunicazione inviata tramite pec n. 430870 del 13.12.2018, da parte del Comando di Stazione Genova Rivarolo della Regione Carabinieri Forestale Liguria, riguardante l'incendio avvenuto in data 10.12.2018 in Via Modugno con interessamento della particella 388 del foglio 41, la Direzione Urbanistica con nota n. 115961 del 29.03.2019 ha richiesto al Comando di Stazione, a fronte di approfondimenti, ulteriori valutazioni. A seguito di ciò la Stazione di Genova Rivarolo, con nota n. 396 del 18.05.2019, **ha comunicato che il citato incendio non è da considerarsi boschivo** e che lo stesso è stato inserito nel Sistema Informativo della Montagna (SIM) tra gli incendi non boschivi.

Pertanto, in considerazione di quanto sopra ed in relazione alla comunicazione ricevuta, non sussistono i presupposti vincolistici inerenti l'applicazione dell'art. 10 della Legge 21/11/2000 n. 353 e dell'art. 46 della L.R. 22/01/1999 n. 4 in riferimento all'incendio avvenuto in data 10.12.2018 in Via Modugno.

I dati geografici delle aree percorse dal fuoco, infine, sono stati trasferiti in ambiente GIS, permettendo, tra le altre funzionalità, la sovrapposizione delle stesse aree ad altri dati cartografici digitali e varie interrogazioni, quali ad esempio la misurazione della superficie, e sono stati rappresentati realizzando i seguenti elaborati:

- cartografia in scala 1:5000 su base CTR 5000 Regione Liguria, ovvero n. 36 tavole riportanti gli areali degli incendi del 2018, oltre a tutte le aree incendiate negli anni precedenti a partire dal 2004, in particolare:
 1. numerazione progressiva assegnata all'incendio e data in cui è avvenuto
 2. perimetrazione delle aree indentificate come sopra descritto;
- album cartografico in scala 1:1000 relativa agli incendi avvenuti nel 2018 ed elencati su base Nuovo Catasto Terreni e con indicazione di Sezione, Foglio e Mappali interessati con relativo elenco;



COMUNE DI GENOVA

- volume di raccolta delle segnalazioni dei vari Comandi/Stazioni della Regione Carabinieri Forestale Liguria, che si riportano in elenco:

Numero assegnato	Località/Via	Data incendio	Segnalazione Stazione Comando	Trasmessa con nota
1279	Loc. Pomà - Via Pomata	12/03/2018	Prato	Pec 128185 del 12/04/18
1280	Via ai Molini Cicala	25/03/2018	Prato	Pec 128191 del 12/04/18
1281	Loc. Colletti	19/09/2018	SIM	
1282	Via Parco del Peralto	29/09/2018	Prato	Pec 337626 del 03/10/18
	Via Modugno	10/12/2018	Rivarolo	Pec 430870 del 13/12/18 Nota n. 396 del 18/05/2019

I dati così strutturati, infine, al termine del procedimento verranno pubblicati nel Geoportale del Comune di Genova, per consentire una rapida e mirata consultazione.

Genova, 24/05/2019

Il Funzionario Tecnico

geom. Maurizio Ghezzi



Il Responsabile
del Procedimento

arch. Maurizio Sinigaglia



COMUNE DI GENOVA
Direzione Urbanistica

AREE PERCORSE DAL FUOCO 2018

Elenchi e Comunicazioni della
Regione Carabinieri Forestale Liguria

Da incendio N° 1279 a incendio N° 1282

Il Funzionario Tecnico

Geom. Maurizio Ghezzani



Il Responsabile del
Procedimento
arch. Maurizio Sinigaglia

Numero assegnato	Località/Via	Data incendio	Segnalazione Stazione Comando	Trasmessa con nota
1279	Loc. Pomà - Via Pomata	12/03/2018	Prato	Pec 128185 del 12/04/18
1280	Via ai Molini Cicala	25/03/2018	Prato	Pec 128191 del 12/04/18
1281	Loc. Colletti	19/09/2018	SIM	
1282	Via Parco del Peralto	29/09/2018	Prato	Pec 337626 del 03/10/18
	Via Modugno	10/12/2018	Rivarolo	Pec 430870 del 13/12/18 Nota n. 396 del 18/05/2019

PEC 128185

12.4.2018

Allegati nel "transito"



SINISAGLIA

REGIONE CARABINIERI FORESTALE LIGURIA

Stazione di Genova Prato

UP
Gheroni

Genova 10 aprile 2018

N. 376

ALL.2

OGGETTO: Comune di Genova - Località San Desiderio, via Pomata - Incendio boschivo verificatosi in data 21/03/2018.



Al Signor Sindaco del Comune Genova
Direzione Gestione del territorio
Settore Pianificazione Urbanistica
Via di Francia, 1
16149 GENOVA

SOLO via E-MAIL

Al Sindaco Metropolitan
della Provincia di Genova
Piazzale Mazzini, 2
16122 GENOVA

E.p.c. Alla Regione Carabinieri Forestale Liguria
Gruppo Genova
Sede

Ai fini di una corretta applicazione di quanto disposto dall'art. 46 Comma 1° della Legge Regionale 22 Gennaio 1999 nr. 4, dalla Legge 29 Ottobre 1993 nr. 428 e della Legge 21 Novembre 2000 nr. 353 Art. 10 Comma 1.

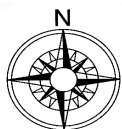
Si comunica che, nella località in oggetto indicata, si è sviluppato un incendio boschivo interessando le Particelle Catastali di cui al prospetto allegato.

Si precisa che il rilevamento della superficie percorsa dall'incendio deve intendersi come indicativa e che pertanto codesto Comune dovrà effettuare le necessarie verifiche ai fini dell'adempimento previsto dalla Legge 428/1993.

REGIONE CARABINIERI FORESTALE "LIGURIA"
Stazione di Genova Prato

IL COMANDANTE
Mar. Gabriele Carubini

Incendio boschivo località via Pomata, comune di Genova del 21/03/2018



0 20 40 60 80 m

Scala 1: 2000



Data Elaborazione 12/04/2018

MINISTERO DELLE POLITICHE AGRICOLE ALIMENTARI E FORESTALI
CORPO FORESTALE DELLO STATO
Rilievo delle aree percorse dal fuoco



Provincia GENOVA **Comune** GENOVA
Località Pomà **Data** 21/03/2018

Lista Particelle							
Codice Nazionale	Foglio	Particella	Subalterno	Allegato	Sviluppo	Particella incendiata mq	Totale particella mq
N030	8	00106		0	0	141	10998
N030	8	00107		0	0	808	5496
N030	8	00108		0	0	2580	8018
N030	8	00409		0	0	1935	6030

La cartografia catastale di sfondo, messa a disposizione dall'Agenzia del Territorio, nelle zone non interessate da controlli agricoli comunitari può non essere aggiornata alla attualità oppure non essere digitalizzata (presenza dei soli centroidi particella) pertanto in taluni casi l'elenco delle particelle deve essere considerato indicativo e non esaustivo. Si invita quindi l'utente a visualizzare l'incendio su cartografia catastale per verificare in modo puntuale le particelle interessate e ricomprese nel perimetro. Per quanto riguarda i dati delle superfici indicati, sono stati desunti mediante rilievi (scala 1:2.000-1:5.000) effettuati con strumentazione speditiva a precisione metrica per finalità interne al servizio d'istituto e suscettibili di errori sia strumentali sia di carattere tecnico e pertanto, al fine della redazione del Catasto Incendi, tali superfici devono essere ricontrollate e verificate

PEC 128191

12.4.2018



Allegati -> "TRANSITO"

SINIGASCA

CP

REGIONE CARABINIERI FORESTALE LIGURIA

Stazione di Genova Prato

Ciberroni

Genova 10 aprile 2018

N. 377

ALL.1

OGGETTO: Comune di Genova - Località via ai Molini di Cicala - Incendio boschivo verificatosi in data 25/03/2018.



SOLO via E-MAIL

Al Signor Sindaco del Comune Genova
Direzione Gestione del territorio
Settore Pianificazione Urbanistica
Via di Francia, 1
16149 GENOVA

Al Sindaco Metropolitan
della Provincia di Genova
Piazzale Mazzini, 2
16122 GENOVA

E.p.c. Alla Regione Carabinieri Forestale Liguria
Gruppo Genova
Sede

Ai fini di una corretta applicazione di quanto disposto dall'art. 46 Comma 1° della Legge Regionale 22 Gennaio 1999 nr. 4, dalla Legge 29 Ottobre 1993 nr. 428 e della Legge 21 Novembre 2000 nr. 353 Art. 10 Comma 1.


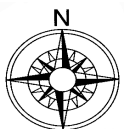
Si comunica che, nella località in oggetto indicata, si è sviluppato un incendio boschivo interessando le Particelle Catastali indicate nella mappa allegata.

Si precisa che il rilevamento della superficie percorsa dall'incendio deve intendersi come indicativa e che pertanto codesto Comune dovrà effettuare le necessarie verifiche ai fini dell'adempimento previsto dalla Legge 428/1993.

REGIONE CARABINIERI FORESTALE "LIGURIA"

IL COMANDANTE
Mar. Gabriele Carubini

Incendio boschivo loc. via ai Molini di Cicala del Comune di Genova del 25.03.2018



Scala 1: 1000

Area bruciata Sez A, Fg 2, Part 198 (661 mq)



Data Elaborazione 12/04/2018

MINISTERO DELLE POLITICHE AGRICOLE ALIMENTARI E FORESTALI
CORPO FORESTALE DELLO STATO
Rilievo delle aree percorse dal fuoco



Provincia GENOVA **Comune** GENOVA
Località Via ai Molini di Cic. **Data** 25/03/2018

Lista Particelle							
Codice Nazionale	Foglio	Particella	Subalterno	Allegato	Sviluppo	Particella incendiata mq	Totale particella mq
N025	2	00198		0	0	627	3518
N025	2	00318		0	0	0	5505

La cartografia catastale di sfondo, messa a disposizione dall'Agenzia del Territorio, nelle zone non interessate da controlli agricoli comunitari può non essere aggiornata alla attualità oppure non essere digitalizzata (presenza dei soli centroidi particella) pertanto in taluni casi l'elenco delle particelle deve essere considerato indicativo e non esaustivo. Si invita quindi l'utente a visualizzare l'incendio su cartografia catastale per verificare in modo puntuale le particelle interessate e ricomprese nel perimetro. Per quanto riguarda i dati delle superfici indicati, sono stati desunti mediante rilievi (scala 1:2.000-1:5.000) effettuati con strumentazione speditiva a precisione metrica per finalità interne al servizio d'istituto e suscettibili di errori sia strumentali sia di carattere tecnico e pertanto, al fine della redazione del Catasto Incendi, tali superfici devono essere ricontrollate e verificate

N. Incendio 1281 del 19/09/2018 - acquisito dal Sistema Informativo della Montagna (SIM)
Località Colletti

rappresentazione su ortofotocarta





PEC 337626
3.10.18

REGIONE CARABINIERI FORESTALE LIGURIA

Stazione di Genova Prato

SINICASUA

Genova 1 ottobre 2018

N. 1031

ALL.2

OGGETTO: Comune di Genova - Località Via Parco del Peralto - Incendio boschivo verificatosi in data 29/09/2018.

Gen. Gherroni

P. 10. 2018

Al Signor Sindaco del Comune Genova
Direzione Gestione del territorio
Settore Pianificazione Urbanistica
Via di Francia, 1
16149 GENOVA



E.p.c. Alla

Regione Carabinieri Forestale Liguria
Gruppo Genova
Sede

SOLO via E-MAIL

Ai fini di una corretta applicazione di quanto disposto dall'art. 46 Comma 1° della Legge Regionale 22 Gennaio 1999 nr. 4, dalla Legge 29 Ottobre 1993 nr. 428 e della Legge 21 Novembre 2000 nr. 353 Art. 10 Comma 1.

Si comunica che, nella località in oggetto indicata, si è sviluppato un incendio boschivo interessando parzialmente la Particella Catastale n.7 del foglio n.7 della sezione A del NCT di Genova di proprietà di codesto Comune di Genova.

Si precisa che il rilevamento della superficie percorsa dall'incendio deve intendersi come indicativa e che pertanto codesto Comune dovrà effettuare le necessarie verifiche ai fini dell'adempimento previsto dalla Legge 428/1993.

REGIONE CARABINIERI FORESTALE LIGURIA
Stazione di Genova Prato

IL COMANDANTE

Mar. Ord. Gabriele Carubini

FASCICOLO FOTOGRAFICO
INCENDIO BOSCHIVO
in comune di Genova – Via Parco del Peralto del 29/09/2018

Rappresentazione grafica dell'area incendiata.

In foto è mostrato in rosso l'area interessata dall'incendio. E' visibile nell'immagine la viabilità comunale di Via al Parco del Peralto, il sottostante parco giochi comunale per bambini inserito nella particella catastale n.7 del foglio 7 della sezione A del comune di Genova.



PEC 430870

13.12.18



REGIONE CARABINIERI FORESTALE LIGURIA

Stazione di Genova Rivarolo

Prot. N. 694

Genova, 13 Dicembre 2018

OGGETTO: Comunicazione Comune di Genova Via Modugno.
Incendio verificatosi in data 10 Dicembre 2018.
COMUNICAZIONE.

SINISAGUA
CP
Gheroni
19/12/2018
A



Al Sig. Sindaco metropolitano
di Genova
Piazzale Mazzini n°2
16122 GENOVA

Al Sig. Sindaco della Città Metropolitana di Genova
Direzione Gestione del Territorio
Settore Pianificazione Urbanistica
Via di Francia, 1
16149 GENOVA

e p.c. Regione Carabinieri
Forestale Liguria
Viale Brigate Partigiane n°2
16129 GENOVA

Si comunica, ai fini della corretta applicazione dei disposti dell'art.10 della Legge 21/11/2000, n.353 e dell'art.46 della L.R. 22/01/1999, n.4, che il giorno 10 Dicembre c.a. nella località in oggetto si è sviluppato un incendio che ha interessato un terreno arbustivo.

La superficie interessata dall'incendio, è censita, da cartografia in possesso, al Foglio nr.41. - mappale nn. 388 in parte del N.C.T. del Comune di Genova.

Si evidenzia al riguardo, visto il rilievo con "G.P.S." e successiva elaborazione, che l'indicazione in ordine alla perimetrazione dell'incendio boschivo in esame riportata sulla predetta "ortofoto", così come la superficie interessata stimata complessivamente in Ha 0.0045, è da ritenersi indicativa ed approssimativa.

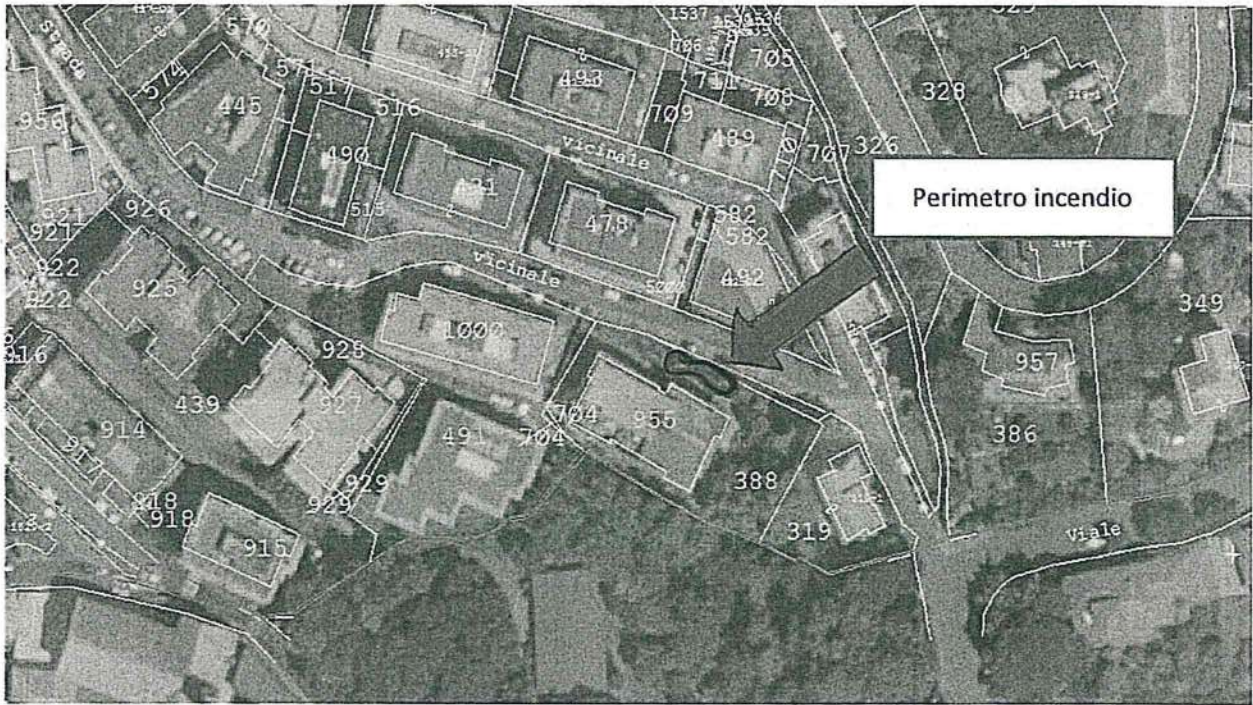
La Comunicazione di reato conseguente è stata redatta dal distaccamento dei VVF di Genova Maltedò intervenuta sul posto alle ore 01.00 circa del 10/12/2018.

Si allega foto aerea con perimetro dell'incendio.

IL COMANDANTE LA STAZIONE
Mar. MOLLICA Giuliano



INCENDIO BOSCHIVO AVVENUTO IN DATA 10 DICEMBRE 2018 IN COMUNE DI GENOVA, LOC. PEGLI, Via Modugno



La superficie interessata dall'incendio, è censita, da cartografia in possesso, al:

Foglio nr. 41 – mappale nn. 388 in parte del N.C.T. del Comune di Genova





REGIONE CARABINIERI FORESTALE LIGURIA

Stazione di Genova Rivarolo

Prot. N. 396

Genova, 18 Maggio 2019

OGGETTO: Incendio Comune di Genova Via Modugno del 10/12/2018.
Riscontro lett. prot. 115961 del 29/03/2019
COMUNICAZIONE.

Al Sig. Sindaco del Comune di Genova
Direzione Gestione del Territorio
Settore Pianificazione Urbanistica
Via di Francia, 1
16149 GENOVA

e p.c. Regione Carabinieri
Forestale Liguria
Viale Brigate Partigiane n°2
16129 GENOVA

In riscontro alla Vs. nota prot. 29/03/2019 si chiarisce quanto di seguito.

Erroneamente nella comunicazione del 13 Dicembre 2018 prot. 694 si era qualificato l'evento incendiario del 10/12/2018 quale incendio boschivo tuttavia, come ampiamente descritto nella vs. nota, lo stesso risulta essere NON boschivo.

Quanto all'inserimento dell'incendio nel Sistema Informativo della Montagna (SIM), lo stesso è stato inserito tra gli **incendi NON boschivi** in data 10/12/2019 (Cod. Fascicolo 7544/2018/3), con l'erronea indicazione della località (Loc. Pegli).

IL COMANDANTE LA STAZIONE
Mar. Ord. MOLICA Giuliano



sim [Area Riservata]
Sistema Informativo della Montagna

Utente: GIULIANO HOLICA


Incendi boschivi

ti trovi: Incendi boschivi > Ricerca Fascicoli: Lisa fascoli

Regione **LIGURIA**
Provincia **GENOVA**
Classe di fascicolo **Evento**
Categoria **FEINB - Incendio Non Boschivo**
Periodo **01/05/2018 - 08/05/2019**
Fascicoli **Trovati 1**

Codice fascicolo | **Segnalazione** | **Provinciale** | **Comune** | **Località** | **Data fascicolo** | **Classe di fascicolo** | **Categoria** | **Stato** | **Operazioni**

7544/2018/3	GENOVA	GENOVA	PEGLI	10/12/2018	Evento	FEINB - Incendio Non Boschivo	Publicato	
-------------	--------	--------	-------	------------	--------	-------------------------------	-----------	--





sim [Area Riservata]
 Sistema Informativo della Montagna

Utente: **GIULIANO MOLLICA**



Fascicolo evento - FEIMB - Incendio Non Boschivo

Incendi boschivi

>> Logout

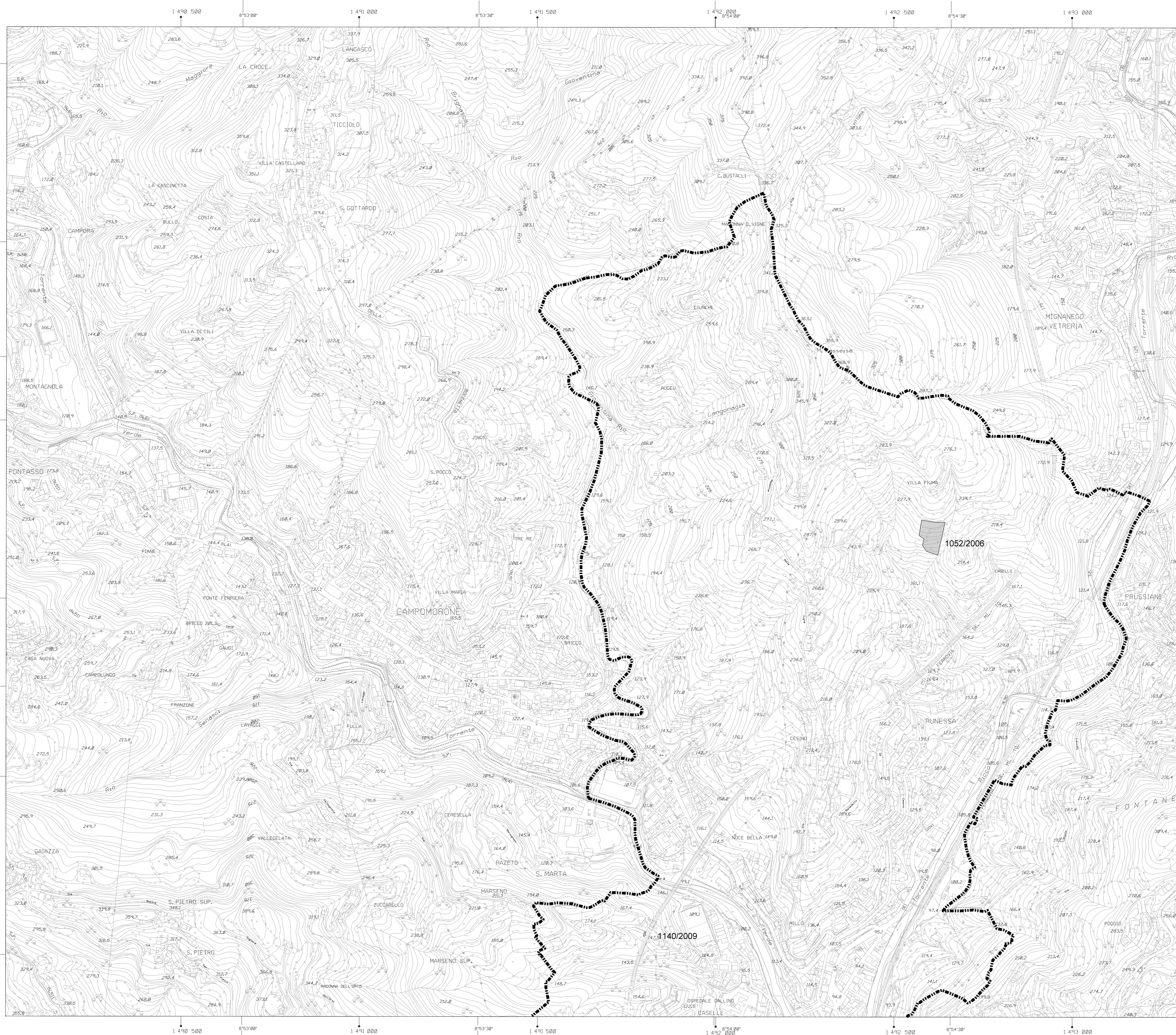
ti trovi: Incendi boschivi > Ricerca Fascicolo > Lista Fascicoli > Dettaglio fascicolo

- Dati di base
- Dati categoria
- Territoriali
- Documentazione

Ufficio competente: **CFS - Com. Staz. di Pontedecimo**

Localizzazione

Regione LIIGURIA Comune GENOVA	Provincia GENOVA Località PEGLI
Toponimo IGH 1:25000 Data evento 10/12/2018 Stato Fascicolo Publicato	Comando Stazione CFS CFS - Com. Staz. di Pontedecimo Ora evento 00:05 Data e ora Presunta



LEGENDA

n°/anno N° scheda incendio/anni dal 2004 al 2017

n°/anno N° scheda incendio anno 2018

Area percorsa dal fuoco anni dal 2004 al 2017

Area percorsa dal fuoco 2018



COMUNE DI GENOVA

CARTOGRAFIA RELATIVA ALLE AREE PERCORSE DAL FUOCO

						1							
2	3	4	5	6	7	8	9	10	11				
12	13	14	15	16	17	18	19	20	21				
22	23	24	25	26	27	28	29	30	31				
32	33	34	35	36	37	38	39	40	41	42			
										43	44	45	46

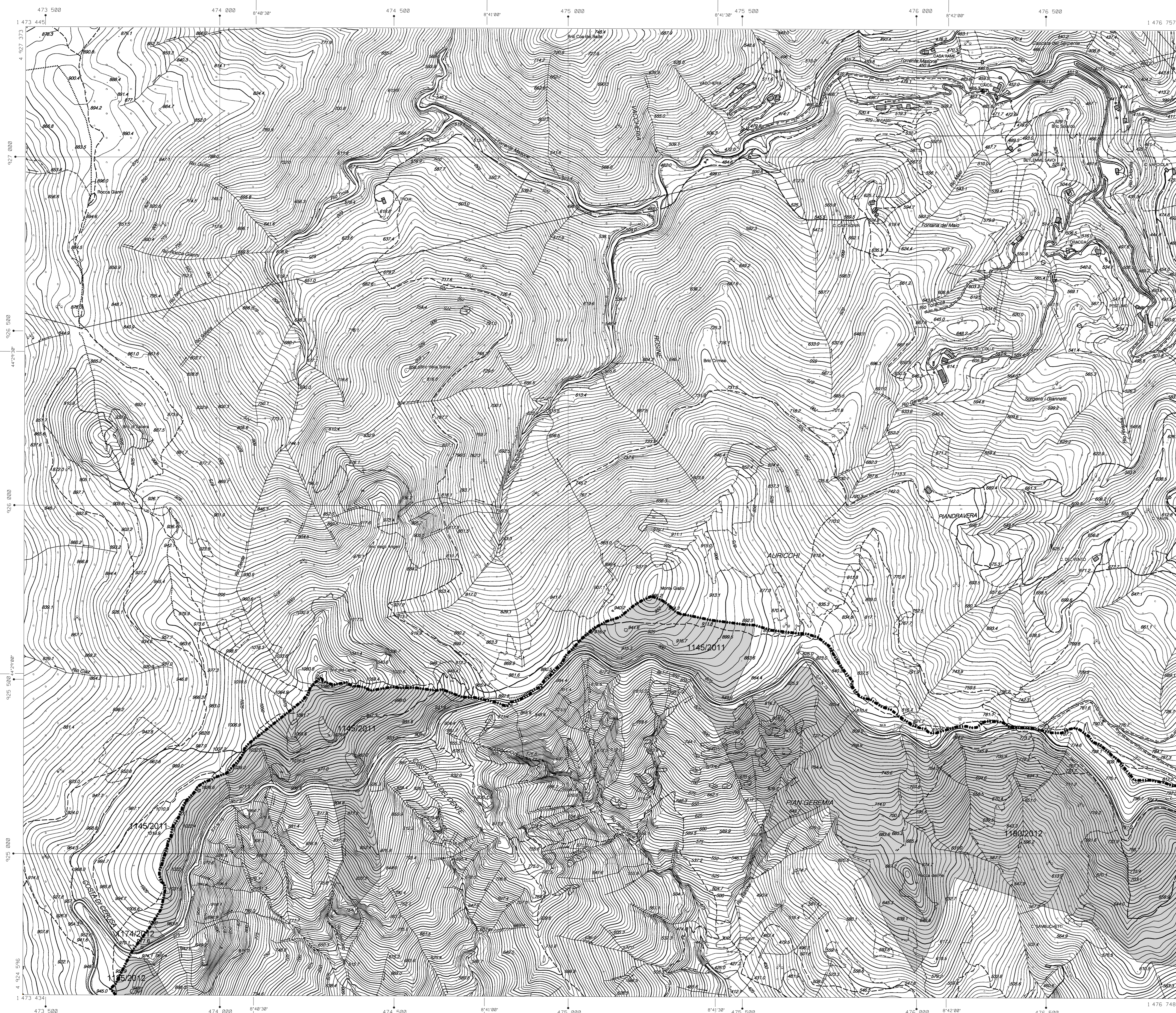
scala 1:5.000

AGGIORNAMENTO AL 2018

AREE PERCORSE DAL FUOCO

Elaborazione e informatizzazione: Direzione Urbanistica

Rilievo base: Elaborazione del Settore Urban Lab della Carta Tecnica in scala 1:5.000 prodotta dalla Regione Liguria (Aut.n. 5 del 18.01.2010)



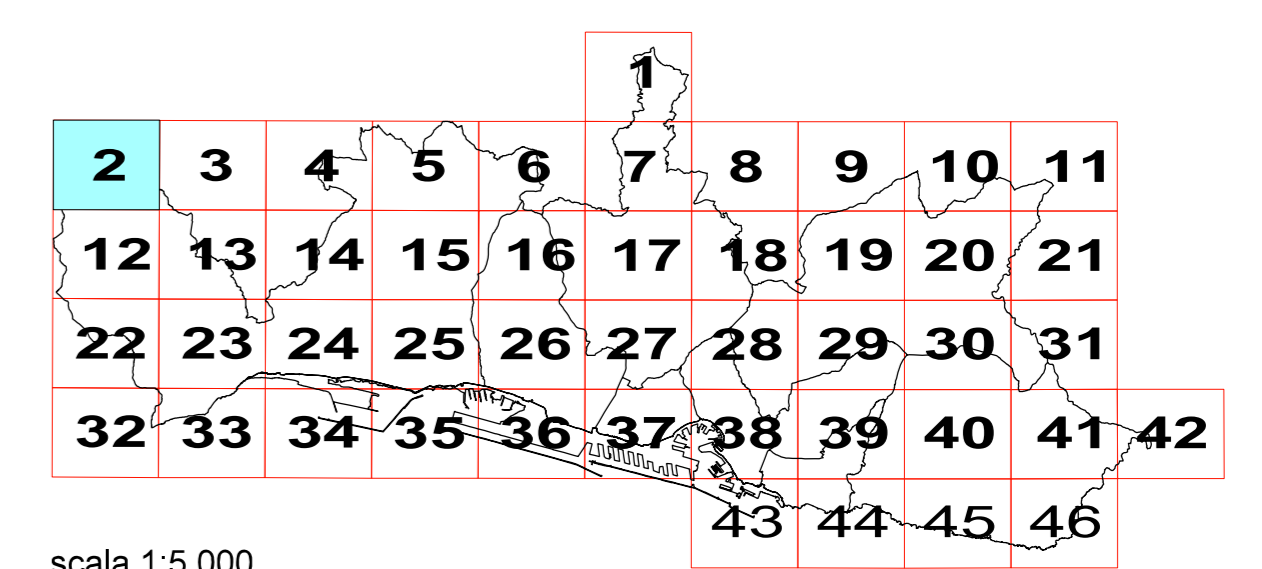
LEGENDA

- n°/anno N° scheda incendio/anni dal 2004 al 2017
- n°/anno N° scheda incendio anno 2018
- Area percorsa dal fuoco anni dal 2004 al 2017
- Area percorsa dal fuoco 2018



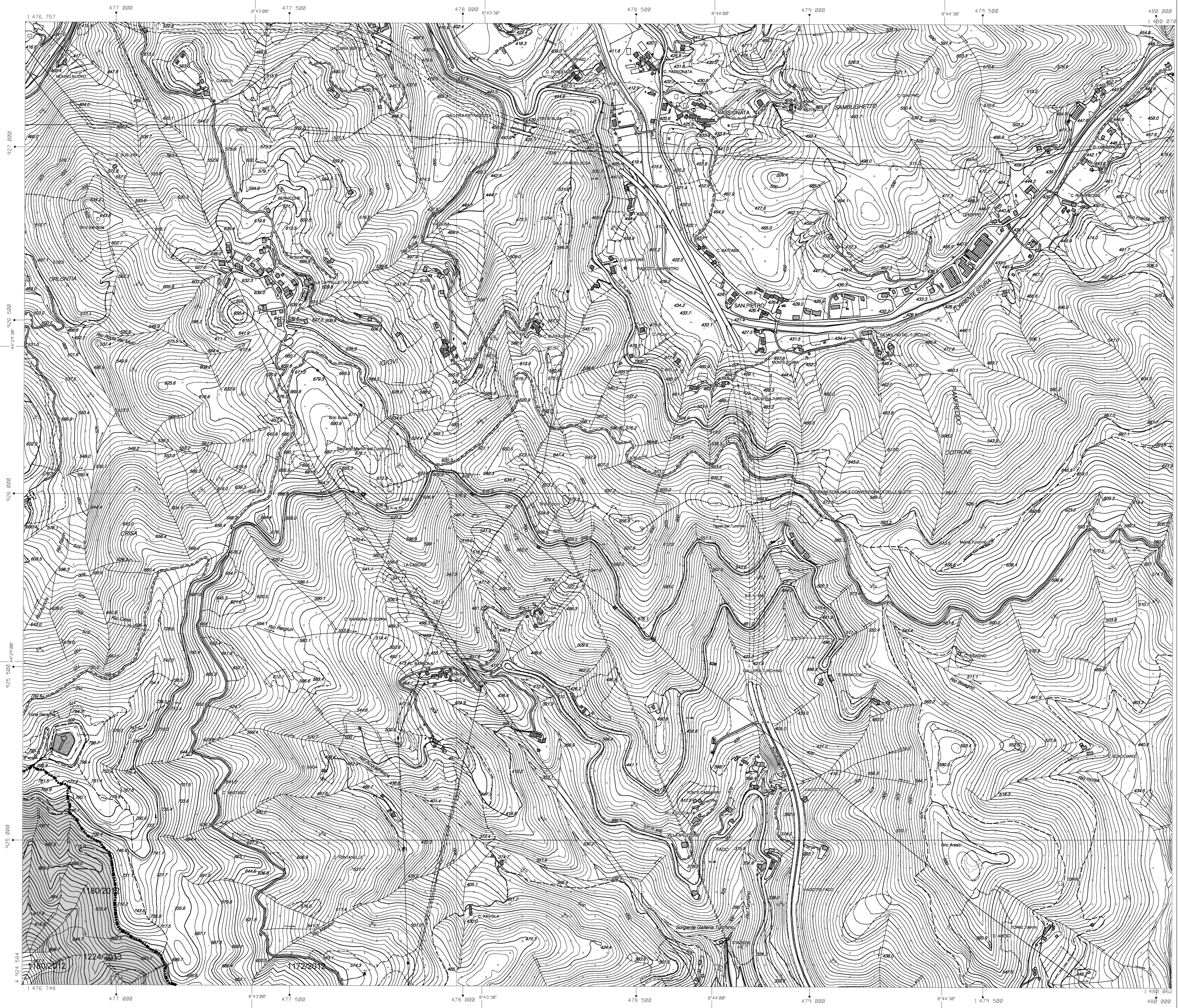
COMUNE DI GENOVA

CARTOGRAFIA RELATIVA ALLE AREE PERCORSE DAL FUOCO



scala 1:5.000

AGGIORNAMENTO AL 2018



LEGENDA

n°/anno N° scheda incendio/anni dal 2004 al 2017

n°/anno N° scheda incendio anno 2018

Area percorsa dal fuoco anni dal 2004 al 2017

Area percorsa dal fuoco 2018

COMUNE DI GENOVA

CARTOGRAFIA RELATIVA ALLE AREE PERCORSE DAL FUOCO

						1					
2	3	4	5	6	7	8	9	10	11		
12	13	14	15	16	17	18	19	20	21		
22	23	24	25	26	27	28	29	30	31		
32	33	34	35	36	37	38	39	40	41	42	
											43 44 45 46

scala 1:5.000

AGGIORNAMENTO AL 2018

AREE PERCORSE DAL FUOCO
 Elaborazione e informatizzazione: Direzione Urbanistica
 Rilievo base: Elaborazione del Settore Urban Lab della Carta Tecnica in scala 1:5.000 prodotta dalla Regione Liguria (Aut.n. 5 del 18.01.2010)



LEGENDA

n°/anno N° scheda incendio/anni dal 2004 al 2017

n°/anno N° scheda incendio anno 2018

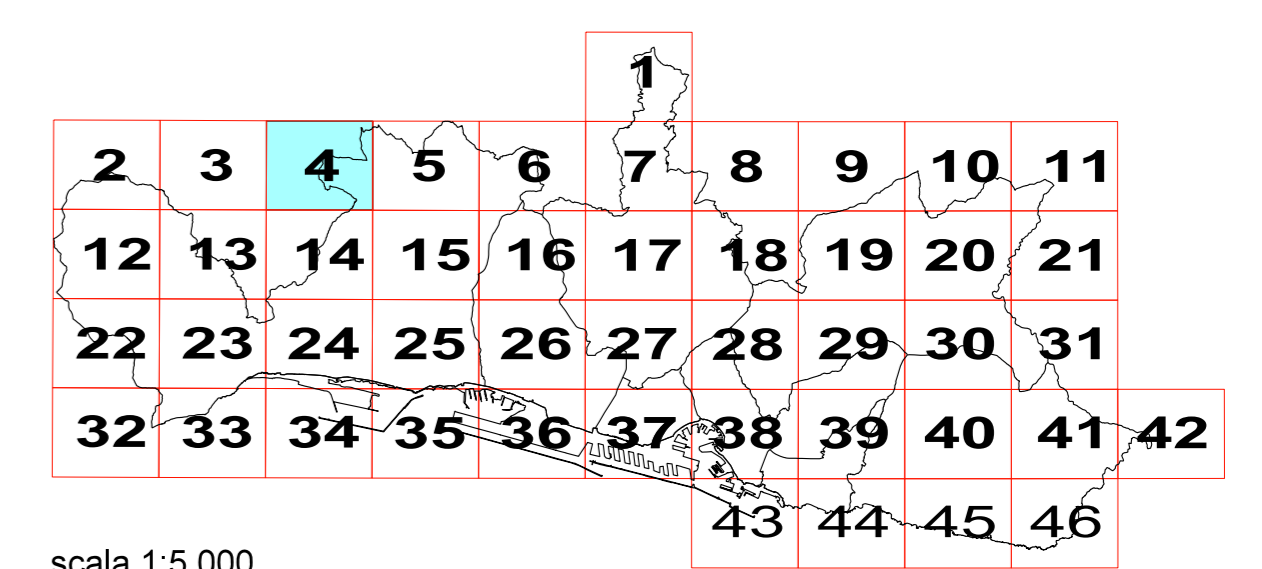
Area percorsa dal fuoco anni dal 2004 al 2017

Area percorsa dal fuoco 2018



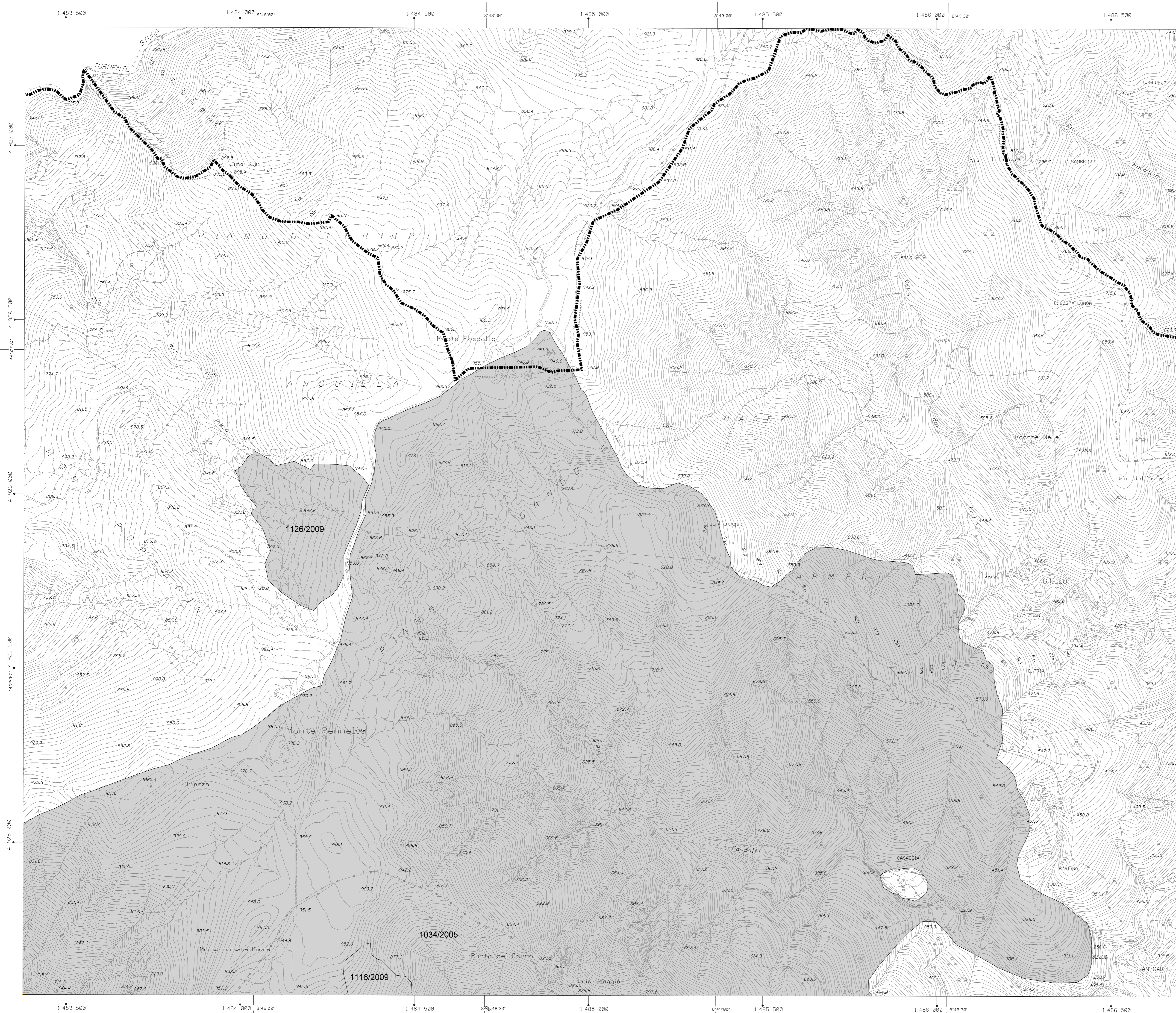
COMUNE DI GENOVA

CARTOGRAFIA RELATIVA ALLE AREE PERCORSE DAL FUOCO



scala 1:5.000

AGGIORNAMENTO AL 2018



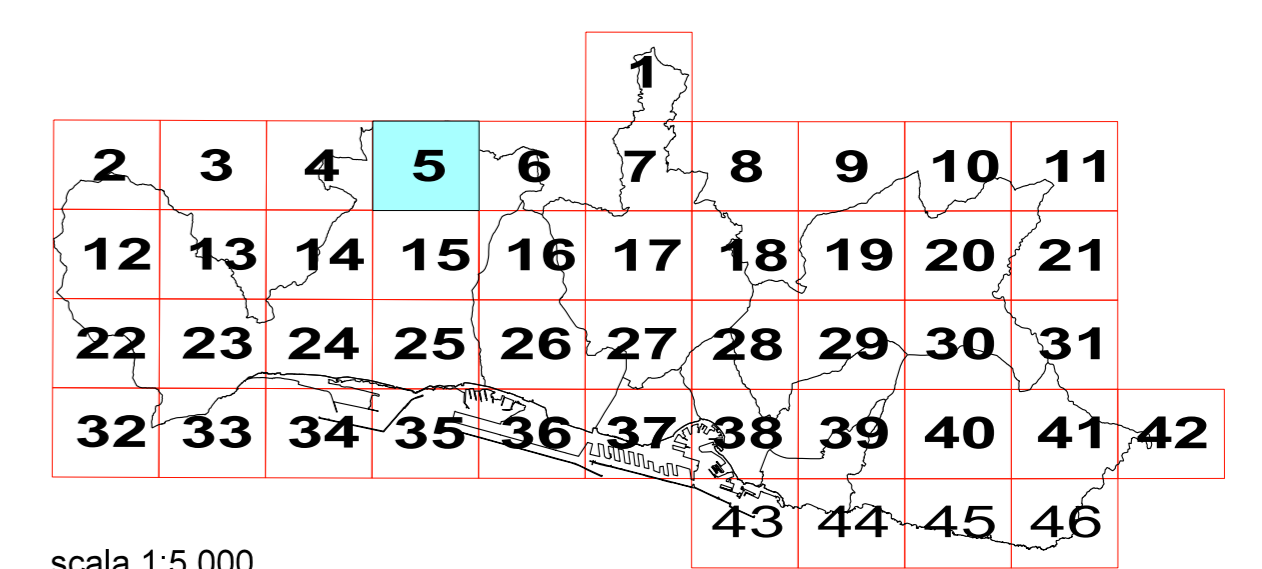
LEGENDA

- n°/anno N° scheda incendio/anni dal 2004 al 2017
- n°/anno N° scheda incendio anno 2018
- Area percorsa dal fuoco anni dal 2004 al 2017
- Area percorsa dal fuoco 2018



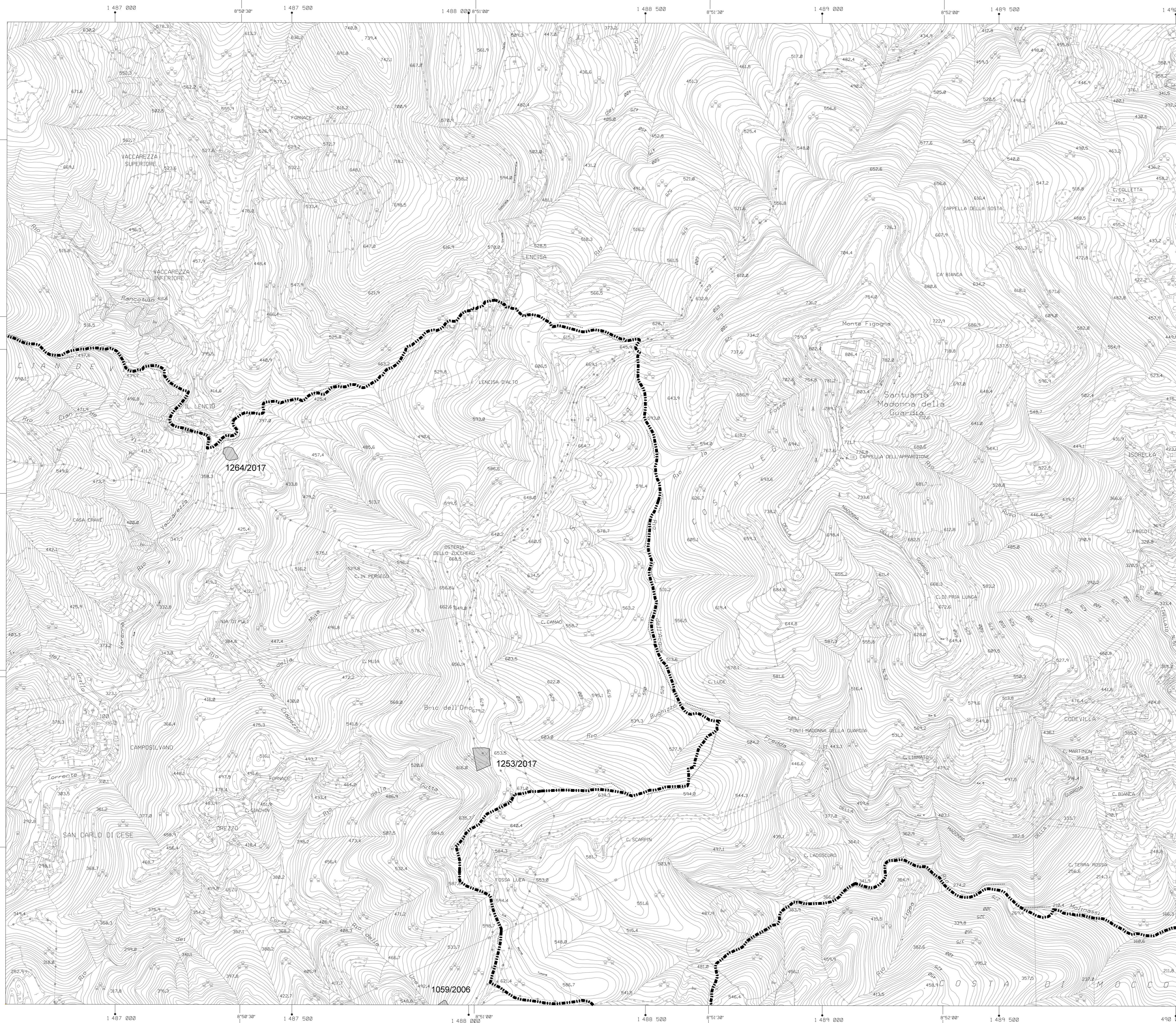
COMUNE DI GENOVA

CARTOGRAFIA RELATIVA ALLE AREE PERCORSE DAL FUOCO



scala 1:5.000

AGGIORNAMENTO AL 2018



LEGENDA

n°/anno N° scheda incendio/anni dal 2004 al 2017

n°/anno N° scheda incendio anno 2018

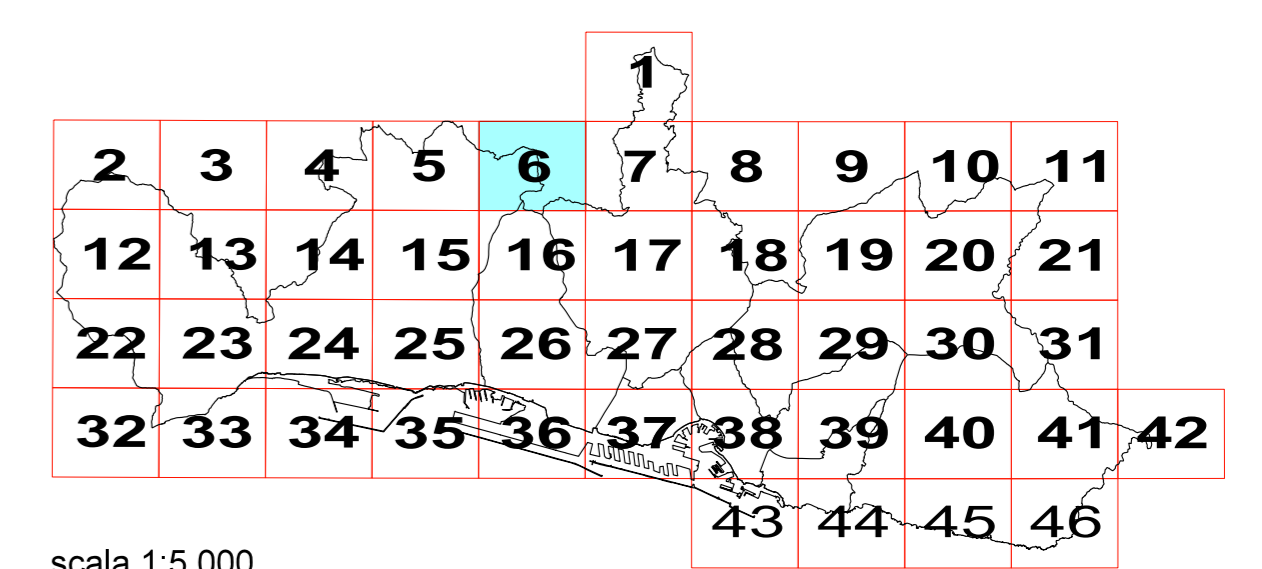
Area percorsa dal fuoco anni dal 2004 al 2017

Area percorsa dal fuoco 2018



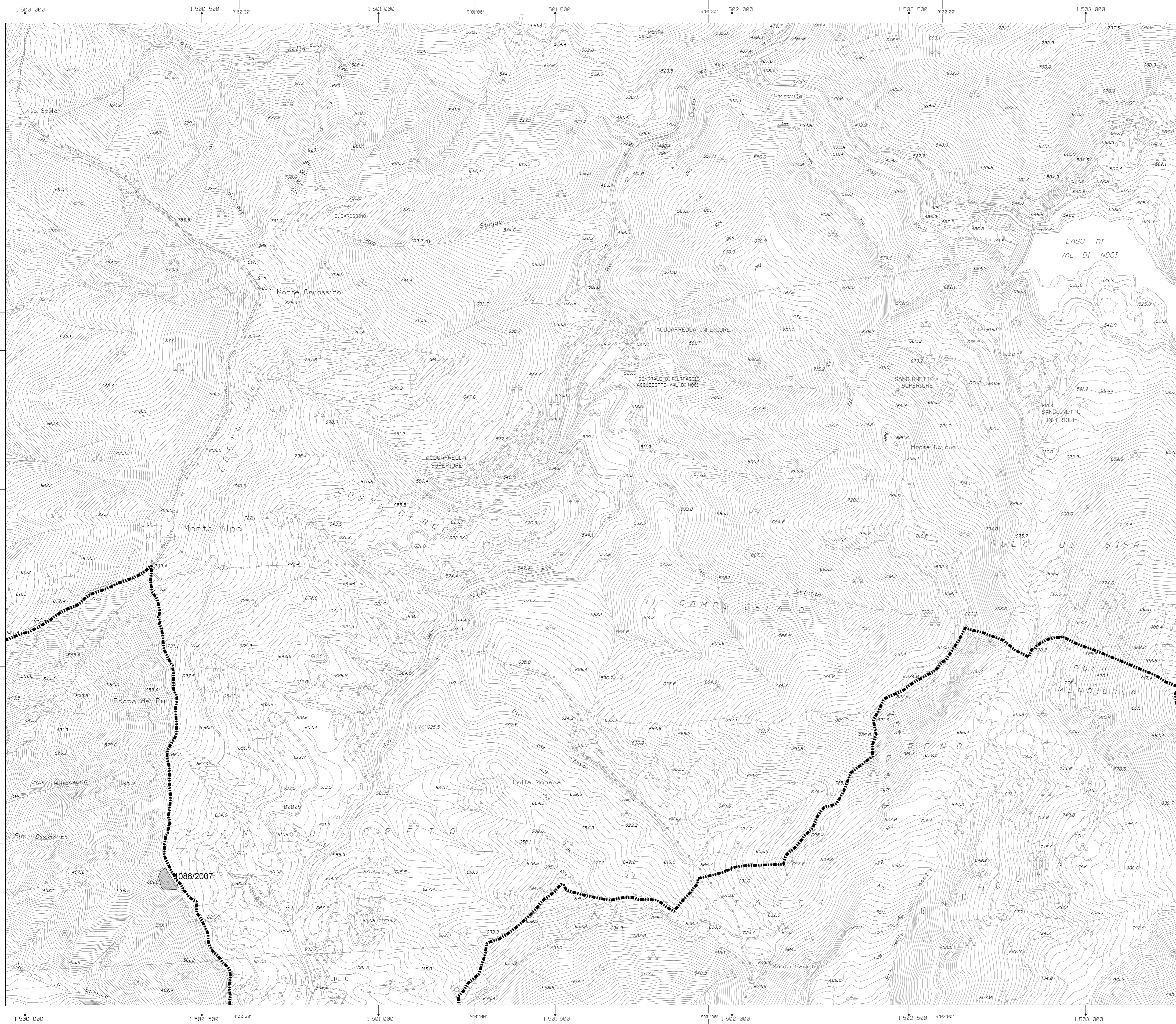
COMUNE DI GENOVA

CARTOGRAFIA RELATIVA ALLE AREE PERCORSE DAL FUOCO



scala 1:5.000

AGGIORNAMENTO AL 2018



LEGENDA

n°/anno N° scheda incendio/anni dal 2004 al 2017

n°/anno N° scheda incendio anno 2018

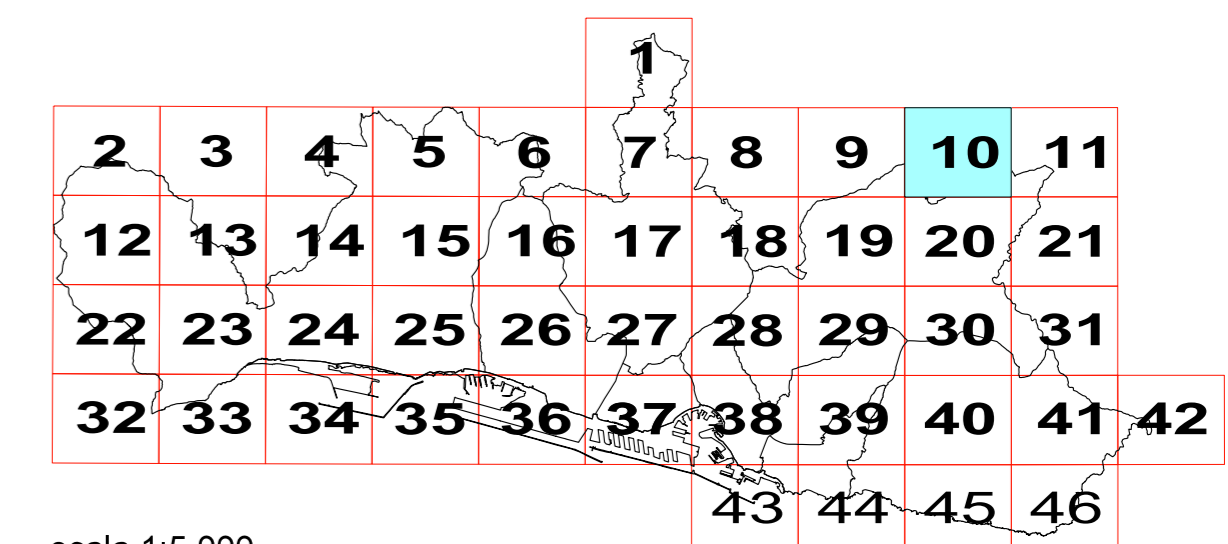
Area percorsa dal fuoco anni dal 2004 al 2017

Area percorsa dal fuoco 2018



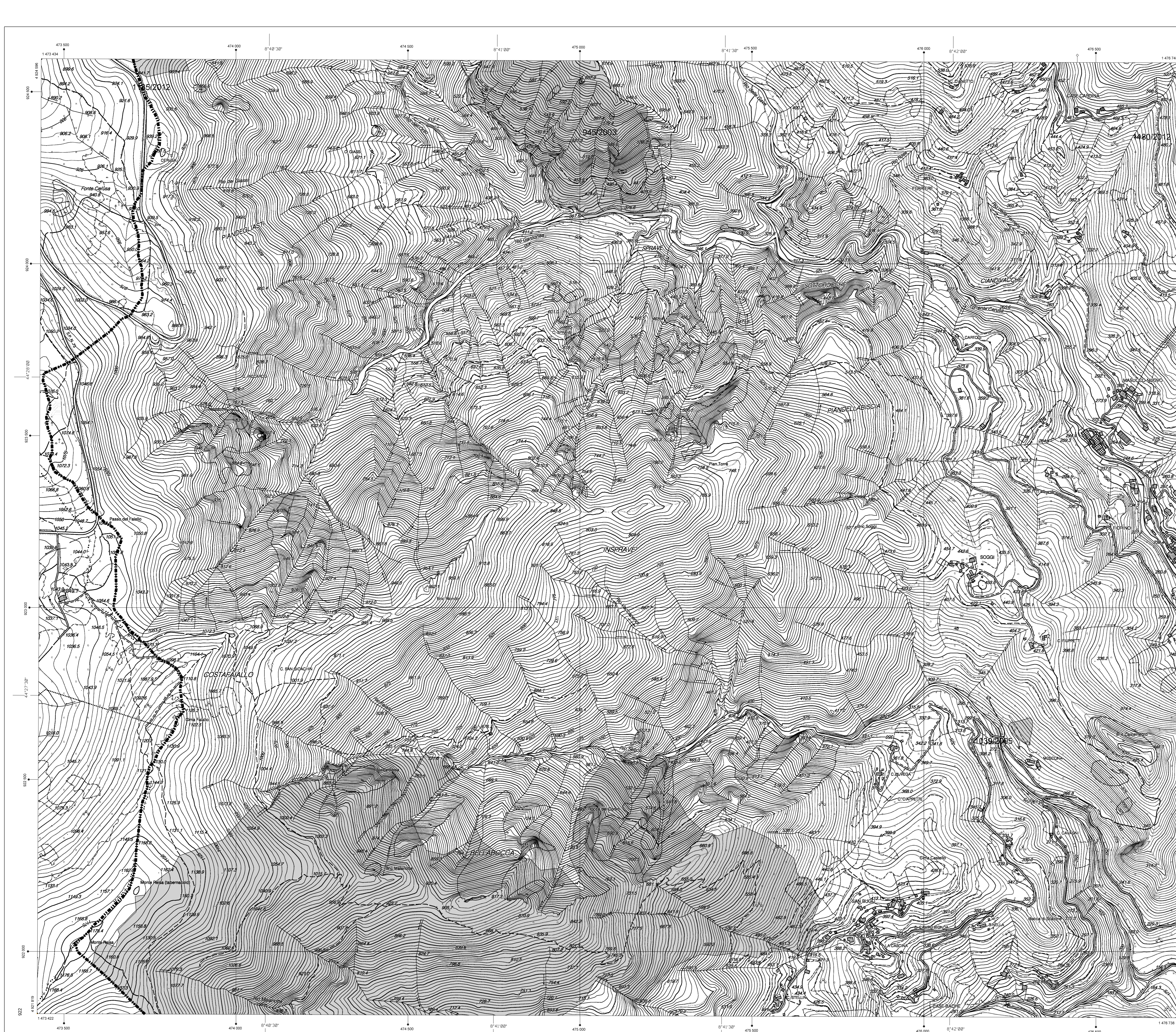
COMUNE DI GENOVA

CARTOGRAFIA RELATIVA ALLE AREE PERCORSE DAL FUOCO



scala 1:5.000

AGGIORNAMENTO AL 2018



LEGENDA

n°/anno N° scheda incendio/anni dal 2004 al 2017

n°/anno N° scheda incendio anno 2018

Area percorsa dal fuoco anni dal 2004 al 2017

Area percorsa dal fuoco 2018



COMUNE DI GENOVA

CARTOGRAFIA RELATIVA ALLE AREE PERCORSE DAL FUOCO

						1								
2	3	4	5	6	7	8	9	10	11					
12	13	14	15	16	17	18	19	20	21					
22	23	24	25	26	27	28	29	30	31					
32	33	34	35	36	37	38	39	40	41	42				
											43	44	45	46

scala 1:5.000

AGGIORNAMENTO AL 2018



LEGENDA

n°/anno N° scheda incendio/anni dal 2004 al 2017

n°/anno N° scheda incendio anno 2018

Area percorsa dal fuoco anni dal 2004 al 2017

Area percorsa dal fuoco 2018



COMUNE DI GENOVA

CARTOGRAFIA RELATIVA ALLE AREE PERCORSE DAL FUOCO

						1							
2	3	4	5	6	7	8	9	10	11				
12	13	14	15	16	17	18	19	20	21				
22	23	24	25	26	27	28	29	30	31				
32	33	34	35	36	37	38	39	40	41	42			
										43	44	45	46

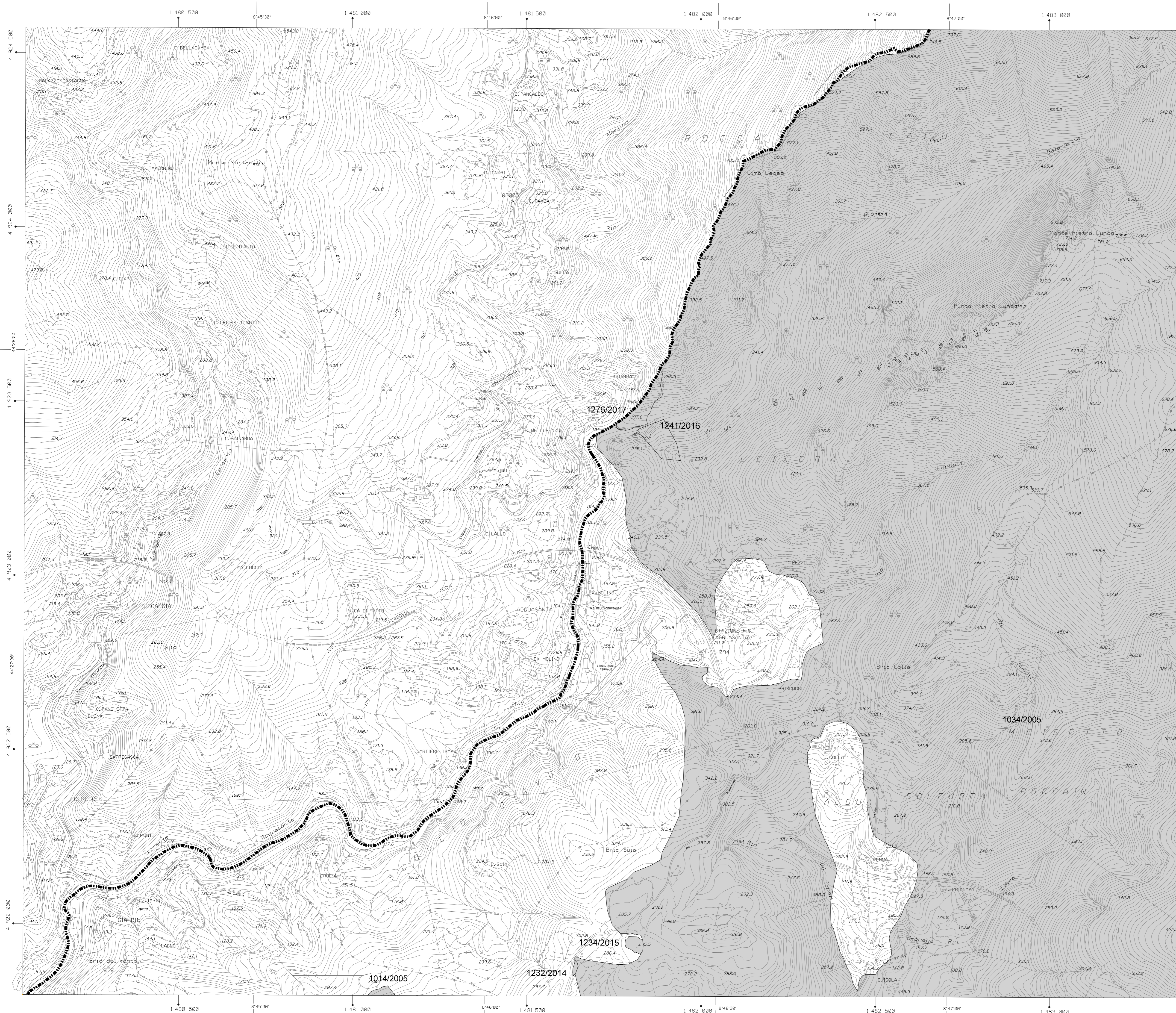
scala 1:5.000

AGGIORNAMENTO AL 2018

AREE PERCORSE DAL FUOCO

Elaborazione e informatizzazione: Direzione Urbanistica

Rilievo base: Elaborazione del Settore Urban Lab della Carta Tecnica in scala 1:5.000 prodotta dalla Regione Liguria (Aut.n. 5 del 18.01.2010)



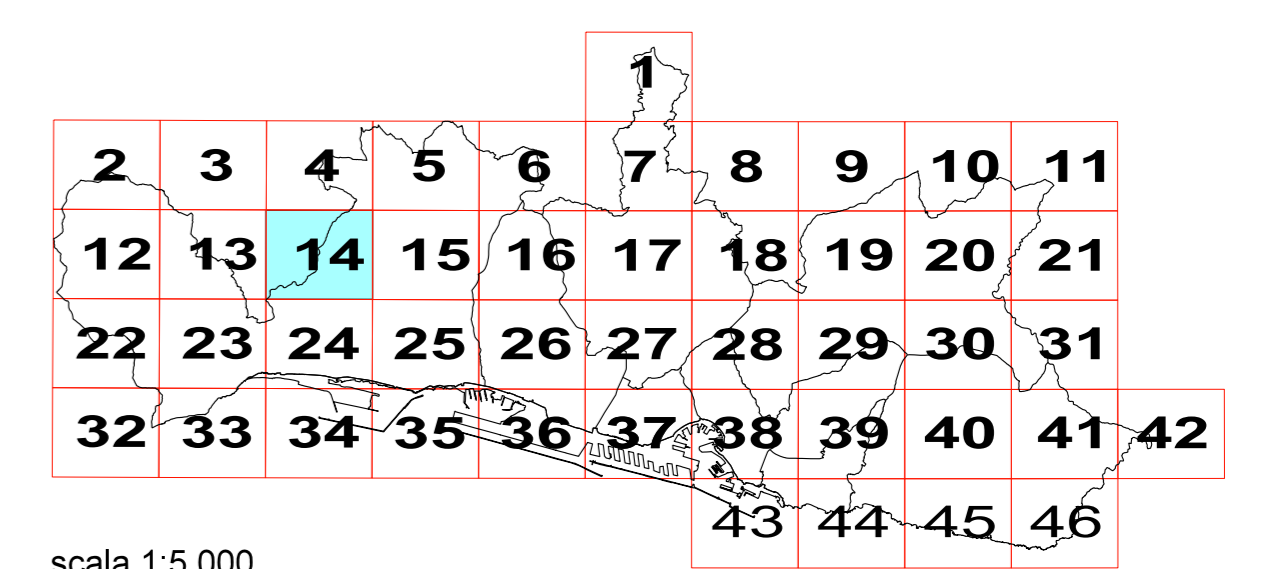
LEGENDA

- n°/anno N° scheda incendio/anni dal 2004 al 2017
- n°/anno N° scheda incendio anno 2018
- Area percorsa dal fuoco anni dal 2004 al 2017
- Area percorsa dal fuoco 2018



COMUNE DI GENOVA

CARTOGRAFIA RELATIVA ALLE AREE PERCORSE DAL FUOCO



scala 1:5.000

AGGIORNAMENTO AL 2018



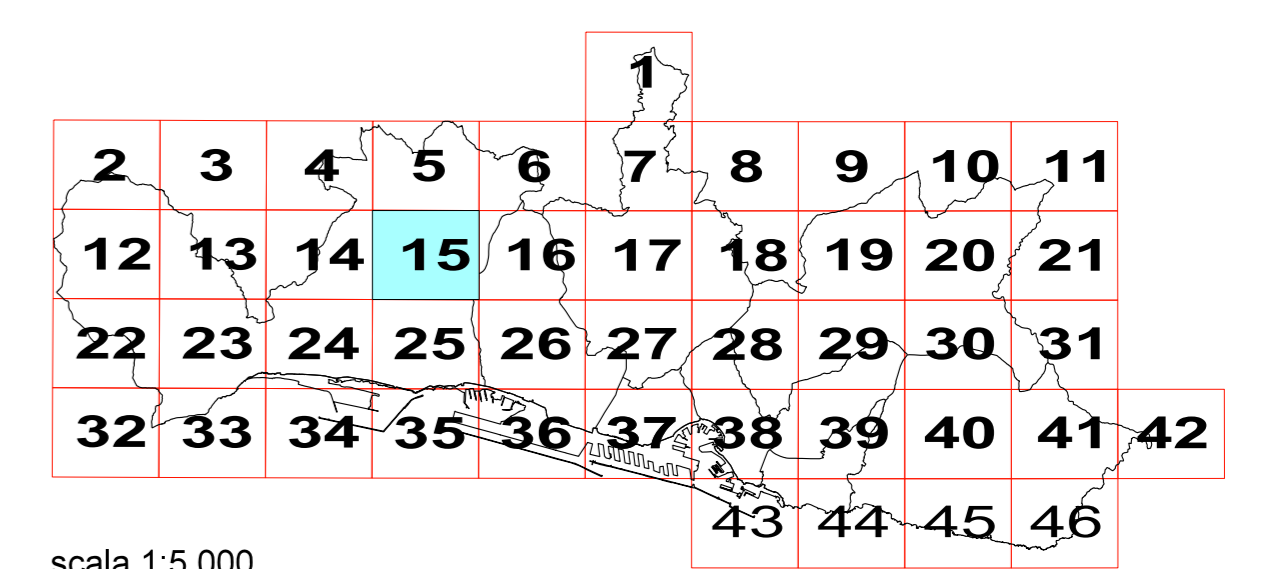
LEGENDA

- n°/anno N° scheda incendio/anni dal 2004 al 2017
- n°/anno N° scheda incendio anno 2018
- Area percorsa dal fuoco anni dal 2004 al 2017
- Area percorsa dal fuoco 2018



COMUNE DI GENOVA

CARTOGRAFIA RELATIVA ALLE AREE PERCORSE DAL FUOCO



scala 1:5.000

AGGIORNAMENTO AL 2018



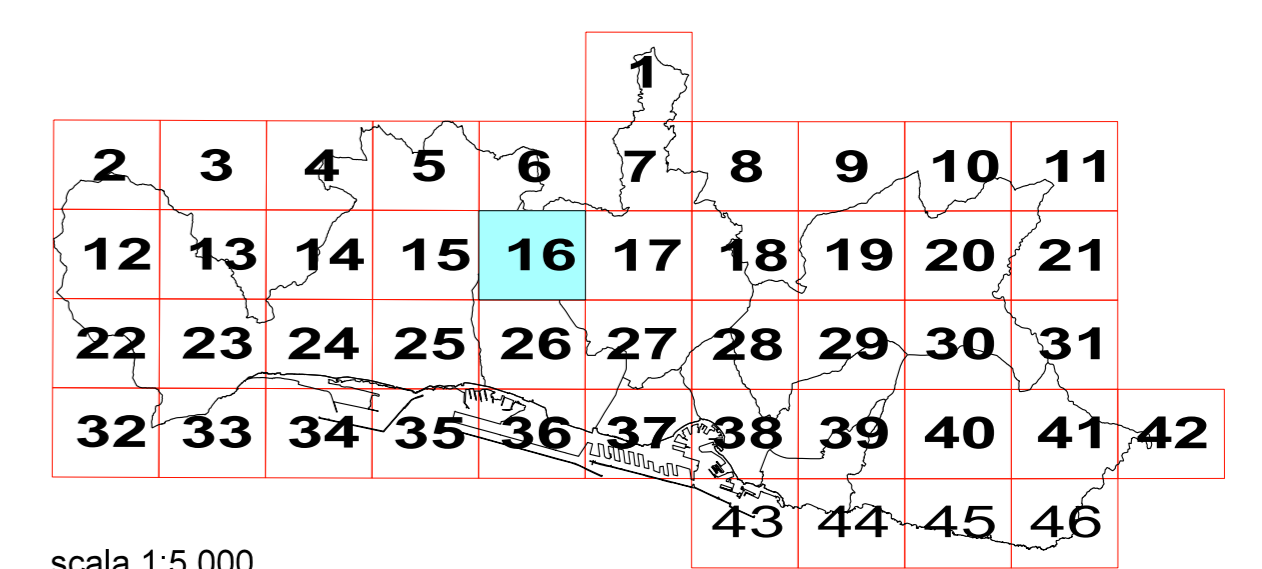
LEGENDA

- n°/anno N° scheda incendio/anni dal 2004 al 2017
- n°/anno N° scheda incendio anno 2018
- Area percorsa dal fuoco anni dal 2004 al 2017
- Area percorsa dal fuoco 2018



COMUNE DI GENOVA

CARTOGRAFIA RELATIVA ALLE AREE PERCORSE DAL FUOCO



scala 1:5.000

AGGIORNAMENTO AL 2018



LEGENDA

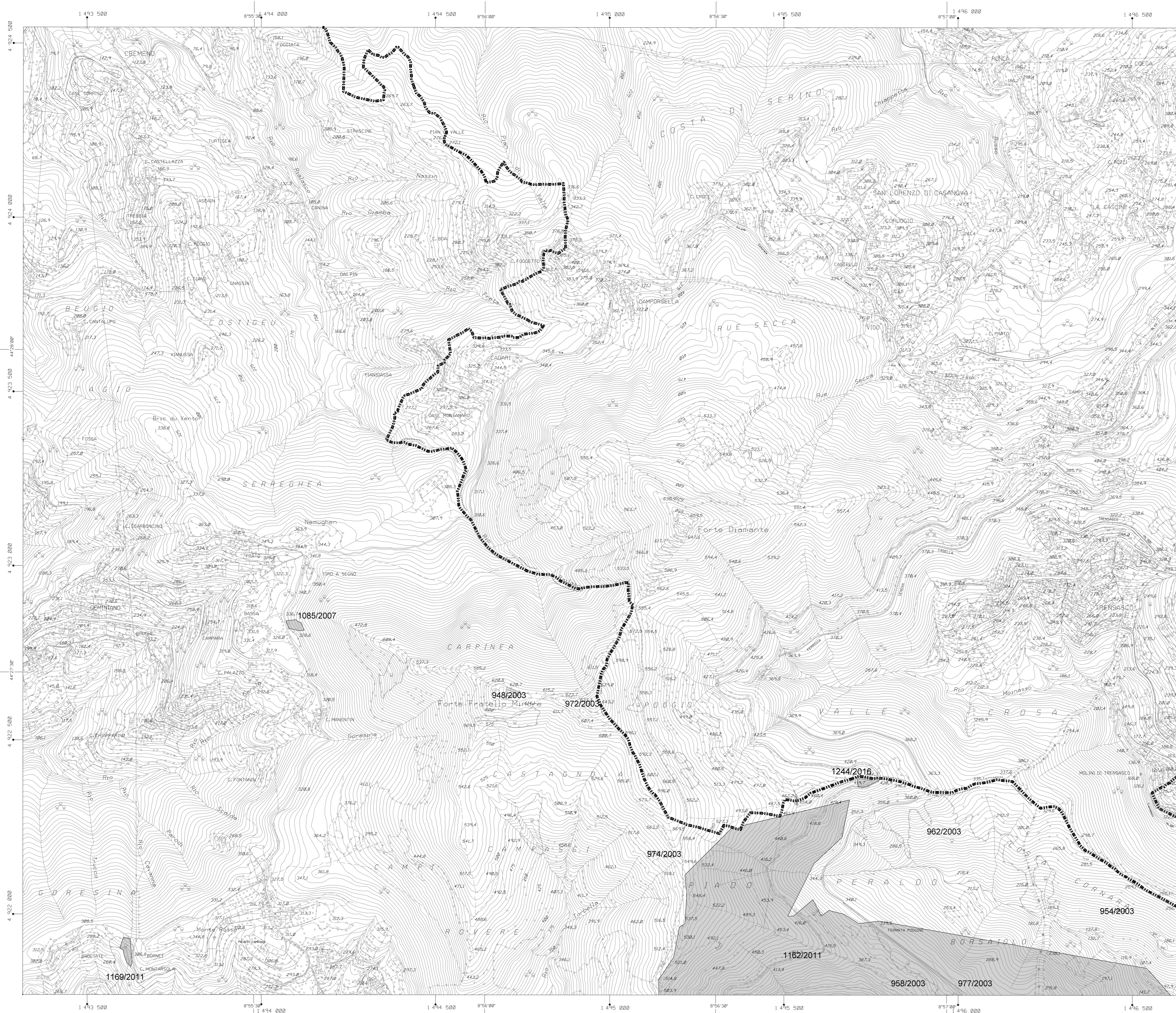
- n°/anno N° scheda incendio/anni dal 2004 al 2017
- n°/anno N° scheda incendio anno 2018
- Area percorsa dal fuoco anni dal 2004 al 2017
- Area percorsa dal fuoco 2018

CARTOGRAFIA RELATIVA ALLE AREE PERCORSE DAL FUOCO

						1								
2	3	4	5	6	7	8	9	10	11					
12	13	14	15	16	17	18	19	20	21					
22	23	24	25	26	27	28	29	30	31					
32	33	34	35	36	37	38	39	40	41	42				
											43	44	45	46

scala 1:5.000

AGGIORNAMENTO AL 2018



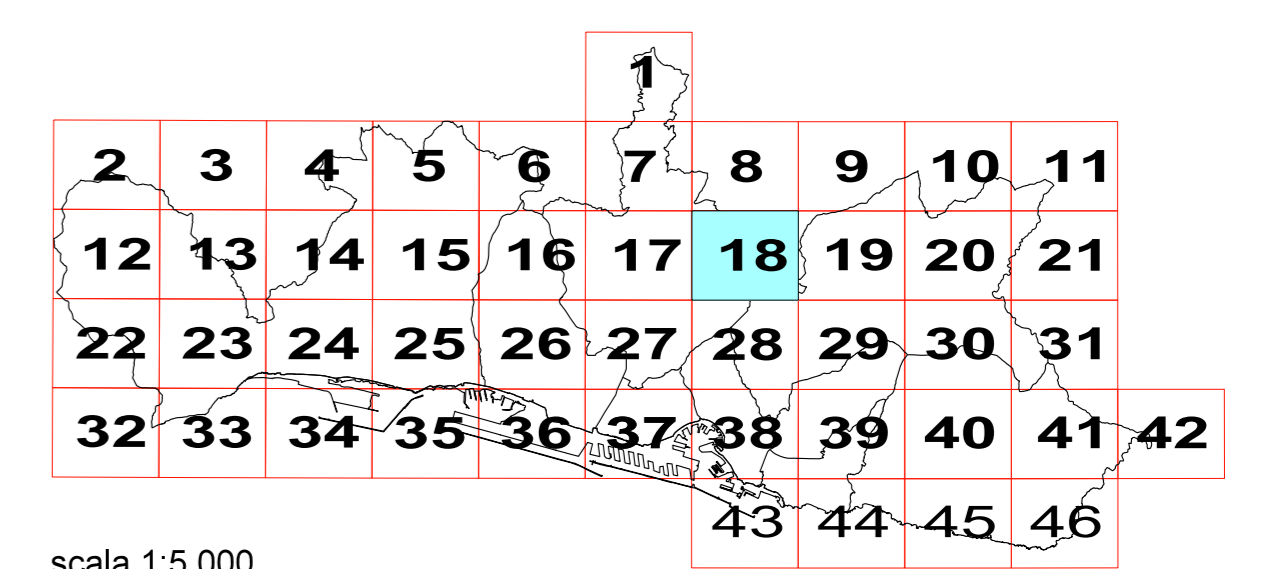
LEGENDA

- n°/anno N° scheda incendio/anni dal 2004 al 2017
- n°/anno N° scheda incendio anno 2018
- Area percorsa dal fuoco anni dal 2004 al 2017
- Area percorsa dal fuoco 2018



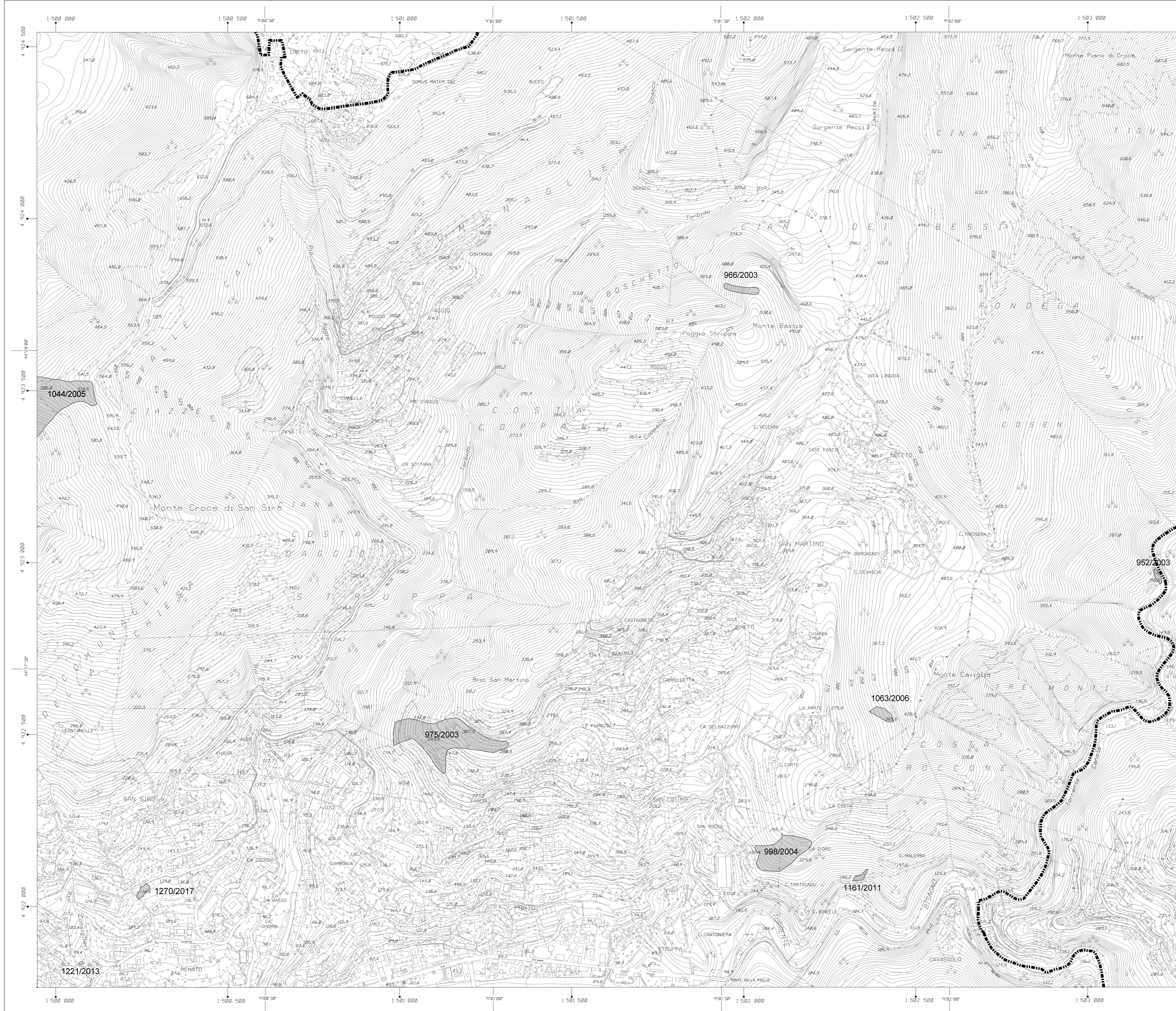
COMUNE DI GENOVA

CARTOGRAFIA RELATIVA ALLE AREE PERCORSE DAL FUOCO



scala 1:5.000

AGGIORNAMENTO AL 2018



LEGENDA

n°/anno N° scheda incendio/anni dal 2004 al 2017

n°/anno N° scheda incendio anno 2018

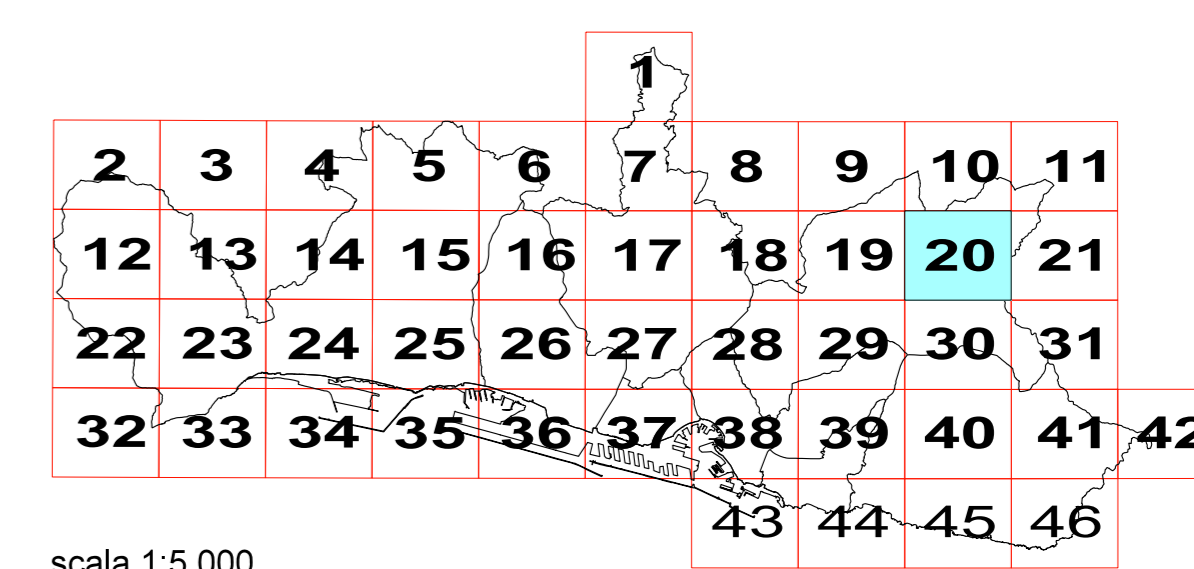
Area percorsa dal fuoco anni dal 2004 al 2017

Area percorsa dal fuoco 2018



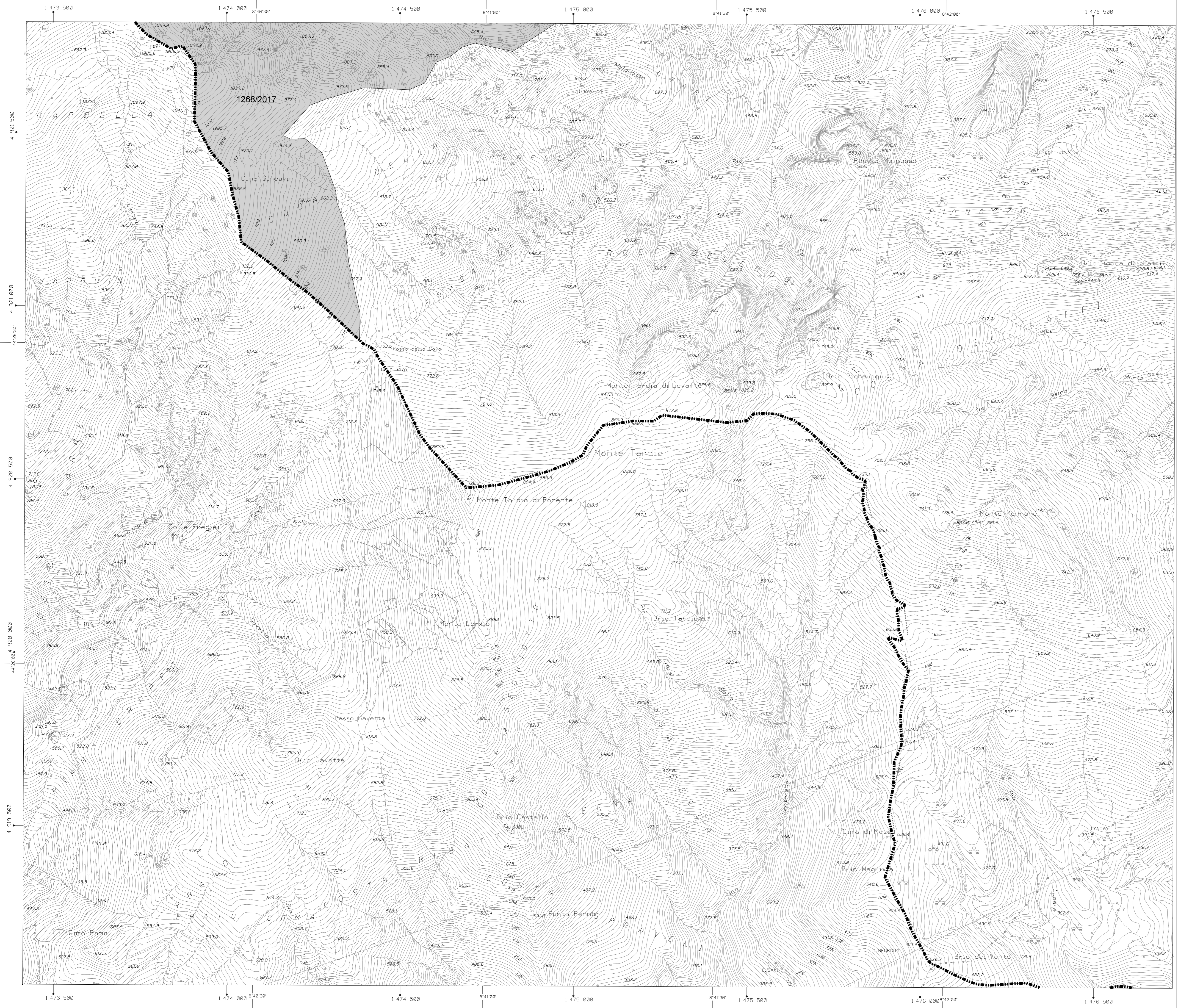
COMUNE DI GENOVA

CARTOGRAFIA RELATIVA ALLE AREE PERCORSE DAL FUOCO



scala 1:5.000

AGGIORNAMENTO AL 2018

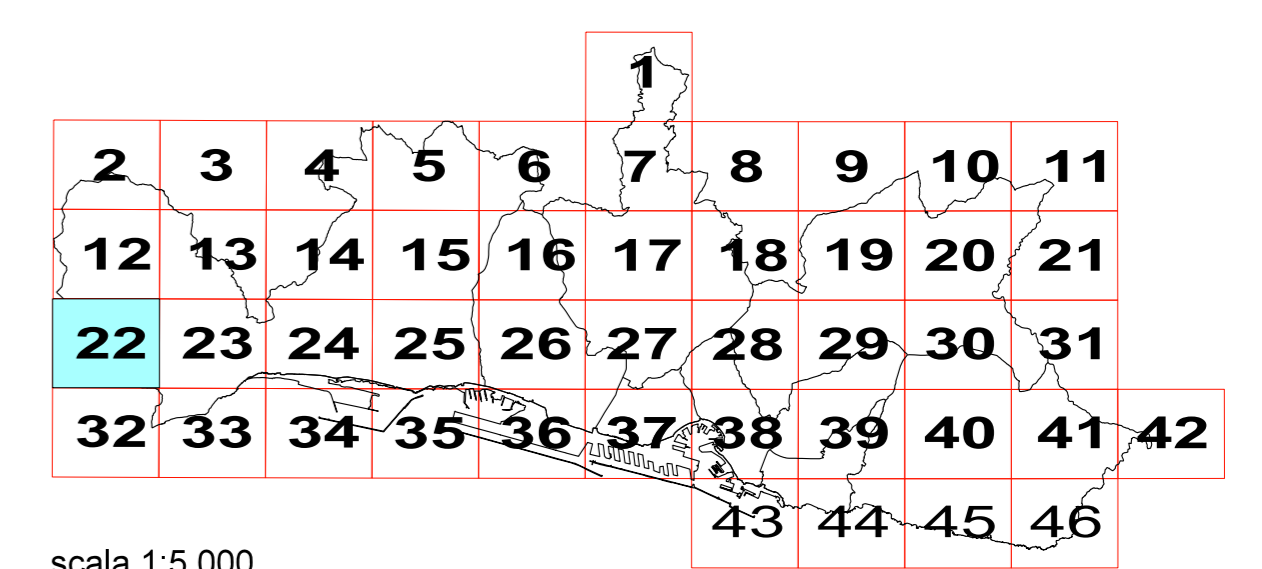


LEGENDA

- n°/anno N° scheda incendio/anni dal 2004 al 2017
- n°/anno N° scheda incendio anno 2018
- Area percorsa dal fuoco anni dal 2004 al 2017
- Area percorsa dal fuoco 2018

COMUNE DI GENOVA

CARTOGRAFIA RELATIVA ALLE AREE PERCORSE DAL FUOCO



scala 1:5.000

AGGIORNAMENTO AL 2018



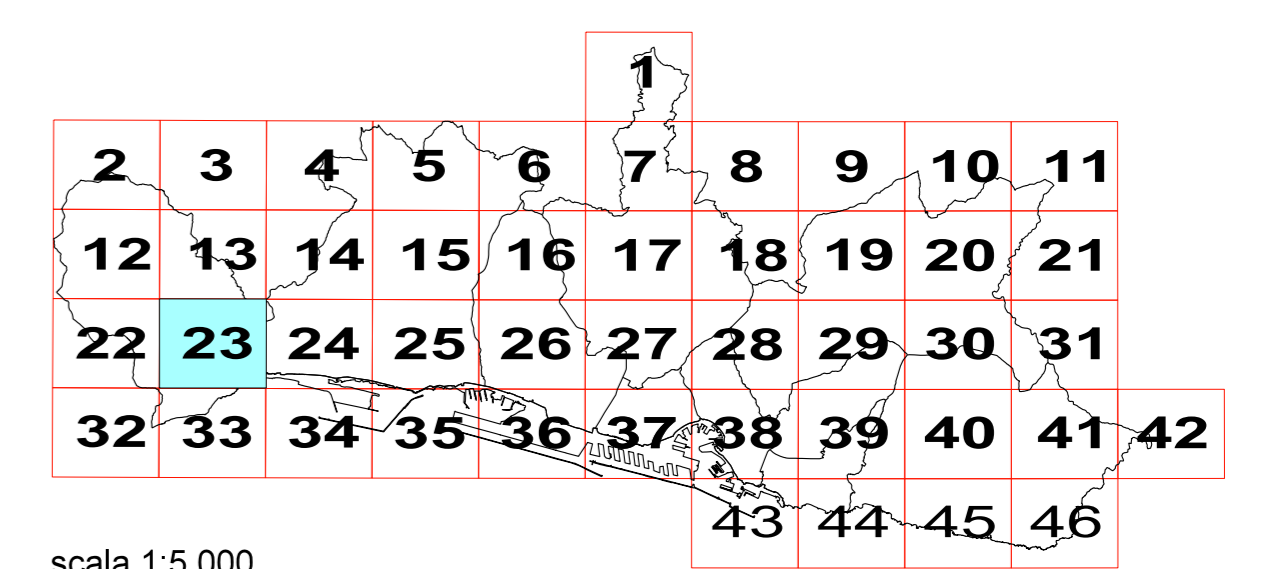
LEGENDA

- n°/anno N° scheda incendio/anni dal 2004 al 2017
- n°/anno N° scheda incendio anno 2018
- Area percorsa dal fuoco anni dal 2004 al 2017
- Area percorsa dal fuoco 2018



COMUNE DI GENOVA

CARTOGRAFIA RELATIVA ALLE AREE PERCORSE DAL FUOCO



scala 1:5.000

AGGIORNAMENTO AL 2018



LEGENDA

n°/anno N° scheda incendio/anni dal 2004 al 2017

n°/anno N° scheda incendio anno 2018

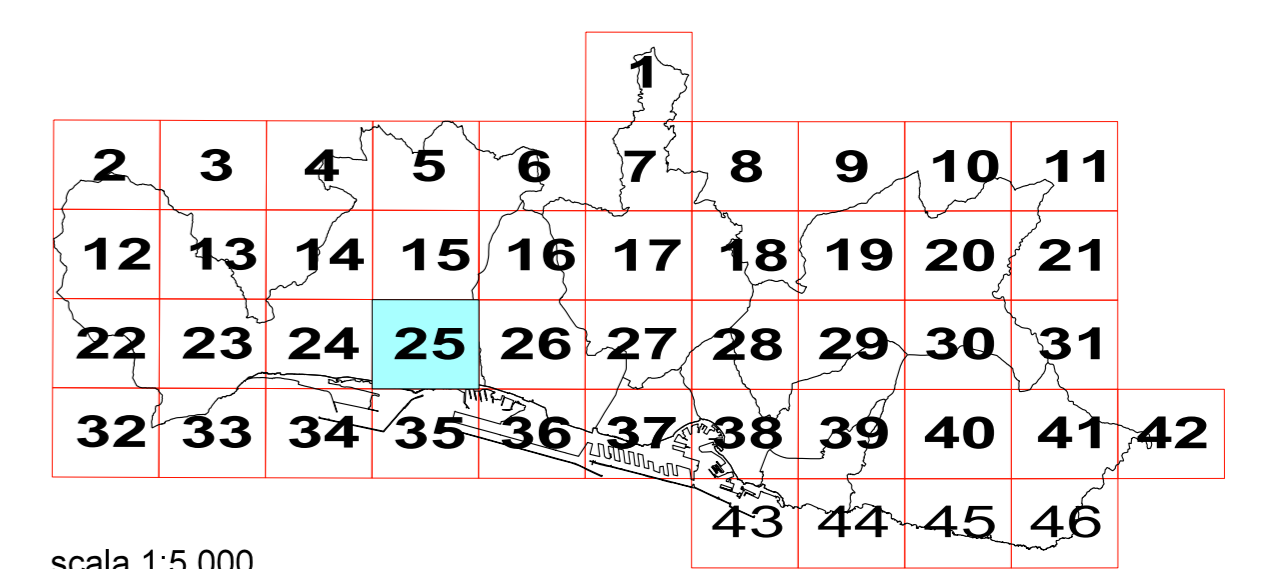
Area percorsa dal fuoco anni dal 2004 al 2017

Area percorsa dal fuoco 2018



COMUNE DI GENOVA

CARTOGRAFIA RELATIVA ALLE AREE PERCORSE DAL FUOCO



scala 1:5.000

AGGIORNAMENTO AL 2018



LEGENDA

n°/anno N° scheda incendio/anni dal 2004 al 2017

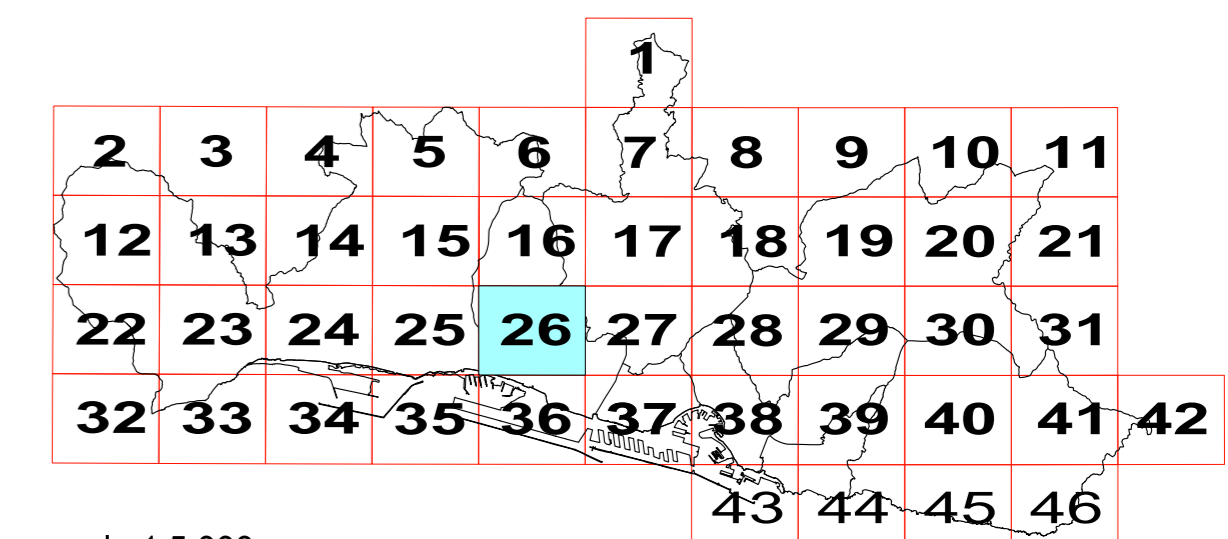
n°/anno N° scheda incendio anno 2018

Area percorsa dal fuoco anni dal 2004 al 2017

Area percorsa dal fuoco 2018

COMUNE DI GENOVA

CARTOGRAFIA RELATIVA ALLE AREE PERCORSE DAL FUOCO



scala 1:5.000

AGGIORNAMENTO AL 2018



LEGENDA

n°/anno N° scheda incendio/anni dal 2004 al 2017

n°/anno N° scheda incendio anno 2018

Area percorsa dal fuoco anni dal 2004 al 2017

Area percorsa dal fuoco 2018



COMUNE DI GENOVA

CARTOGRAFIA RELATIVA ALLE AREE PERCORSE DAL FUOCO

						1								
2	3	4	5	6	7	8	9	10	11					
12	13	14	15	16	17	18	19	20	21					
22	23	24	25	26	27	28	29	30	31					
32	33	34	35	36	37	38	39	40	41	42				
											43	44	45	46

scala 1:5.000

AGGIORNAMENTO AL 2018



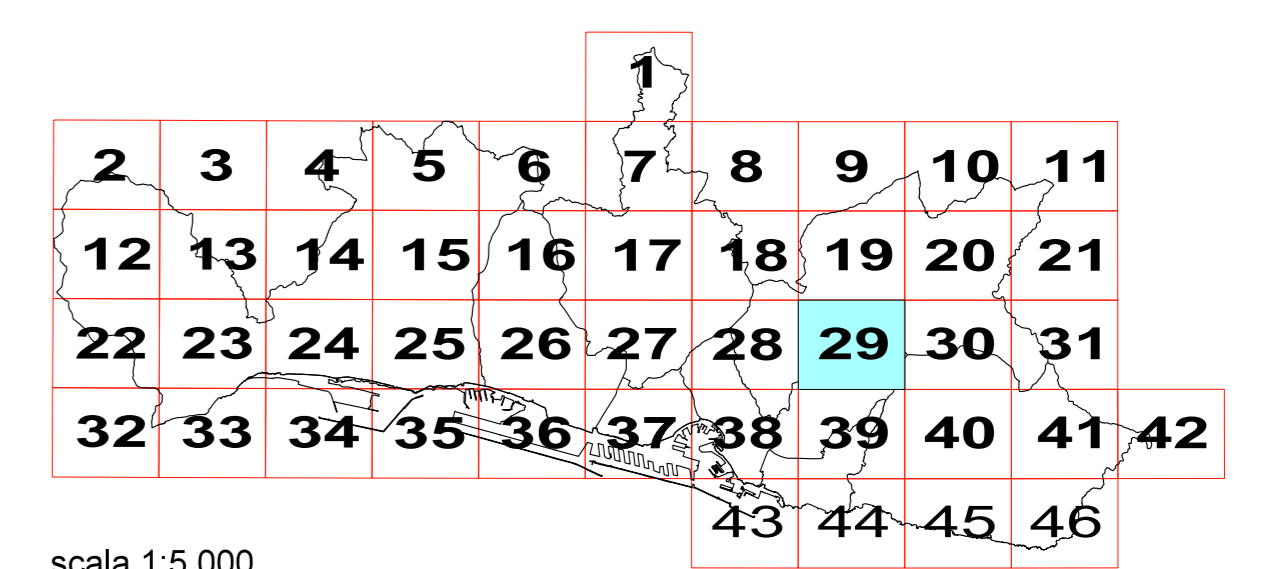
LEGENDA

- n°/anno N° scheda incendio/anni dal 2004 al 2017
- n°/anno N° scheda incendio anno 2018
- Area percorsa dal fuoco anni dal 2004 al 2017
- Area percorsa dal fuoco 2018



COMUNE DI GENOVA

CARTOGRAFIA RELATIVA ALLE AREE PERCORSE DAL FUOCO



scala 1:5.000

AGGIORNAMENTO AL 2018



LEGENDA

n°/anno N° scheda incendio/anni dal 2004 al 2017

n°/anno N° scheda incendio anno 2018

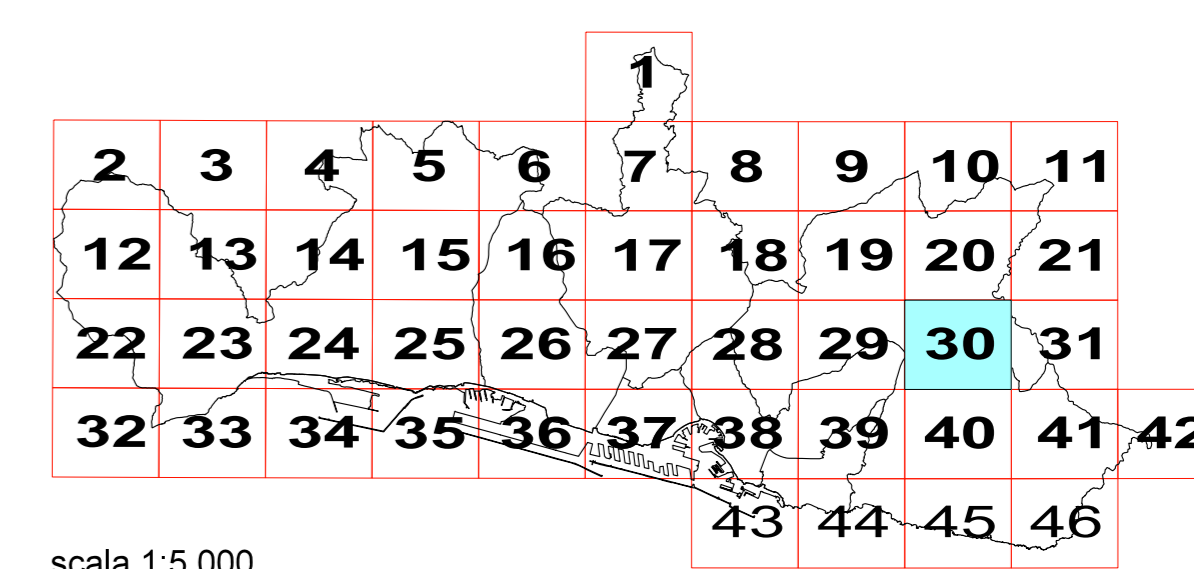
Area percorsa dal fuoco anni dal 2004 al 2017

Area percorsa dal fuoco 2018



COMUNE DI GENOVA

CARTOGRAFIA RELATIVA ALLE AREE PERCORSE DAL FUOCO



scala 1:5.000

AGGIORNAMENTO AL 2018

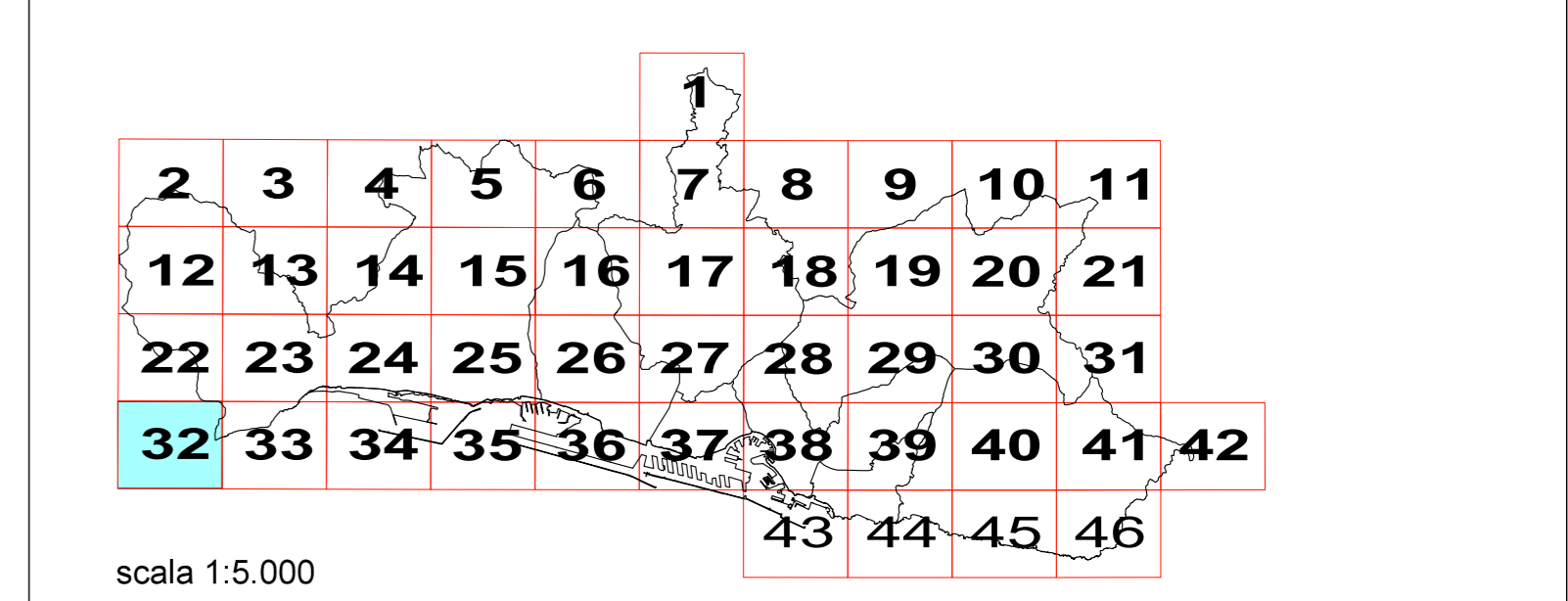


LEGENDA

- n°/anno N° scheda incendio/anni dal 2004 al 2017
- n°/anno N° scheda incendio anno 2018
- Area percorsa dal fuoco anni dal 2004 al 2017
- Area percorsa dal fuoco 2018

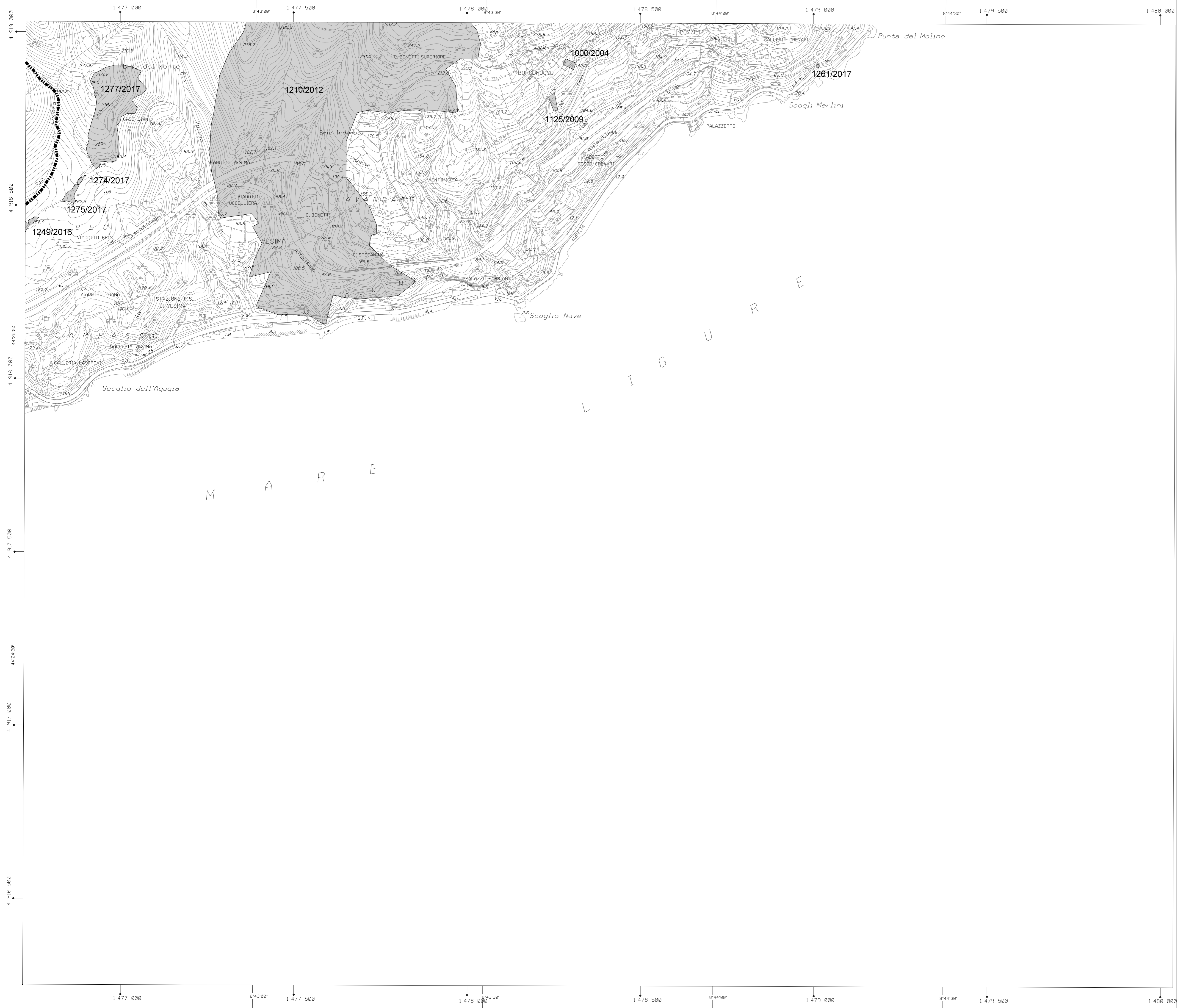
COMUNE DI GENOVA

CARTOGRAFIA RELATIVA ALLE AREE PERCORSE DAL FUOCO



scala 1:5.000

AGGIORNAMENTO AL 2018



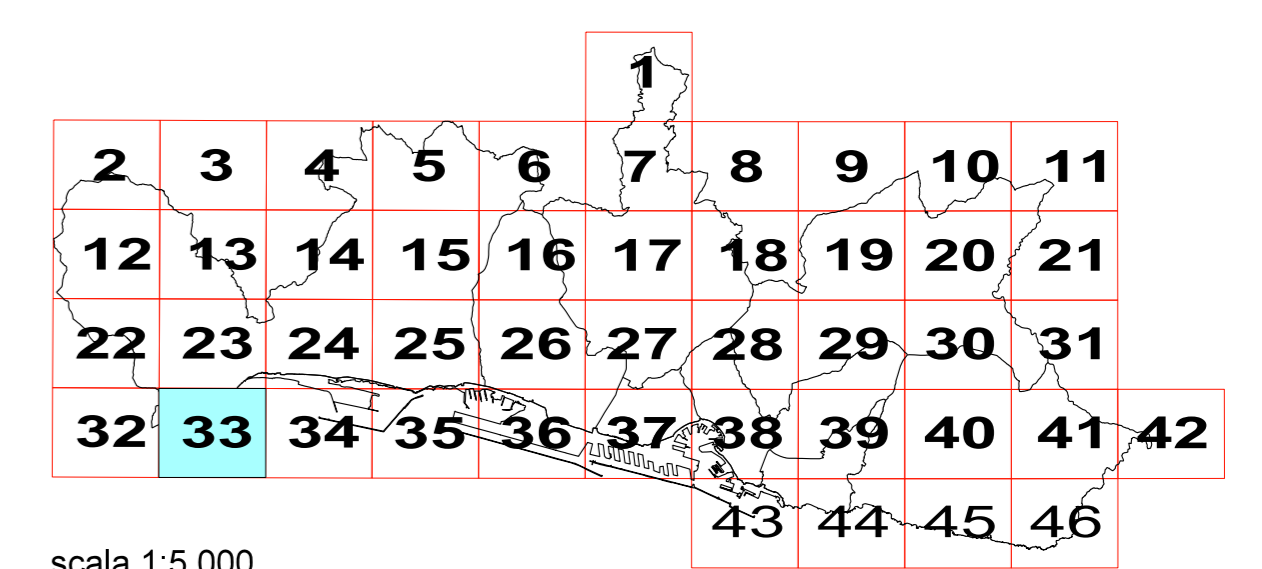
LEGENDA

- n°/anno N° scheda incendio/anni dal 2004 al 2017
- n°/anno N° scheda incendio anno 2018
- Area percorsa dal fuoco anni dal 2004 al 2017
- Area percorsa dal fuoco 2018



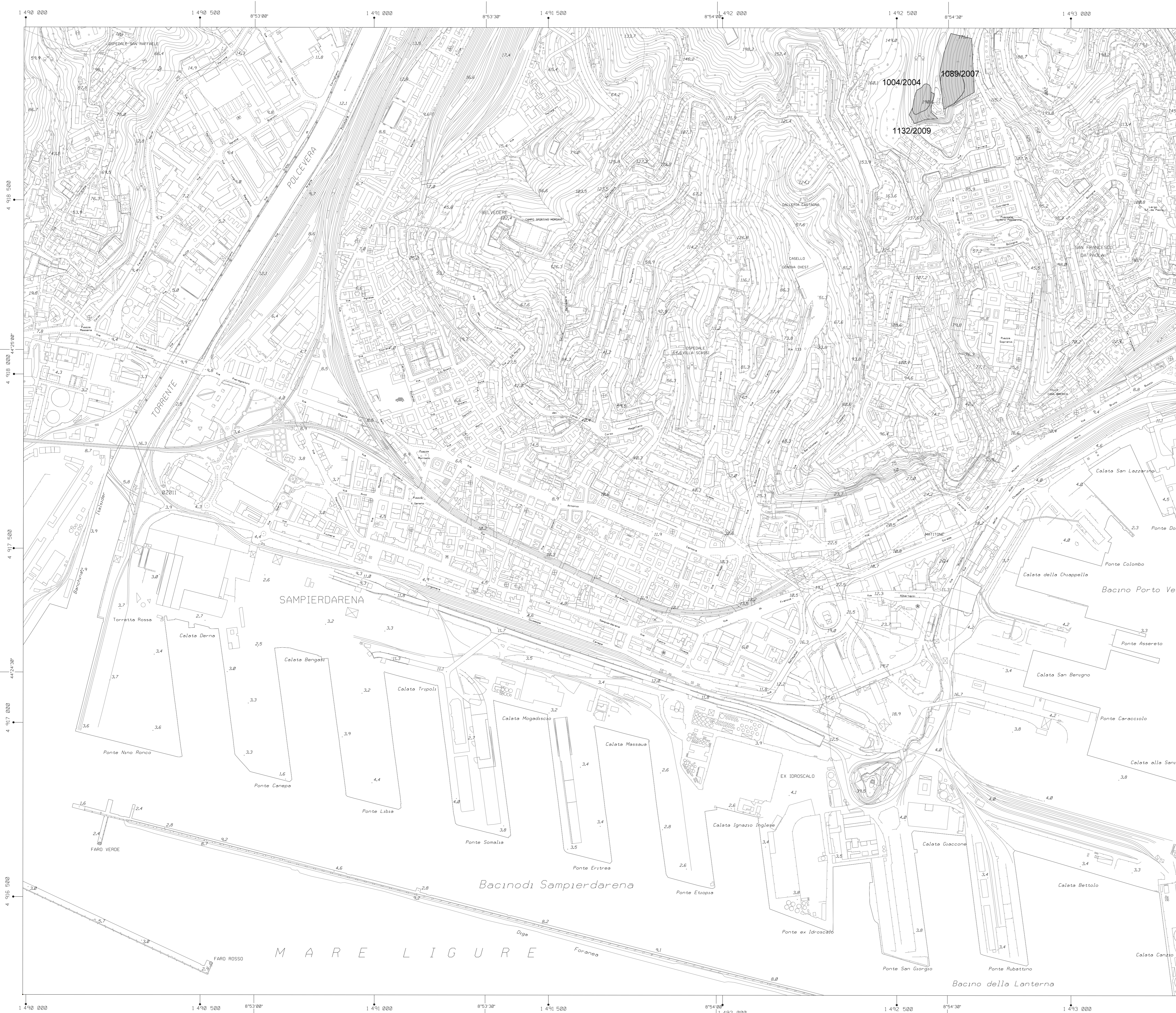
COMUNE DI GENOVA

CARTOGRAFIA RELATIVA ALLE AREE PERCORSE DAL FUOCO



scala 1:5.000

AGGIORNAMENTO AL 2018



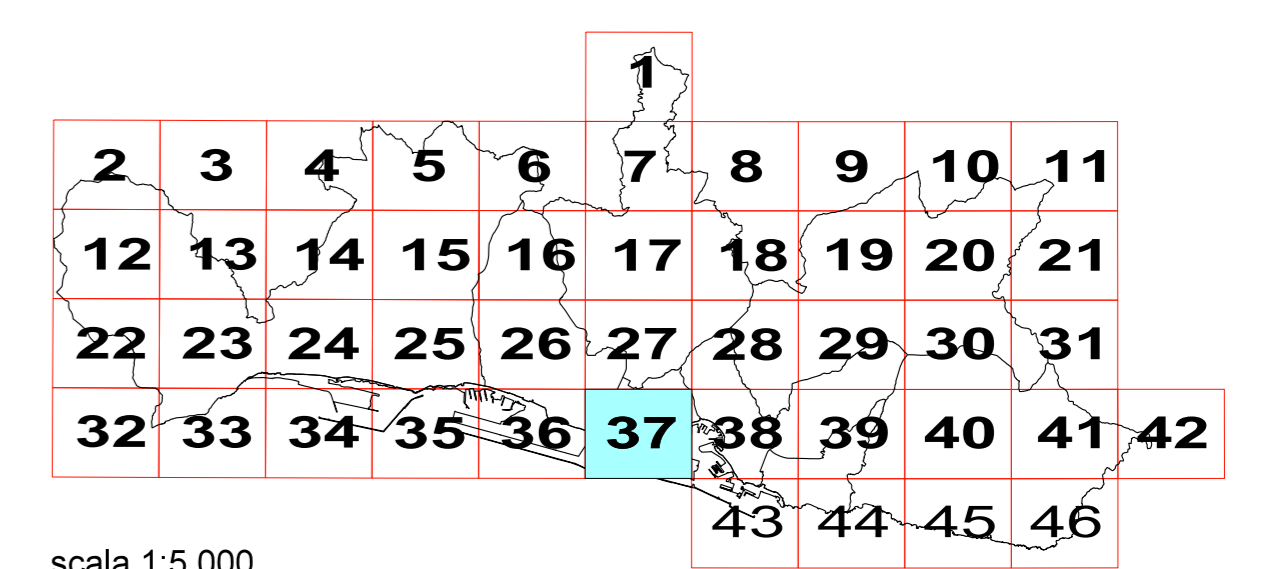
LEGENDA

- n°/anno N° scheda incendio/anni dal 2004 al 2017
- n°/anno N° scheda incendio anno 2018
- Area percorsa dal fuoco anni dal 2004 al 2017
- Area percorsa dal fuoco 2018



COMUNE DI GENOVA

CARTOGRAFIA RELATIVA ALLE AREE PERCORSE DAL FUOCO



scala 1:5.000

AGGIORNAMENTO AL 2018



LEGENDA

n°/anno N° scheda incendio/anni dal 2004 al 2017

n°/anno N° scheda incendio anno 2018

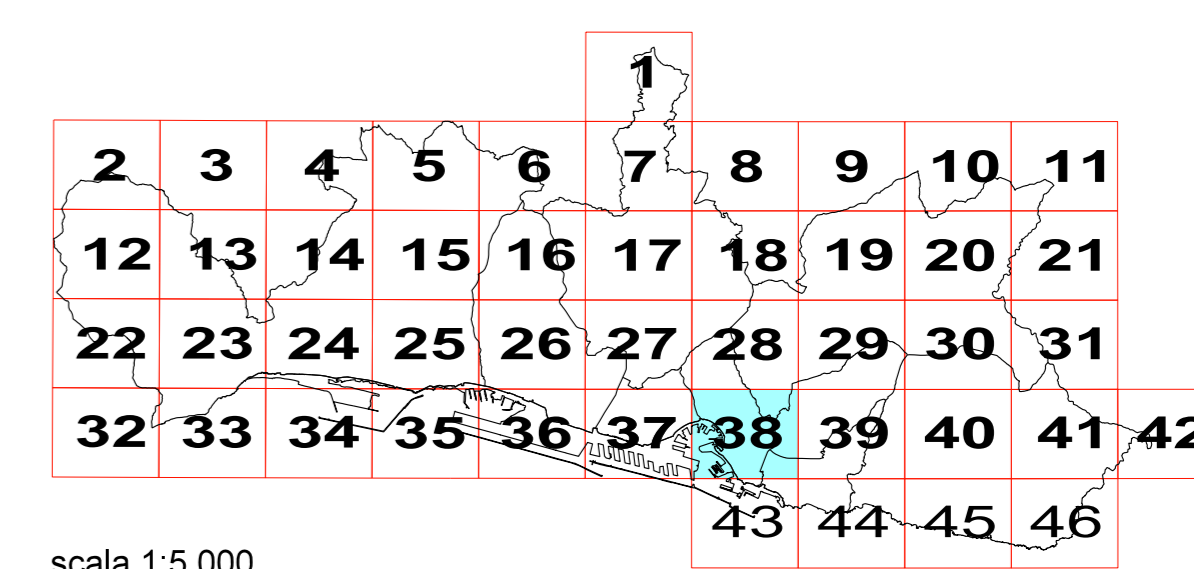
Area percorsa dal fuoco anni dal 2004 al 2017

Area percorsa dal fuoco 2018



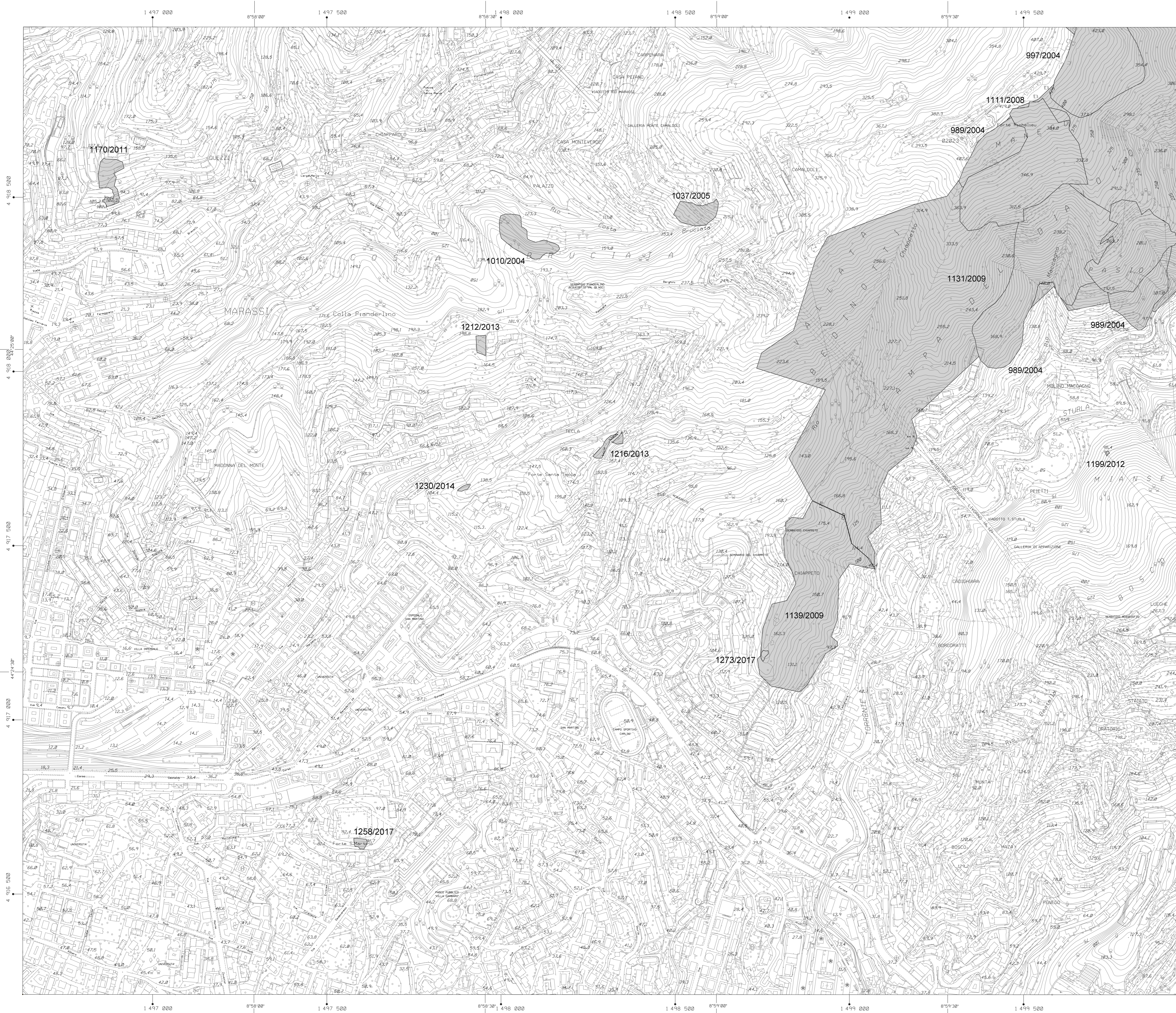
COMUNE DI GENOVA

CARTOGRAFIA RELATIVA ALLE AREE PERCORSE DAL FUOCO



scala 1:5.000

AGGIORNAMENTO AL 2018



LEGENDA

n°/anno N° scheda incendio/anni dal 2004 al 2017

n°/anno N° scheda incendio anno 2018

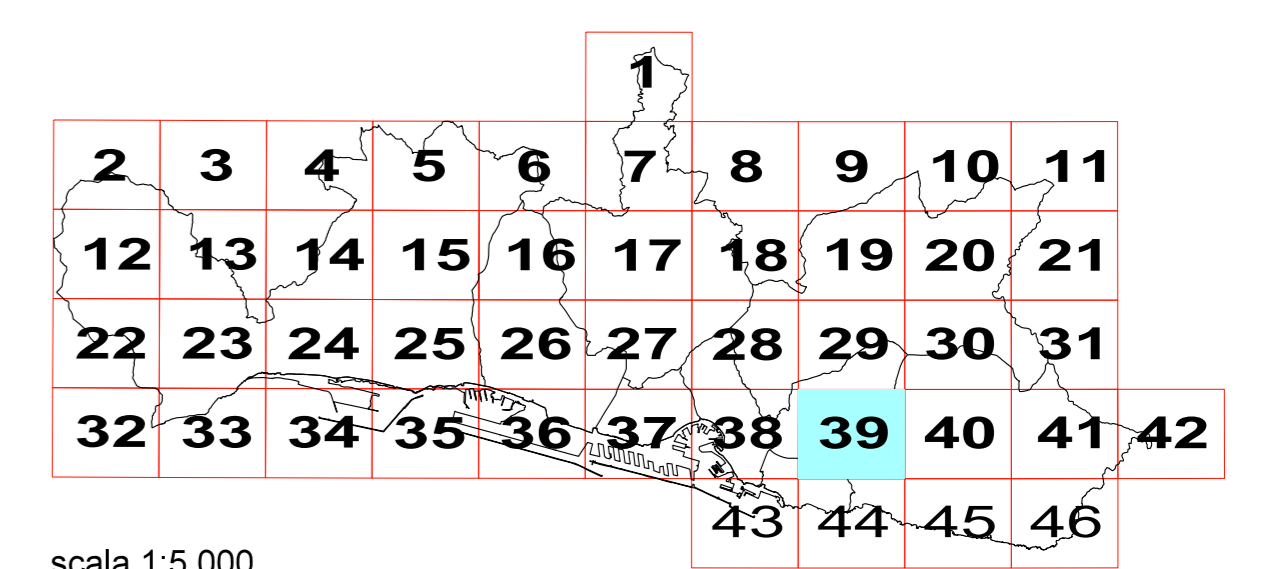
Area percorsa dal fuoco anni dal 2004 al 2017

Area percorsa dal fuoco 2018



COMUNE DI GENOVA

CARTOGRAFIA RELATIVA ALLE AREE PERCORSE DAL FUOCO



scala 1:5.000

AGGIORNAMENTO AL 2018



LEGENDA

n°/anno N° scheda incendio/anni dal 2004 al 2017

n°/anno N° scheda incendio anno 2018

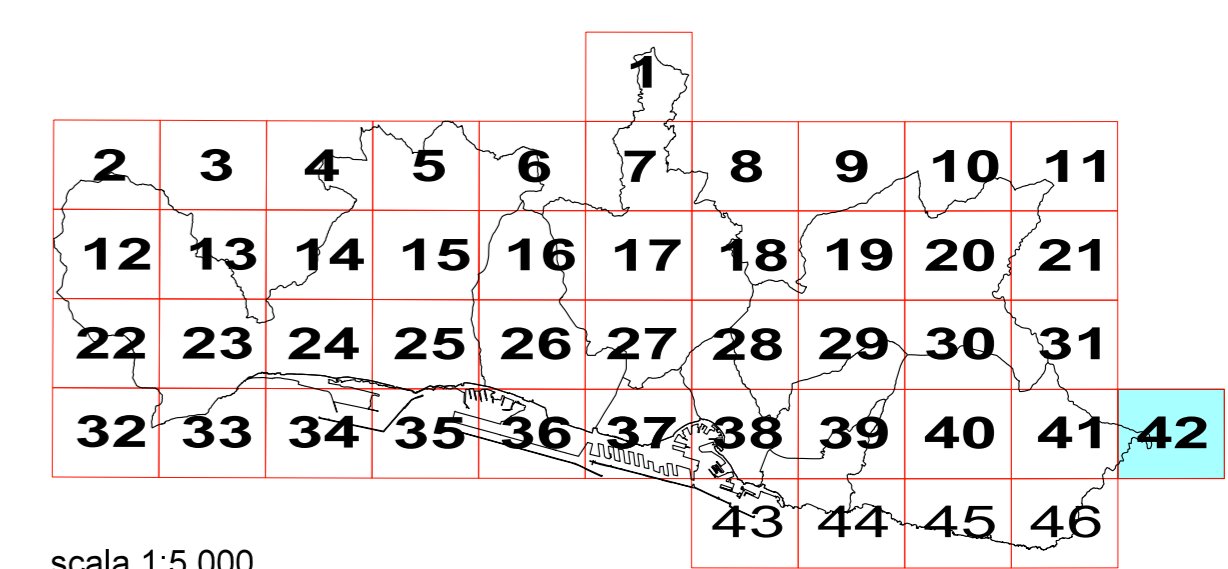
Area percorsa dal fuoco anni dal 2004 al 2017

Area percorsa dal fuoco 2018



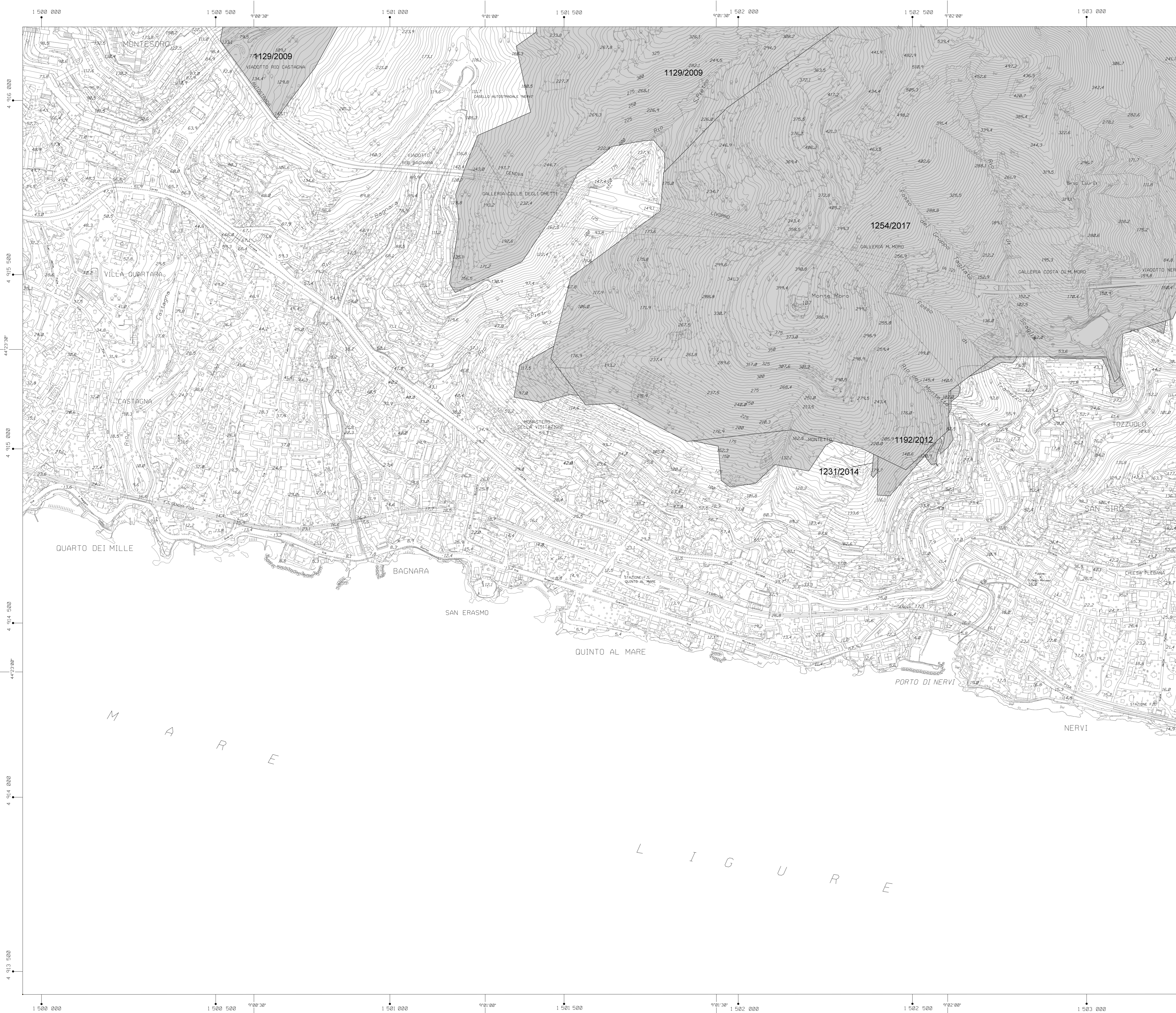
COMUNE DI GENOVA

CARTOGRAFIA RELATIVA ALLE AREE PERCORSE DAL FUOCO



scala 1:5.000

AGGIORNAMENTO AL 2018



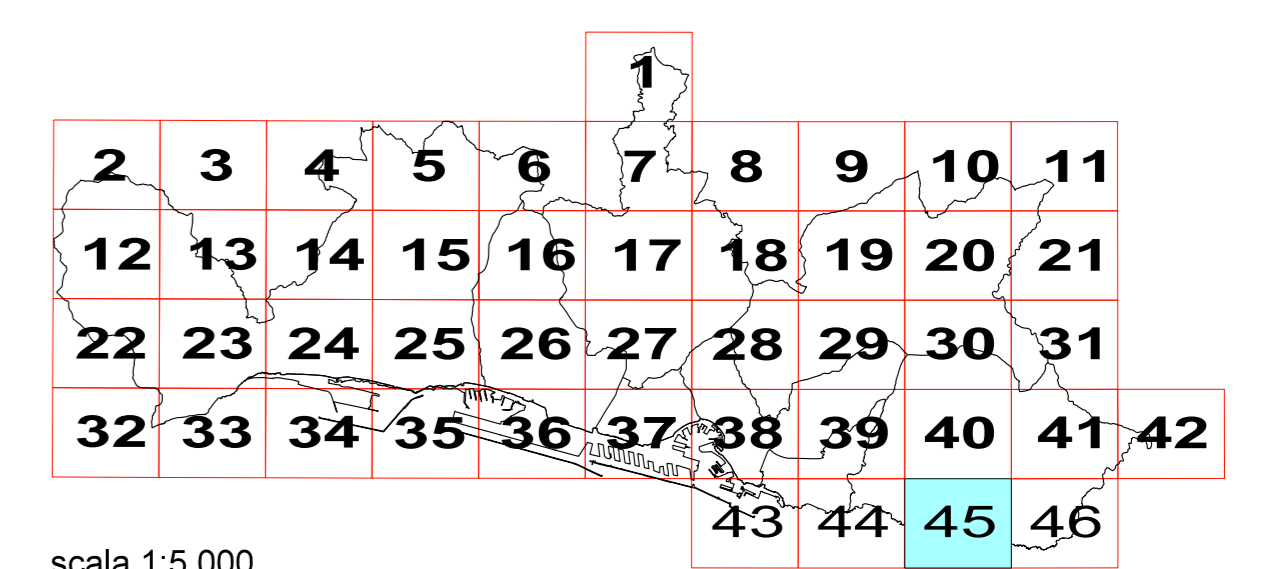
LEGENDA

- n°/anno N° scheda incendio/anni dal 2004 al 2017
- n°/anno N° scheda incendio anno 2018
- Area percorsa dal fuoco anni dal 2004 al 2017
- Area percorsa dal fuoco 2018



COMUNE DI GENOVA

CARTOGRAFIA RELATIVA ALLE AREE PERCORSE DAL FUOCO



scala 1:5.000

AGGIORNAMENTO AL 2018



COMUNE DI GENOVA
Direzione Urbanistica

AREE PERCORSE DAL FUOCO 2018

Individuazione degli incendi su base catastale ed elenco particelle

Da incendio N° 1279 a incendio N° 1282

Il Funzionario Tecnico



Il Responsabile del
Procedimento

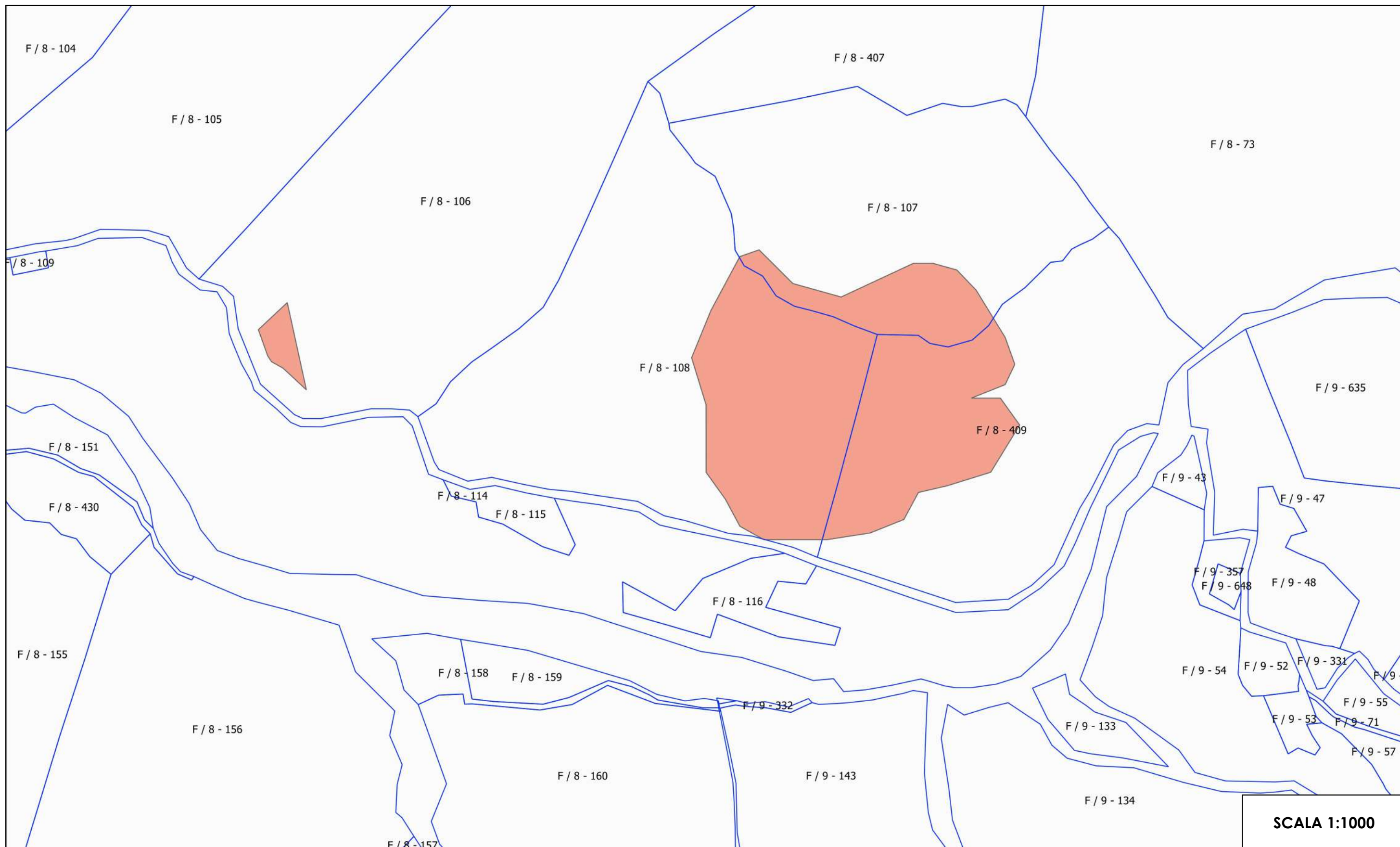
N. incendio	Sezione	Foglio	Mappale	Superficie Mappale	Superficie incendiata	% incendiata
1279	F	8	106	10998	141,12	1,28
1279	F	8	107	5496	821,00	14,94
1279	F	8	409	6030	1922,64	31,88
1279	F	8	108	8018	2580,50	32,18
1280	A	2	198	3518	650,87	18,50
1280	A	2	555	389	9,80	2,52
1281	B	30	135	39114	379,07	0,97
1282	A	7	7	228956	98,91	0,04

N. Incendio

1279

LOCALITA': POMA'

DATA INCENDIO: 12.03.2018

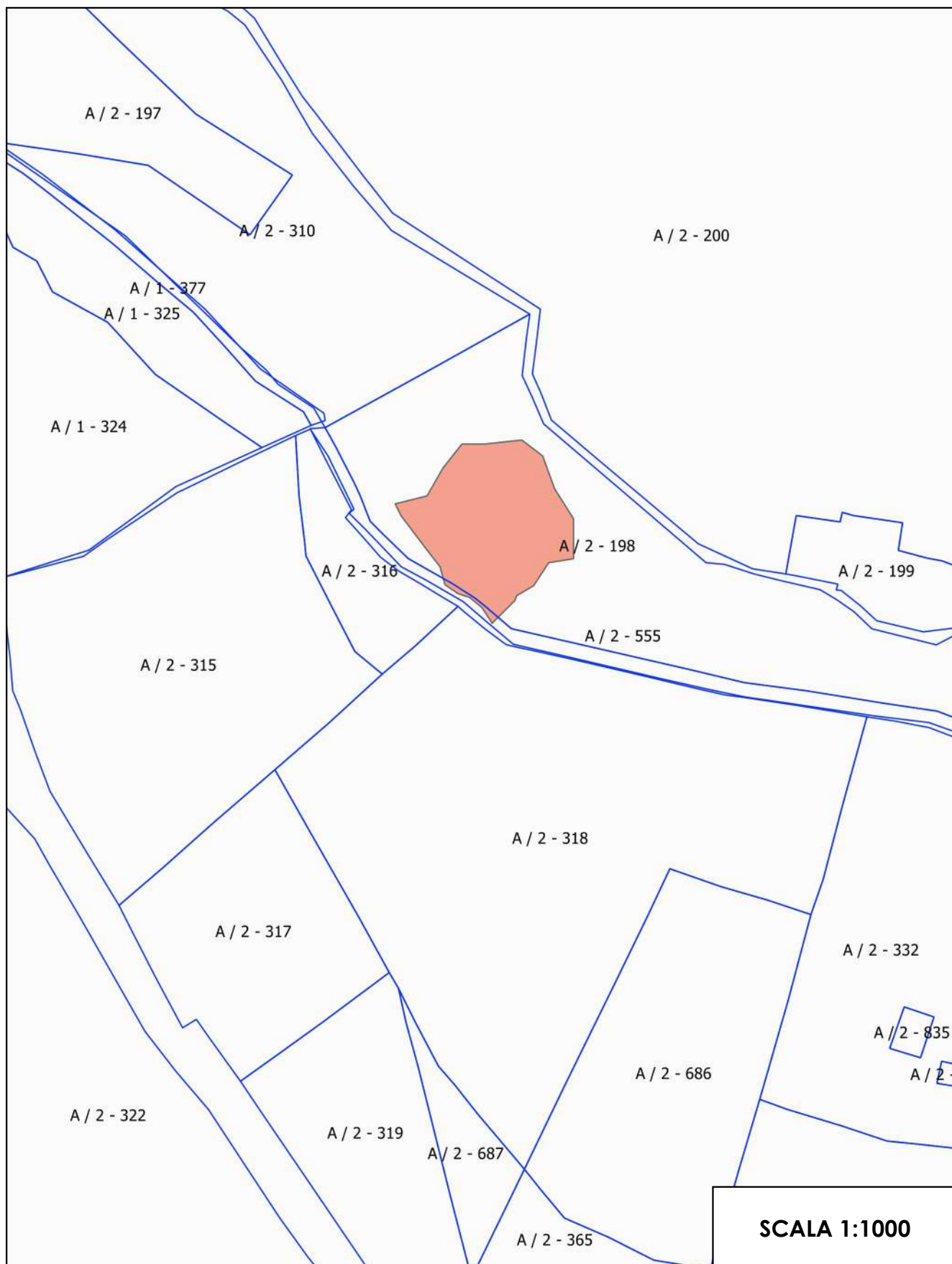


N. Incendio

1280

LOCALITA': Via Molini di Cicala

DATA INCENDIO: 25.03.2018



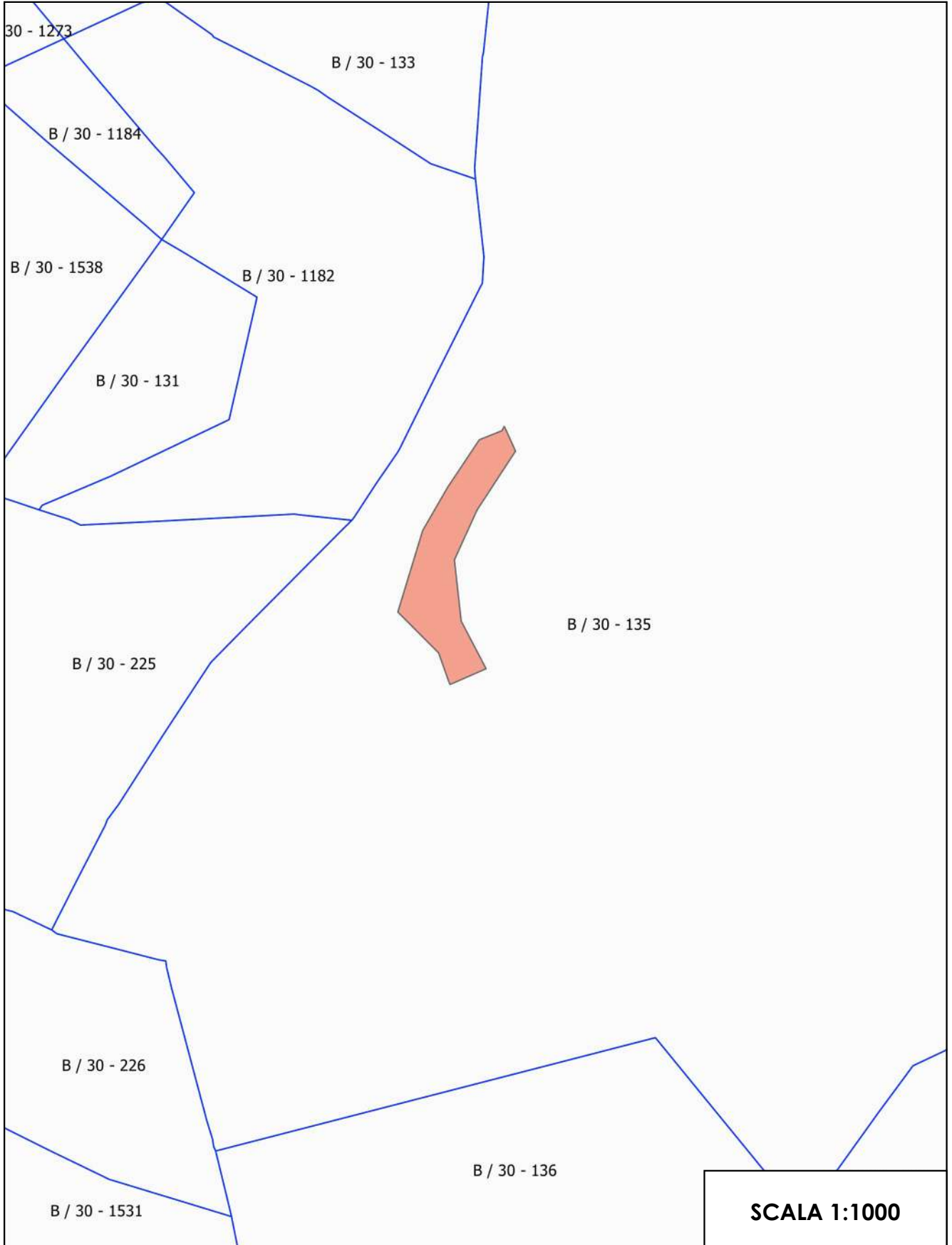
SCALA 1:1000

N. Incendio

1281

LOCALITA': COLLETTI

DATA INCENDIO: 19.09.2018

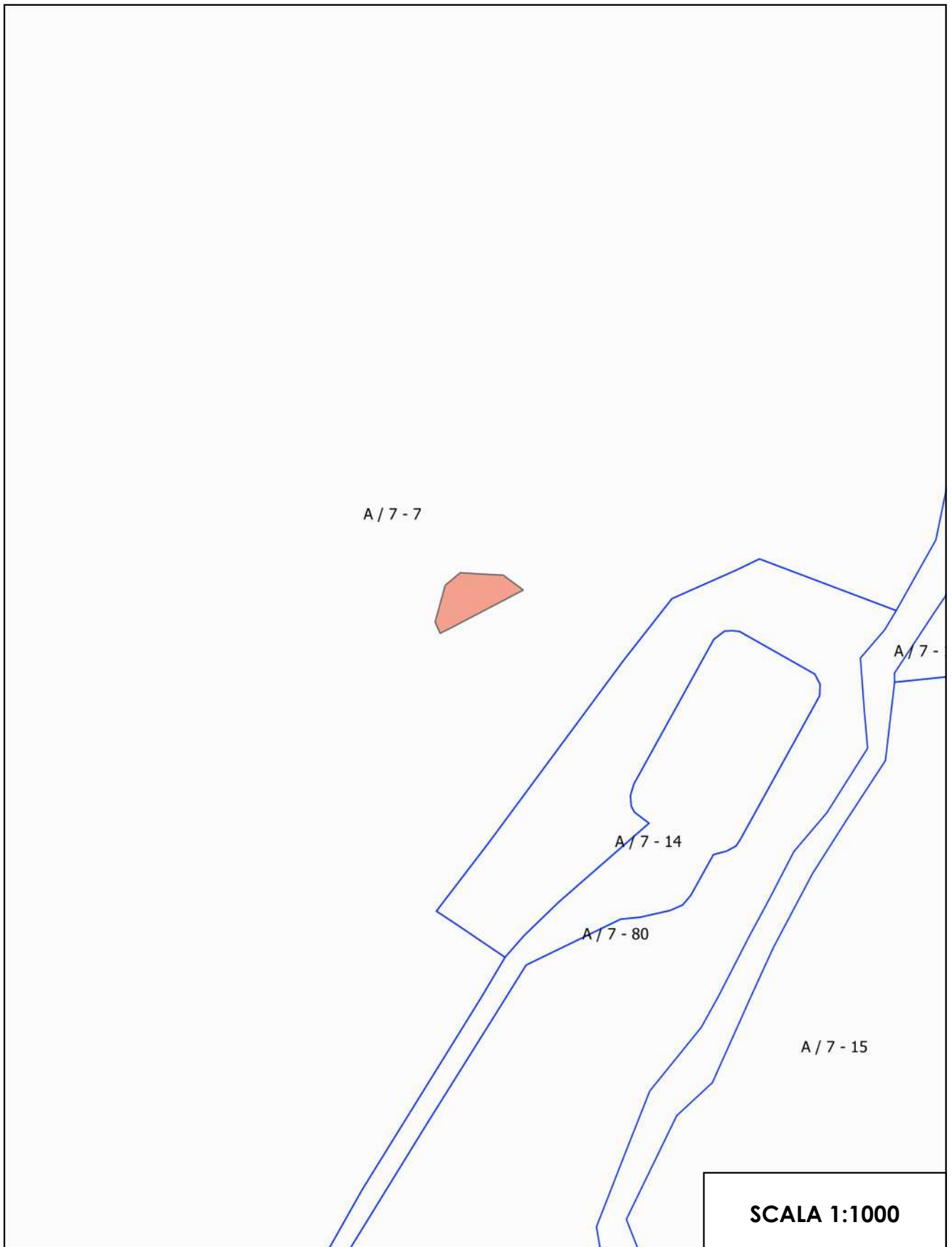


N. Incendio

1282

LOCALITA': Via Parco del Peralto

DATA INCENDIO: 29.09.2018



SCALA 1:1000