



COMUNE DI GENOVA

DIREZIONE URBANISTICA

DETERMINAZIONE DIRIGENZIALE N. 2019-118.0.0.-119

L'anno 2019 il giorno 09 del mese di Ottobre la sottoscritta Petacchi Laura in qualità di direttore di Direzione Urbanistica, ha adottato la Determinazione Dirigenziale di seguito riportata.

OGGETTO: ATTESTAZIONE DELLA MANCATA PRESENTAZIONE DI OSSERVAZIONI ALLA D.C.C. N. 50 DEL 23 LUGLIO 2019 «ADOZIONE DI AGGIORNAMENTO AL PUC, AI SENSI DELL'ART. 43 DELLA LEGGE REGIONALE N. 36/1997, NONCHE' AI SENSI DELLA DISCIPLINA DEL MEDESIMO PUC RELATIVA AI SERVIZI PUBBLICI (SIS-S), ART. SIS-S-2, PER LA RIDEFINIZIONE DELLA DISCIPLINA URBANISTICA DI AREE DI PROPRIETA' PRIVATA SITE IN VIA DEI MILLE CIV. 1 – 9, A GENOVA STURLA – MUNICIPIO IX LEVANTE.» ED APPROVAZIONE DELL'AGGIORNAMENTO DEL PUC.

Adottata il 09/10/2019
Esecutiva dal 09/10/2019

09/10/2019

PETACCHI LAURA

Sottoscritto digitalmente dal Dirigente Responsabile



COMUNE DI GENOVA

DIREZIONE URBANISTICA

DETERMINAZIONE DIRIGENZIALE N. 2019-118.0.0.-119

OGGETTO: ATTESTAZIONE DELLA MANCATA PRESENTAZIONE DI OSSERVAZIONI ALLA D.C.C. N. 50 DEL 23 LUGLIO 2019 «ADOZIONE DI AGGIORNAMENTO AL PUC, AI SENSI DELL'ART. 43 DELLA LEGGE REGIONALE N. 36/1997, NONCHE' AI SENSI DELLA DISCIPLINA DEL MEDESIMO PUC RELATIVA AI SERVIZI PUBBLICI (SIS-S), ART. SIS-S-2, PER LA RIDEFINIZIONE DELLA DISCIPLINA URBANISTICA DI AREE DI PROPRIETA' PRIVATA SITE IN VIA DEI MILLE CIV. 1 – 9, A GENOVA STURLA – MUNICIPIO IX LEVANTE.» ED APPROVAZIONE DELL'AGGIORNAMENTO DEL PUC.

Il Direttore

Premesso:

- che con deliberazione n. 50, approvata dal Consiglio Comunale nella seduta pubblica di prima convocazione del 23 luglio 2019, dichiarata immediatamente eseguibile, la Civica Amministrazione ha adottato l'aggiornamento al PUC, ai sensi dell'art. 43 della legge regionale n. 36/1997, nonché ai sensi della disciplina del medesimo PUC relativa ai servizi pubblici (SIS-S), art. SIS-S-2, per la ridefinizione della disciplina urbanistica delle aree site in via dei Mille civ. 1 – 9, a Genova Sturla – Municipio IX Levante;
- che di detta deliberazione è stato dato avviso, pubblicato all'albo pretorio del Comune e sul Bollettino Ufficiale della Regione Liguria di Mercoledì 21 agosto 2019 – Anno 50 N. 34, Parte IV;
- che, in conformità a quanto esplicitato nell'avviso, di cui al precedente capoverso, dal giorno 22 agosto 2019 l'aggiornamento del PUC, nonché la deliberazione di Consiglio Comunale n. 50 del 23 luglio 2019, comprensiva di tutti gli allegati parte integrante, sono stati pubblicati sul sito informatico del Comune di Genova (www.comune.genova.it) e sono stati altresì depositati a libera visione del pubblico, per un periodo di trenta giorni consecutivi, presso l'Ufficio Albo Pretorio di questo Comune;
- che, ai sensi del comma 6 dell'art. 43 della l.r. 36/1997 e s.m.i., nel periodo di pubblicazione, dal 22 agosto 2019 al 21 settembre 2019 compreso, chiunque poteva prendere visione degli atti, estrarne copia e presentare osservazioni;

Considerato:

- che con nota n. 329864 /2019 in data 25 settembre 2019, allegata quale parte integrante e sostanziale del presente provvedimento, la Direzione Stazione Unica Appaltante - Servizi Generali - Ufficio Archivio Protocollo Generale ha attestato che durante il periodo di pubblicazione degli atti in argomento, ovvero nel periodo compreso dal 22 agosto 2019 al 23 settembre 2019, non sono pervenute osservazioni

Sottoscritto digitalmente dal Dirigente Responsabile

inerenti l'aggiornamento del PUC di cui alla deliberazione di Consiglio Comunale n. 50 del 23 luglio 2019;

- che, successivamente allo svolgimento della fase di pubblicità-partecipazione di cui al comma 6 del citato art. 43, il Comune è tenuto ad approvare l'aggiornamento del PUC nei modi e nei termini previsti ai commi 7 e 8 del medesimo art.43 della l.r. 36/1997 e s.m.i.;

- che, in particolare il comma 7 del citato art. 43 della l.r. 36/1997 e s.m.i., precisa che: “... *Nel caso in cui non siano pervenute osservazioni il Comune, entro il termine di trenta giorni dalla conclusione della fase di pubblicità-partecipazione di cui al comma 6, ne dà attestazione e l'aggiornamento del PUC o del PUC semplificato è da ritenersi approvato.*”;

Rilevato che, in conseguenza della mancata presentazione di osservazioni nei confronti dell'aggiornamento al PUC, come sopra adottato, non si modificano i relativi atti, già sottoposti al parere del competente Municipio IX Levante, ai sensi degli artt. 59 e 60 del Regolamento per il Decentramento e la Partecipazione Municipale, che si è favorevolmente espresso in merito nella seduta del 1° luglio 2019 Atto n. 21 – Arg. 70a, come esplicitato nella citata DCC n. 50 del 23 luglio 2019, pertanto non si rende necessario richiedere al Municipio stesso una nuova espressione di parere su quanto oggetto del presente provvedimento;

Ritenuto pertanto, in considerazione di quanto sopra esposto:

- di prendere atto ed attestare che non sono state presentate osservazioni all'aggiornamento del P.U.C. adottato con deliberazione di Consiglio Comunale n. 50 del 23 luglio 2019;

- di dare atto che, ai sensi di quanto previsto dall'art. 43, comma 7, della L.R. n. 36/1997 e s.m.i., a seguito dell'attestazione della mancata presentazione di osservazioni l'aggiornamento al PUC è da ritenersi approvato;

Visto l'art. 107 del D.lgs. 18 agosto 2000, n. 267 e s.m.i.;

Visti gli artt. 77 e 80 dello Statuto del Comune di Genova;

Visto gli artt. 4, 16 e 17 del D.lgs. 165/2001;

IL DIRIGENTE DETERMINA

- 1) di dare atto ed attestare che non sono state presentate osservazioni avverso la deliberazione del Consiglio Comunale n. 50 del 23 luglio 2019 «Adozione di aggiornamento al PUC, ai sensi dell'art. 43 della legge regionale n. 36/1997, nonché ai sensi della disciplina del medesimo PUC relativa ai servizi pubblici (SIS-S), art. SIS-S-2, per la ridefinizione della disciplina urbanistica di aree di proprietà privata site in via dei Mille civ. 1 – 9, a Genova Sturla – Municipio IX Levante.»;
- 2) di dare atto che, ai sensi di quanto previsto dall'art. 43, comma 7, della l.r. n. 36/1997 e s.m.i., a seguito dell'attestazione della mancata presentazione di osservazioni l'aggiornamento al PUC è da ritenersi approvato;
- 3) di disporre il deposito degli atti presso la Direzione Segreteria Generale e Organi Istituzionali - Ufficio Atti Esecutività Albo Pretorio Informatizzazione, al fine di renderli disponibili a libera visione del pubblico, ai sensi dell'art. 43, comma 9 della legge Regione Liguria n. 36/1997 e s.m.i.;

Sottoscritto digitalmente dal Dirigente Responsabile

- 4) di disporre, ai sensi e per gli effetti del comma 9 dell'art. 43 della l.r. 36/1997, l'invio degli atti alla Regione Liguria e alla Città Metropolitana;
- 5) di dare atto che il presente provvedimento è stato redatto nel rispetto della normativa sulla tutela dei dati personali.

Il Direttore
(Arch. Laura Petacchi)



COMUNE DI GENOVA

**DIREZIONE STAZIONE UNICA APPALTANTE
SERVIZI GENERALI
UFFICIO PROTOCOLLO GENERALE**

Prot. N° 329864 /2019

Genova, 25 Settembre 2019

DIREZIONE URBANISTICA

Via Di Francia 1

OGGETTO: ATTESTAZIONE PRESENTAZIONE O NON PRESENTAZIONE DI OSSERVAZIONI ALLA D.C.C. N. 50/2019 «ADOZIONE DI AGGIORNAMENTO AL PUC, AI SENSI DELLA DISCIPLINA DEL MEDESIMO PUC RELATIVA AI SERVIZI PUBBLICI (SIS-S), ART. SIS-S-2, PER LA RIDEFINIZIONE DELLA DISCIPLINA URBANISTICA DEL COMPENDIO IMMOBILIARE IN VIA DEI MILLE CIVICI 1-9 A GENOVA STURLA

In risposta alla Vs. nota P.G n. 326069 del 23.09.2019, si dichiara che nel periodo compreso dal 22 AGOSTO 2019 al 23 SETTEMBRE 2019 non sono pervenute, all' Ufficio Protocollo Generale, osservazioni relative all'avviso di pubblicazione indicato in oggetto.

Cordiali saluti.

La Responsabile Servizi Generali
Ivana Petreti

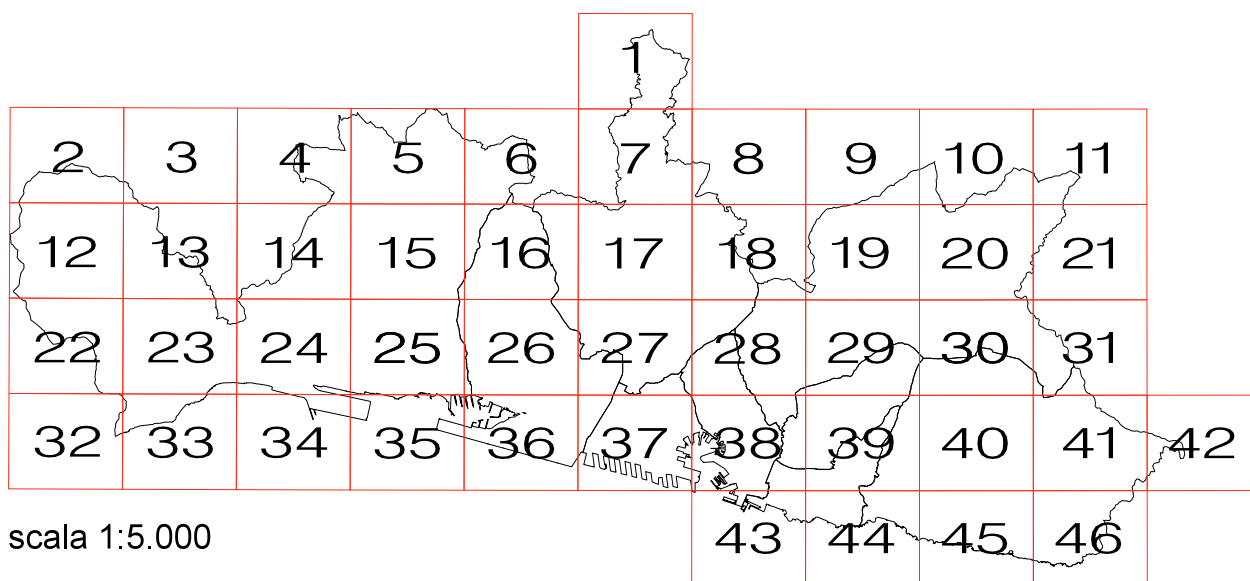
(documento firmato digitalmente)



COMUNE DI GENOVA

GENOVA
MORE THAN THIS

PIANO URBANISTICO COMUNALE












































scala 1:5.000

ASSETTO URBANISTICO
STRALCI CARTOGRAFICI

STRUTTURA DEL PIANO - LIVELLO 3

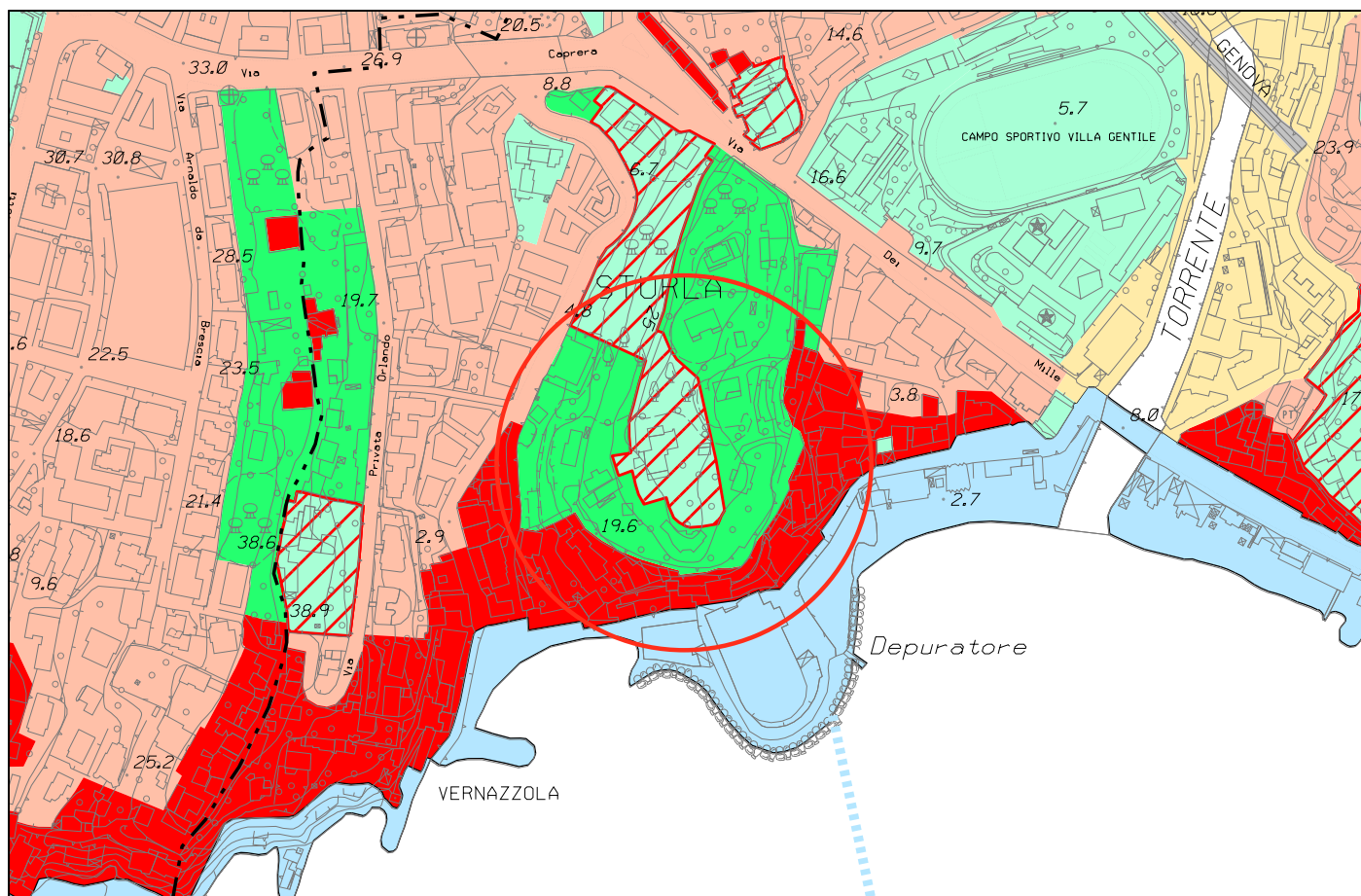
LEGENDA

AMBITI DEL TERRITORIO EXTRAURBANO		AC-NI ambito di conservazione del territorio non insediato	AMBITI SPECIALI		parchi di interesse naturalistico e paesaggistico
		AC-VP ambito di conservazione del territorio di valore paesaggistico e panoramico			unità insediativa di identità paesaggistica
		AR-PA ambito di riqualificazione delle aree di produzione agricola			macro area paesaggistica
		AR-PR (a) ambito di riqualificazione del territorio di presidio ambientale			ambito con disciplina urbanistica speciale
		AR-PR (b) ambito di riqualificazione del territorio di presidio ambientale			fascia di protezione "A" stabilimenti a rischio rilevante
AMBITI DEL TERRITORIO URBANO		AC-CS ambito di conservazione del centro storico urbano		fascia di protezione "B" stabilimenti a rischio rilevante	
		AC-VU ambito di conservazione del verde urbano strutturato		aree di osservazione stabilimenti a rischio di incidente rilevante (Variante PTC della Provincia - D.C.P. 39/2008)	
		AC-US ambito di conservazione dell'impianto urbano storico		ambito portuale	
		AC-AR ambito di conservazione Antica Romana		aree di esproprio-cantiere relative a opere infrastrutturali	
		AC-IU ambito di conservazione dell'impianto urbanistico	INFRASTRUTTURE		autostrada esistente
		AR-UR ambito di riqualificazione urbanistica - residenziale			autostrada di previsione
		AR-PU ambito di riqualificazione urbanistica produttivo - urbano			ferrovia e trasporto pubblico in sede propria esistente
		AR-PI ambito di riqualificazione urbanistica produttivo - industriale			ferrovia di previsione
		ACO-L ambito complesso per la valorizzazione del litorale			trasporto pubblico in sede propria di previsione
	SERVIZI PUBBLICI			SIS-S servizi pubblici territoriali e di quartiere e parcheggi pubblici	
		SIS-S servizi pubblici territoriali e di quartiere di valore storico paesaggistico			SIS-I viabilità principale di previsione
		SIS-S servizi cimiteriali			SIS-I viabilità di previsione
		distretto di trasformazione			nodi infrastrutturali
		rete idrografica			assi di relazione città-porto di previsione
	limiti amministrativi: Municipi		assi di relazione città-porto da concertare con Intesa L.84/94		
	limiti amministrativi: Comune				

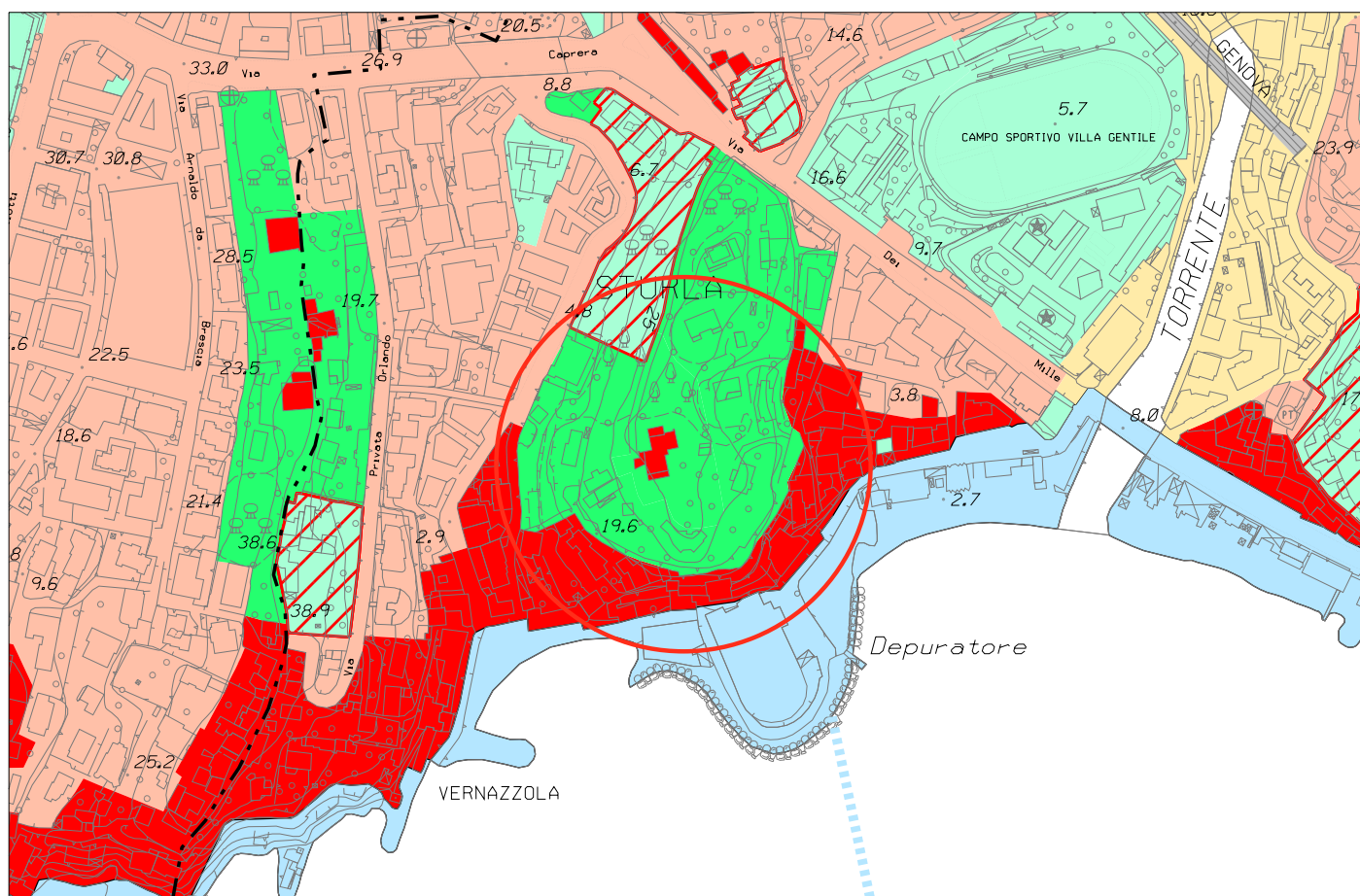


individuazione schematica del Nuovo Ospedale del Ponente Genovese

Municipio IX Levante



Stralcio P.U.C. vigente - Assetto Urbanistico



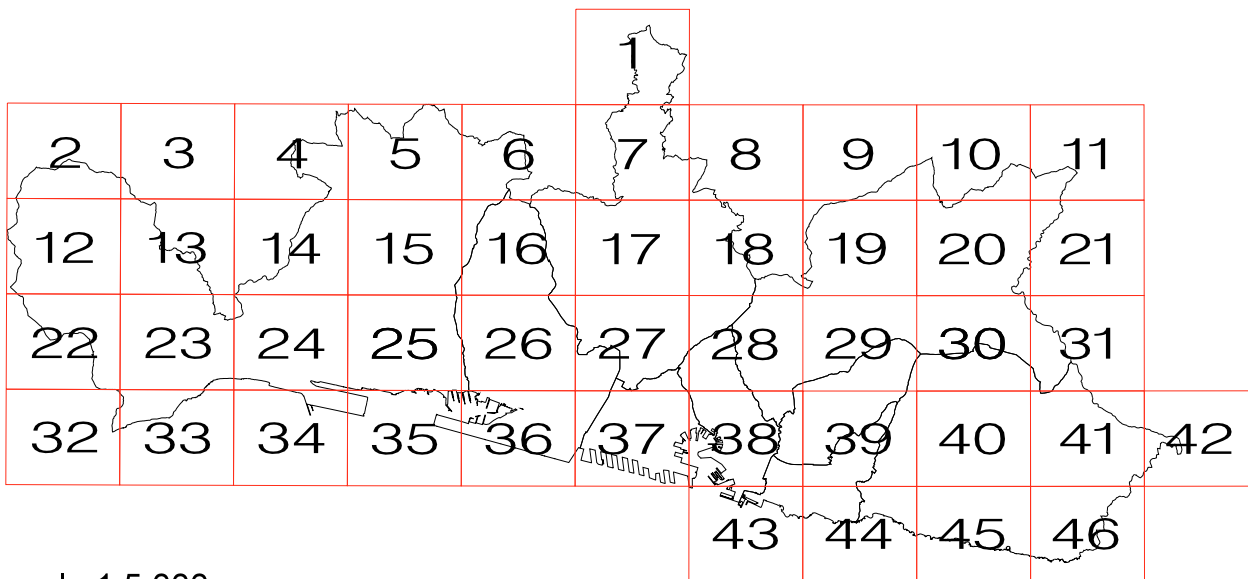
Stralcio P.U.C. modificato - Assetto Urbanistico



COMUNE DI GENOVA

GENOVA
MORE THAN THIS

PIANO URBANISTICO COMUNALE




scala 1:5.000

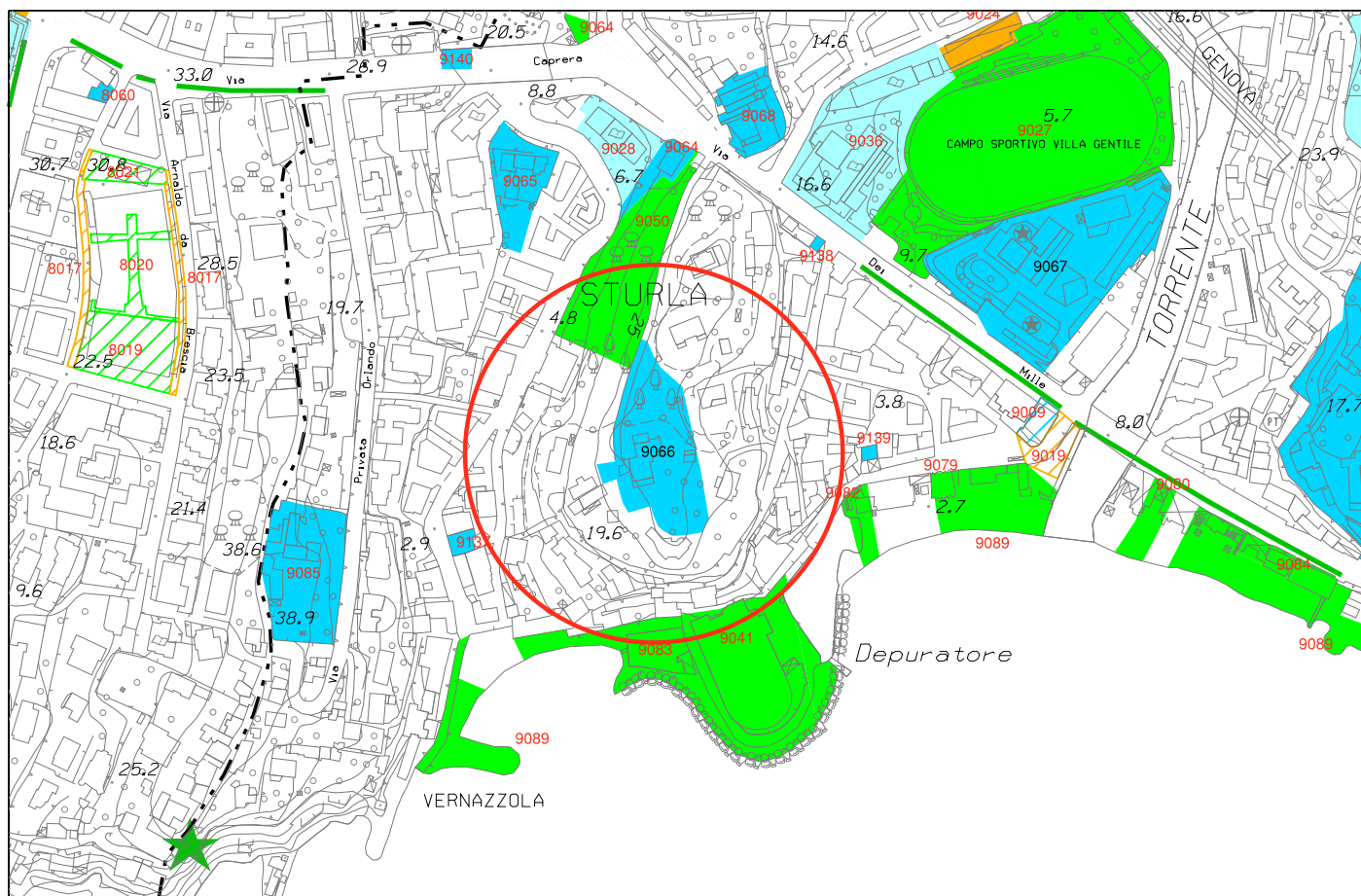
SISTEMA DEI SERVIZI PUBBLICI (SIS-S)
STRALCI CARTOGRAFICI

STRUTTURA DEL PIANO - LIVELLO 3

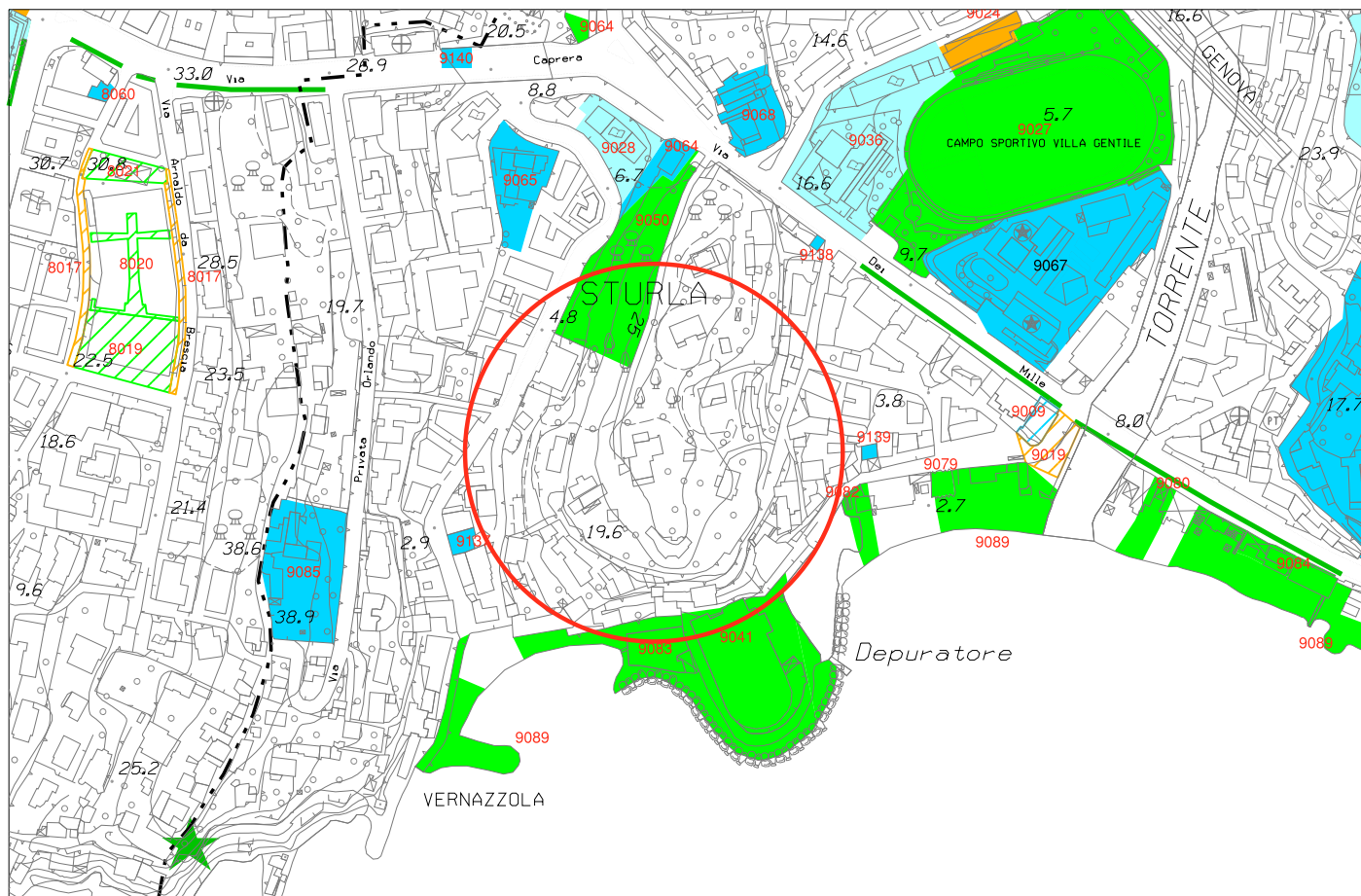
LEGENDA

	SERVIZI DI ISTRUZIONE ESISTENTI		PREVISIONI INIZIATIVE IN ITINERE
	SERVIZI DI ISTRUZIONE PREVISTI		PARCHEGGI CON SERVIZI IN COPERTURA il numero superiore indica il servizio posto in copertura il parcheggio e' indicato dal numero inferiore
	SERVIZI DI INTERESSE COMUNE ESISTENTI		SERVIZI A LIVELLO DI QUARTIERE
	SERVIZI DI INTERESSE COMUNE PREVISTI		SERVIZI A LIVELLO TERRITORIALE
	CIMITERI		SERVIZI PRIVATI NON COMPUTATI
	SERVIZI DI VERDE PUBBLICO GIOCO SPORT E SPAZI PUBBLICI ATTREZZATI ESISTENTI		RETE DI COMPLETAMENTO DEI VIALI
	SERVIZI DI VERDE PUBBLICO GIOCO SPORT E SPAZI PUBBLICI ATTREZZATI PREVISTI		RETE DEI PICCOLI PROGETTI
	PARCO NATURALE REGIONALE DEL BEIGUA		CONFINE MUNICIPIO
	PARCHEGGI ESISTENTI		LIMITE DI CENTRO ABITATO
	PARCHEGGI PREVISTI		CONFINE DI COMUNE
	SISTEMA SPECIALE DI SMALTIMENTO DEI RIFIUTI		

Municipio IX Levante



Stralcio P.U.C. vigente - Sistema dei Servizi Pubblici (SIS-S)



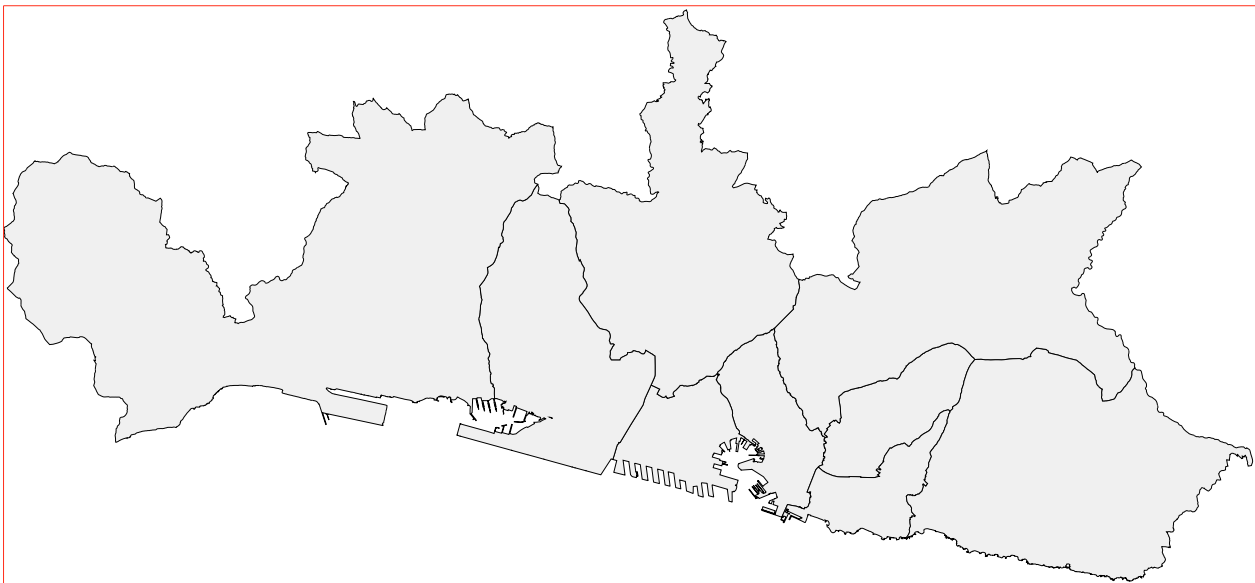
Stralcio P.U.C. modificato - Sistema dei Servizi Pubblici (SIS-S)



COMUNE DI GENOVA

GENOVA
MORE THAN THIS

PIANO URBANISTICO COMUNALE



SISTEMA DEI SERVIZI PUBBLICI (SIS-S)
BILANCI - ELENCHI
AGGIORNAMENTO CON INDICAZIONE DELLE MODIFICHE
(STRALCIO)

STRUTTURA DEL PIANO - Livello 3
Livello Locale di Municipio

9124	Q	VIA SALA	SPAZIO ESPOSITIVO	PUBB	97	195
9125	Q	VIA MAJORANA	UFFICI PUBBLICI	PRIV	341	683
9126	Q	VIA FRANCHINI	UFFICI PUBBLICI	PRIV	308	615
9127	Q	VIOTTOLO ARDIZZONE	SEDE DI ASSOCIAZIONE	PUBB	157	314
9128	Q	VIA CASABONA	SEDE DI ASSOCIAZIONE	PUBB	243	486
9130	Q	VIA GIANELLI	SEDE DI ASSOCIAZIONE	PUBB	207	414
9131	A	VIA DA POZZO	PUBBLICA ASSISTENZA	PUBB	269	539
9132	Q	VIA SANT'ILARIO	SEDE DI ASSOCIAZIONE	PRIV	110	220
9133	Q	CORSO EUROPA	SEDE DI ASSOCIAZIONE	PRIV	2.740	5.480
9134	Q	VIA SARTORIO	SEDE DI ASSOCIAZIONI	PRIV	120	239
9135	A	VIA ALLA CHIESA S. GIORGIO DI BAVARI	PUBBLICA ASSISTENZA	PUBB	712	1.425
9136	Q	VIA PROVANA	SEDE DI ASSOCIAZIONI	PRIV	845	1.690
9137	Q	VIA ARGONAUTI	SEDE DI ASSOCIAZIONE	PRIV	246	492
9138	Q	VIA TABARCA	SEDE DI ASSOCIAZIONE	PRIV	59	118
9139	Q	VICO DEL PESCE	SEDE DI ASSOCIAZIONE	PRIV	102	205
9140	Q	PIAZZA CADEVILLA	SEDE DI ASSOCIAZIONE	PUBB	273	546
9141	A	VIA AURELIA	SEDE DI ASSOCIAZIONE	PUBB	111	223
9142	Q	VIA POSALUNGA	SEDE DI ASSOCIAZIONE	PUBB	61	121
9143	Q	VIA ISONZO	SEDE DI ASSOCIAZIONE	PUBB	31	63
9144	Q	PASSEGGIATA ANITA GARIBALDI	SEDE DI ASSOCIAZIONE	PUBB	48	96
9145	H	VIA CASALE	SERVIZI SANITARI	PUBB	199	399
9146	Q	VIA S.ILARIO	SEDE DI ASSOCIAZIONE	PUBB	185	370
9148	+	VIA SELLA	CHIESA	ECCL	87	175
9150	A	SALITA STAIATO	CENTRO ASSISTENZIALE	PRIV	1.286	2.572

Totale superfici 187.288 373.505

Descrizione: interesse comune esistente - T

NUMERO	SIGLA	INDIRIZZO	TIPO	PROPRIETA'	SUP REALE	SUP VIRTUALE
9010	PCT	CORSO EUROPA	COMANDO REGIONALE	PUBB	1.486	0
9015	PCT	VIA BRIGATA SALERNO	CASERMA	PUBB	9.693	0
9018	CM	VIA PIANI DI FERRETTO	CIMITERO	PUBB	7.964	0
9024	++T	LOCALITA' BORRIGA	SANTUARIO	ECCL	15.525	0
9025	BMT	VIA AURELIA	MUSEO	PUBB	261	0
9027	BMT	VIA CAPOLUNGO	MUSEO	PUBB	867	0
9049	CM	VIA MOLINI DI NERVI	CIMITERO	PUBB	4.943	0
9059	CM	VIA DEL COMMERCIO	CIMITERO	PUBB	26.118	0
9063	CM	VIA CIMITERO DI QUINTO	CIMITERO	PUBB	2.615	0
9067	PCT	VIA DEI MILLE	CASERMA POLIZIA DI STATO	PUBB	11.332	0
9074	++T	VIA CAPOLUNGO	CHIESA NON CATTOLICA	PRIV	1.604	0
9076	CM	VIA DEL MARSANO	CIMITERO	PUBB	5.604	0
9080	BMT	VIA MAGGIO	MUSEO	PUBB	920	0
9087	CM	PIAZZA CANEPA	CIMITERO	PUBB	7.426	0
9091	CM	VIA MIGNONE	CIMITERO	PUBB	5.265	0
9097	PCT	VIA BRIGATA SALERNO	CASERMA CARABINIERI	PUBB	55.187	0
9099	BMT	VIA CAPOLUNGO	MUSEO	PUBB	534	0
9100	CM	VIA SOMMA	CIMITERO	PUBB	1.400	0

9147	QZT	LARGO CATTANEI	UFFICI PUBBLICI	PUBB	13.351	0
9149	ACT	VIA ETTORE BISAGNO	OSTELLO	PUBB	516	0
Totale superfici					172.612	0

Descrizione: interesse comune previsione - Q

NUMERO	SIGLA	INDIRIZZO	TIPO	PROPRIETA'	SUP REALE	SUP VIRTUALE
9002	IC	VIA NASCHE		PUBB	1.823	3.647
9009	IC	VIA DEL TRITONE	SERVIZI DI QUARTIERE	PUBB	483	965
9010	IC	VIA MAGGIO	SERVIZI DI QUARTIERE	PUBB	3.752	7.505
Totale superfici					6.058	12.117

Descrizione: interesse comune previsione - T

NUMERO	SIGLA	INDIRIZZO	TIPO	PROPRIETA'	SUP REALE	SUP VIRTUALE
9008		VIA DELLE VIOLE	ERP	PUBB	2.927	0
Totale superfici					2.927	0

Descrizione: istruzione esistente - Q

NUMERO	SIGLA	INDIRIZZO	TIPO	PROPRIETA'	SUP REALE	SUP VIRTUALE
9002	S	VIA BOTTINI	SCUOLA DELL'INFANZIA - SCUOLA PRIMARIA	PUBB	3.882	7.764
9003	S	VIA DEZZA	SCUOLA PRIMARIA - SCUOLA DELL'INFANZIA	PRIV	2.660	5.319
9004	S	VIA OLIVIERI	SCUOLA DELL'INFANZIA - SCUOLA PRIMARIA	PUBB	621	1.242
9005	S	PIAZZA ROTONDA	SC. SEC. 1°GR.-SC. SEC. 2°GR.-LICEO SCIENTIFICO	PUBB	2.910	5.821
9006	S	VIA APPARIZIONE	SCUOLA PRIMARIA	PUBB	2.414	4.828
9007	S	VIA SOLE	SCUOLA DELL'INFANZIA - SCUOLA PRIMARIA	PRIV	2.959	5.917
9009	S	VIA CASALE	SCUOLA DELL'INFANZIA - SCUOLA PRIMARIA	PUBB	2.867	5.734
9011	S	VIA CASABONA	SCUOLA DELL' INFANZIA - SCUOLA PRIMARIA	PUBB	1.786	3.572
9012	S	VIA SOMMA	SCUOLA DELL'INFANZIA - SCUOLA PRIMARIA	PUBB	1.918	3.837
9013	S	VIA SANT'ILARIO	SCUOLA DELL'INFANZIA	PUBB	400	800
9014	S	VIA FABRIZI	SCUOLA DELL'INFANZIA - SCUOLA PRIMARIA	PUBB	4.240	8.480
9015	S N	VIA PRIARUGGIA	NIDO D'INFANZIA - SCUOLA DELL'INFANZIA	PUBB	2.119	4.238
9016	S	VIA GIANELLI	SCUOLA PRIMARIA - SCUOLA SECONDARIA 1°GRADO	PUBB	3.045	6.089
9017	S	VIA PROVANA	SCUOLA PRIMARIA - SCUOLA SECONDARIA 1°GRADO	PRIV	2.747	5.494
9019	S	VIA S.M.ASSUNTA	SCUOLA DELL'INFANZIA	PRIV	1.720	3.440
9020	S	VIA SOMMA	SCUOLA DELL'INFANZIA - SCUOLA DANZA	PUBB	1.022	2.045
9021	S	VIA GIANELLI	SCUOLA DELL'INFANZIA - SCUOLA PRIMARIA	PRIV	4.383	8.766
9022	S	VIA ANTICA ROMANA DI QUINTO	SCUOLA SECONDARIA 1°GRADO	PUBB	2.210	4.419
9023	S	VIA BOLZANO	SCUOLA DELL'INFANZIA	PRIV	1.267	2.535
9024	S	VIA MAJORANA	SCUOLA DELL'INFANZIA - SCUOLA PRIMARIA	PRIV	2.790	5.580
9025	S	VIA ANT. ROMANA QUINTO	SCUOLA DELL'INFANZIA	PUBB	873	1.747
9026	S	VIA MASTRANGELO	SCUOLA PRIMARIA	PUBB	434	869