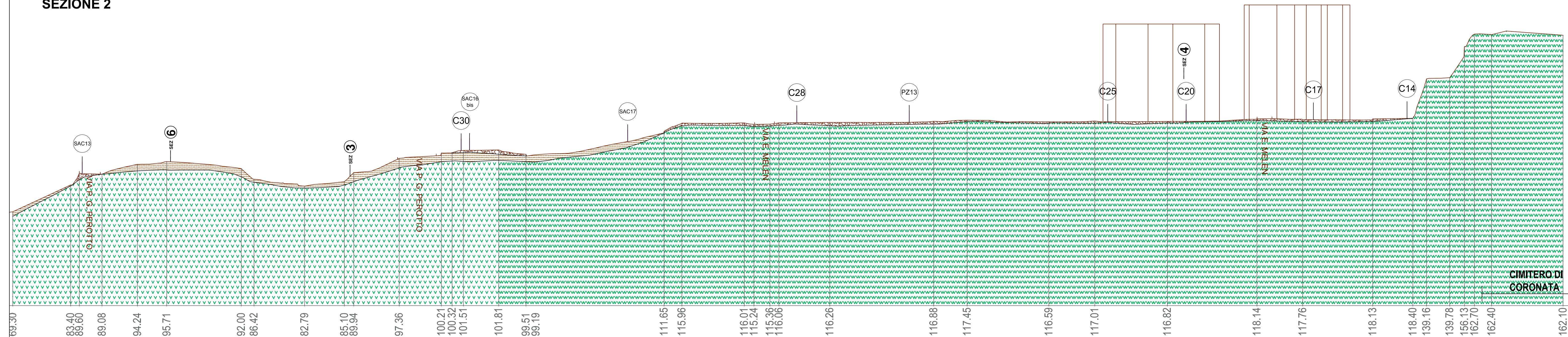
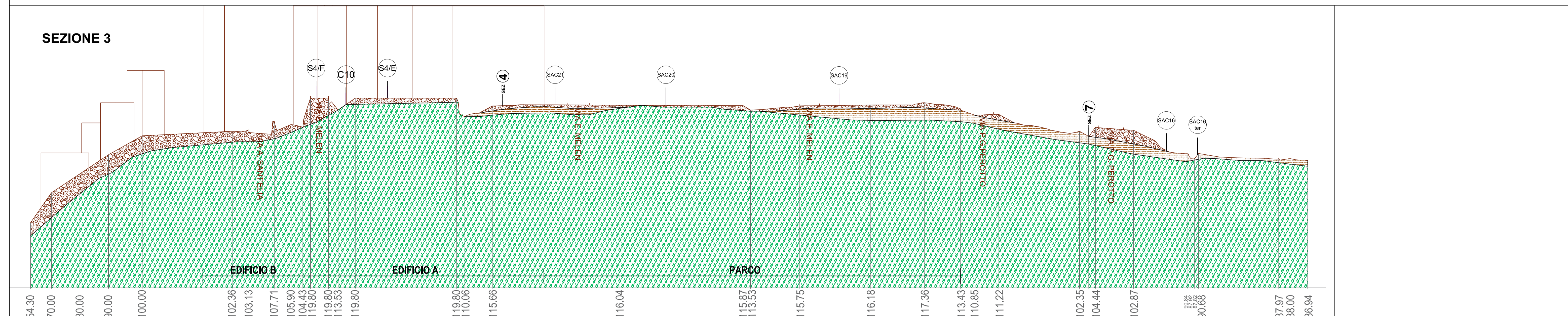


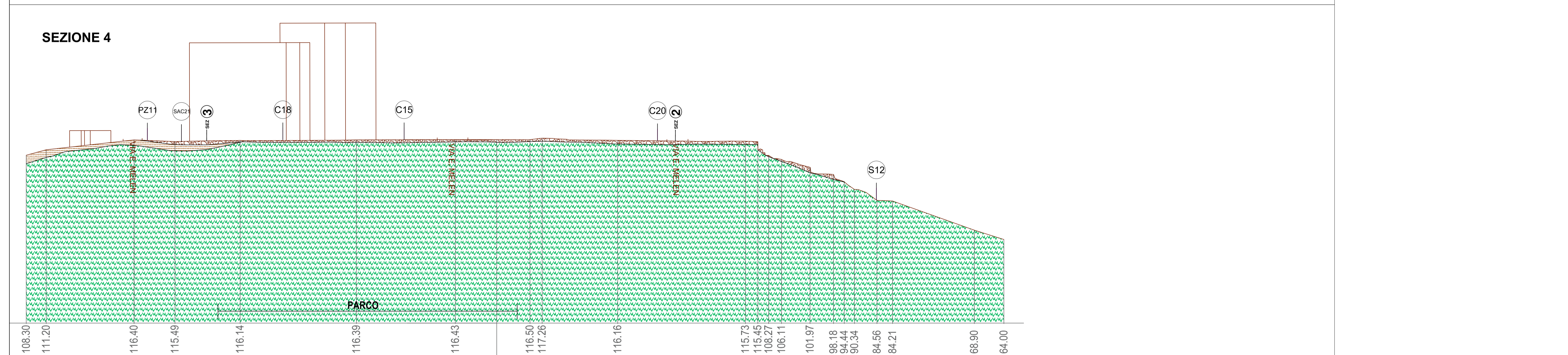
SEZIONE 2



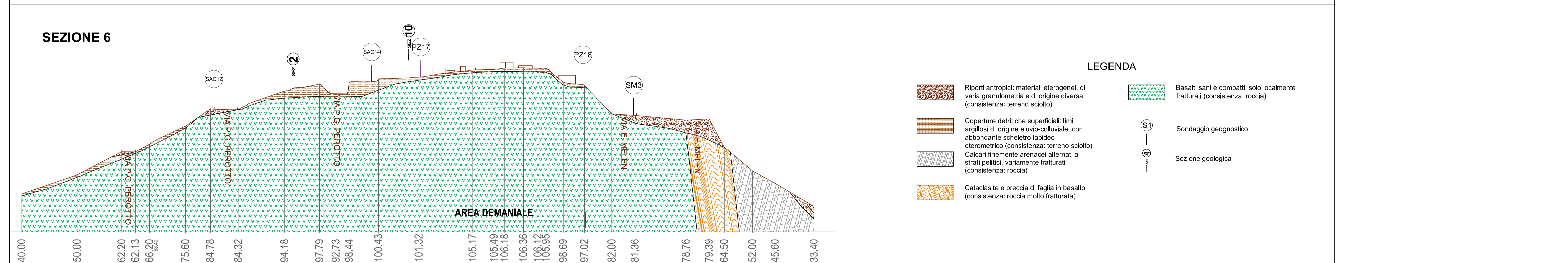
SEZIONE 3



SEZIONE 4



SEZIONE 6



**LEGENDA**

- Riperti antropici: materiali eterogenei, di varia granulometria e di origine diversa (consistenza: terreno sciolto)
- Coperture detritiche superficiali: limi argillosi di origine eluvio-colluviale, con abbondante scheletro lapideo eterometrico (consistenza: terreno sciolto)
- Calcarei finemente arenacei alternati a strati pellici, variamente fratturati (consistenza: roccia)
- Cataclaste e breccia di faglia in basalto (consistenza: roccia molto fratturata)
- Basalti sani e compatti, solo localmente fratturati (consistenza: roccia)
- S1 Sondaggio geoscientifico
- Sezione geologica

SEZIONE 7



SEZIONE 10



00	EMISSIONE	06.11.2019
REV	DESCRIZIONE DELLA REVISIONE	DATA

REDAZIONE	DATA	ENTE	SIGLA/NOME	FIRMA
CONTROLLO	06.11.2019	SAB	VALERIA BELLINI	
AUTORIZZAZIONE				

DOCUMENTI SOSTITUTIVI	Unità di misura	Formato	Scala disegno	Scala P.L.G.
	(m)	A1	1:2000	1:1

Soggetto promotore: **GENOVA HIGH TECH S.p.A.**

Consulente: **CAPUTO PARTNERSHIP INTERNATIONAL**  
 architettura paesaggio interior urban design  
 20154 Milano MI - Viale Evezia 18

Genova Research & Advanced Technology

**RIR** engineering

**ITEC** engineering

**STUDIO ASSOCIATO BELLINI** geologia

**PARCO SCIENTIFICO TECNOLOGICO DI GENOVA - ERZELLI**

PIANO TERRITORIALE DEGLI INSEDIAMENTI PRODUTTIVI  
 AREA CENTRALE LIGURE  
 AREA DI INTERVENTO N°11  
 Settore n°1

**NUOVO SCHEMA DI ASSETTO URBANISTICO - S.A.U.**  
 Settore n.1 - Area n.11 del PTC IP ACL

Sezioni geologiche interpretative

<b>G.5</b>	SAU	GEN	000	PUR	GEO	00
Numero	Subsettore	Opera	Lotto Opera	Fase progett.	Tipo progett.	Rev.

Nome file: G.5.SAU.GEN.000.PUR.GEO.00.dwg