



COMUNE DI GENOVA

DIREZIONE URBANISTICA

**DETERMINAZIONE DIRIGENZIALE N. 2020-118.0.0.-3**

L'anno 2020 il giorno 09 del mese di Gennaio la sottoscritta Petacchi Laura in qualita' di direttore di Direzione Urbanistica, ha adottato la Determinazione Dirigenziale di seguito riportata.

OGGETTO: ATTESTAZIONE DELLA MANCATA PRESENTAZIONE DI OSSERVAZIONI ALLA D.C.C. N. 88/2019 «ADOZIONE DI AGGIORNAMENTO AL PUC, AI SENSI DELLA DISCIPLINA DEL MEDESIMO PUC RELATIVA AI SERVIZI PUBBLICI (SIS-S), ART. SIS-S-2, PER LA RIDEFINIZIONE DELLA DISCIPLINA URBANISTICA DEI TERRENI COLLOCATI NEI PRESSI DI VIA CARSO, A GENOVA – MUNICIPIO IV MEDIA VAL BISAGNO».

Adottata il 09/01/2020  
Esecutiva dal 09/01/2020

09/01/2020	PETACCHI LAURA
------------	----------------

Sottoscritto digitalmente dal Dirigente Responsabile



COMUNE DI GENOVA

DIREZIONE URBANISTICA

**DETERMINAZIONE DIRIGENZIALE N. 2020-118.0.0.-3**

OGGETTO: ATTESTAZIONE DELLA MANCATA PRESENTAZIONE DI OSSERVAZIONI ALLA D.C.C. N. 88/2019 «ADOZIONE DI AGGIORNAMENTO AL PUC, AI SENSI DELLA DISCIPLINA DEL MEDESIMO PUC RELATIVA AI SERVIZI PUBBLICI (SIS-S), ART. SIS-S-2, PER LA RIDEFINIZIONE DELLA DISCIPLINA URBANISTICA DEI TERRENI COLLOCATI NEI PRESSI DI VIA CARSO, A GENOVA – MUNICIPIO IV MEDIA VAL BISAGNO».

Il Direttore

Premesso:

- che con deliberazione n. 88, approvata dal Consiglio Comunale nella seduta pubblica di prima convocazione del 05/11/2019, dichiarata immediatamente eseguibile, la Civica Amministrazione ha adottato l'aggiornamento al PUC, ai sensi della disciplina del medesimo PUC relativa ai Servizi Pubblici (SIS-S), art. SIS-S-2, per la ridefinizione della disciplina urbanistica delle aree site in Via Carso, a Genova – Municipio IV Media Valbisagno;
- che di detta deliberazione è stato dato avviso, pubblicato all'albo pretorio del Comune e sul Bollettino Ufficiale della Regione Liguria di Mercoledì 27/11/2019 – Anno 50 N. 48, Parte IV;
- che, in conformità a quanto esplicitato nell'avviso, di cui al precedente capoverso, dal giorno 28/11/2019 l'aggiornamento del PUC, nonché la deliberazione di Consiglio Comunale n. 88/2019, comprensiva di tutti gli allegati parte integrante, sono stati pubblicati sul sito informatico del Comune di Genova ([www.comune.genova.it](http://www.comune.genova.it)) e sono stati altresì depositati a libera visione del pubblico, per un periodo di trenta giorni consecutivi, presso l'Ufficio Albo Pretorio di questo Comune;
- che, ai sensi del comma 6 dell'art. 43 della l.r. 36/1997 e s.m.i., nel periodo di pubblicazione, dal 28/11/2019 al 28/12/2019 compreso, chiunque poteva prendere visione degli atti, estrarne copia e presentare osservazioni;

Considerato:

- che con nota n. 974 in data 02/01/2020, allegata quale parte integrante e sostanziale del presente provvedimento, la Direzione Stazione Unica Appaltante - Servizi Generali - Ufficio Archivio Protocollo Generale ha attestato che durante il periodo di pubblicazione degli atti in argomento, ovvero nel periodo compreso dal 28/11/2019 al 28/12/2019, non sono pervenute osservazioni inerenti l'aggiornamento del PUC di cui alla deliberazione di Consiglio Comunale n. 88/2019;

Sottoscritto digitalmente dal Dirigente Responsabile

- che, successivamente allo svolgimento della fase di pubblicità-partecipazione di cui al comma 6 del citato art. 43, il Comune è tenuto ad approvare l'aggiornamento del PUC nei modi e nei termini previsti ai commi 7 e 8 del medesimo art.43 della l.r. 36/1997 e s.m.i.;

- che, in particolare il comma 7 del citato art. 43 della l.r. 36/1997 e s.m.i., precisa che: “... *Nel caso in cui non siano pervenute osservazioni il Comune, entro il termine di trenta giorni dalla conclusione della fase di pubblicità-partecipazione di cui al comma 6, ne dà attestazione e l'aggiornamento del PUC o del PUC semplificato è da ritenersi approvato.*”;

Rilevato che, in conseguenza della mancata presentazione di osservazioni nei confronti dell'aggiornamento al PUC, come sopra adottato, non si modificano i relativi atti, già sottoposti al parere del competente Municipio IV Media Valbisagno, ai sensi degli artt. 59 e 60 del Regolamento per il Decentramento e la Partecipazione Municipale, che si è favorevolmente espresso in merito nella seduta del 14/10/2019 – Punto n.2 O.D.G. - Atto n. 35, come esplicitato nella citata DCC n. 88/2019, pertanto non si rende necessario richiedere al Municipio stesso una nuova espressione di parere su quanto oggetto del presente provvedimento;

Ritenuto pertanto, in considerazione di quanto sopra esposto:

- di prendere atto ed attestare che non sono state presentate osservazioni all'aggiornamento del P.U.C. adottato con deliberazione di Consiglio Comunale n. 88/2019;

- di dare atto che, ai sensi di quanto previsto dall'art. 43, comma 7, della L.R. n. 36/1997 e s.m.i., a seguito dell'attestazione della mancata presentazione di osservazioni l'aggiornamento al PUC è da ritenersi approvato;

Visto l'art. 107 del D.lgs. 18 agosto 2000, n. 267 e s.m.i.;

Visti gli artt. 77 e 80 dello Statuto del Comune di Genova;

Visto gli artt. 4, 16 e 17 del D.lgs. 165/2001;

#### IL DIRETTORE DETERMINA

- 1) di dare atto ed attestare che non sono state presentate osservazioni avverso la deliberazione del Consiglio Comunale n. 88 del 05/11/2019 «Adozione di aggiornamento al PUC, ai sensi della disciplina del medesimo PUC relativa ai Servizi Pubblici (SIS-S), art. SIS-S-2, per la ridefinizione della disciplina urbanistica delle aree site in Via Carso, a Genova – Municipio IV Media Valbisagno»;
- 2) di dare atto che, ai sensi di quanto previsto dall'art. 43, comma 7, della L.R. n. 36/1997 e s.m.i., a seguito dell'attestazione della mancata presentazione di osservazioni l'aggiornamento al PUC è da ritenersi approvato;
- 3) di adeguare inoltre, in conformità a quanto riportato in narrativa e ribadito nel punto 3 del dispositivo della deliberazione di Consiglio Comunale n. 88/2019, i seguenti elaborati di PUC:
  - Volume Sistema dei Servizi Pubblici (SIS-S) Bilanci – Elenchi;
  - Relazione descrittiva del PUC;
  - Tavola 2.1 della Struttura del Piano – Livello 2 - Livello Urbano di Città;
  - Tavola 2.3 della Struttura del Piano – Livello 2 - Livello Urbano di Città;
  - Tavola 2.10 della Struttura del Piano – Livello 2 - Livello Urbano di Città;

Sottoscritto digitalmente dal Dirigente Responsabile

- 4) di disporre il deposito degli atti presso la Direzione Segreteria Generale e Organi Istituzionali - Ufficio Atti Esecutività Albo Pretorio Informatizzazione, al fine di renderli disponibili a libera visione del pubblico, ai sensi dell'art. 43, comma 9 della legge Regione Liguria n. 36/1997 e s.m.i.;
- 5) di disporre, ai sensi e per gli effetti del 9° comma dell'art. 43 della l.r. 36/1997, l'invio degli atti alla Regione Liguria e alla Città Metropolitana;
- 6) di dare atto che il presente provvedimento è stato redatto nel rispetto della normativa sulla tutela dei dati personali.

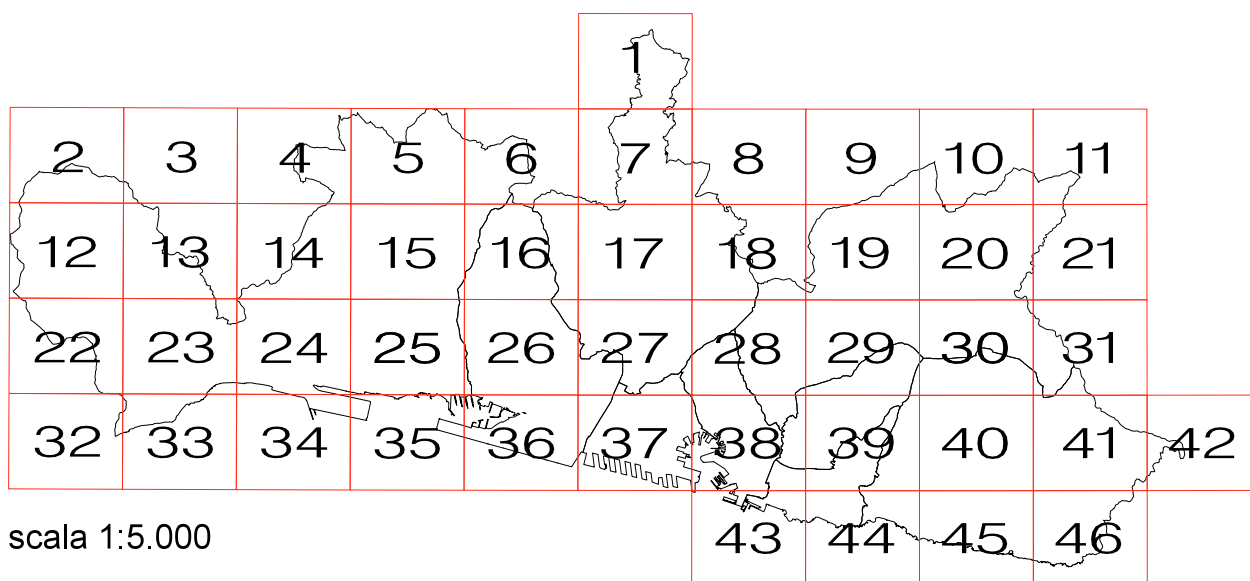
Il Direttore  
Arch. Laura Petacchi



COMUNE DI GENOVA

**GENOVA**  
MORE THAN THIS










































# PIANO URBANISTICO COMUNALE



ASSETTO URBANISTICO  
STRALCI CARTOGRAFICI

STRUTTURA DEL PIANO - LIVELLO 3

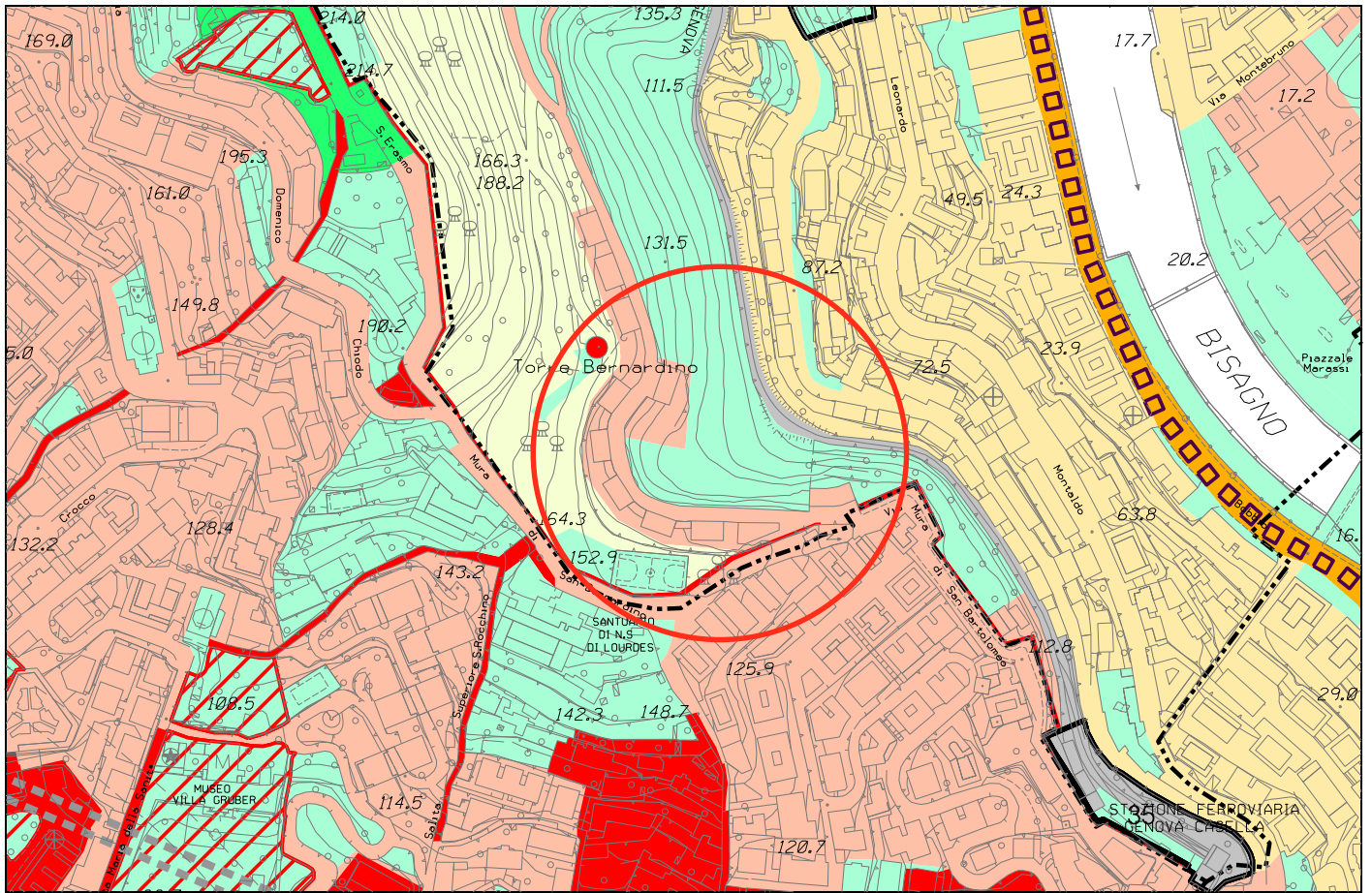
# LEGENDA

<b>AMBITI DEL TERRITORIO EXTRAURBANO</b>		AC-NI ambito di conservazione del territorio non insediato	<b>AMBITI SPECIALI</b>		parchi di interesse naturalistico e paesaggistico
		AC-VP ambito di conservazione del territorio di valore paesaggistico e panoramico			unità insediativa di identità paesaggistica
		AR-PA ambito di riqualificazione delle aree di produzione agricola			macro area paesaggistica
		AR-PR (a) ambito di riqualificazione del territorio di presidio ambientale			ambito con disciplina urbanistica speciale
		AR-PR (b) ambito di riqualificazione del territorio di presidio ambientale			fascia di protezione "A" stabilimenti a rischio rilevante
<b>AMBITI DEL TERRITORIO URBANO</b>		AC-CS ambito di conservazione del centro storico urbano		fascia di protezione "B" stabilimenti a rischio rilevante	
		AC-VU ambito di conservazione del verde urbano strutturato		aree di osservazione stabilimenti a rischio di incidente rilevante (Variante PTC della Provincia - D.C.P. 39/2008)	
		AC-US ambito di conservazione dell'impianto urbano storico		ambito portuale	
		AC-AR ambito di conservazione Antica Romana		aree di esproprio-cantiere relative a opere infrastrutturali	
		AC-IU ambito di conservazione dell'impianto urbanistico	<b>INFRASTRUTTURE</b>		autostrada esistente
		AR-UR ambito di riqualificazione urbanistica - residenziale			autostrada di previsione
		AR-PU ambito di riqualificazione urbanistica produttivo - urbano			ferrovia e trasporto pubblico in sede propria esistente
		AR-PI ambito di riqualificazione urbanistica produttivo - industriale			ferrovia di previsione
		ACO-L ambito complesso per la valorizzazione del litorale			trasporto pubblico in sede propria di previsione
	<b>SERVIZI PUBBLICI</b>			SIS-S servizi pubblici territoriali e di quartiere e parcheggi pubblici	
		SIS-S servizi pubblici territoriali e di quartiere di valore storico paesaggistico			SIS-I viabilità principale di previsione
		SIS-S servizi cimiteriali			SIS-I viabilità di previsione
		distretto di trasformazione			nodi infrastrutturali
		rete idrografica			assi di relazione città-porto di previsione
	limiti amministrativi: Municipi		assi di relazione città-porto da concertare con Intesa L.84/94		
	limiti amministrativi: Comune				

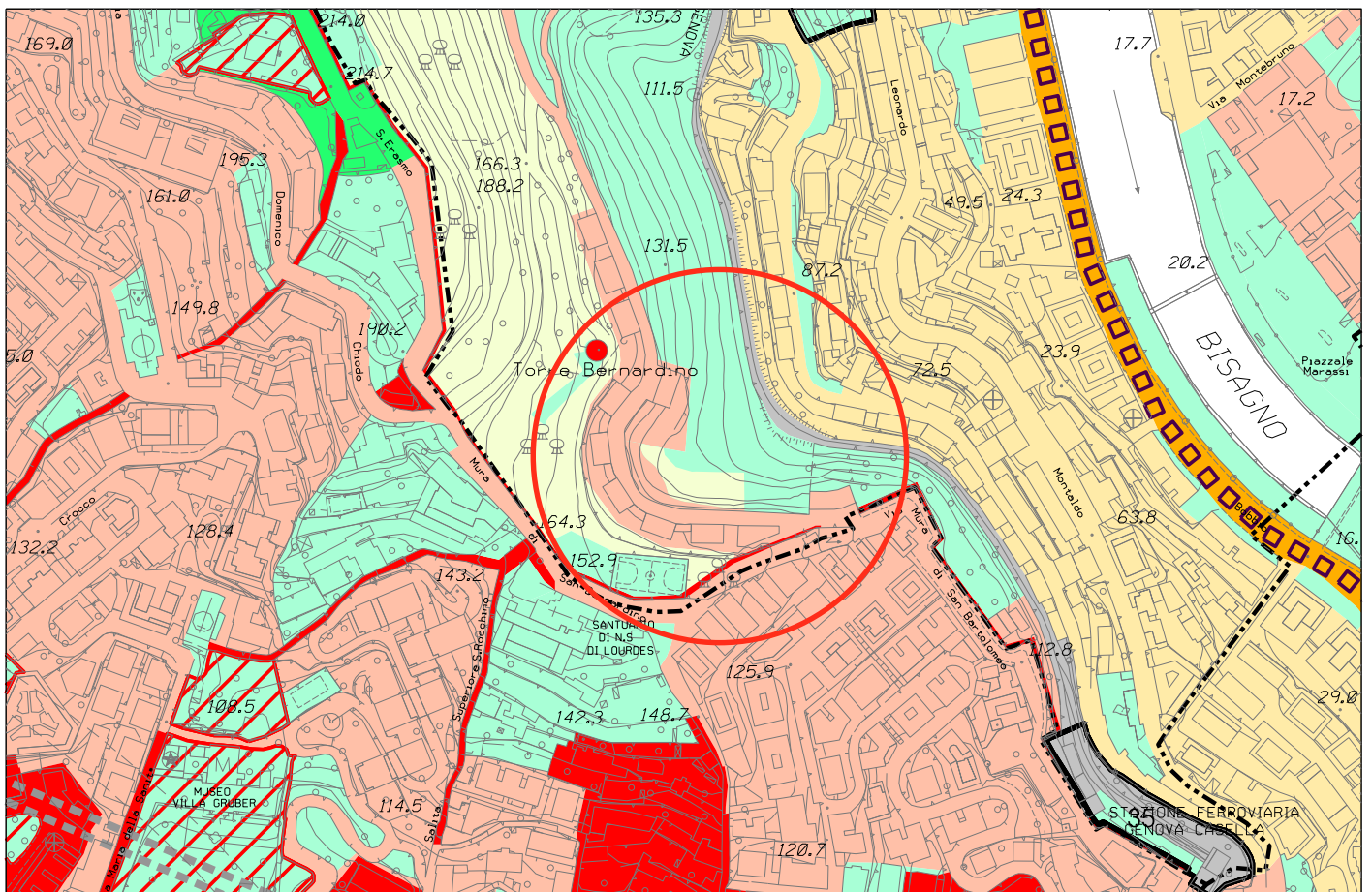


individuazione schematica del Nuovo Ospedale del Ponente Genovese





Stralcio P.U.C. vigente - Assetto Urbanistico



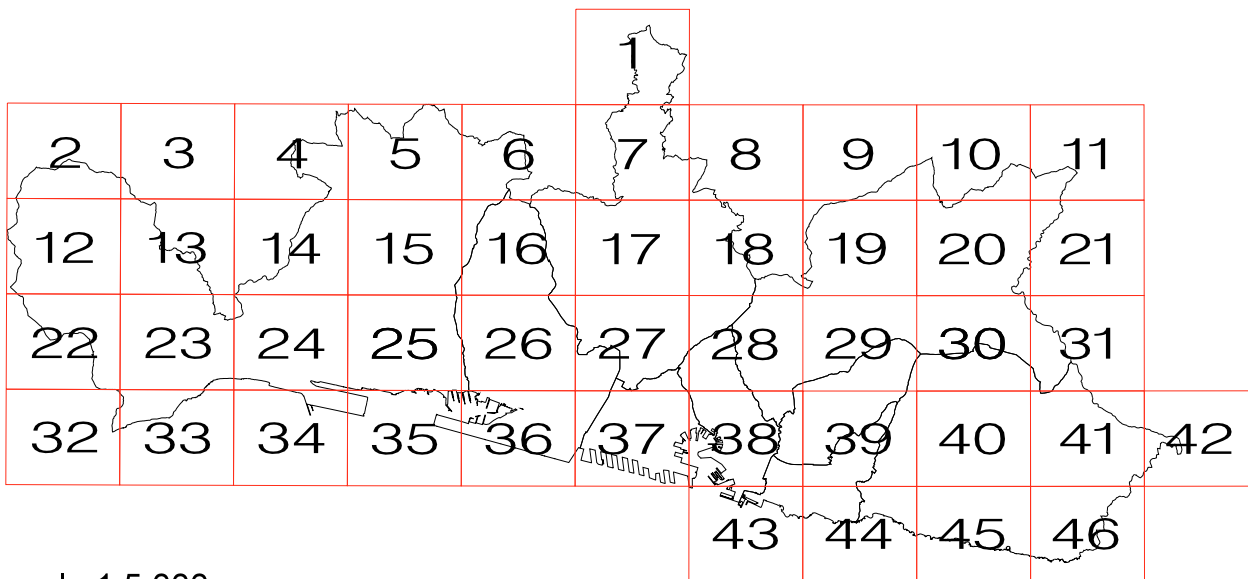
Stralcio P.U.C. modificato - Assetto Urbanistico



COMUNE DI GENOVA

**GENOVA**  
MORE THAN THIS

# PIANO URBANISTICO COMUNALE



scala 1:5.000

SISTEMA DEI SERVIZI PUBBLICI (SIS-S)  
STRALCI CARTOGRAFICI







STRUTTURA DEL PIANO - LIVELLO 3

Direzione Urbanistica, SUE e Grandi Progetti

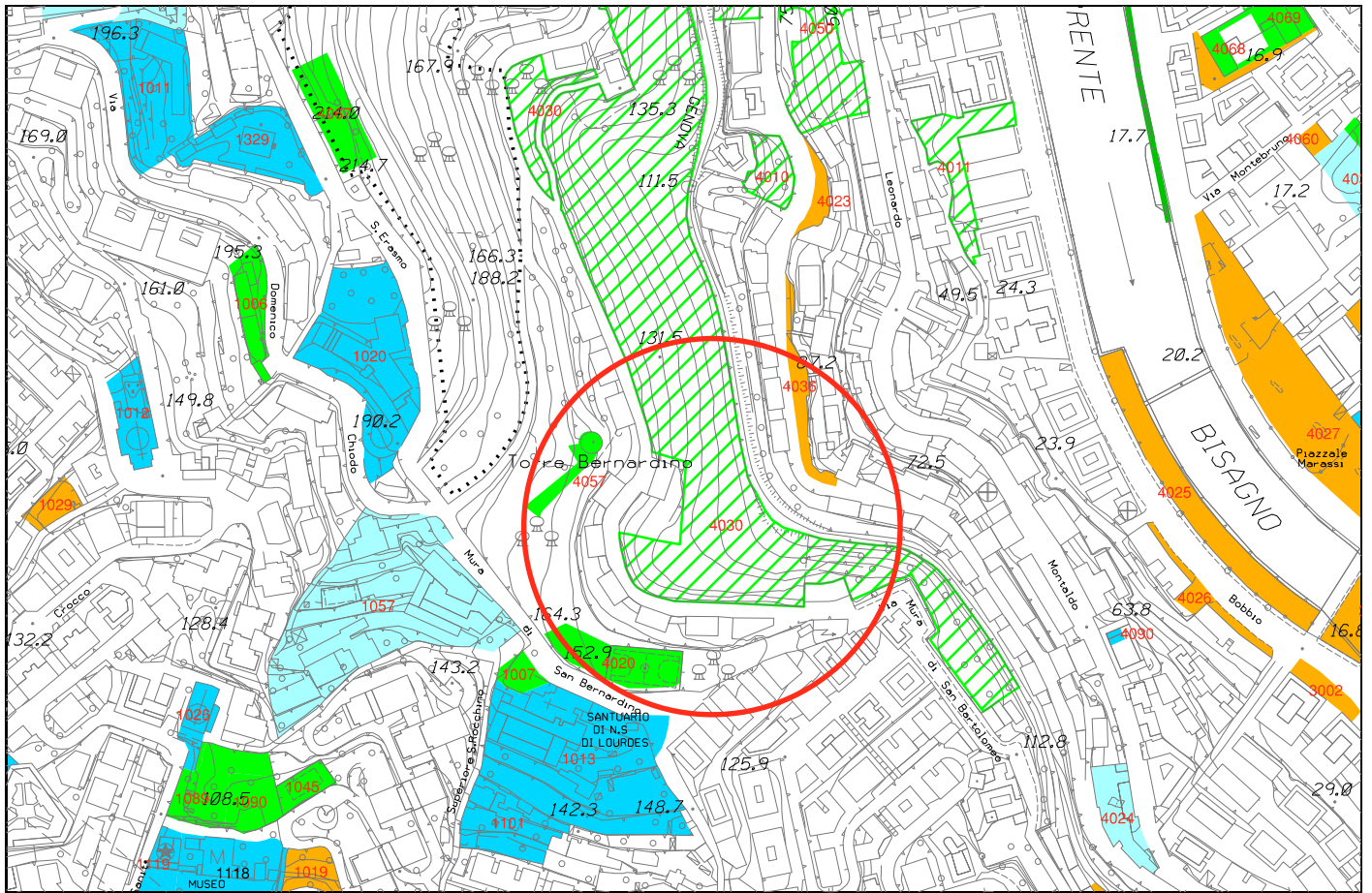
Rilievo base: Carta Tecnica Regione Liguria (Aut.n. 5 del 18.01.2010)



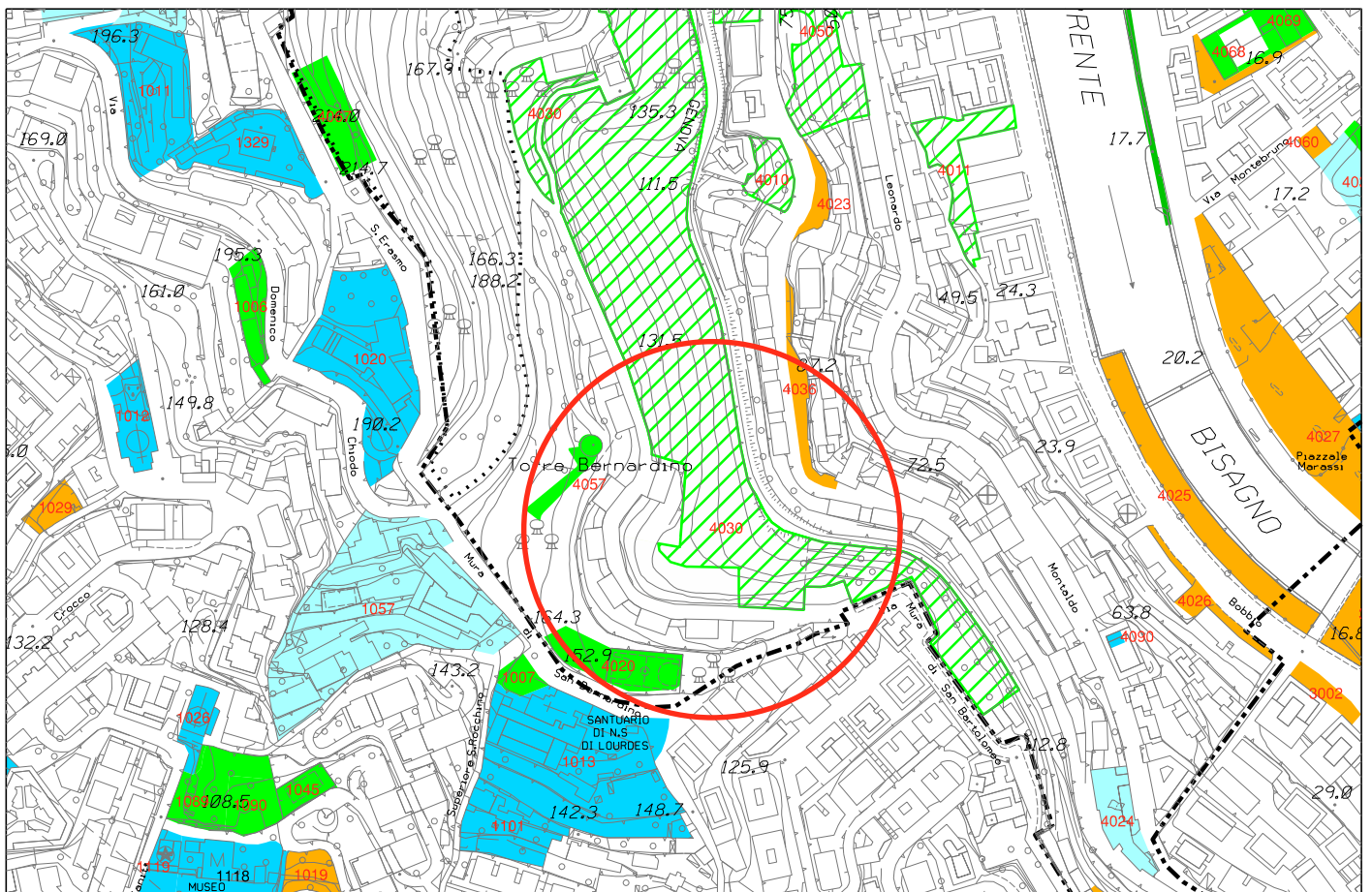
# LEGENDA

	SERVIZI DI ISTRUZIONE ESISTENTI		PREVISIONI INIZIATIVE IN ITINERE
	SERVIZI DI ISTRUZIONE PREVISTI		PARCHEGGI CON SERVIZI IN COPERTURA il numero superiore indica il servizio posto in copertura il parcheggio e' indicato dal numero inferiore
	SERVIZI DI INTERESSE COMUNE ESISTENTI		SERVIZI A LIVELLO DI QUARTIERE
	SERVIZI DI INTERESSE COMUNE PREVISTI		SERVIZI A LIVELLO TERRITORIALE
	CIMITERI		SERVIZI PRIVATI NON COMPUTATI
	SERVIZI DI VERDE PUBBLICO GIOCO SPORT E SPAZI PUBBLICI ATTREZZATI ESISTENTI		RETE DI COMPLETAMENTO DEI VIALI
	SERVIZI DI VERDE PUBBLICO GIOCO SPORT E SPAZI PUBBLICI ATTREZZATI PREVISTI		RETE DEI PICCOLI PROGETTI
	PARCO NATURALE REGIONALE DEL BEIGUA		CONFINE MUNICIPIO
	PARCHEGGI ESISTENTI		LIMITE DI CENTRO ABITATO
	PARCHEGGI PREVISTI		CONFINE DI COMUNE
	SISTEMA SPECIALE DI SMALTIMENTO DEI RIFIUTI		

# Municipio IV Media Val Bisagno



Stralcio P.U.C. vigente - Sistema dei Servizi Pubblici (SIS-S)



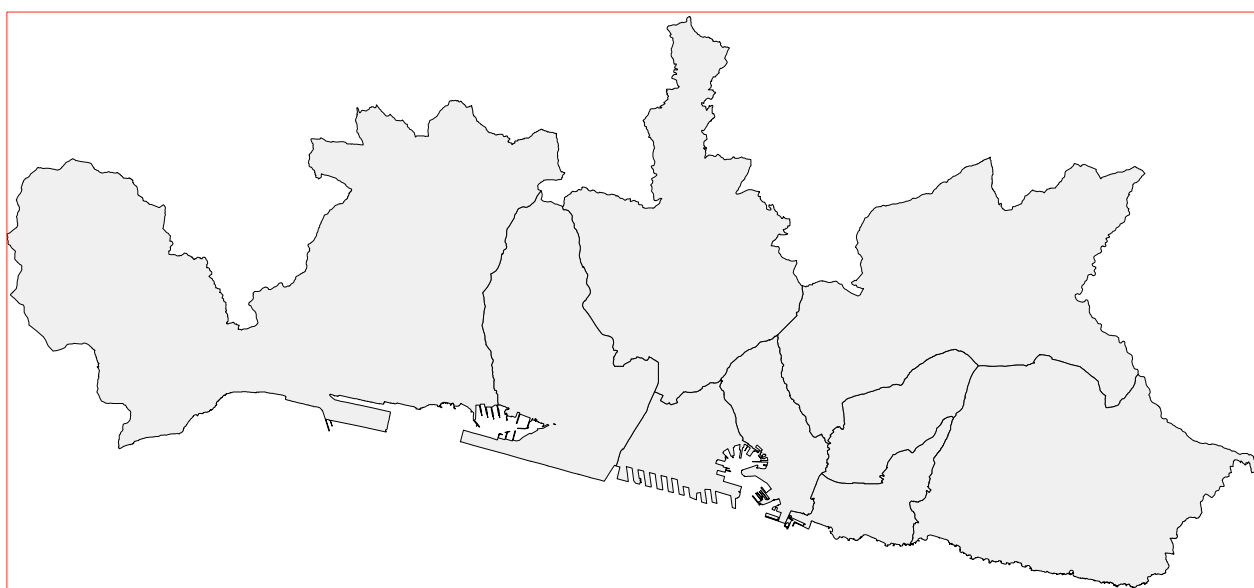
Stralcio P.U.C. modificato - Sistema dei Servizi Pubblici (SIS-S)



COMUNE DI GENOVA

**GENOVA**  
MORE THAN THIS

# PIANO URBANISTICO COMUNALE



SISTEMA DEI SERVIZI PUBBLICI (SIS-S)  
BILANCI - ELENCHI - STRALCIO  
(AGGIORNAMENTO GENNAIO 2020)

STRUTTURA DEL PIANO - Livello 3  
Livello Locale di Municipio

**BILANCIO SERVIZI IN ADOZIONE MUNICIPI  
INTERO TERRITORIO COMUNALE**

SERVIZI DI QUARTIERE - Indicazioni D.M. 2/4/68 n. 1444

18 mq. x abitante      X      607.103 abitanti      mq. 10.927.854

**SERVIZI ESISTENTI:**

Interesse comune	mq	2.855.739
Istruzione	mq	1.526.195
Parcheggi	mq	1.362.177
Verde pubblico	mq	6.933.043
	mq	<b>12.677.154</b>

**SERVIZI DI PREVISIONE:**

Interesse comune	mq	202.960
Istruzione	mq	57.462
Parcheggi	mq	297.179
Verde pubblico	mq	2.718.985
	mq	<b>3.276.586</b>

TOTALE      mq      **15.953.740**

SALDO:      mq      **5.025.886**

SERVIZI RELIGIOSI – indicazioni L.R. 24/1/85 n. 4

30% dei servizi di interesse comune esistente

servizi religiosi esistenti      mq      1.138.392

servizi religiosi di previsione      mq      0

Totale      mq      **1.138.392**

Saldo:      mq      **281.670**

## MUNICIPIO 4 MEDIA VALBISAGNO

STAGLIENO  
MOLASSANA  
STRUPPA

SERVIZI DI QUARTIERE - Indicazioni D.M. 2/4/68 n. 1444

18 mq. x abitante      X      58.055 abitanti      mq. 1.044.990

### SERVIZI ESISTENTI:

Interesse comune	mq	205.870
Istruzione	mq	173.478
Parcheggi	mq	225.584
Verde pubblico	mq	701.084
	mq	<u>1.306.016</u>

### SERVIZI DI PREVISIONE:

Interesse comune	mq	31.799
Parcheggi	mq	30.328
Verde pubblico	mq	517.853
	mq	<u>579.980</u>

TOTALE      mq      **1.885.996**

SALDO:      mq      **841.006**

SERVIZI RELIGIOSI – indicazioni L.R. 24/1/85 n. 4

30% dei servizi di interesse comune esistente

servizi religiosi esistenti      mq      84.116

servizi religiosi di previsione      mq      0

Totale      mq      84.116

Saldo:      mq      22.355

4050	G	VIA MOGADISCIO	VERDE ATTREZZATO - VERDE PIANTUMATO	PRIV	885	1.769
4051	AP G	VIA EMILIA - VIA PIACENZA	AREA PEDONALE - GIARDINO	PUBB	478	956
4052	G	VIA LUCARNO	VERDE	PUBB	2.151	4.301
4053	G	VIA MONTEROSA	VERDE	PUBB	13.039	13.039
4054	G	CORSO DE STEFANIS	GIARDINO	PUBB	1.947	3.893
4055	C	CORSO DE STEFANIS	PISTA PATTINAGGIO - PETANQUE	PUBB	1.180	2.360
4056	C	VIA ROCCATAGLIATA	CAMPI CALCIO	PRIV	3.381	6.762
4057	C Q	VIA S.PANTALEO	CAMPO - SEDE DI ASSOCIAZIONE SPORTIVA	PUBB	729	1.457
4058	Q	VIA CADERIVA	BOCCIOFILA	PUBB	498	996
4059	Q	LUNGOBISAGNO ISTRIA	BOCCIOFILA	PUBB	595	1.190
4060	C	VIA DELLE GAVETTE	IMPIANTI SPORTIVI	PUBB	5.428	10.856
4061	P	FOSSATO DI CICALA	PALESTRA	PRIV	260	520
4062	C	PONTE FLEMING	CAMPI SPORTIVI	PUBB	1.896	3.791
4064	C Q	SALITA COTELLA	BOCCIOFILA SEDE DI ASSOCIAZIONE	PUBB	7.483	14.965
4065	C Q	VIALE DEI CIPRESSI	BOCCIOFILA SEDE DI ASSOCIAZIONE	PRIV	1.104	2.209
4066	AP	PIAZZA UNITA' D'ITALIA	AREA PEDONALE	PUBB	1.475	2.950
4067	C	MURA DI S.ERASMO	CAMPO CALCIO	PUBB	2.074	2.074
4068	AP	VIA MONTEBRUNO	SPAZIO PUBBLICO	PRIV	397	793
4069	AP	CORSO DE STEFANIS	SPAZIO PUBBLICO	PRIV	1.345	2.690
4070	AP	VIA MOLASSANA	AREA PEDONALE	PUBB	438	877

Totale superfici 366.469 701.084

Descrizione: verde previsione - Q

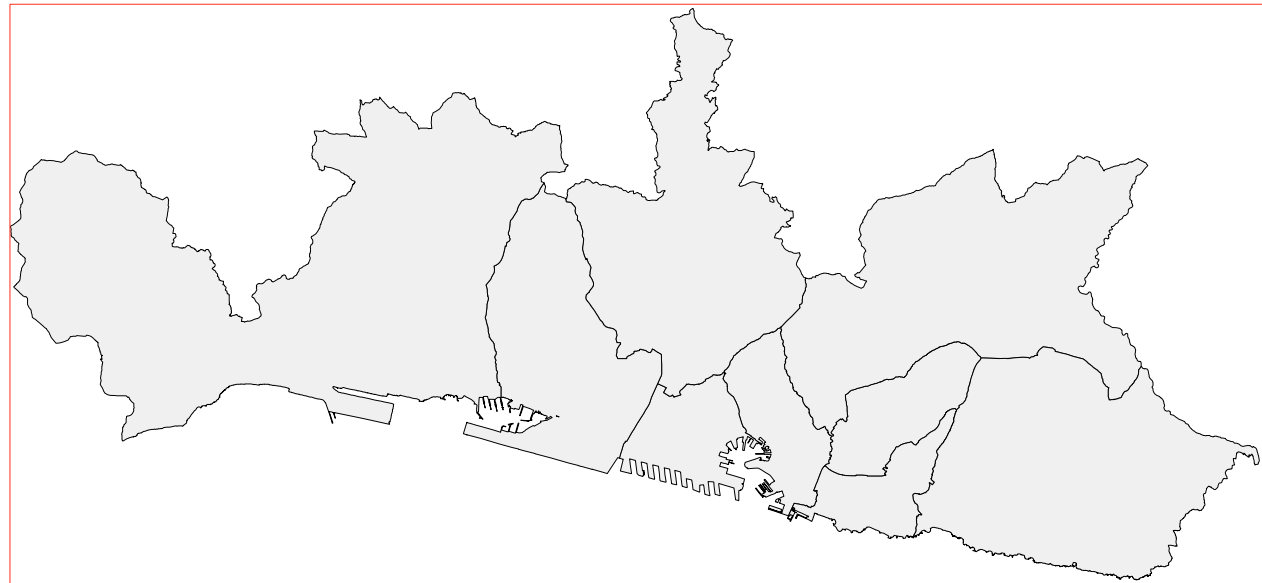
NUMERO	SIGLA	INDIRIZZO	TIPO	PROPRIETA'	SUP REALE	SUP VIRTUALE
4003	G	VIA S.ANTONINO		PUBB	23.960	47.920
4004	G	RIO TORBIDO		PUBB	4.969	9.939
4008	G	VIA DI CRETO		PUBB	9.458	18.917
4009	G	VIA LUCARNO		PUBB	5.882	11.764
4010	G	VIA BURLANDO		PUBB	1.191	2.382
4011	G	VIA BOBBIO		PUBB	2.275	4.550
4012	G	VIA BURLANDO		PUBB	1.487	2.973
4017	G	VIA VAL TREBBIA		PUBB	3.339	6.677
4022	G	VIA BURLANDO		PUBB	1.894	3.789
4023	G	FOSSATO CICALA		PUBB	37.424	37.424
4025	G	VIA DA PORTO		PUBB	3.696	7.392
4030	G	S.BERNARDINO		PUBB	38.358	76.716
4035	G	RIO TORBIDO		PUBB	1.217	2.433
4042	G	VIA DI PINO		PRIV	418	418
4044	G	CA' DI VENTURA		PRIV	4.250	8.501
4045	G	CA' DI VENTURA		PRIV	12.362	24.724
4048	G	VIA MANTOVA - VIA BERNARDINI		PRIV	2.308	4.617
4049	G	VIA MANTOVA - VIA BERNARDINI		PRIV	11.260	22.520
4050	G	VIA MONTALDO - VIA BURLANDO		PUBB	5.513	11.026
4052	AP	LOCALITA' VARIE	PARCO ACQUEDOTTO STORICO	PUBB	8.113	9.005
4053	AP	LOCALITA' VARIE	PARCO ACQUEDOTTO STORICO	PUBB	10.584	19.263
4054	AP	LOCALITA' VARIE	PARCO ACQUEDOTTO STORICO	PUBB	19.995	30.593

4055	AP	LOCALITA' VARIE	PARCO ACQUEDOTTO STORICO	PUBB	13.354	21.367
4056	AP	LOCALITA' VARIE	PARCO ACQUEDOTTO STORICO	PUBB	18.566	32.676
4064	G	LOC.PARENZO	VERDE	PUBB	100.267	100.267
Totale superfici					342.142	517.853





# PIANO URBANISTICO COMUNALE



AGGIORNAMENTO CON INDICAZIONE DELLE MODIFICHE  
(STRALCIO)

AGGIORNAMENTO GENNAIO 2020

pubblico o a parcheggi non sono computate le quantità di aree per servizi derivanti dall'attuazione dei Distretti di trasformazione.

**12.** Confrontando il fabbisogno di servizi pubblici indotto dal peso insediativo esistente e di previsione del PUC (pari alla somma di 11.698.218 mq e di 3.677.325 mq e cioè 15.375.543 mq) con il bilancio degli spazi pubblici destinati ad attività collettive, a verde pubblico o a parcheggi esistenti o di previsione (pari a mq 15.953.740), il Bilancio urbanistico di PUC è verificato.

**13.** Gli standard urbanistici necessari a corrispondere i fabbisogni generati dai nuovi carichi insediativi nei Distretti di trasformazione sono stabiliti dalle norme generali del PUC nel rispetto delle quantità minime previste dalle vigenti disposizioni legislative per le diverse funzioni insediabili. Le norme di congruenza individuano, inoltre, nelle schede normative dei singoli Distretti di trasformazione, i casi nei quali sono previste all'interno degli stessi o limitatamente ai singoli, maggiori quote di standard, rispetto alle quantità minime richieste, in virtù dei differenti assetti di previsione, delle particolari condizioni e delle caratteristiche dei relativi contesti territoriali di appartenenza.

### **Articolazione del territorio e disciplina normativa**

**1.** Il territorio comunale è suddiviso in Ambiti di conservazione e di riqualificazione e in Distretti di trasformazione.

Ciascun Ambito è dotato di una disciplina che definisce le funzioni ammesse, principali e complementari, gli interventi sul patrimonio edilizio esistente, gli interventi di sostituzione edilizia e di nuova costruzione, gli interventi di sistemazione degli spazi liberi e quelli consentiti sulla viabilità pubblica e relativi accessori.

Sono definite per ogni Ambito le norme progettuali di livello puntuale del PUC, che costituiscono espressamente disciplina paesistica.

Sono inoltre indicati nella cartografia di PUC perimetri che individuano aree, infrastrutture o immobili soggetti a discipline specifiche.

**2.** Per tutto il territorio comunale nella cartografia di livello paesaggistico puntuale del PUC, sono individuate la Struttura Urbana Qualificata (SUQ), le componenti del paesaggio di rilevante valore, gli archi costieri, i nuclei storici, le emergenze paesaggistiche e i sistemi di paesaggio,

che possono anche avere disciplina paesistica specifica.

**3.** Per l'intero territorio comunale il PUC contiene prescrizioni relative agli aspetti geologici, geomorfologici, idrogeologici e geotecnici, indicati nelle cartografie relative alla "zonizzazione geologica del territorio", ai "vincoli geomorfologici ed idraulici" e nelle relative Norme Geologiche.

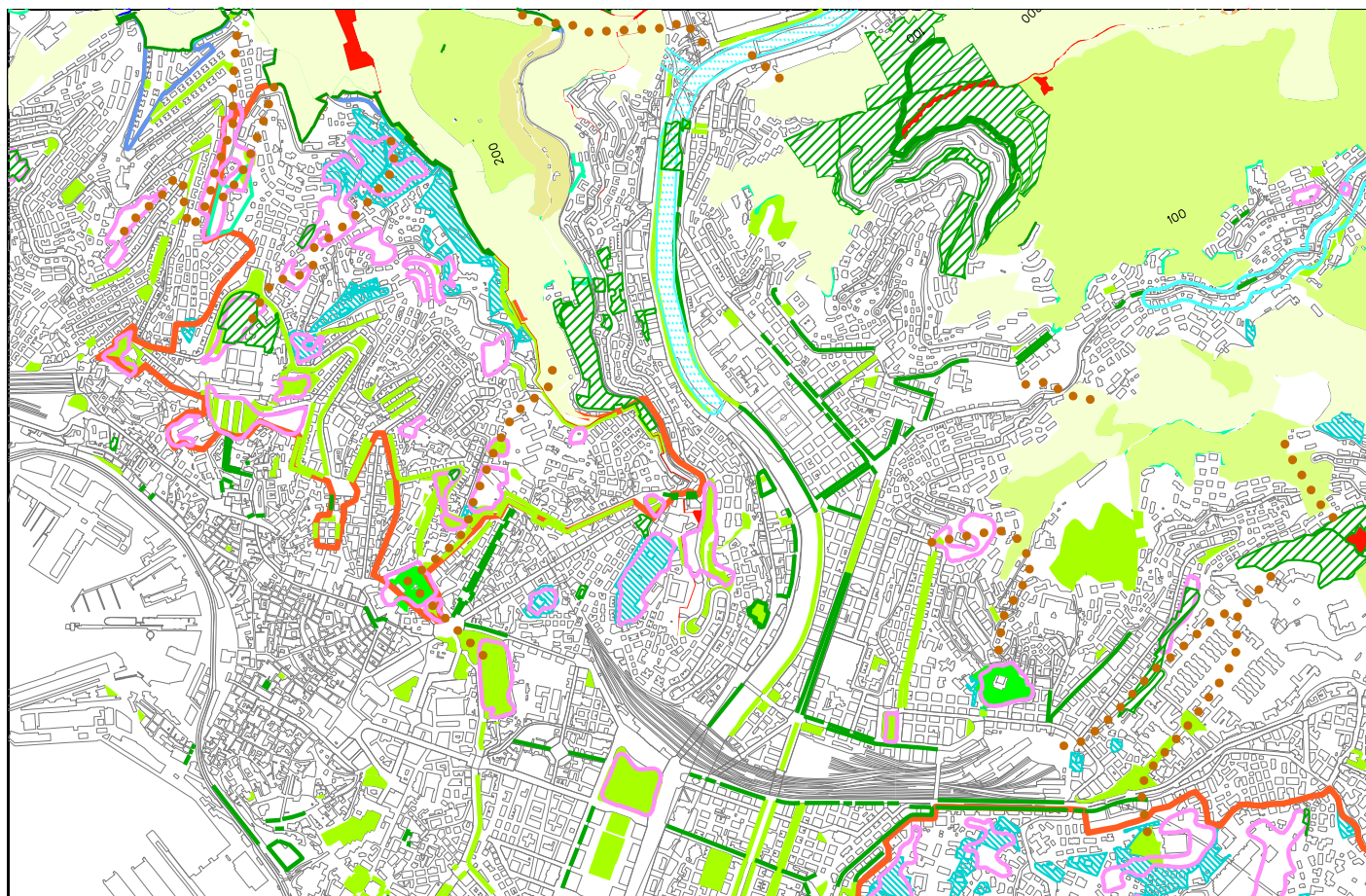
### **4. Tabella di relazione D.M. 02.04.68 n. 1444 / PUC**

In attuazione delle disposizioni di cui all'art. 27 della L.R. 36/1997 e ss.mm.ii. (Struttura del Piano), è definita la seguente correlazione tra le zone omogenee, di cui all'art. 2 del D.M. 2 aprile 1968, n. 1444, e gli Ambiti di conservazione e riqualificazione individuati dal Piano ai sensi dell'art. 28 della L.R. 36/1997:

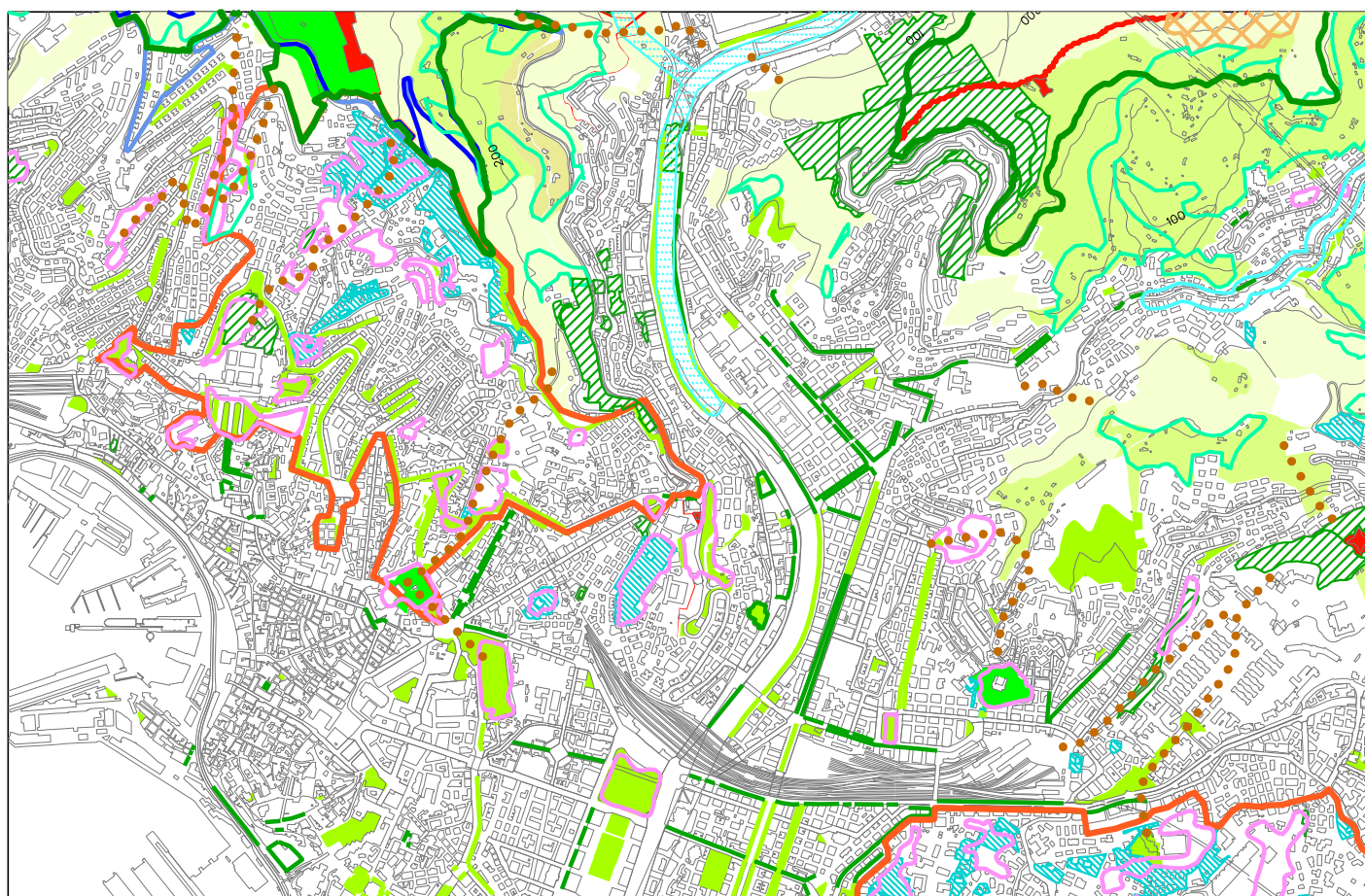
D.M. 2.4.68	AMBITI PUC	SIGLA
A	Ambito di conservazione del territorio di valore paesaggistico e panoramico	AC-VP
	Ambito di conservazione del verde urbano strutturato	AC-VU
	Ambito di conservazione del Centro Storico Urbano	AC-CS
	Ambito di conservazione dell'impianto urbano storico	AC-US
	Ambito di Conservazione della via Antica Romana	AC-AR
	Ambito complesso per la valorizzazione del litorale	ACO-L
B	Ambito di conservazione dell'impianto urbanistico	AC-IU
	Ambito di riqualificazione urbanistica - residenziale	AR-UR
D	Ambito di riqualificazione urbanistica produttivo-urbano	AR-PU
	Ambito di riqualificazione urbanistica produttivo-industriale	AR-PI
E	Ambito di conservazione del territorio non insediato	AC-NI
	Ambito di riqualificazione del territorio di presidio ambientale	AR-PR
	Ambito di riqualificazione delle aree di produzione agricola	AR-PA
F	Sistema delle infrastrutture e dei servizi	SIS



Livello 2, Urbano di Città



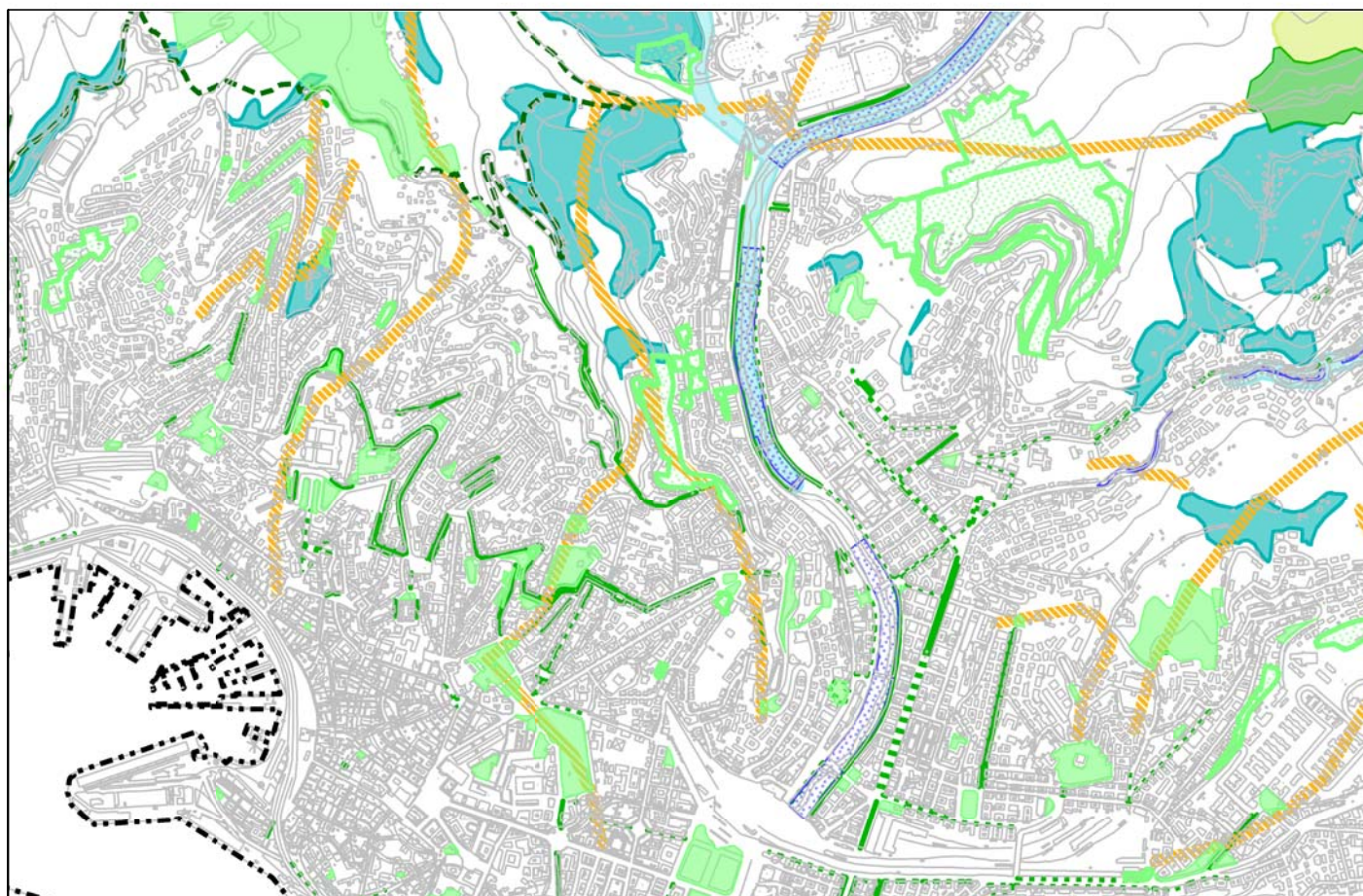
Stralcio P.U.C. vigente - Tavola 2.1 - Sistema del Verde (tavola a corredo)



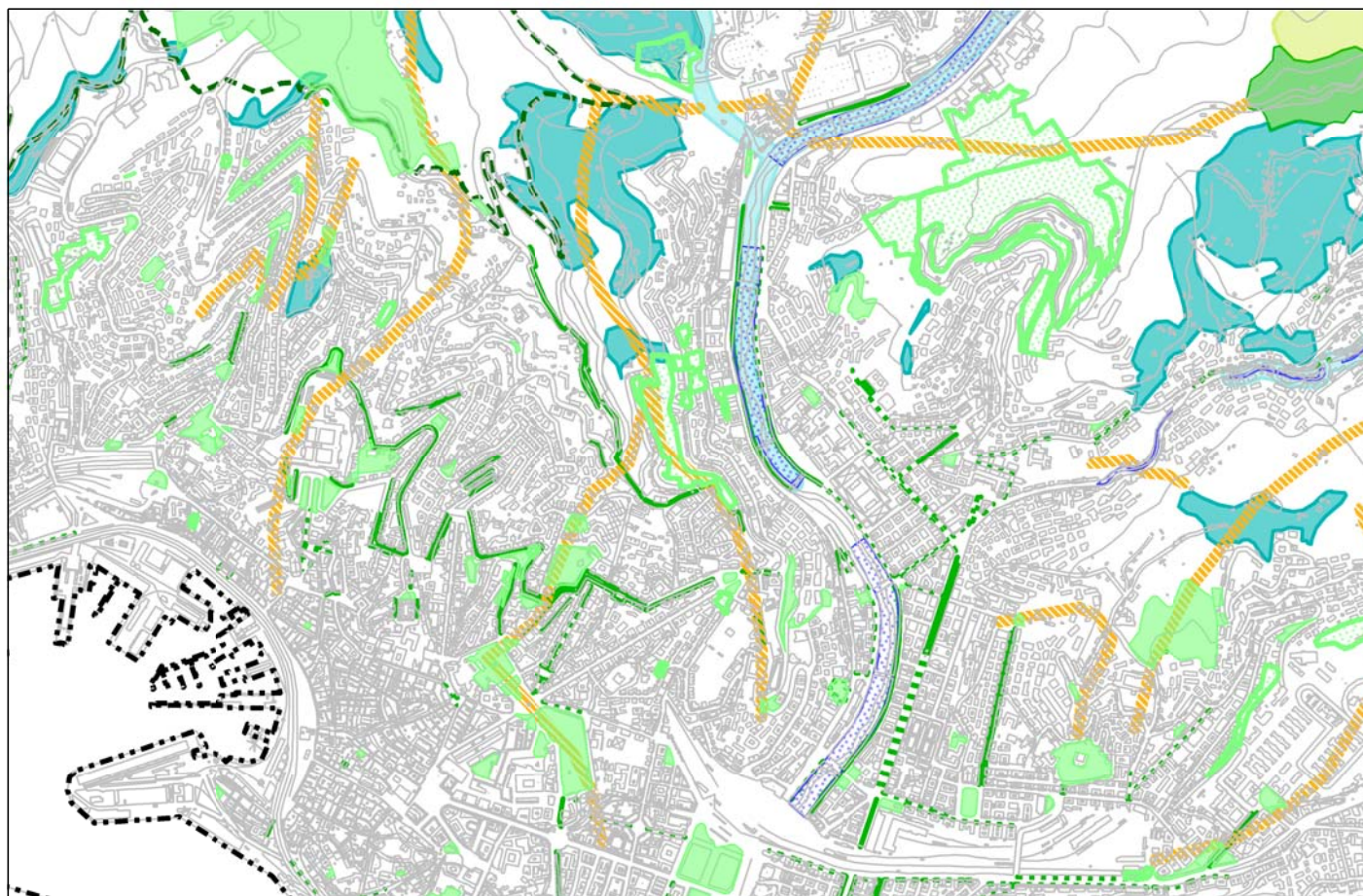
Stralcio P.U.C. modificato - Tavola 2.1 - Sistema del Verde (tavola a corredo)

scala 1 : 25.000





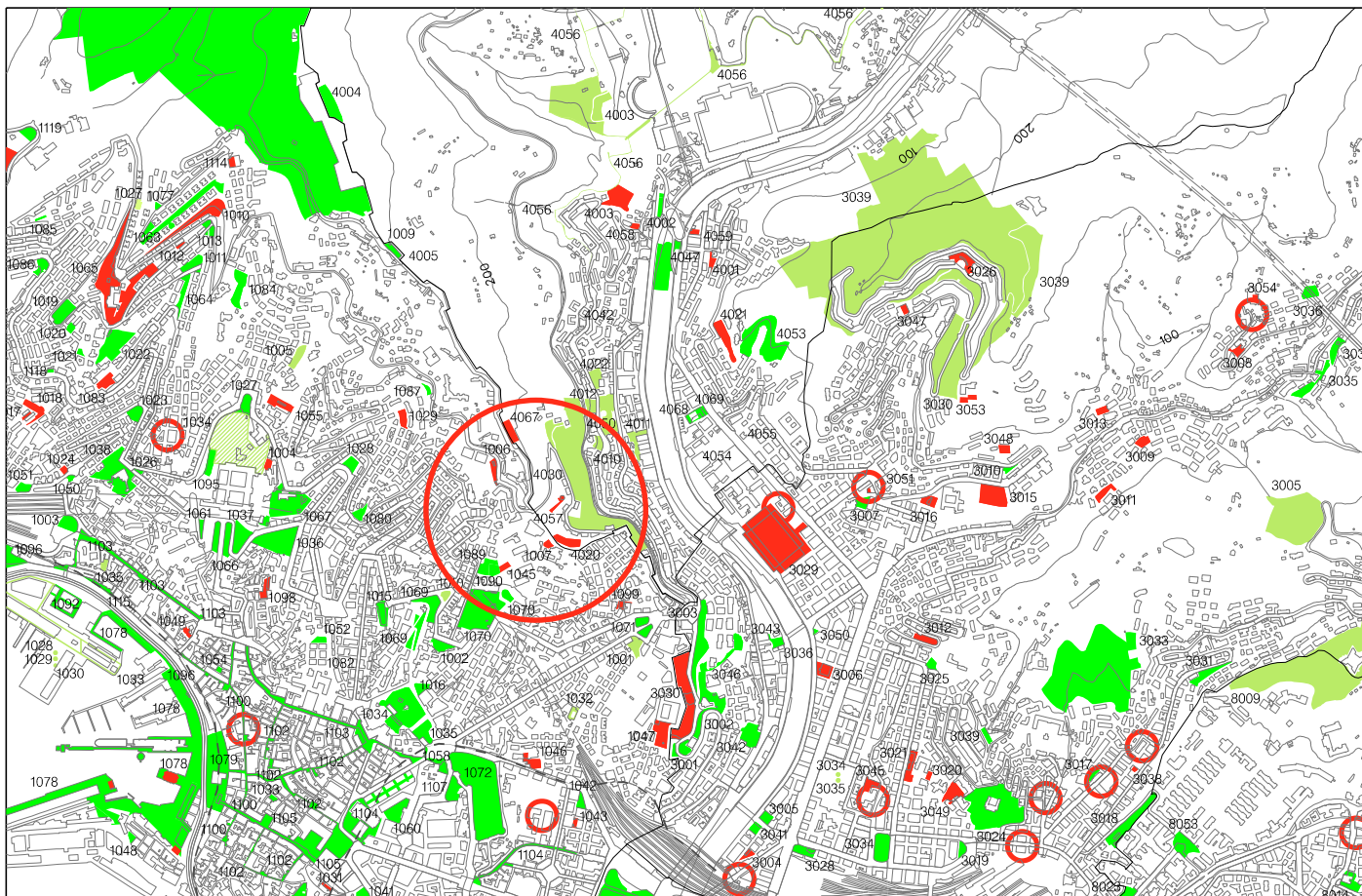
Stralcio P.U.C. vigente - Tavola 2.3 - Carta della Biodiversità



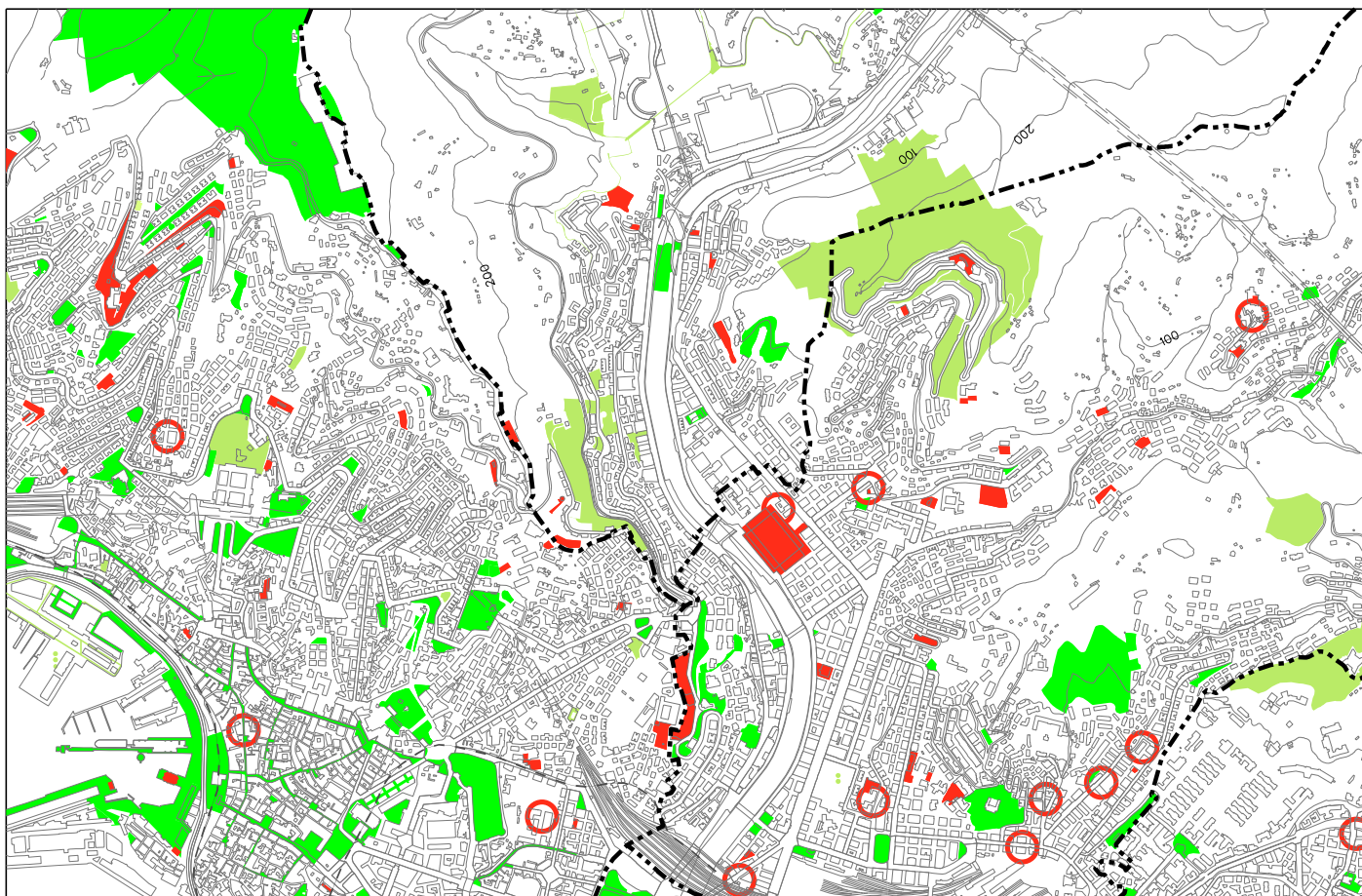
Stralcio P.U.C. modificato - Tavola 2.3 - Carta della Biodiversità



Livello 2, Urbano di Città




Stralcio P.U.C. vigente - Tavola 2.10 - Sistema Sport e Tempo libero (tavola a corredo)



Stralcio P.U.C. modificato - Tavola 2.10 - Sistema Sport e Tempo libero (tavola a corredo)

scala 1 : 25.000





**COMUNE DI GENOVA**

**DIREZIONE STAZIONE UNICA APPALTANTE  
SERVIZI GENERALI  
UFFICIO PROTOCOLLO GENERALE**

Prot. N° 974

Genova, 02 Gennaio 2020

Alla

DIREZIONE URBANISTICA

Via Di Francia 1

**Oggetto:** ATTESTAZIONE PRESENTAZIONE O NON PRESENTAZIONE DI OSSERVAZIONI ALLA D.C.C. N. 88/2019 «ADOZIONE DI AGGIORNAMENTO AL PUC, AI SENSI DELLA DISCIPLINA DEL MEDESIMO PUC RELATIVA AI SERVIZI PUBBLICI (SIS-S), ART. SIS-S-2, PER LA RIDEFINIZIONE DELLA DISCIPLINA URBANISTICA DEI TERRENI COLLOCATI NEI PRESSI DI VIA CARSO, A GENOVA – MUNICIPIO IV MEDIA VAL BISAGNO.»

In risposta alla Vs. nota del 31.12.2019 Prot. n.448543, si dichiara che nel periodo compreso dal 28.11.2019 al 28.12. 2019 non sono pervenute, all' Ufficio Protocollo Generale, osservazioni relative all'avviso di pubblicazione indicato in oggetto.

Cordiali saluti.

La Responsabile Servizi Generali  
Ivana Petreti

(documento firmato digitalmente)