



COMUNE DI GENOVA

DIREZIONE URBANISTICA

DETERMINAZIONE DIRIGENZIALE N. 2020-118.0.0.-89

L'anno 2020 il giorno 05 del mese di Agosto la sottoscritta Petacchi Laura in qualità di direttore di Direzione Urbanistica, ha adottato la Determinazione Dirigenziale di seguito riportata.

OGGETTO: PRESA D'ATTO DELLA MANCATA PRESENTAZIONI DI OSSERVAZIONI AL "CENSIMENTO DEI SOPRASSUOLI GIÀ PERCORSI DAL FUOCO ED APPROVAZIONE DELL'APPOSITA CARTOGRAFIA RELATIVA ALLE PERIMETRAZIONI DELLE AREE PERCORSE DAL FUOCO NELL'ANNO 2019 SUL TERRITORIO DEL COMUNE DI GENOVA E DEI RELATIVI ELENCHI NONCHE' LA CANCELLAZIONE DELLE PRESCRIZIONI RELATIVE ALLE AREE INTERESSATE DAGLI INCENDI AVVENUTI NELL'ANNO 2004, AI SENSI DELL'ART. 10 DELLA LEGGE N. 353/2000 E S.M.I." E APPROVAZIONE DEFINITIVA.

Adottata il 05/08/2020
Esecutiva dal 05/08/2020

05/08/2020

PETACCHI LAURA

Sottoscritto digitalmente dal Dirigente Responsabile



COMUNE DI GENOVA

DIREZIONE URBANISTICA

DETERMINAZIONE DIRIGENZIALE N. 2020-118.0.0.-89

OGGETTO: PRESA D'ATTO DELLA MANCATA PRESENTAZIONI DI OSSERVAZIONI AL "CENSIMENTO DEI SOPRASSUOLI GIÀ PERCORSI DAL FUOCO ED APPROVAZIONE DELL'APPOSITA CARTOGRAFIA RELATIVA ALLE PERIMETRAZIONI DELLE AREE PERCORSE DAL FUOCO NELL'ANNO 2019 SUL TERRITORIO DEL COMUNE DI GENOVA E DEI RELATIVI ELENCHI NONCHE' LA CANCELLAZIONE DELLE PRESCRIZIONI RELATIVE ALLE AREE INTERESSATE DAGLI INCENDI AVVENUTI NELL'ANNO 2004, AI SENSI DELL'ART. 10 DELLA LEGGE N. 353/2000 E S.M.I." E APPROVAZIONE DEFINITIVA.

Il Direttore

Premesso:

- che la Legge 21 novembre 2000 n. 353 "Legge-quadro in materia di incendi boschivi" contiene divieti e prescrizioni derivanti dal verificarsi di eventi calamitosi riferiti agli incendi boschivi, e - all'art. 10, comma 2 - prevede l'obbligo per i Comuni di censire e aggiornare annualmente i soprassuoli percorsi da incendi, avvalendosi anche dei rilievi effettuati dal Corpo Forestale dello Stato (oggi Comando Carabinieri per la Tutela Forestale), al fine di applicare i vincoli previsti dal comma 1 della medesima legge; in particolare, la destinazione delle zone boscate e dei pascoli i cui soprassuoli siano stati percorsi dal fuoco non può essere modificata rispetto a quella preesistente l'incendio per almeno quindici anni;

- che l'art. 10 – comma 1 – della Legge n. 353/2000, come modificato dall'art. 4, comma 173, della L. 350/2003 (Legge Finanziaria 2004) stabilisce infatti che: *"Le zone boscate ed i pascoli i cui soprassuoli siano stati percorsi dal fuoco non possono avere una destinazione diversa da quella preesistente all'incendio per almeno quindici anni. È comunque consentita la costruzione di opere pubbliche necessarie alla salvaguardia della pubblica incolumità e dell'ambiente. In tutti gli atti di compravendita di aree e immobili situati nelle predette zone, stipulati entro quindici anni dagli eventi previsti dal presente comma, deve essere espressamente richiamato il vincolo di cui al primo periodo, pena la nullità dell'atto. E' inoltre vietata per dieci anni, sui predetti soprassuoli, la realizzazione di edifici nonché di strutture e infrastrutture finalizzate ad insediamenti civili ed attività produttive, fatti salvi i casi in cui detta realizzazione sia stata prevista in data precedente l'incendio dagli strumenti urbanistici vigenti a tale data."*

- che il suddetto articolo stabilisce inoltre che l'elenco dei predetti soprassuoli deve essere esposto, per trenta giorni, all'albo pretorio comunale, per eventuali osservazioni e, decorso tale termine, i Comuni valutano le osservazioni presentate ed approvano, entro i successivi sessanta giorni, gli elenchi definitivi e le relative perimetrazioni; inoltre è ammessa la revisione degli elenchi con la cancellazione delle pre-

Sottoscritto digitalmente dal Dirigente Responsabile

scrizioni relative ai divieti di cui al comma 1 solo dopo che siano trascorsi i periodi rispettivamente indicati, per ciascun divieto, dal medesimo comma 1;

- che la legge Regione Liguria, 22 gennaio 1999, n. 4, art. 46, già stabiliva: *“Tutte le zone boscate distrutte o danneggiate dal fuoco non possono avere per almeno quindici anni una disciplina urbanistica che introduca uno sfruttamento edificatorio delle relative aree ovvero una loro maggiore potenzialità edificatoria rispetto a quella vigente al momento dell’incendio, fatta eccezione per i mutamenti di destinazione d’uso che si rendano necessari ai fini della realizzazione di: a) opere pubbliche o spazi pubblici; b) opere volte all’antincendio boschivo; c) impianti tecnologici, in condotta o in cavo, compresi quelli aerei, anche se realizzati da soggetti privati.”*

- che la legge Regione Liguria, 7 ottobre 2008, n. 35 apporta modifiche all’art. 46 della legge 22 gennaio 1999, n. 4, solo in riferimento all’attività venatoria, e non interviene sulle disposizioni inerenti alle tematiche già fissate relativamente agli aspetti urbanistici;

Considerato:

- che in data 03/06/2020 il Dirigente della Direzione Urbanistica, ha adottato la determinazione dirigenziale n. 2020-118.0.0.-63 ad oggetto: *“Censimento dei soprassuoli già percorsi dal fuoco ed approvazione dell’apposita cartografia relativa alle perimetrazioni delle aree percorse dal fuoco nell’anno 2019 sul territorio del comune di Genova e dei relativi elenchi nonché la cancellazione delle prescrizioni relative alle aree interessate dagli incendi avvenuti nell’anno 2004, ai sensi dell’art. 10 della legge n. 353/2000 e s.m.i.”* pubblicata sul sito istituzionale del Comune (www.comune.genova.it) nella sezione Amministrazione Trasparente - Pianificazione e governo del territorio - Atti di governo del territorio - Altri atti di disciplina del territorio;

- che con nota della Direzione Urbanistica del 22.06.2019 Prot. n. 0183263.U è stato comunicato a Regione Liguria, Città Metropolitana di Genova, Gruppo Carabinieri Forestale Genova e Direzione Protezione Civile del Comune di Genova, l’adozione della sopraccitata determinazione dirigenziale n. 2020-118.0.0.-63 ed è stato altresì trasmesso il relativo avviso;

- che l’avviso della pubblicazione degli atti è stato pubblicato, ai sensi dell’art. 32 della legge 18 giugno 2009, n. 69 e s.m.i, nell’Albo pretorio on line del Comune di Genova, N. pubblicazione: 0004533/2020, dal 24/06/2020 al 25/07/2020;

- che la citata determinazione dirigenziale, comprensiva di tutti gli allegati parte integrante, è stata depositata a libera visione del pubblico per eventuali osservazioni dal 25 giugno 2020 per un periodo di trenta giorni consecutivi presso l’Ufficio Albo Pretorio del Comune, nonché pubblicata all’albo pretorio on line;

- che tali atti sono stati altresì pubblicati sul sito istituzionale del Comune (www.comune.genova.it) nella sezione Amministrazione Trasparente - Pianificazione e governo del territorio - Atti di governo del territorio - Altri atti di disciplina del territorio;

- che il Rendo Noto relativo al suddetto provvedimento è stato pubblicato sul Bollettino Ufficiale della Regione Liguria, Anno 51 N. 26 Parte Quarta, di mercoledì 24 giugno 2020, nonché sul quotidiano La Repubblica edizione Genova, di mercoledì 24 giugno 2020;

- che durante il periodo di pubblicazione degli atti non sono pervenute osservazioni all’Ufficio Protocollo Generale, relative all’avviso di deposito del censimento dei soprassuoli già percorsi dal fuoco ed approvazione dell’apposita cartografia relativa alle perimetrazioni delle aree percorse dal fuoco nell’anno 2019 sul territorio del comune di Genova e dei relativi elenchi nonché la cancellazione delle prescrizioni relative alle aree interessate dagli incendi avvenuti nell’anno 2004, ai sensi dell’art. 10 della legge n. 353/2000 e s.m.i., come evidenziato con nota del 03.08.2020 Prot. N. 229845/2020 della Direzione Stazione Unica Appaltante e Servizi Generali - Ufficio Protocollo Generale, allegata quale parte integrante e sostanziale;

Sottoscritto digitalmente dal Dirigente Responsabile

Ritenuto quindi di procedere all'approvazione degli elenchi definitivi delle aree percorse dal fuoco e delle relative perimetrazioni, in applicazione delle disposizioni sopra richiamate;

Visti i seguenti elaborati grafici ricognitivi e descrittivi predisposti dalla Direzione Urbanistica, allegati quale parte integrante e sostanziale del presente provvedimento, costituiti da:

- relazione metodologica e illustrativa;

- n. 1 Volume contenente l'elenco delle segnalazioni e le comunicazioni dei Comandi di Stazione della Regione Carabinieri Forestale Liguria dall'incendio rubricato con il N° 1283 al N° 1295 relativi a eventi verificatisi nell'anno 2019 (dal 02/01/2019 al 28/12/2019), con allegati stralci catastali contenenti l'individuazione degli incendi;

- n. 37 planimetrie denominate "Cartografia relativa alle aree percorse dal fuoco" in scala 1:5000;

- n. 1 album cartografico in scala 1:1000 relativo agli incendi elencati dell'anno 2019 su base Nuovo Catasto Terreni e con indicazione di Sezione, Foglio e Mappali interessati, nonché l'elenco delle particelle catastali interessate da incendi;

Vista la Legge 21 novembre 2000, n. 353 e s.m.i.;

Vista la legge Regione Liguria, 22 gennaio 1999, n. 4;

Vista la legge Regione Liguria, 7 ottobre 2008, n. 35

Visto l'art. 107 del D.lgs. 18 agosto 2000, n. 267 e s.m.i.;

Visti gli artt. 77 e 80 dello Statuto del Comune di Genova che, in conformità ai principi dettati dal D.Lgs. n. 267/2000, disciplinano le funzioni e i compiti della dirigenza;

Visti gli artt. 4, 16 e 17 del D.lgs. 165/2001;

Visto l'art. 6 bis della L. 241/90 e s.m.i.;

IL DIRIGENTE DETERMINA

- 1) di prendere atto della mancata presentazione di osservazioni e/o opposizioni relative all'elenco e alle planimetrie delle aree percorse dal fuoco nell'anno 2019 sul territorio del Comune di Genova;

- 2) di approvare l'elenco definitivo e le planimetrie rappresentative delle perimetrazioni delle aree percorse dal fuoco nell'anno 2019, ai sensi dell'art. 10 della legge n. 353 del 21/11/2000 e s.m.i., come di seguito elencate:
 - relazione metodologica e illustrativa;
 - n. 1 Volume contenente l'elenco delle segnalazioni e le comunicazioni dei Comandi di Stazione della Regione Carabinieri Forestale Liguria dall'incendio rubricato con il N° 1283 al N° 1295 relativi a eventi verificatisi nell'anno 2019 (dal 02/01/2019 al 28/12/2019), con allegati stralci catastali contenenti l'individuazione degli incendi;
 - n. 37 planimetrie denominate "Cartografia relativa alle aree percorse dal fuoco" in scala 1:5000;
 - n. 1 album cartografico in scala 1:1000 relativo agli incendi elencati dell'anno 2019 su base Nuovo Catasto Terreni e con indicazione di Sezione, Foglio e Mappali interessati, nonché l'elenco delle particelle catastali interessate da incendi;

Sottoscritto digitalmente dal Dirigente Responsabile

- 3) di approvare altresì la revisione degli elenchi, in relazione alle zone boscate e ai pascoli i cui soprassuoli siano stati percorsi dal fuoco, per avvenuta decorrenza dei termini normativamente stabiliti, con conseguente cancellazione delle prescrizioni relative ai divieti di cui al comma 1 dell'art. 10 della Legge n. 353/2000, precisamente le limitazioni derivanti dagli incendi avvenuti nell'anno 2004 e rubricati dal Comune con i numeri 984, 985, 986, 987, 988, 989, 990, 991, 992, 993, 994, 995, 996, 997, 998, 999, 1000, 1001, 1002, 1003, 1004, 1005, 1006, 1007, 1008, 1009, 1010 e 1011;
- 4) di disporre la pubblicazione dell'Avviso di approvazione definitiva e conclusione del procedimento in oggetto sul Bollettino Ufficiale della Regione Liguria;
- 5) di disporre la pubblicazione della presente determinazione sul sito informatico del Comune, in forma integrale con i suoi allegati, nella sezione "Amministrazione trasparente"; nonché depositarla presso la Direzione dell'Urbanistica del Comune di Genova a libera e permanente visione del pubblico;
- 6) di attestare l'avvenuto accertamento dell'insussistenza di situazioni di conflitto di interessi, in attuazione dell'art. 6 bis della L. 241/90 e s.m.i.;
- 7) di dare atto che il presente provvedimento è stato redatto nel rispetto della normativa sulla tutela dei dati personali

Il Direttore
Arch. Laura Petacchi



**COMUNE DI GENOVA
DIREZIONE URBANISTICA**

CENSIMENTO DEI SOPRASSUOLI GIÀ PERCORSI DAL FUOCO ED APPROVAZIONE DELL'APPOSITA CARTOGRAFIA RELATIVA ALLE PERIMETRAZIONI DELLE AREE PERCORSE DAL FUOCO NELL'ANNO 2019 SUL TERRITORIO DEL COMUNE DI GENOVA E DEI RELATIVI ELENCHI NONCHE' LA CANCELLAZIONE DELLE PRESCRIZIONI RELATIVE ALLE AREE INTERESSATE DAGLI INCENDI AVVENUTI NELL'ANNO 2004, AI SENSI DELL'ART. 10 DELLA LEGGE N. 353/2000 E S.M.I..

Visto l'art.10 della Legge 21 novembre 2000, n. 353 e s.m.i.
Vista la legge Regione Liguria, 22 gennaio 1999, n. 4 e s.m.i.

SI RENDE NOTO

- 1) che in data 03/06/2020 il Dirigente della Direzione Urbanistica, ha adottato la determinazione dirigenziale n. 2020-118.0.0.-63 ad oggetto: "Censimento dei soprassuoli già percorsi dal fuoco ed approvazione dell'apposita cartografia relativa alle perimetrazioni delle aree percorse dal fuoco nell'anno 2019 sul territorio del comune di Genova e dei relativi elenchi nonché la cancellazione delle prescrizioni relative alle aree interessate dagli incendi avvenuti nell'anno 2004, ai sensi dell'art. 10 della legge n. 353/2000 e s.m.i.";
- 2) che la suddetta determinazione dirigenziale, comprensiva di tutti gli allegati parte integrante, sarà depositata a libera visione del pubblico per eventuali osservazioni dal **25/06/2020** per un periodo di trenta giorni consecutivi presso l'Ufficio Albo Pretorio - Via Garibaldi 9 - Palazzo Albinì 1° piano levante - sala 140 - Genova - tel. 010 557 2910 - 010 557 2297 - fax 010 5572170 - e-mail: albopretorio@comune.genova.it, nonché pubblicata all'albo pretorio on line;
- 3) che tali atti saranno altresì pubblicati sul sito istituzionale del Comune (www.comune.genova.it) nella sezione Amministrazione Trasparente - Pianificazione e governo del territorio - Atti di governo del territorio - Altri atti di disciplina del territorio;
- 4) che nel periodo di pubblicazione (ossia dal 25/06/2020 al 25/07/2020) chiunque potrà prendere visione degli atti, estrarne copia e presentare eventuali osservazioni;
- 5) che le osservazioni potranno essere presentate, entro la data del **25/07/2020**, al Comune di Genova - Archivio Generale - Protocollo - Piazza Dante 10 - 1° piano - 16121 Genova, ovvero tramite posta elettronica certificata all'indirizzo comunegenova@postemailcertificata.it, precisando nell'oggetto: "Osservazione relativa alle aree percorse dal fuoco 2019".

Genova, 05/06/2020

IL DIRETTORE
arch. Laura Petacchi

[documento firmato digitalmente]



RELATA DI PUBBLICAZIONE

Il documento sotto indicato è stato pubblicato, ai sensi dell'art. 32 della legge 18 giugno 2009, n. 69 e s.m.i, nell'Albo pretorio *on line* del Comune di Genova.

N. PUBBLICAZIONE: 0004533/2020

UFFICIO/ENTE RICHIEDENTE: DIREZIONE URBANISTICA

PROT./REPERTORIO: PROT. N. 0166071 DEL 08/06/2020

OGGETTO: RENDE NOTO CENSIMENTO DEI SOPRASSUOLI GIÀ PERCORSI DAL FUOCO ED APPROVAZIONE DELL'APPOSITA CARTOGRAFIA RELATIVA ALLE PERIMETRAZIONI DELLE AREE PERCORSE DAL FUOCO NELL'ANNO 2019 SUL TERRITORIO DEL COMUNE DI GENOVA E DEI RELATIVI ELENCHI NONCHE LA CANCELLAZIONE DELLE PRESCRIZIONI RELATIVE ALLE AREE INTERESSATE DAGLI INCENDI AVVENUTI NELL'ANNO 2004, AI SENSI DELL'ART. 10 DELLA LEGGE N. 353/2000 E S.M.I..

PUBBLICATO DAL 24/06/2020 **AL** 25/07/2020

GENOVA, 08/06/2020

Attestazione rilasciata automaticamente dal sistema informatico del Comune di Genova, su richiesta dell'operatore, sulla base dei dati ivi registrati. Sottoscritta con firma digitale o autografa dal Responsabile del procedimento per gli usi consentiti dalla legge.

Comune di Genova
Via Garibaldi 9, 16124 Genova
Tel. Centralino 010557111 - PEC: comunegenova@postemailcertificata.it
www.comune.genova.it



COMUNE DI GENOVA

Addì 22.06.2020

Allegati:

All' Ufficio ALBO PRETORIO
All' Ufficio PROTOCOLLO GENERALE

LORO SEDI

Oggetto: CENSIMENTO DEI SOPRASSUOLI GIÀ PERCORSI DAL FUOCO ED APPROVAZIONE DELL'APPOSITA CARTOGRAFIA RELATIVA ALLE PERIMETRAZIONI DELLE AREE PERCORSE DAL FUOCO NELL'ANNO 2019 SUL TERRITORIO DEL COMUNE DI GENOVA E DEI RELATIVI ELENCHI NONCHE' LA CANCELLAZIONE DELLE PRESCRIZIONI RELATIVE ALLE AREE INTERESSATE DAGLI INCENDI AVVENUTI NELL'ANNO 2004, AI SENSI DELL'ART. 10 DELLA LEGGE N. 353/2000 E S.M.I..

In data 03/06/2020 il Dirigente della Direzione Urbanistica, ha adottato la determinazione dirigenziale n. 2020-118.0.0.-63 ad oggetto: "Censimento dei soprassuoli già percorsi dal fuoco ed approvazione dell'apposita cartografia relativa alle perimetrazioni delle aree percorse dal fuoco nell'anno 2019 sul territorio del comune di Genova e dei relativi elenchi nonché la cancellazione delle prescrizioni relative alle aree interessate dagli incendi avvenuti nell'anno 2004, ai sensi dell'art. 10 della legge n. 353/2000 e s.m.i.

Ai fini dello svolgimento della fase pubblicità-partecipazione ai sensi dell'art. 10, comma 2 della legge 21/11/2000 n. 353 "Legge-quadro in materia di incendi boschivi", è stato redatto apposito avviso, allegato, la cui pubblicazione sull'Albo Pretorio Informatico è a cura di questa Direzione.

La suddetta determinazione dirigenziale, comprensiva di tutti gli allegati parte integrante, dovrà essere depositata a libera visione del pubblico per eventuali osservazioni dal **25/06/2020** per un periodo di trenta giorni consecutivi presso l'Ufficio Albo Pretorio - Via Garibaldi 9. Inoltre, in considerazione dell'emergenza epidemiologica ed al fine di limitare gli spostamenti, **si richiede altresì la pubblicazione all'albo pretorio on line**, per lo stesso periodo di deposito, della citata determinazione.

Ai sensi del medesimo comma 2 della legge 21/11/2000 n. 353, nel periodo di pubblicazione (ossia dal 25/06/2020 al 25/07/2020) chiunque potrà prendere visione di tali atti, estrarne copia e presentare osservazioni;

Le osservazioni potranno essere presentate, entro la data del **25/07/2020**, al Comune di Genova - Archivio Generale - Protocollo - Piazza Dante 10 - 1° piano - 16121 Genova, ovvero tramite posta elettronica certificata all'indirizzo comunegenova@postemailcertificata.it, precisando nell'oggetto: "Osservazione relativa alle aree percorse dal fuoco 2019".

Si precisa infine che, come riportato nel citato avviso, le eventuali osservazioni dovranno pervenire entro il **25/07/2020** e dovranno essere inoltrate alla scrivente Direzione; nel caso non pervengano osservazioni, l'Ufficio Protocollo Generale dovrà cortesemente inoltrare alla scrivente Direzione una dichiarazione attestante la mancata presentazione delle stesse.

Ringraziando per la consueta collaborazione, si porgono cordiali saluti.

Il Direttore
arch. Laura Petacchi

[DOCUMENTO FIRMATO DIGITALMENTE]



COMUNE DI GENOVA

Allegati: Avviso

Addì 22.06.2020

Alla Regione Liguria
protocollo@pec.regione.liguria.it

Alla Città Metropolitana di Genova
pec@cert.cittametropolitana.genova.it

Al Gruppo Carabinieri Forestale Genova
fge43110@pec.carabinieri.it

Alla Direzione Protezione Civile del Comune di Genova

LORO SEDI

Oggetto: CENSIMENTO DEI SOPRASSUOLI GIÀ PERCORSI DAL FUOCO ED APPROVAZIONE DELL'APPOSITA CARTOGRAFIA RELATIVA ALLE PERIMETRAZIONI DELLE AREE PERCORSE DAL FUOCO NELL'ANNO 2019 SUL TERRITORIO DEL COMUNE DI GENOVA E DEI RELATIVI ELENCHI NONCHE' LA CANCELLAZIONE DELLE PRESCRIZIONI RELATIVE ALLE AREE INTERESSATE DAGLI INCENDI AVVENUTI NELL'ANNO 2004, AI SENSI DELL'ART. 10 DELLA LEGGE N. 353/2000 E S.M.I..

Si comunica che in data 03/06/2020 il Dirigente della Direzione Urbanistica, ha adottato la determinazione dirigenziale n. 2020-118.0.0.-63 ad oggetto: "Censimento dei soprassuoli già percorsi dal fuoco ed approvazione dell'apposita cartografia relativa alle perimetrazioni delle aree percorse dal fuoco nell'anno 2019 sul territorio del comune di Genova e dei relativi elenchi nonché la cancellazione delle prescrizioni relative alle aree interessate dagli incendi avvenuti nell'anno 2004, ai sensi dell'art. 10 della legge n. 353/2000 e s.m.i.".

Ai fini dello svolgimento della fase pubblicità-partecipazione ai sensi dell'art. 10, comma 2 della legge 21/11/2000 n. 353 "Legge-quadro in materia di incendi boschivi", è stato redatto apposito avviso, allegato, che sarà pubblicato all'Albo Pretorio Informatico del Comune, sul Bollettino Ufficiale della Regione Liguria del **24/06/2020** e in pari data su un quotidiano di ampia diffusione locale.

La suddetta determinazione dirigenziale, comprensiva di tutti gli allegati parte integrante, sarà depositata a libera visione del pubblico per eventuali osservazioni dal **25/06/2020** per un periodo di trenta giorni consecutivi presso l'Ufficio Albo Pretorio - Via Garibaldi 9. Inoltre, in considerazione dell'emergenza epidemiologica ed al fine di limitare gli spostamenti, sarà eseguita la pubblicazione anche all'albo pretorio on line per lo stesso periodo di deposito.

Si segnala inoltre che tali atti saranno altresì pubblicati sul sito istituzionale del Comune (www.comune.genova.it) nella sezione Amministrazione Trasparente - Pianificazione e governo del territorio - Atti di governo del territorio - Altri atti di disciplina del territorio.



COMUNE DI GENOVA

Ai sensi del medesimo comma 2 della legge 21/11/2000 n. 353, nel periodo di pubblicazione (ossia dal 25/06/2020 al 25/07/2020) chiunque potrà prendere visione di tali atti, estrarne copia e presentare osservazioni;

Le osservazioni potranno essere presentate, entro la data del **25/07/2020**, al Comune di Genova – Archivio Generale - Protocollo – Piazza Dante 10 - 1° piano - 16121 Genova, ovvero tramite posta elettronica certificata all'indirizzo comunegenova@postemailcertificata.it, precisando nell'oggetto: "Osservazione relativa alle aree percorse dal fuoco 2019".

Cordiali saluti.

Il Direttore
arch. Laura Petacchi

[DOCUMENTO FIRMATO DIGITALMENTE]

REPUBBLICA ITALIANA



BOLLETTINO UFFICIALE DELLA REGIONE LIGURIA

PUBBLICATO DALLA PRESIDENZA DEL CONSIGLIO REGIONALE - ASSEMBLEA
LEGISLATIVA DELLA LIGURIA - VIA FIESCHI 15 - GENOVA

Direzione, Amministrazione: Tel. 010-54.851

Redazione: Tel. 010 5485663 - 4974 - 4038

PARTE QUARTA

Atti di cui all'art. 6 della Legge Regionale 24 dicembre 2004, n 32 e ss.mm. e ii.

SOMMARIO

AVVISO AGLI INSERZIONISTI pag. 5

PRIMA SEZIONE

BANDI DI CONCORSO

ASL N. 3 - GENOVESE

Dirigente Medico - Area chirurgica e delle Specialità Chirurgiche - disciplina ortopedia e traumatologia - n. 4 posti pag. 6

AVVISI

REGIONE LIGURIA

DIPARTIMENTO TERRITORIO, AMBIENTE, INFRASTRUTTURE E TRASPORTI

VICE DIREZIONE GENERALE AMBIENTE

SETTORE ASSETTO DEL TERRITORIO

Avviso pubblico di informazione in applicazione dell'Accordo con Autorità di Bacino Distrettuale Appennino Settentrionale, di cui alla DGR 852/2018, sottoscritto

in data 29.10.2018, ad oggetto: “Accordo di avvalimento sottoscritto con Autorità di Bacino Distrettuale Appennino Settentrionale. Adozione della variante al piano di bacino stralcio dell’Ambito 15, relativa all’aggiornamento del quadro della pericolosità idraulica del tratto terminale del t. Recco e del rio Treganega, in comune di Recco (GE)” pag. 14

DIPARTIMENTO TERRITORIO, AMBIENTE, INFRASTRUTTURE E TRASPORTI

VICE DIREZIONE GENERALE TERRITORIO

SETTORE PIANIFICAZIONE TERRITORIALE E VAS SETTORE URBANISTICA

P.U.C. del Comune di Pompeiana (Im) - Procedura di VAS - Avvio della fase di consultazione pubblica ex art. 9 della L.R. n. 32/2012 e s.m.i. e pubblicazione comunale ai fini urbanistici ai sensi dell’art, 38 L.R. 36/1997 e s.m.. Autorità Procedente: Comune di Pompeiana (Im). Autorità competente: Regione Liguria. . . . pag. 15

COMUNE DI CAIRO MONTENOTTE

Deposito atti relativi a SUAP 7/2019 - Cartiere Carrara S.p.A. - Autorizzazione relativa all’installazione di una tina in acciaio inox, oltre a quelle già autorizzate con SCIA, per gli impasti di carta, con realizzazione di annesso fabbricato di protezione degli impianti. pag. 16

Deposito atti relativi a SUAP 27/2019 - Cartiere Carrara S.p.A. - Realizzazione di un nuovo edificio industriale denominato Edificio C per lo stoccaggio delle materie prime e prodotti finiti pertinenziale all’attività esistente di mq. 7.920, in ampliamento all’insediamento produttivo esistente in loc. Ferrania, in Viale della Libertà. . . pag. 17

Deposito atti relativi a SUAP 28/2018 Cosseria - Soc. Torterolo & Re S.p.A. - Autorizzazione Unica Ambientale ai sensi e per gli effetti del D.P.R. 13 marzo 2013, n. 59 relativa alla Ditta con sede in Cosseria, Via Cornareto. pag. 18

Deposito atti relativi a SUAP 47/2019 - Soc. Zincol Ossidi S.p.A. - Realizzazione della nuova sede della Società Zincol Ossidi S.p.A. in Loc. Ferrania, comportante la costruzione di edifici industriali con annessa palazzina uffici – Variante in corso d’opera ad intervento approvato con Determina di conclusione del procedimento 6/2017, finalizzata alla modifica di opere interne, delle bucatore nonché alla costruzione di una tettoia aperta ed un soppalco. pag. 19

Deposito atti relativi a SUAP 56/2019 - Giusvalla - Cila E-Distribuzione S.p.A. - Cila modifica di linea aerea in BT (400 V) con rimozione di n. 2 sostegni esistenti in c.a.c. e posa in opera di 2 nuovi sostegni in lamiera saldata poligonale – modifica al fine dell’adeguamento e miglioramento delle prestazioni meccaniche del palo esistente loc. Battani- Comune di Giusvalla – Cantiere 04. pag. 20

Deposito atti relativi a SUAP 62/2019 - Ditta E Distribuzione S.p.A. - Comune di Deigo - Cila per la modifica di Linea Aerea BT 400 con sostituzione di n. 1 sostegno esistente con palo a stelo unico in acciaio in loc. Costa - Cantiere 04 (Determina di conclusione del procedimento n. 5).. pag. 21

Deposito atti relativi a SUAP 62/2019 - Ditta E Distribuzione S.p.A. - Comune di Deigo - Cila per la modifica di Linea Aerea BT 400 con sostituzione di n. 1 sostegno esistente con palo a stelo unico in acciaio in loc. Costa – Cantiere 04 (Determina di conclusione del procedimento n. 6).. pag. 22

Deposito atti relativi a SUAP 65/2019 – Ditta E Distribuzione S.p.A. - Comune di Deigo - Cila per la modifica di Linea Aerea BT 400 con sostituzione di n. 5 sostegni esistenti con palo a stelo unico in acciaio in loc. Frassoneta – Cantiere 07. pag. 23

Deposito atti relativi a SUAP 51/2019 - Cartiere Carrara S.p.A. - Realizzazione di un nuovo edificio tecnologico denominato Edificio E a servizio dell’insediamento produttivo esistente in loc. Ferrania, in Viale della Libertà. pag. 24

COMUNE DI FINALE LIGURE

Deposito atti relativi all’approvazione delle “modifiche al Regolamento Edilizio in vigore inerenti aggiornamenti normativi e tecnici”.. . . . pag. 25

COMUNE DI GENOVA

Deposito atti relativi a Conferenza dei Servizi per progetto presentato da SICEV S.r.l., inerente la realizzazione di interventi di riqualificazione di fabbricati industriali in Via Lungotorrente Secca 8 (S.U. 336/2019). pag. 26

Deposito atti relativi al censimento dei soprassuoli già percorsi dal fuoco ed approvazione dell’apposita cartografia relativa alle perimetrazioni delle aree percorse

dal fuoco nell'anno 2019 sul territorio del Comune di Genova e dei relativi elenchi nonché la cancellazione delle prescrizioni relative alle aree interessate dagli incendi avvenuti nell'anno 2004, ai sensi dell'art. 10 della Legge n. 353/2000 e s.m.i.. . pag. 27

COMUNE DI LA SPEZIA

Deposito atti relativi a Conferenza dei Servizi inerente richiesta per esame progetto di modifica di impianto di telefonia cellulare esistente, sito nel Comune - A15 Galleria Valdilocchi. Richiedente: "Wind Tre S.p.A.". pag. 28

COMUNE DI LEVANTO

Deposito atti relativi alle modifiche al PUC per la modifica delle superfici minime delle unità immobiliari in caso di frazionamento e per l'ampliamento della zona di interesse comune n. 63 occupata dal centro Gisal.. pag. 29

COMUNE DI MILLESIMO

Deposito atti relativi a Conferenza dei Servizi decisoria forma semplificata modalità asincrona, della pratica SUAP presentata dalla Ditta K NET S.r.l. di Novi Ligure (AL), avente ad oggetto "Inserimento di impianto GPL sul distributore di carburanti esistente in Loc. Spaletto - Strada Provinciale Ausente Km 20+600" . . pag. 30

COMUNE DI GENOVA**DIREZIONE URBANISTICA**

Censimento dei soprassuoli già percorsi dal fuoco ed approvazione dell'apposita cartografia relativa alle perimetrazioni delle aree percorse dal fuoco nell'anno 2019 sul territorio del Comune di Genova e dei relativi elenchi nonché la cancellazione delle prescrizioni relative alle aree interessate dagli incendi avvenuti nell'anno 2004, ai sensi dell'art. 10 della Legge n. 353/2000 e s.m.i..

Visto l'art.10 della Legge 21 novembre 2000, n. 353 e s.m.i..

Vista la legge Regione Liguria, 22 gennaio 1999, n. 4 e s.m.i..

SI RENDE NOTO

- 1) che in data 03/06/2020 il Dirigente della Direzione Urbanistica, ha adottato la determinazione dirigenziale n. 2020-118.0.0.-63 ad oggetto: "Censimento dei soprassuoli già percorsi dal fuoco ed approvazione dell'apposita cartografia relativa alle perimetrazioni delle aree percorse dal fuoco nell'anno 2019 sul territorio del comune di Genova e dei relativi elenchi nonché la cancellazione delle prescrizioni relative alle aree interessate dagli incendi avvenuti nell'anno 2004, ai sensi dell'art. 10 della legge n. 353/2000 e s.m.i.";
- 2) che la suddetta determinazione dirigenziale, comprensiva di tutti gli allegati parte integrante, sarà depositata a libera visione del pubblico per eventuali osservazioni dal 25/06/2020 per un periodo di trenta giorni consecutivi presso l'Ufficio Albo Pretorio - Via Garibaldi 9 - Palazzo Albini 1° piano levante - sala 140 - Genova - tel. 010 557 2910 - 010 557 2297 - fax 010 5572170 - e-mail: albopretorio@comune.genova.it, nonché pubblicata all'albo pretorio on line;
- 3) che tali atti saranno altresì pubblicati sul sito istituzionale del Comune (www.comune.genova.it) nella sezione Amministrazione Trasparente - Pianificazione e governo del territorio - Atti di governo del territorio - Altri atti di disciplina del territorio;
- 4) che nel periodo di pubblicazione (ossia dal 25/06/2020 al 25/07/2020) chiunque potrà prendere visione degli atti, estrarne copia e presentare eventuali osservazioni;
- 5) che le osservazioni potranno essere presentate, entro la data del 25/07/2020, al Comune di Genova - Archivio Generale - Protocollo - Piazza Dante 10 - 1° piano - 16121 Genova, ovvero tramite posta elettronica certificata all'indirizzo comunegenova@postemailcertificata.it, precisando nell'oggetto: "Osservazione relativa alle aree percorse dal fuoco 2019".

Genova, 05.06.2020

IL DIRETTORE
Arch. Laura Petacchi

I temi
La formazione dimenticata

1 La Dad
È il primo no del manifesto, la didattica a distanza ha funzionato solo nella fase di emergenza, non può essere prevista neanche in alternanza alle lezioni in classe per tutti

2 Gli orari
Nel manifesto c'è anche il no alla riduzione della durata delle ore scolastiche, e c'è anche la critica perché non si è pensato a sfruttare almeno parzialmente l'estate per recuperare il tempo perso

3 Gli edifici
Serve un piano di edilizia scolastica che permetta di abolire le classi pollaio e di ritornare alle lezioni in aula mantenendo le distanze di sicurezza imposte dalle misure anti-Covid



▲ I compagni di scuola
L'attesa per gli amici che affrontano l'esame di maturità, l'unico momento di ritorno in classe del quale hanno potuto usufruire solo i maturandi



▲ L'interrogazione
L'esame tutto orale quest'anno vale al massimo quaranta punti, alcuni istituti come il Colombo hanno già finito le interrogazioni e hanno dato i voti



IL CASO

La partita di calcio allo stadio sfratta la maturità del Firpo

di **Valentina Evelli**

Ore 10.30 istituto Firpo Buonarroti. I commissari dell'esame di maturità controllano l'orologio. Due studenti hanno già sostenuto il super colloquio ma ne mancano ancora tre per completare il programma giornaliero.

«Oggi sarà una corsa contro il tempo, alle 13.30 dobbiamo lasciare libero il parcheggio davanti la scuola per la partita – spiega ironico Alessandro Cavanna, preside al liceo Pertini e presidente di commissione nel corso di Costruzione Ambiente e Territorio – La scuola e gli esami possono aspettare, il calcio no. Anche se la partita Genova-Parma sarà stasera alle 21.45 e a porte chiuse. Che tristezza». Storie di maturità ai tempi del Covid. Con gli esami che si incrociano con le partite di campionato appena ripreso. E proprio l'istituto Firpo Buonarroti, poco distante dallo stadio, fa i conti con i divieti previsti per la partita. «Di cosa ci stupiamo – rilancia il preside Cavanna – Ci siamo resi conto tutti di quali siano le priorità del Paese e la scuola, al contrario del calcio, è finita in fondo alla lista. Con questo non voglio dire che la riapertura degli istituti avrebbe dovuto essere scontata, ora però bisogna guardare avanti e farci trovare pronti per il rientro a scuola a settembre».


Gli unici, al momento, che sono rientrati in aula con mascherine e distanze di sicurezza sono proprio i maturandi, con la formula di esame rivista che ha eliminato tutte le prove scritte e lasciato solo la maxi interrogazione.

Un'ora di colloquio per giocare l'intero esame. Una formula ridotta



▲ La scuola Il parcheggio doveva essere libero entro le 13.30

tanto che alcune classi hanno già concluso gli esami e sanno già il risultato. Al liceo classico Colombo c'è già chi è uscito con il massimo dei voti. «Uno solo in tutta la classe ma i voti in generale sono stati alti – racconta Roberto Solinas, presidente di commissione che ha già concluso gli esami nella prima delle due classi da esaminare – È vero che l'orale vale 40 dei 100 punti complessivi ma gli studenti che se la cavavano meglio con gli scritti sono stati penalizzati. È un esame con meno variabili e meno sorprese, anche nel voto finale. Sicuramente è una prova più ridotta per tutti, qui finiremo il 27 e la maggior parte delle scuole termineranno entro fine mese». All'istituto commerciale Rosselli esami fino a giovedì mentre all'istituto Vittorio Emanuele Ruffini si andrà avanti fino alla prossima settimana. «È stato un esame vero a tutti gli effetti anche se in molti pensavano fosse solo un proforma – spiega Pietro Poggio, preside del Vittorio Emanuele Ruffini – E il virus è diventato per alcuni anche materia di discussione». Voti finali che quest'anno non saranno pubblicati fuori dalla scuola ma sull'albo on line dell'istituto o sul registro elettronico proprio per evitare assembramenti. I risultati saranno disponibili per i ragazzi una volta terminate le operazioni di ogni singola classe. «È stato per tutti un esame sui generis – conclude il preside del liceo Pertini – A mettere più in crisi i ragazzi è stato il colloquio interdisciplinare partendo dallo spunto fornito dalla commissione. Senza le domande singole del docente l'allievo che si è dovuto destreggiare con i possibili collegamenti in un vero percorso».


COMUNE DI GENOVA
DIREZIONE URBANISTICA

CENSIMENTO DEI SOPRASSUOLI GIÀ PERCORSI DAL FUOCO ED APPROVAZIONE DELL'APPOSITA CARTOGRAFIA RELATIVA ALLE PERIMETRAZIONI DELLE AREE PERCORSE DAL FUOCO NELL'ANNO 2019 SUL TERRITORIO DEL COMUNE DI GENOVA E DEI RELATIVI ELENCHI NONCHÉ LA CANCELLAZIONE DELLE PRESCRIZIONI RELATIVE ALLE AREE INTERESSATE DAGLI INCENDI AVVENUTI NELL'ANNO 2004, AI SENSI DELL'ART. 10 DELLA LEGGE N. 353/2000 E S.M.I..

Visto l'art.10 della Legge 21 novembre 2000, n. 353 e s.m.i.
Vista la legge Regione Liguria, 22 gennaio 1999, n. 4 e s.m.i.

SI RENDE NOTO

- 1) che in data 03/06/2020 il Dirigente della Direzione Urbanistica, ha adottato la determinazione dirigenziale n. 2020-118.0.0-63 ad oggetto: "Censimento dei soprassuoli già percorsi dal fuoco ed approvazione dell'apposita cartografia relativa alle perimetrazioni delle aree percorse dal fuoco nell'anno 2019 sul territorio del comune di Genova e dei relativi elenchi nonché la cancellazione delle prescrizioni relative alle aree interessate dagli incendi avvenuti nell'anno 2004, ai sensi dell'art. 10 della legge n. 353/2000 e s.m.i.;"
- 2) che la suddetta determinazione dirigenziale, comprensiva di tutti gli allegati parte integrante, sarà depositata a libera visione del pubblico per eventuali osservazioni dal 25/06/2020 per un periodo di trenta giorni consecutivi presso l'Ufficio Albo Pretorio – Via Garibaldi 9 – Palazzo Albini 1° piano levante – sala 140 – Genova – tel. 010 557 2910 – 010 557 2297 – fax 010 5572170 – e-mail: albopretorio@comune.genova.it, nonché pubblicata all'albo pretorio on line;
- 3) che tali atti saranno altresì pubblicati sul sito istituzionale del Comune (www.comune.genova.it) nella sezione Amministrazione Trasparente – Pianificazione e governo del territorio – Atti di governo del territorio – Altri atti di disciplina del territorio
- 4) che nel periodo di pubblicazione (ossia dal 25/06/2020 al 25/07/2020) chiunque potrà prendere visione degli atti, estrarne copia e presentare eventuali osservazioni;
- 5) che le osservazioni potranno essere presentate, entro la data del 25/07/2020, al Comune di Genova – Archivio Generale – Protocollo – Piazza Dante 10 – 1° piano – 16121 Genova, ovvero tramite posta elettronica certificata all'indirizzo comune.genova@postemai certificata.it, precisando nell'oggetto: "Osservazione relativa alle aree percorse dal fuoco 2019".

Genova, 04/06/2020

IL DIRETTORE
arch. Laura Petacchi

[documento firmato digitalmente]

4 Gli insegnanti
Devono aumentare di numero, per permettere loro di fare lezioni a più gruppi con pochi bambini per garantire la sicurezza

5 Le mense
Anche le mense scolastiche fanno parte dell'offerta formativa, i lavoratori a casa da mesi chiedono garanzie sul loro futuro

6 La manifestazione
Domani alle 17,30 davanti alla Prefettura con la campanella simbolica che indica la riapertura delle lezioni, obiettivo della protesta



COMUNE DI GENOVA

DIREZIONE STAZIONE UNICA APPALTANTE
SERVIZI GENERALI UFFICIO PROTOCOLLO
GENERALE

Prot. N. 22984/2020

Genova, 03 AGOSTO 2020

Alla

DIREZIONE URBANISTICA

Via Di Francia 1

Oggetto: RICHIESTA ATTESTAZIONE PRESENTAZIONE O NON PRESENTAZIONE DI OSSERVAZIONI ALLA DETERMINAZIONE DIRIGENZIALE DELLA DIREZIONE URBANISTICA 2020-118.0.0.-63 AD OGGETTO: «CENSIMENTO DEI SOPRASSUOLI GIÀ PERCORSI DAL FUOCO ED APPROVAZIONE DELL'APPOSITA CARTOGRAFIA RELATIVA ALLE PERIMETRAZIONI DELLE AREE PERCORSE DAL FUOCO NELL'ANNO 2019 SUL TERRITORIO DEL COMUNE DI GENOVA E DEI RELATIVI ELENCHI NONCHÉ LA CANCELLAZIONE DELLE PRESCRIZIONI RELATIVE ALLI AREE INTERESSATE DAGLI INCENDI AVVENUTI NELL'ANNO 2004, AI SENSI DELL'ART. 10 DELLA LEGGE N. 353/2000 E S.M.I.»

In risposta alla Vs. nota del 27.07.2020 Prot. n.223451, si dichiara che nel periodo compreso dal 22.06.2020 al 27.07.2020, non è pervenuta, all' Ufficio Protocollo Generale, nessuna osservazione relativa alla seguente osservazione relativa all'avviso di pubblicazione indicato in oggetto.

Cordiali saluti.

La Responsabile Servizi Generali
Ivana Petretti

(documento firmato digitalmente)



COMUNE DI GENOVA

“CATASTO DELLE AREE PERCORSE DAL FUOCO” (CATASTO INCENDI) 2019

LEGGE 21 NOVEMBRE 2000 n. 353 “LEGGE QUADRO IN MATERIA DI INCENDI BOSCHIVI”
LEGGE REGIONALE 22 GENNAIO 1999, n. 4 “Norme in materia di foreste e di assetto idrogeologico”

RELAZIONE METODOLOGICA E ILLUSTRATIVA

La Legge 21 novembre 2000, n. 353 “Legge quadro sugli incendi boschivi” è volta “alla conservazione e alla difesa dagli incendi del patrimonio boschivo nazionale quale bene insostituibile per la qualità della vita” (art. 1, comma 1).

Tale obiettivo, perseguito attraverso misure di “previsione, di prevenzione e di lotta attiva contro gli incendi boschivi” e di “formazione, informazione ed educazione ambientale” (art. 1, comma 2) giustifica anche l’apposizione dei vincoli di destinazione e le limitazioni d’uso fissati dall’art. 10, quale deterrente al fenomeno degli incendi innescati per interessi legati alla speculazione edilizia, a favore della salvaguardia del patrimonio boschivo.

L’art.10 al comma 1, inoltre, prevede l’apposizione di vincoli che limitano l’uso del suolo solo per quelle aree che sono individuate come boscate o destinate a pascolo, suddivisi per cadenze temporali differenti, ovvero:

1. vincoli quindicennali:

- le zone boscate ed i pascoli i cui soprassuoli siano stati percorsi dal fuoco non possono avere una destinazione diversa da quella preesistente all’incendio per almeno quindici anni. È comunque consentita la costruzione di opere pubbliche necessarie alla salvaguardia della pubblica incolumità e dell’ambiente. In tutti gli atti di compravendita di aree e immobili situati nelle predette zone, stipulati entro quindici anni dagli eventi previsti dal presente comma, deve essere espressamente richiamato il vincolo di cui al primo periodo, pena la nullità dell’atto;
- l’art. 46 della L.R. 4/1999, inoltre, stabilisce che tutte le zone boscate distrutte o danneggiate dal fuoco non possono avere per almeno quindici anni una disciplina urbanistica che introduca uno sfruttamento edificatorio delle relative aree ovvero una loro maggiore potenzialità edificatoria rispetto a quella vigente al momento dell’incendio, fatta eccezione per i mutamenti di destinazione d’uso che si rendano necessari ai fini della realizzazione di: a) opere pubbliche o spazi pubblici; b) opere volte all’antincendio boschivo; c) impianti tecnologici, in condotta o in cavo, compresi quelli aerei, anche se realizzati da soggetti privati.

2. vincoli decennali:

- è vietata la realizzazione di edifici nonché di strutture e infrastrutture finalizzate ad insediamenti civili ed attività produttive, fatti salvi i casi in cui detta realizzazione sia stata già rilasciata, in data precedente l’incendio e sulla base dagli strumenti urbanistici vigenti a tale data, la relativa autorizzazione o concessione. In tali aree è vietato il pascolo e la caccia, limitatamente ai soprassuoli delle aree boscate percorse dal fuoco.



COMUNE DI GENOVA

3. vincoli quinquennali:

- nei boschi e nei pascoli percorsi dal fuoco sono vietate le attività di rimboschimento e di ingegneria ambientale sostenute con risorse finanziarie pubbliche, salvo specifica autorizzazione concessa dal Ministro dell'ambiente, per le aree naturali protette statali, o dalla regione competente, negli altri casi, per documentate situazioni di dissesto idrogeologico e nelle situazioni in cui sia urgente un intervento per la tutela di particolari valori ambientali e paesaggistici.

Ancora, ai sensi del comma 5 dell'art. 46 della L.R. 4/1999 e s.m.i., nei boschi percorsi da incendi è vietato per tre anni l'esercizio dell'attività venatoria, qualora la superficie bruciata sia superiore ad ettari uno.

Il comma 2 dell'art. 10 della legge 353/2000, inoltre, stabilisce che i comuni provvedono a censire, tramite apposito catasto, i soprassuoli già percorsi dal fuoco nell'ultimo quinquennio, avvalendosi anche dei rilievi effettuati dal Corpo forestale dello Stato, oggi Comando Unità Tutela Forestale Ambientale e Agroalimentare Carabinieri, aggiornando tale catasto annualmente, e delinea la procedura amministrativa, secondo la quale l'elenco dei predetti soprassuoli deve essere esposto per trenta giorni all'albo pretorio comunale per eventuali osservazioni. Decorso tale termine, i comuni valutano le osservazioni presentate ed approvano, entro i successivi sessanta giorni, gli elenchi definitivi e le relative perimetrazioni.

Lo stesso comma ammette la revisione degli elenchi a seguito della cancellazione delle prescrizioni relative ai divieti di cui al comma 1 dell'art. 10 solo dopo che, per ciascun divieto, siano trascorsi i periodi rispettivamente indicati dal medesimo comma 1.

La Legge regionale 22 gennaio 1999, n. 4, infine, all'art. 46 (*Vincoli nelle zone boscate e nei prati e pascoli distrutti o danneggiati dal fuoco*), comma 2, stabilisce che "I Sindaci hanno l'obbligo di compilare e trasmettere, entro il mese di ottobre di ogni anno, alla Provincia, alla Regione e al Ministero dell'Ambiente una planimetria, in adeguata scala, del territorio comunale percorso dal fuoco."

Nell'ambito degli adempimenti previsti dalla citata legge n. 353 del 2000, art. 10 e dalla legge regionale n. 4 del 1999, art. 46, questa Direzione ha elaborato l'aggiornamento della cartografia delle aree percorse dal fuoco relativa all'anno 2019 e l'elenco dei relativi soprassuoli, basandosi sulle comunicazioni ricevute dai Comandi di Stazione della Regione Carabinieri Forestale Liguria di Genova Prato e Genova Rivarolo nonché dalle informazioni presenti nel Sistema Informativo della Montagna (SIM), sistema a supporto dei soggetti istituzionali e dei Comuni.

Trascorsi i termini temporali e a seguito della conseguente decadenza dei vincoli di cui al comma 1 dell'art. 10 della legge n. 353 del 2000, si è provveduto altresì alla **cancellazione delle prescrizioni relative agli incendi del 2004** di cui al comma 2 della medesima legge. In particolare si segnala che gli incendi avvenuti nel 2004 e rubricati con i numeri 984, 985, 986, 987, 988, 989, 990, 991, 992, 993, 994, 995, 996, 997, 998, 999, 1000, 1001, 1002, 1003, 1004, 1005, 1006, 1007, 1008, 1009, 1010, 1011 non producono più vincoli che limitano l'uso del suolo, se non per altri incendi avvenuti negli anni seguenti.

Metodologia di rappresentazione dei dati

Gli uffici di questa Direzione hanno elaborato i dati catastali contenuti nelle comunicazioni pervenute dai Comandi della Regione Carabinieri Forestale Liguria e messi a confronto con i perimetri geo-riferiti presenti nel **Sistema Informativo della Montagna (SIM)**, sistema a supporto dei soggetti istituzionali e dei Comuni per la realizzazione del catasto delle aree boscate percorse dal fuoco, al fine di verificare le perimetrazioni fornite e di perfezionare l'elenco delle particelle catastali fornite in allegato alle comunicazioni. A tal fine gli areali degli incendi sono stati incrociati con il Catasto Regionale



COMUNE DI GENOVA

(Database Territoriale Integrato, allestito e gestito da Regione Liguria nell'ambito del progetto nazionale SigmaTer, contenente una replica dei dati catastali aggiornata mensilmente tramite un servizio di interoperabilità con l'Agenzia del Territorio), opportunamente convertito nel sistema di riferimento nazionale (Gauss Boaga), onde consentire l'estrapolazione delle particelle catastali interessate dall'incendio. Inoltre pare opportuno segnalare che, pur avendo operato con particolare attenzione, tale elaborazione, pur minimizzando i vari tipi di deformazione, è un compromesso tra due sistemi di rappresentazione e come tale suscettibile di errore. In considerazione di ciò si è ritenuto di non includere nell'analisi le particelle catastali che erano coinvolte da areali di dimensioni irrilevanti, ovvero sotto la superficie di un metro quadrato.

Si rileva che a seguito dell'interrogazione del suddetto Sistema Informativo della Montagna (SIM), oltre a quanto segnalato dalle competenti Stazioni della Regione Carabinieri Forestale, sono stati individuati ulteriori incendi come riportati nell'elenco sotto riportato.

In merito alla segnalazione della Stazione di Genova Rivarolo, prot. 254 del 01.04.2019, pervenuta alla Direzione Urbanistica con pec 120697 del 03.04.2019, relativa all'incendio del 30 marzo 2019 avvenuto in via Sant'Alberto, si riscontra che nella nota di trasmissione sono stati indicati i mappali 185 e 186, mentre nella didascalia dell'allegato planimetrico sono riportati i mappali 815 e 816 effettivamente interessati.

I dati geografici delle aree percorse dal fuoco, infine, sono stati trasferiti in ambiente GIS, permettendo, tra le altre funzionalità, la sovrapposizione delle stesse aree ad altri dati cartografici digitali e varie interrogazioni, quali ad esempio la misurazione della superficie, e sono stati rappresentati realizzando i seguenti elaborati:

- cartografia in scala 1:5000 su base CTR 5000 Regione Liguria, ovvero n. 37 tavole riportanti gli areali degli incendi del 2019, oltre a tutte le aree incendiate negli anni precedenti a partire dal 2005, in particolare:
 1. numerazione progressiva assegnata all'incendio e data in cui è avvenuto
 2. perimetrazione delle aree indentificate come sopra descritto;
- album cartografico in scala 1:1000, 1:2000 e 1:5000 relativa agli incendi avvenuti nel 2019 ed elencati su base Nuovo Catasto Terreni con indicazione di Sezione, Foglio e Mappali interessati con relativo elenco;
- volume di raccolta delle segnalazioni dei vari Comandi/Stazioni della Regione Carabinieri Forestale Liguria, che si riportano in elenco:

Numero assegnato	Località/Via	Data incendio	Segnalazione Stazione Comando	Trasmessa con nota
1283	Via Sup.Torrazza	02/01/2019	SIM	
1284	Via Lanfranco	14/01/2019	Prato	Pec 44982 del 04/02/2019
1285	Salita Rio Maggiore	12/02/2019	SIM	
1286	Monte Fasce_1	22/02/2019	Prato	Pec 77555 del 01/03/2019
1287	Via Sup. A.Podestà	08/03/2019	SIM	



COMUNE DI GENOVA

1288	Località Cà de Anime	17/03/2019	SIM	
1289	Monte Fasce_2	20/03/2019	SIM	
1290	Via Sant'Alberto	30/03/2019	Rivarolo	Pec 120697 del 03/04/2019
1291	Via dei Platani	10/06/2019	SIM	
1292	Via Biasioli	30/06/2019	SIM	
1293	Via Figaro	20/09/2019	SIM	
1294	Via Loria	12/11/2019	SIM	
1295	Via Monterosa	28/12/2019	SIM	

I dati così strutturati, infine, al termine del procedimento verranno pubblicati nel Geoportale del Comune di Genova, per consentire una rapida e mirata consultazione.

Genova, 28/05/2020

Il Funzionario Tecnico

geom. Maurizio Ghezzi



Il Responsabile
Pianificazione e Varianti Urbanistiche

arch. Maurizio Sinigaglia



COMUNE DI GENOVA
Direzione Urbanistica

AREE PERCORSE DAL FUOCO 2019

Elenchi e Comunicazioni della
Regione Carabinieri Forestale Liguria

Da incendio N° 1283 a incendio N° 1295

Il Funzionario Tecnico

Geom. Maurizio Ghezzani



Il Responsabile del
Procedimento
arch. Maurizio Sinigaglia

Numero assegnato	Località/Via	Data incendio	Segnalazione Stazione Comando	Trasmessa con nota
1283	Via Sup.Torrazza	02/01/2019	SIM	
1284	Via Lanfranco	14/01/2019	Prato	Pec 44982 del 04/02/2019
1285	Salita Rio Maggiore	12/02/2019	SIM	
1286	Monte Fasce_1	22/02/2019	Prato	Pec 77555 del 01/03/2019
1287	Via Sup. A.Podestà	08/03/2019	SIM	
1288	Località Cà de Anime	17/03/2019	SIM	
1289	Monte Fasce_2	20/03/2019	SIM	
1290	Via Sant'Alberto	30/03/2019	Rivarolo	Pec 120697 del 03/04/2019
1291	Via dei Platani	10/06/2019	SIM	
1292	Via Biasioli	30/06/2019	SIM	
1293	Via Figaro	20/09/2019	SIM	
1294	Via Loria	12/11/2019	SIM	
1295	Via Monterosa	28/12/2019	SIM	



✓
SINIGAGLIA ✓

REGIONE CARABINIERI FORESTALE LIGURIA

Stazione di Genova Prato

Gheremi hr
13/2/2019

Genova 2 febbraio 2019

N. 146

ALL.1

OGGETTO: Comune di Genova - Località Via A. Lanfranco - Incendio boschivo verificatosi in data 14/01/2019.

PEC - 44982
4/2

Al Signor Sindaco del Comune Genova
Direzione Gestione del territorio
Settore Pianificazione Urbanistica
Via di Francia, 1
16149 GENOVA

E.p.c. Alla Regione Carabinieri Forestale Liguria
Gruppo Genova
Sede

SOLO via E-MAIL

Ai fini di una corretta applicazione di quanto disposto dall'art. 46 Comma 1° della Legge Regionale 22 Gennaio 1999 nr. 4, dalla Legge 29 Ottobre 1993 nr. 428 e della Legge 21 Novembre 2000 nr. 353 Art. 10 Comma 1.

Si comunica che, nella località in oggetto indicata, si è sviluppato un incendio boschivo interessando parzialmente la Particella Catastale n.1 del foglio n.2 della sezione G del NCT di Genova di proprietà di codesto Comune di Genova.


Si precisa che il rilevamento della superficie percorsa dall'incendio deve intendersi come indicativa e che pertanto codesto Comune dovrà effettuare le necessarie verifiche ai fini dell'adempimento previsto dalla Legge 428/1993.

REGIONE CARABINIERI FORESTALE "LIGURIA"
Stazione di Genova Prato

IL COMANDANTE

Mar. Ord. Gabriele Carubini


Incendio boschivo colposo loc. via A. Lanfranco del Comune di Genova del 14.01.2019



Scala 1: 1000

Stazione Carabinieri Forestale Genova Prato





SINIGAGLIA
W

REGIONE CARABINIERI FORESTALE LIGURIA
Stazione di Genova Prato

Genova 28 febbraio 2019

N. 269

ALL.1

OGGETTO: Comune di Genova – Località Monte Fascie - Incendio boschivo verificatosi in data 22.02.2019.

Al Signor Sindaco del Comune Genova
Direzione Gestione del territorio
Settore Pianificazione Urbanistica
Via di Francia, 1
16149 GENOVA

Allegata cartografia
in cartella

TRANSITO - VibramLab

E.p.c. Alla

Regione Carabinieri Forestale Liguria
Gruppo Genova
Sede

SOLO via E-MAIL

Ai fini di una corretta applicazione di quanto disposto dall'art. 46 Comma 1° della Legge Regionale 22 gennaio 1999 nr. 4, dalla Legge 29 ottobre 1993 nr. 428 e della Legge 21 novembre 2000 nr. 353 Art. 10 Comma 1.

Si comunica che, nella località in oggetto indicata, si è sviluppato un incendio boschivo interessando parzialmente le Particelle Catastali n.84, 85, 344, 404, 110, 109, 108, 107, 187, 484, 183, 182 e del foglio n.12 sezione F del NCT di Genova di proprietà privati di vari, come da allegata mappa dell'incendio con mappa catastale annessa.

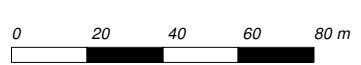
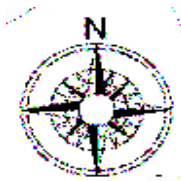
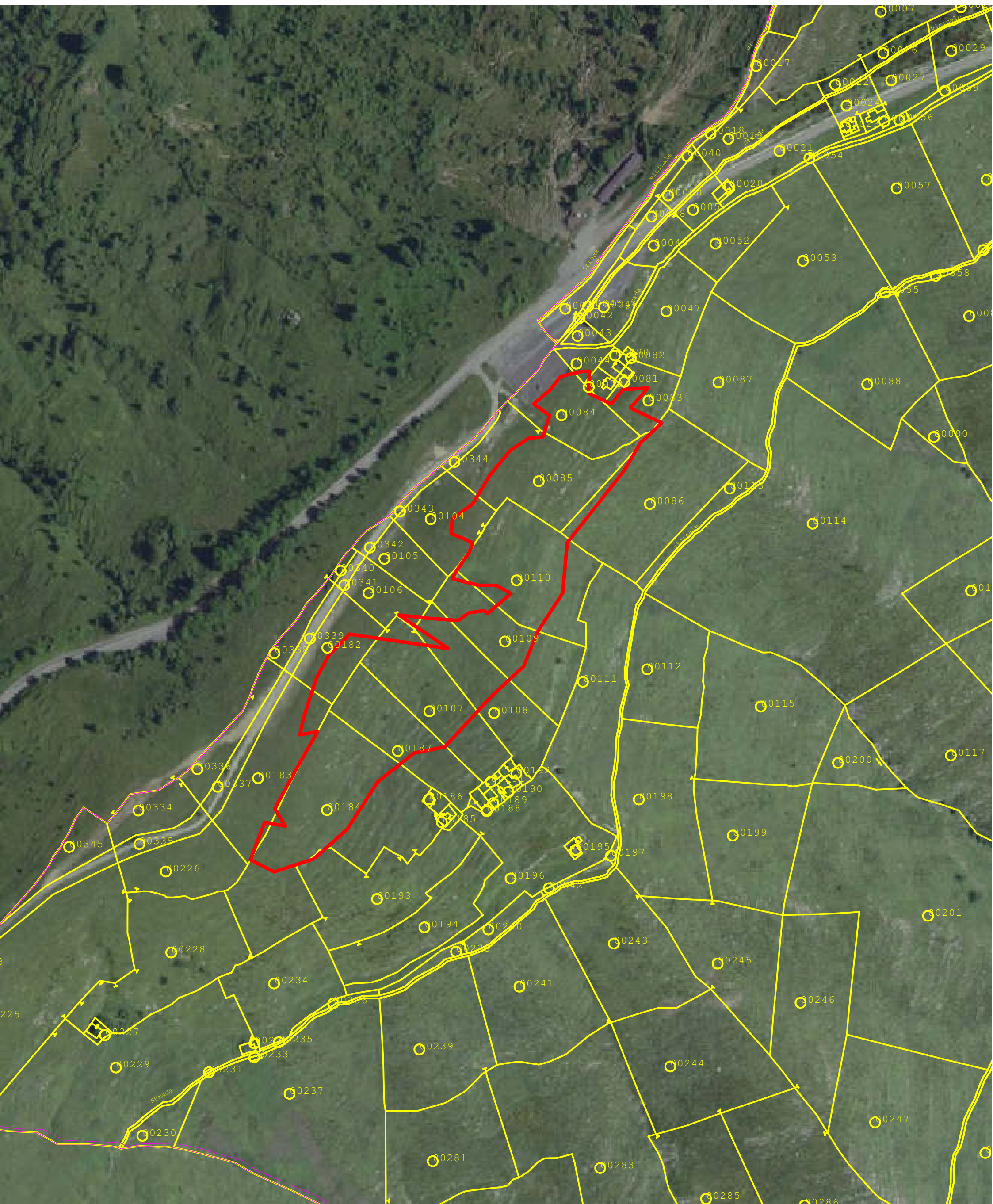
Si precisa che il rilevamento della superficie percorsa dall'incendio deve intendersi come indicativa e che pertanto codesto Comune dovrà effettuare le necessarie verifiche ai fini dell'adempimento previsto dalla Legge 428/1993.

REGIONE CARABINIERI FORESTALE "LIGURIA"
Stazione di Genova Prato
IL COMANDANTE
Mar. Ord. Gabriele Carubini

c_d969.Comune di Genova - Prot. 01/03/2019.0077555.E



Incendio boschivo Monte Fasce - Comune di Genova del 22.02.2019



Scala 1: 2000

COORDINAMENTO PROVINCIALE CFS DI GENOVA





SIMSAGUA

U


REGIONE CARABINIERI FORESTALE LIGURIA

Stazione di Genova Rivarolo

Prot. N. 256

Genova, 01 Aprile 2019

OGGETTO: Comunicazione Comune di Genova – Via Sant’Alberto
Incendio verificatosi in data 30 Marzo 2019.
COMUNICAZIONE.



Pec. 120697
3/4/2019

Cartella trasporto

Al Sig. Sindaco metropolitano
di Genova
Piazzale Mazzini, 2
16122 GENOVA (GE)

e p.c. Regione Carabinieri
Forestale Liguria
Viale Brigate Partigiane n°2
16129 GENOVA

Si comunica, ai fini della corretta applicazione dei disposti dell’art.10 della Legge 21/11/2000, n.353 e dell’art.46 della L.R. 22/01/1999, n.4, che il giorno 30 Marzo c.a. Via Sant’Alberto in oggetto si è sviluppato un incendio che ha interessato un terreno boschivo.

La superficie interessata dall’incendio, è censita, da cartografia in possesso, Foglio nr. 49 Sez. C – mappali nn.185 - 186 del N.C.T. del Comune di Genova.

Si evidenzia al riguardo, visto il rilievo con “G.P.S.” e successiva elaborazione, che l’indicazione in ordine alla perimetrazione dell’incendio boschivo in esame riportata sulla predetta “ortofoto”, così come la superficie interessata stimata complessivamente in metri quadri 100, è da ritenersi indicativa ed approssimativa.

Si precisa che il Sistema Informativo della Montagna SIM, applicativo in uso ai Carabinieri Forestale, non permette di caricare i fogli e mappali Catastali, per cui a seguito della perimetrazione in bosco si è proceduto ad individuare i mappali percorsi dal fuoco tramite Geoportale Regione Liguria.

Si allega foto aerea con perimetro dell’incendio.



IL COMANDANTE LA STAZIONE
Mar. MOLLICA Giuliano


**INCENDIO BOSCHIVO COLPOSO AVVENUTO IN DATA 30 MARZO 2019 IN COMUNE
DI GENOVA, VIA SANT'ALBERTO.**

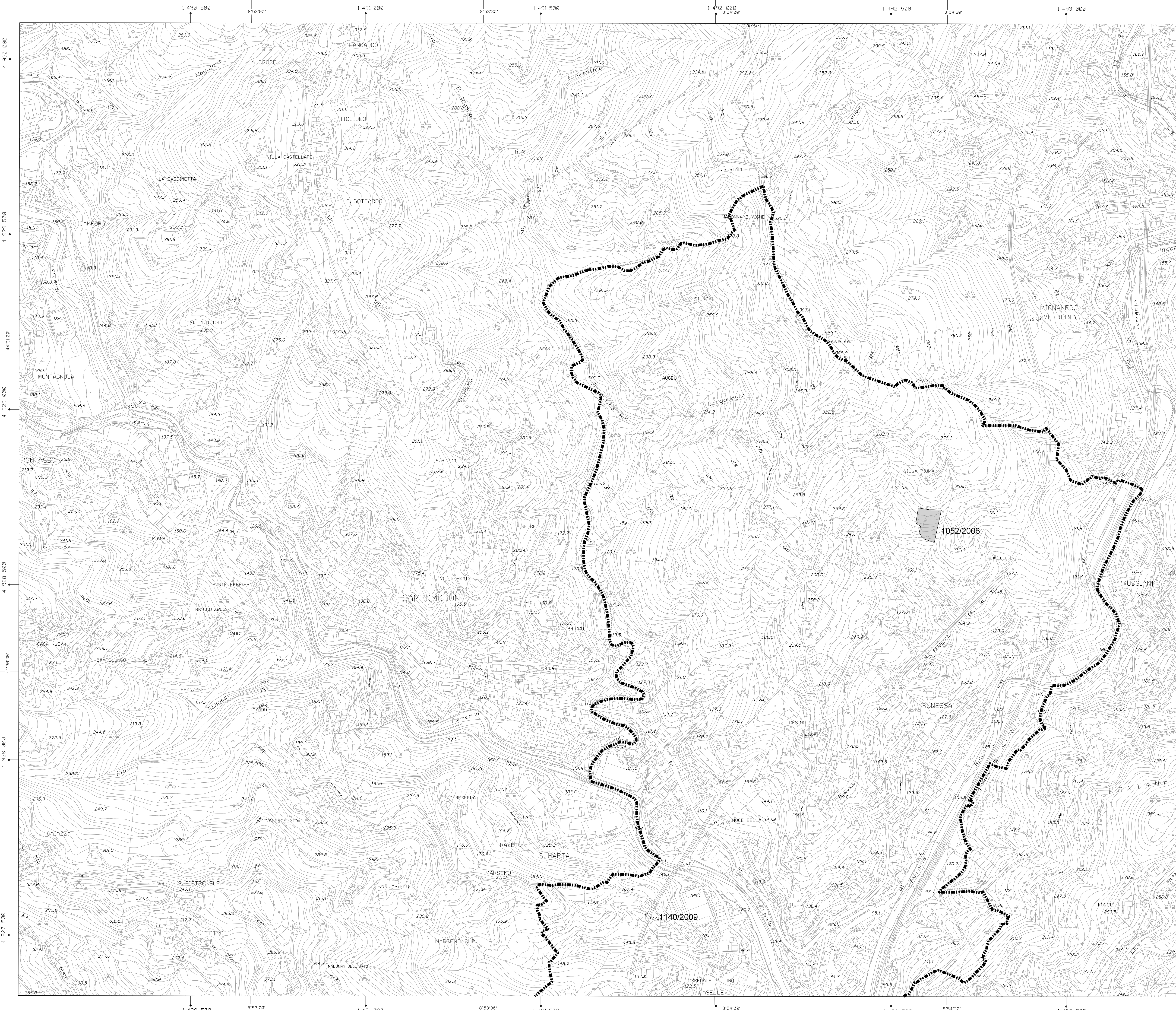


La superficie interessata dall'incendio, è censita, da cartografia in possesso, al:

Foglio nr. 49 Sez. C- mappali nn. 815 - 816 del N.C.T. del Comune di Genova.

Si precisa che il Sistema Informativo della Montagna SIM, applicativo in uso ai Carabinieri Forestale, non permette di caricare i Fogli e mappali Catastali, per cui a seguito della perimetrazione in bosco si è proceduto ad individuare i mappali percorsi dal fuoco tramite geoportale Regione Liguria.





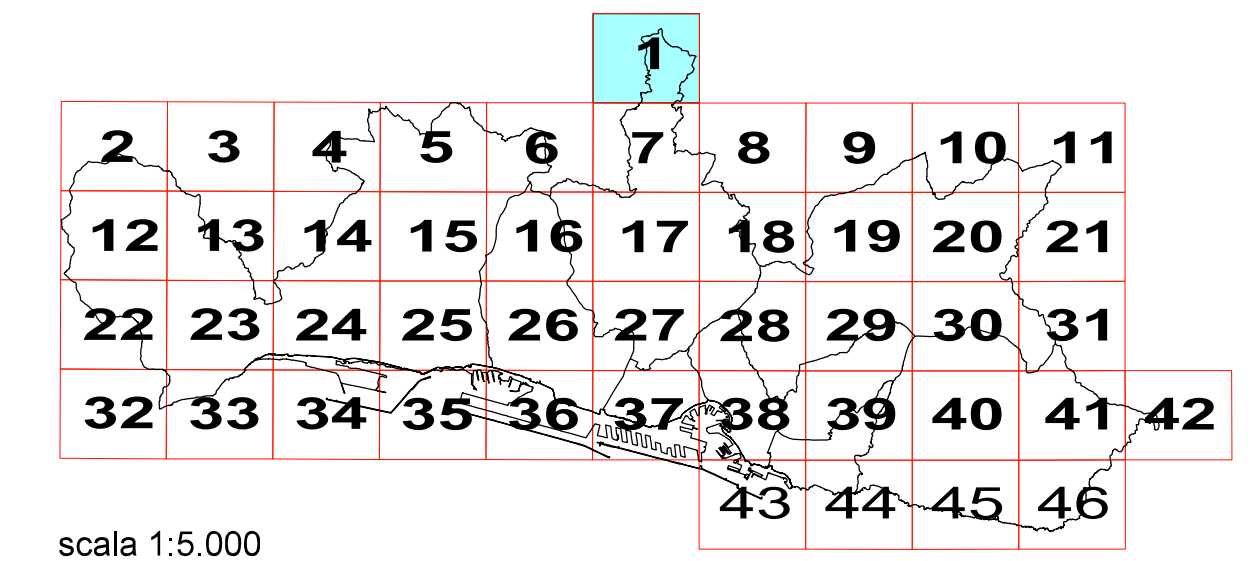
LEGENDA

- n°/anno N° scheda incendio/anni dal 2005 al 2018
- n°/anno N° scheda incendio anno 2019
- Area percorsa dal fuoco anni dal 2005 al 2018
- Area percorsa dal fuoco 2019



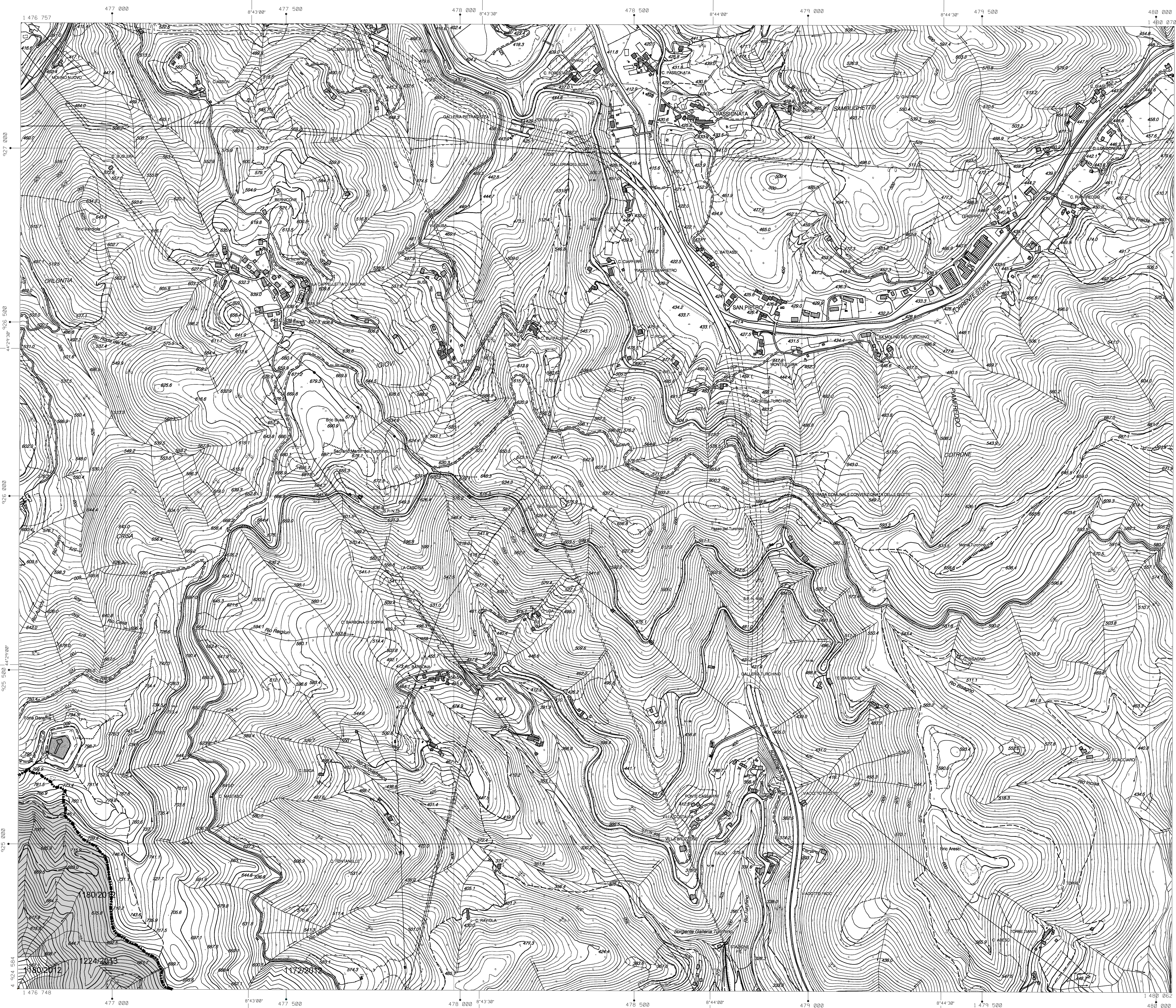
COMUNE DI GENOVA

CARTOGRAFIA RELATIVA ALLE AREE PERCORSE DAL FUOCO




scala 1:5.000

AGGIORNAMENTO AL 2019



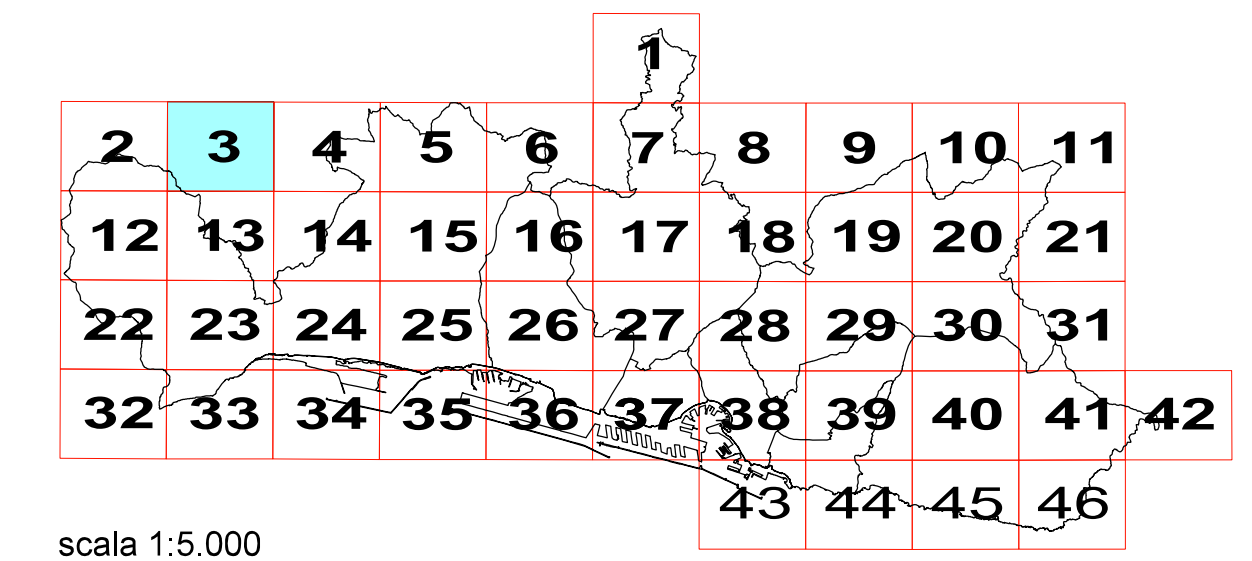
LEGENDA

- n°/anno N° scheda incendio/anni dal 2005 al 2018
- n°/anno N° scheda incendio anno 2019
- Area percorsa dal fuoco anni dal 2005 al 2018
- Area percorsa dal fuoco 2019



COMUNE DI GENOVA

CARTOGRAFIA RELATIVA ALLE AREE PERCORSE DAL FUOCO



scala 1:5.000

AGGIORNAMENTO AL 2019



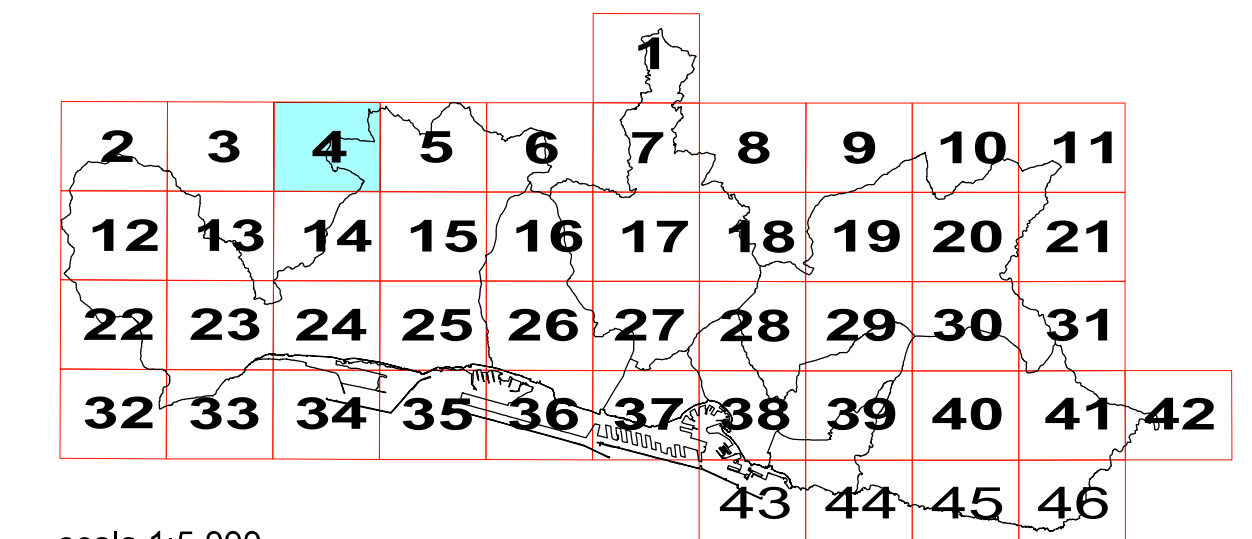
LEGENDA

- n°/anno N° scheda incendio/anni dal 2005 al 2018
- n°/anno N° scheda incendio anno 2019
- Area percorsa dal fuoco anni dal 2005 al 2018
- Area percorsa dal fuoco 2019



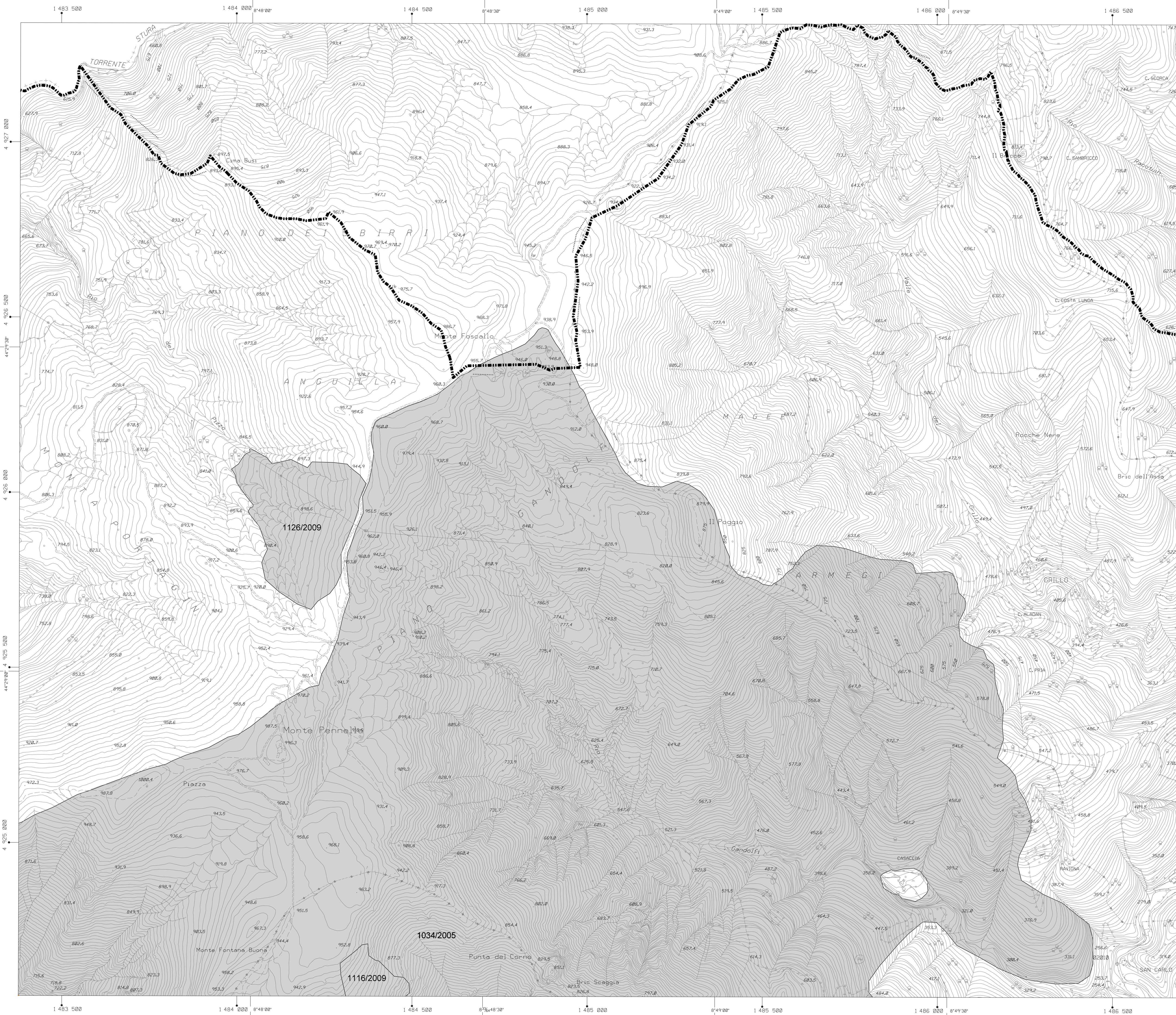
COMUNE DI GENOVA

CARTOGRAFIA RELATIVA ALLE AREE PERCORSE DAL FUOCO



scala 1:5.000

AGGIORNAMENTO AL 2019



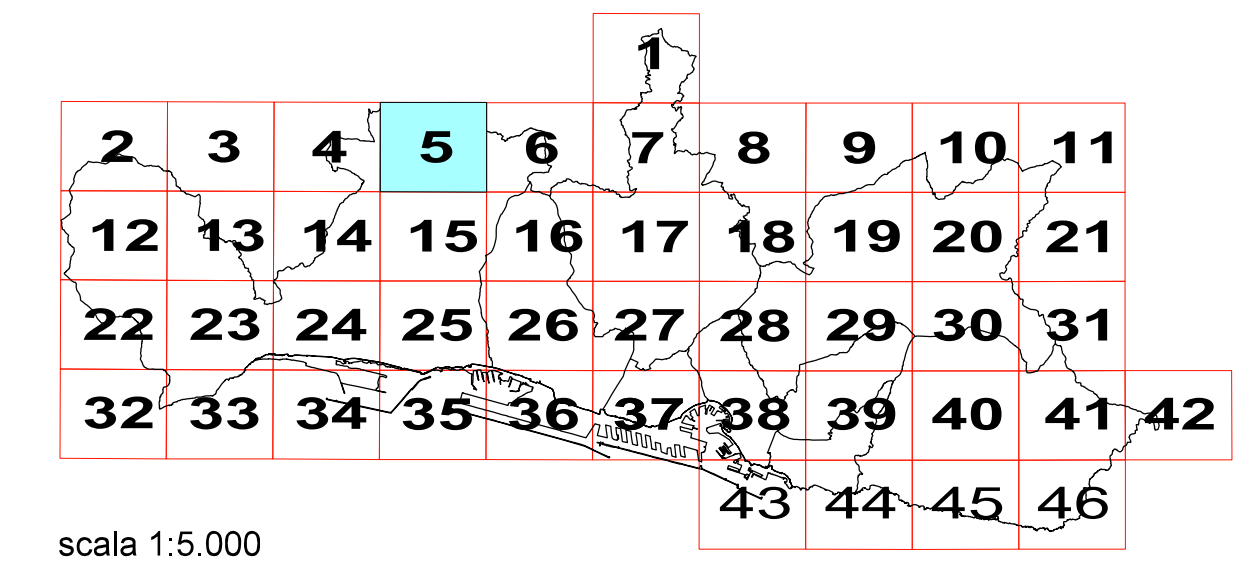
LEGENDA

- n°/anno N° scheda incendio/anni dal 2005 al 2018
- n°/anno N° scheda incendio anno 2019
- Area percorsa dal fuoco anni dal 2005 al 2018
- Area percorsa dal fuoco 2019



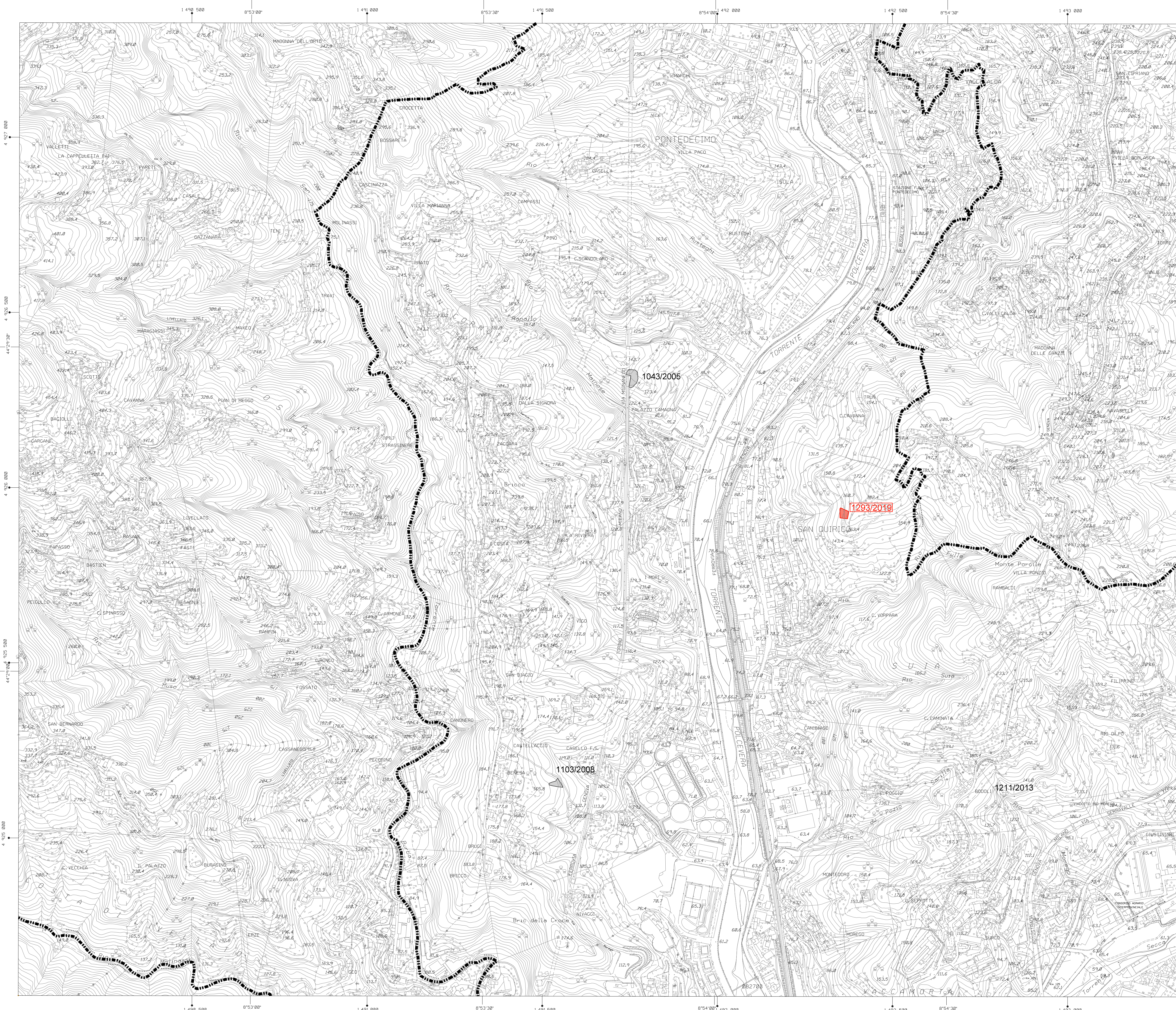
COMUNE DI GENOVA

CARTOGRAFIA RELATIVA ALLE AREE PERCORSE DAL FUOCO



scala 1:5.000

AGGIORNAMENTO AL 2019



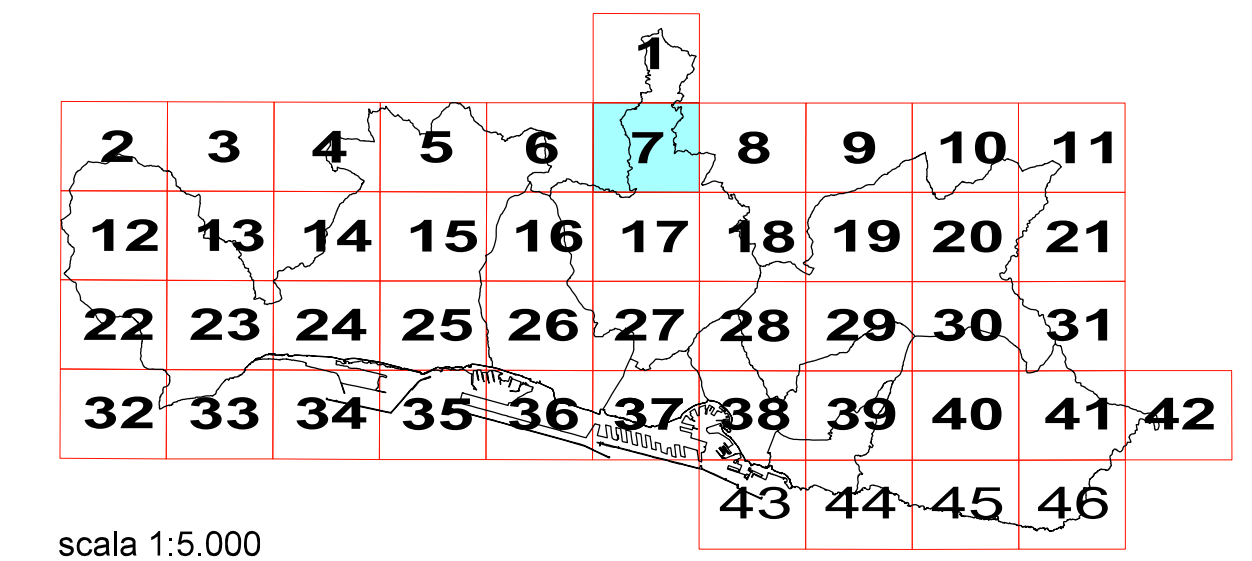
LEGENDA

- n°/anno N° scheda incendio/anni dal 2005 al 2018
- n°/anno N° scheda incendio anno 2019
- Area percorsa dal fuoco anni dal 2005 al 2018
- Area percorsa dal fuoco 2019



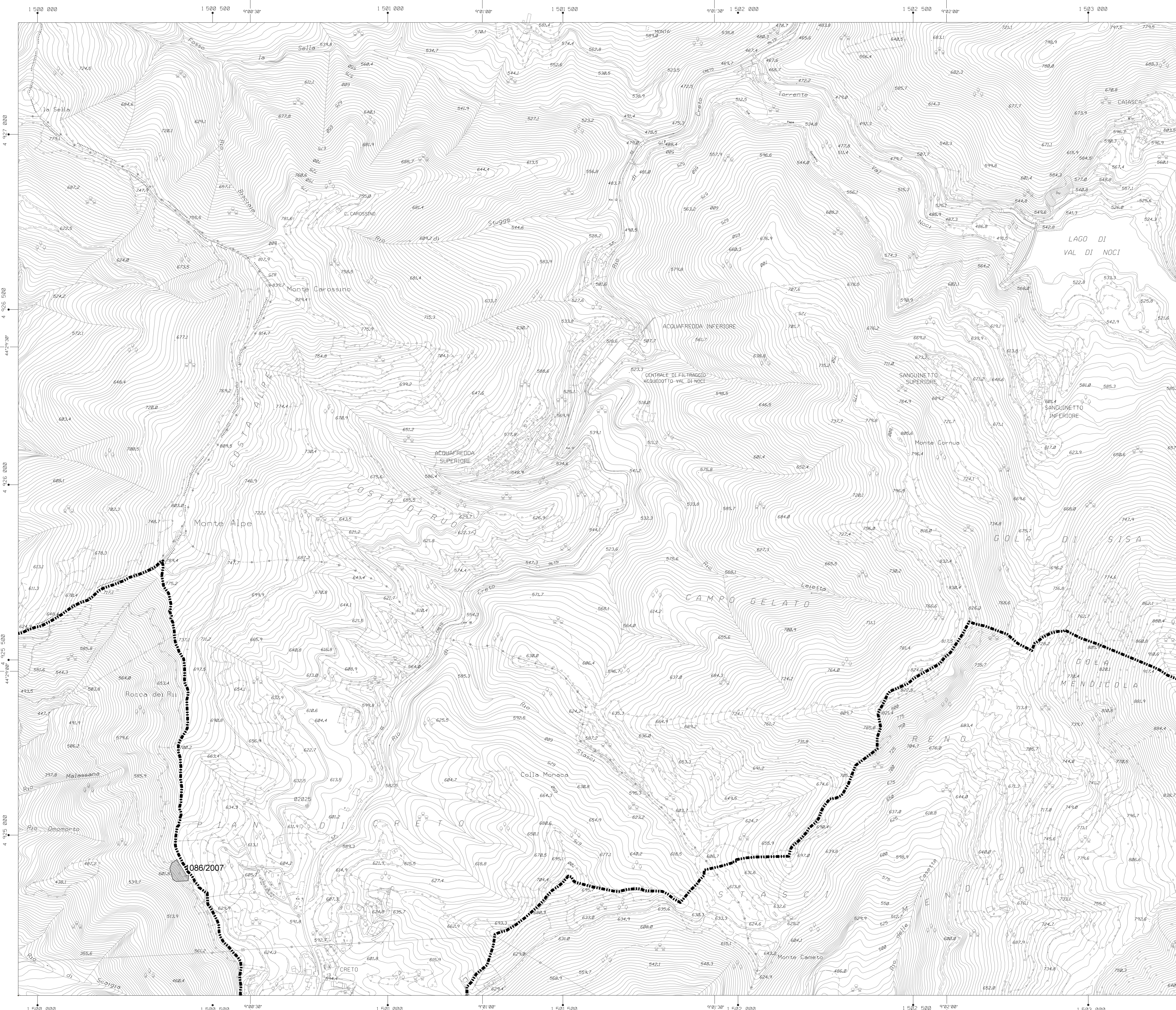
COMUNE DI GENOVA

CARTOGRAFIA RELATIVA ALLE AREE PERCORSE DAL FUOCO



scala 1:5.000

AGGIORNAMENTO AL 2019



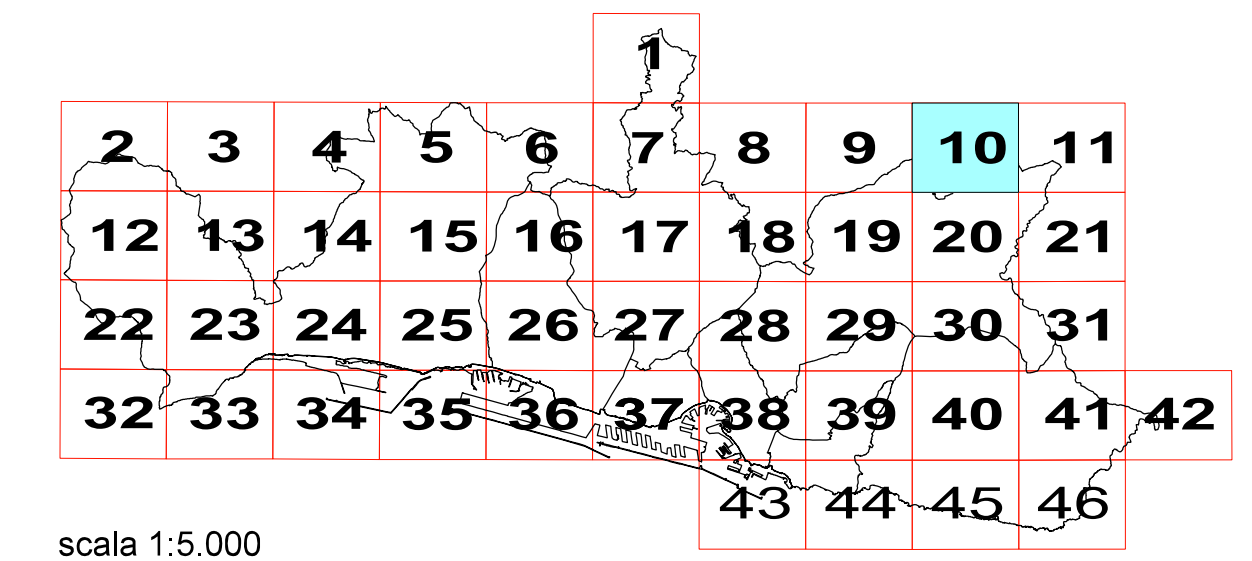
LEGENDA

- n°/anno N° scheda incendio/anni dal 2005 al 2018
- n°/anno N° scheda incendio anno 2019
- Area percorsa dal fuoco anni dal 2005 al 2018
- Area percorsa dal fuoco 2019




COMUNE DI GENOVA

CARTOGRAFIA RELATIVA ALLE AREE PERCORSE DAL FUOCO



scala 1:5.000

AGGIORNAMENTO AL 2019




LEGENDA

n°/anno N° scheda incendio/anni dal 2005 al 2018

n°/anno N° scheda incendio anno 2019

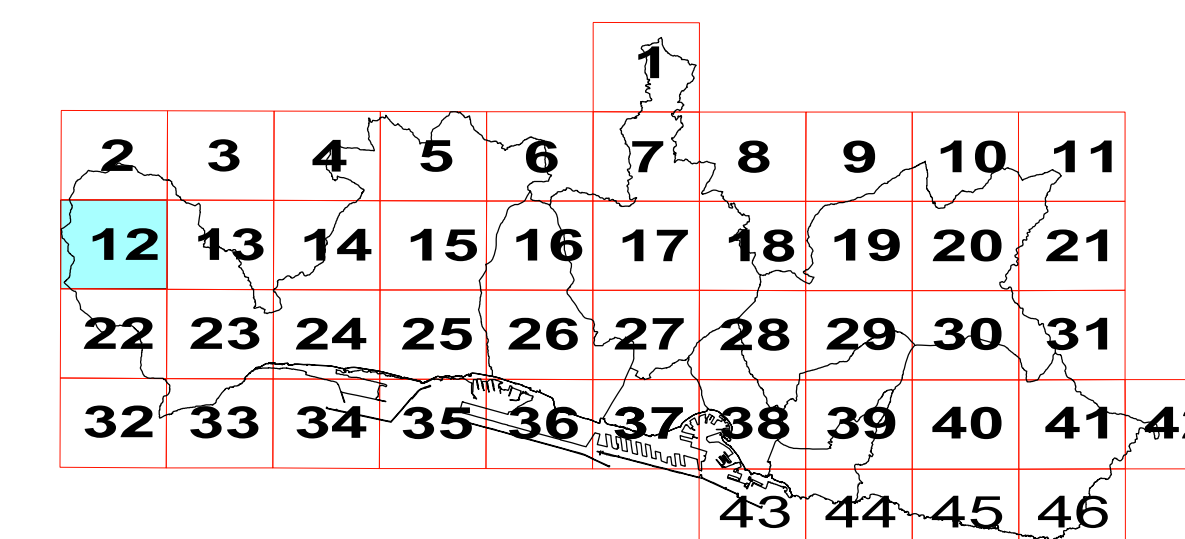
 Area percorsa dal fuoco anni dal 2005 al 2018

 Area percorsa dal fuoco 2019



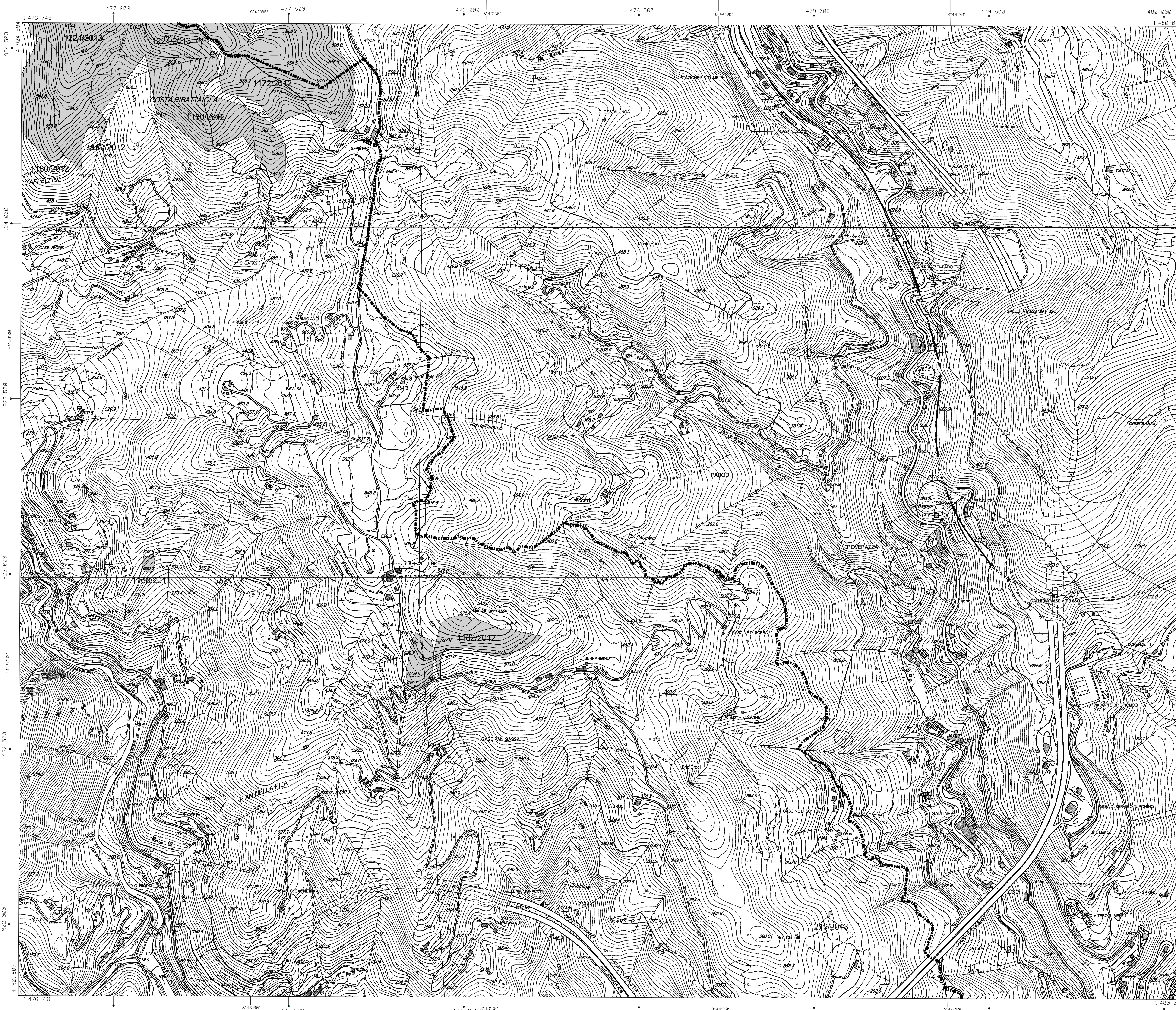
COMUNE DI GENOVA

CARTOGRAFIA RELATIVA ALLE AREE PERCORSE DAL FUOCO




scala 1:5.000

AGGIORNAMENTO AL 2019



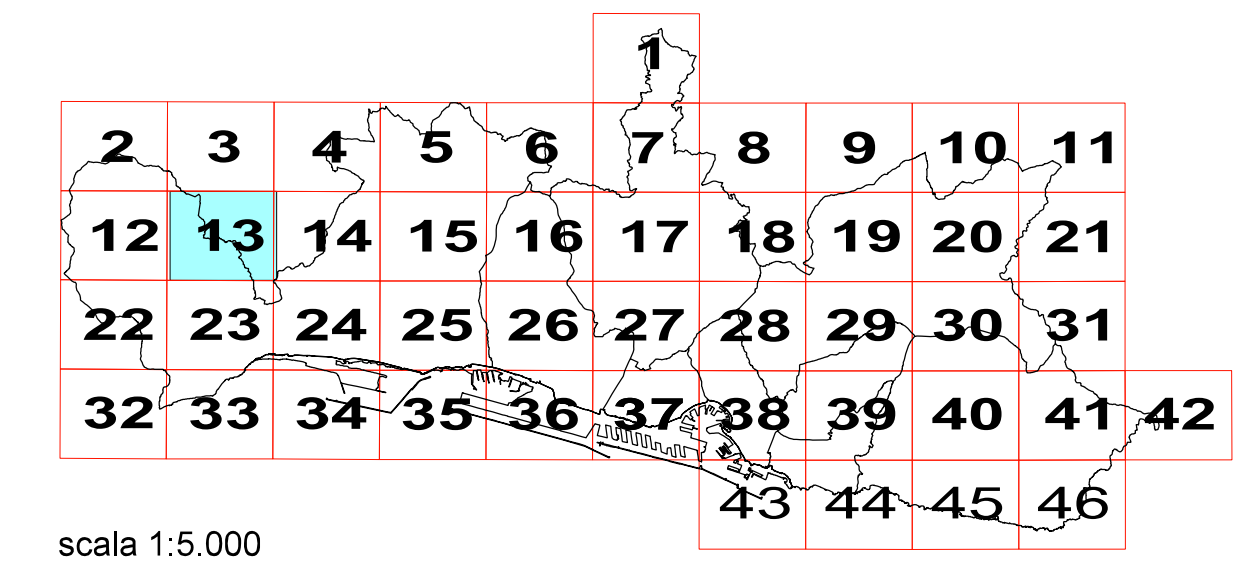
LEGENDA

- n°/anno N° scheda incendio/anni dal 2005 al 2018
- n°/anno N° scheda incendio anno 2019
- Area percorsa dal fuoco anni dal 2005 al 2018
- Area percorsa dal fuoco 2019



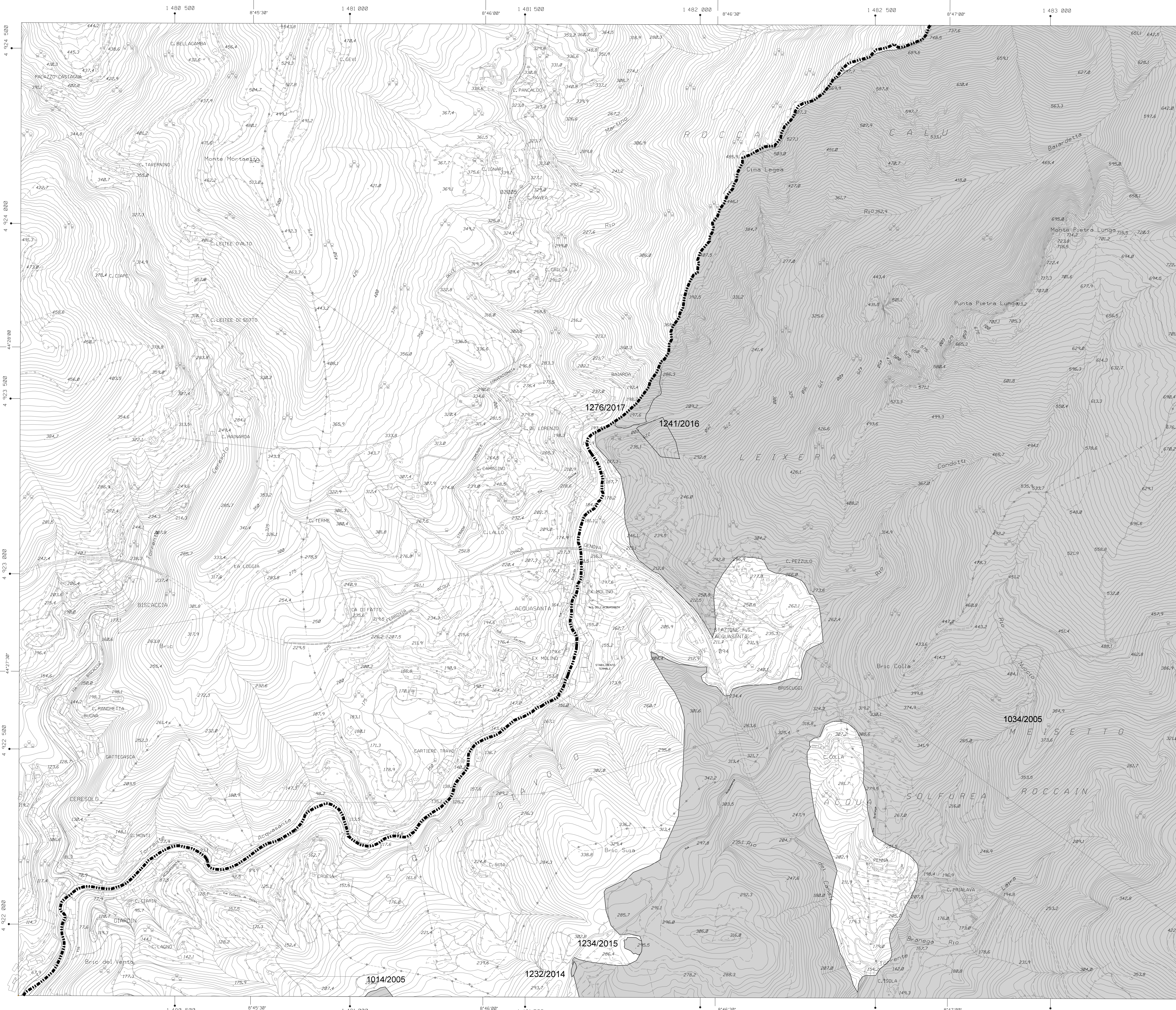
COMUNE DI GENOVA

CARTOGRAFIA RELATIVA ALLE AREE PERCORSE DAL FUOCO




scala 1:5.000

AGGIORNAMENTO AL 2019



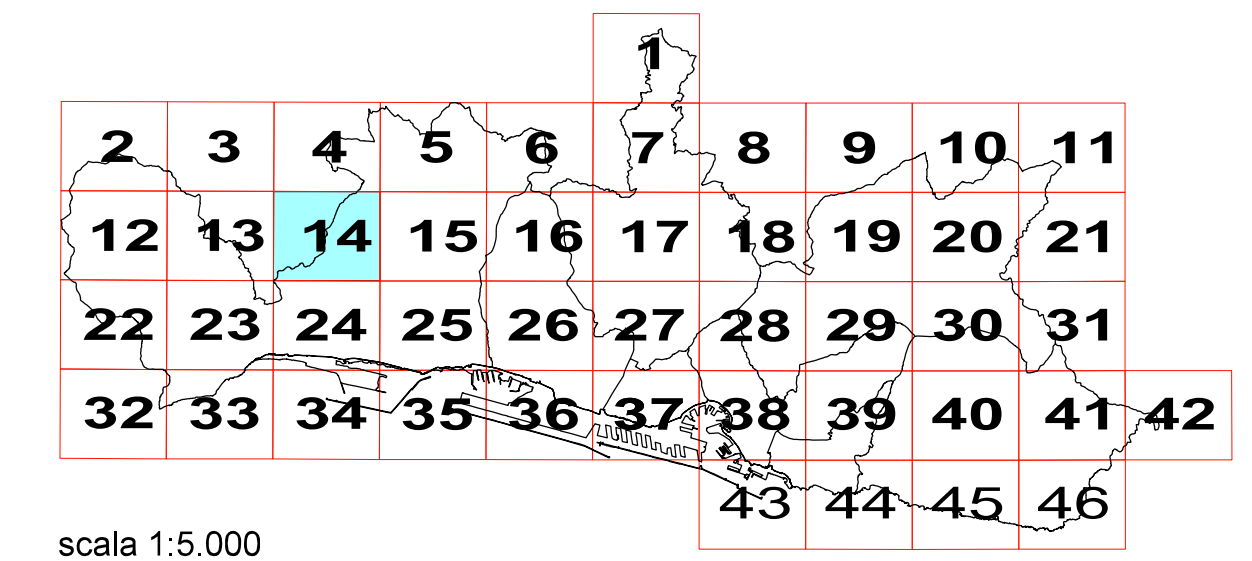
LEGENDA

- n°/anno N° scheda incendio/anni dal 2005 al 2018
- n°/anno N° scheda incendio anno 2019
- Area percorsa dal fuoco anni dal 2005 al 2018
- Area percorsa dal fuoco 2019



COMUNE DI GENOVA

CARTOGRAFIA RELATIVA ALLE AREE PERCORSE DAL FUOCO



scala 1:5.000

AGGIORNAMENTO AL 2019



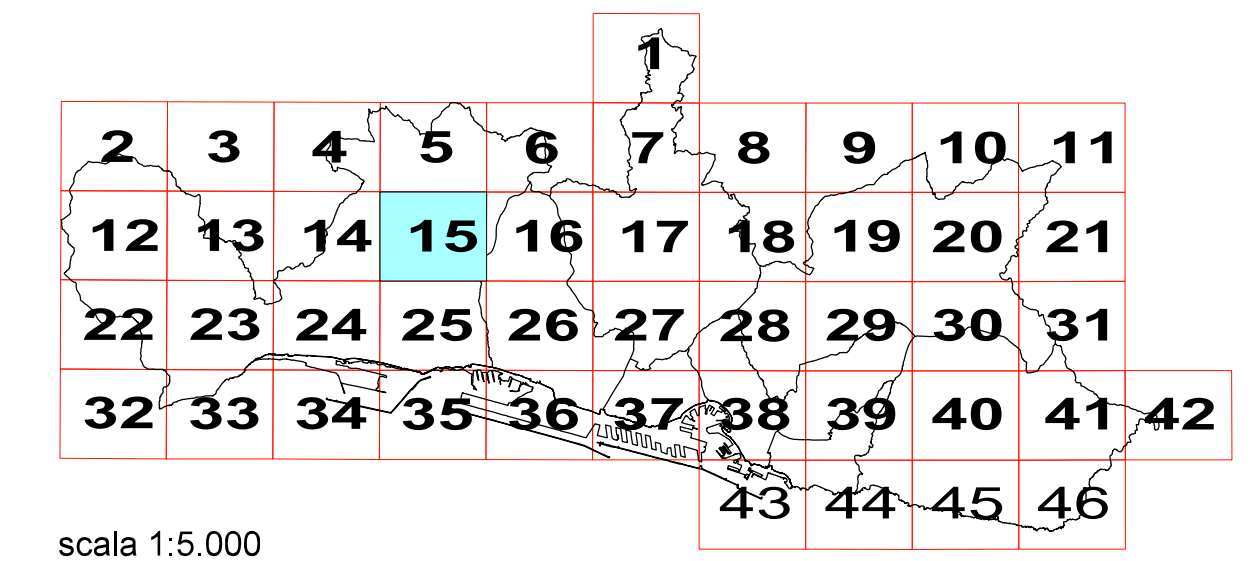
LEGENDA

- n°/anno N° scheda incendio/anni dal 2005 al 2018
- n°/anno N° scheda incendio anno 2019
- Area percorsa dal fuoco anni dal 2005 al 2018
- Area percorsa dal fuoco 2019



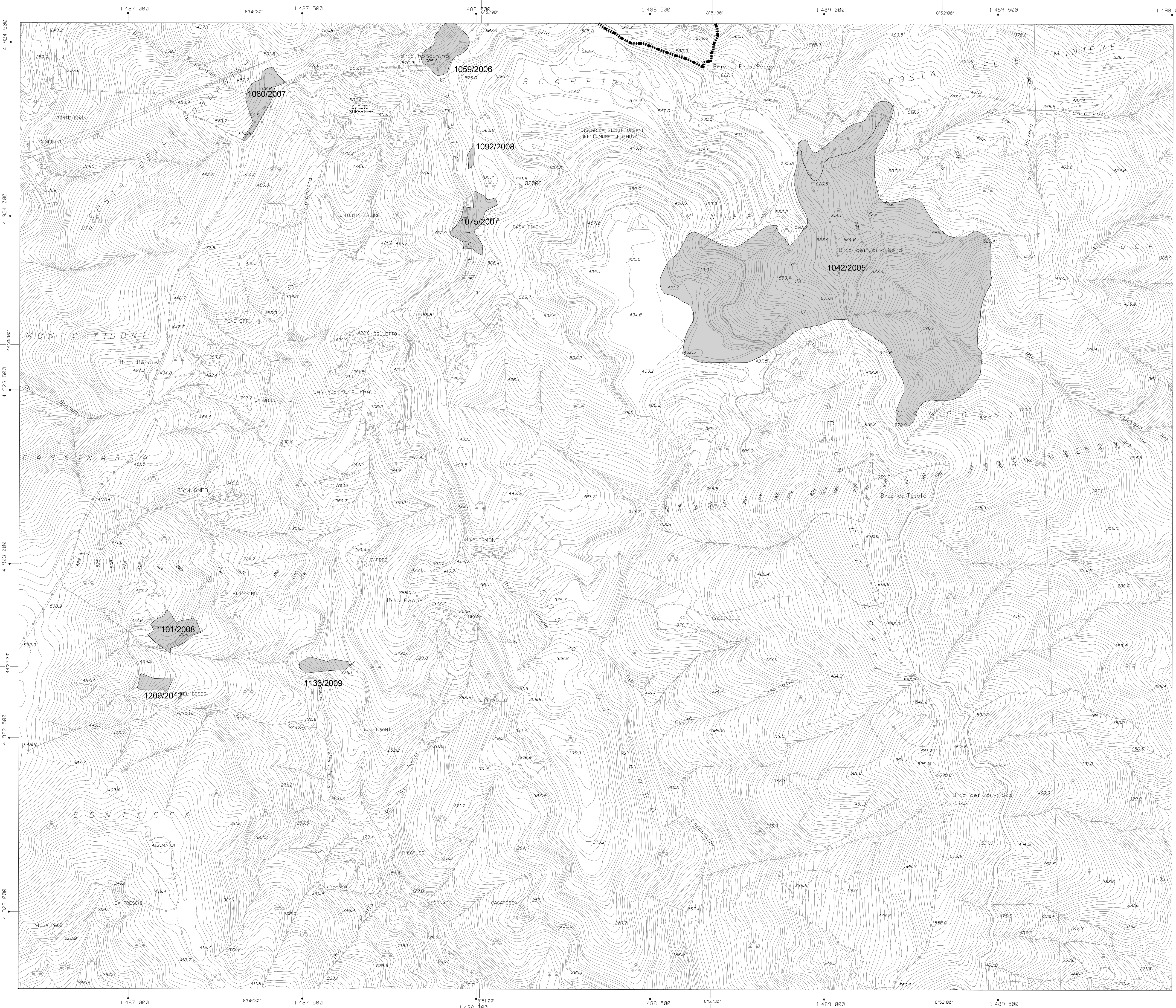
COMUNE DI GENOVA

CARTOGRAFIA RELATIVA ALLE AREE PERCORSE DAL FUOCO



scala 1:5.000

AGGIORNAMENTO AL 2019



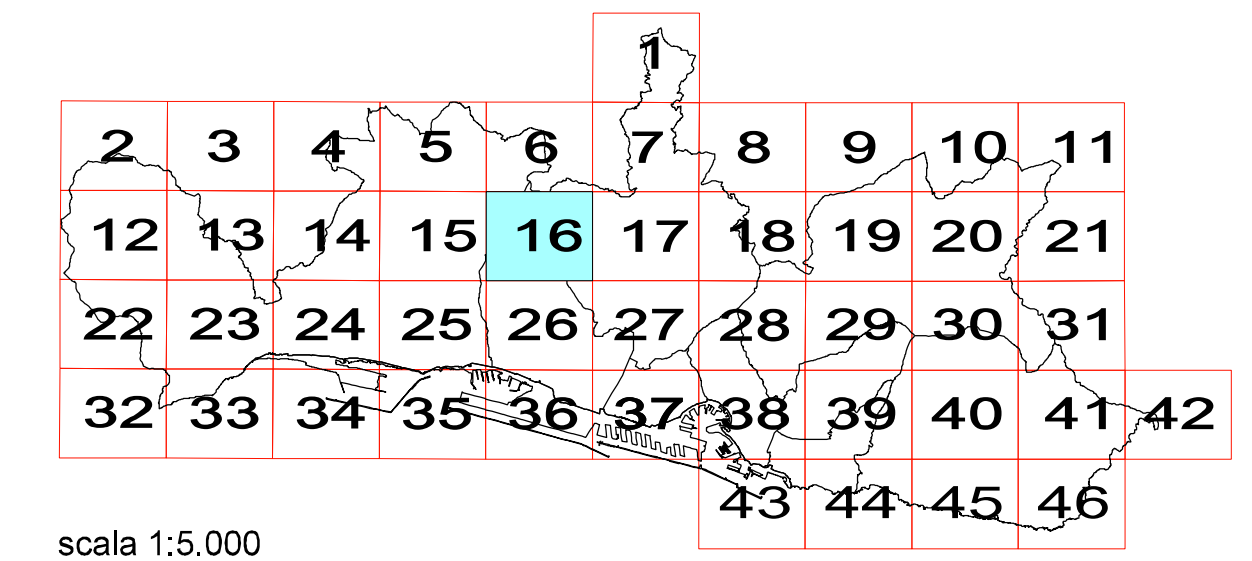
LEGENDA

- n°/anno N° scheda incendio/anni dal 2005 al 2018
- n°/anno N° scheda incendio anno 2019
- Area percorsa dal fuoco anni dal 2005 al 2018
- Area percorsa dal fuoco 2019



COMUNE DI GENOVA

CARTOGRAFIA RELATIVA ALLE AREE PERCORSE DAL FUOCO



scala 1:5.000

AGGIORNAMENTO AL 2019



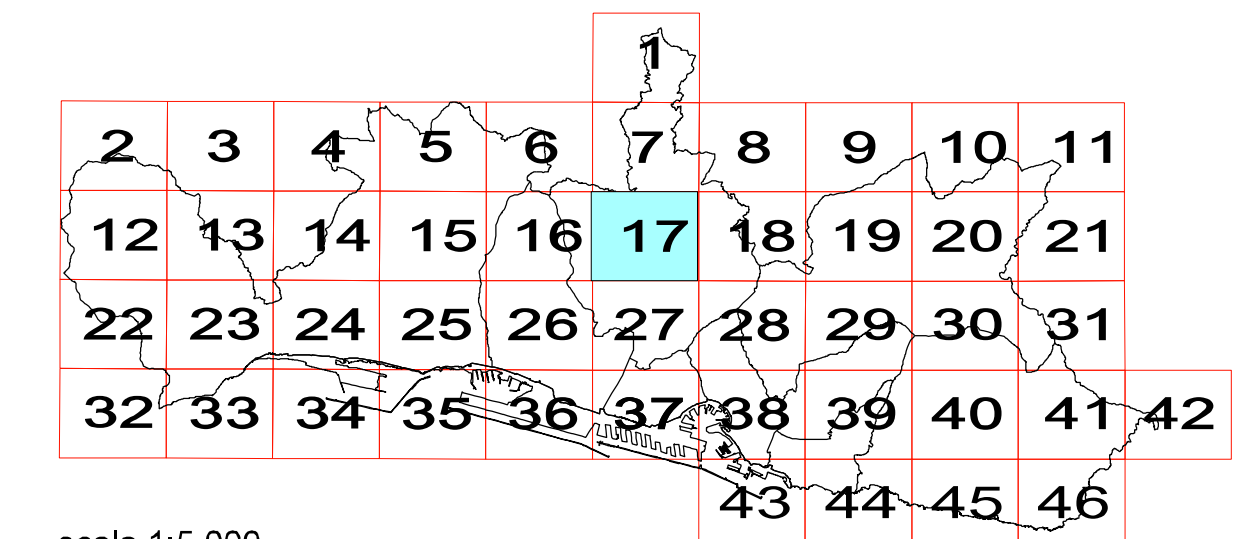
LEGENDA

- n°/anno N° scheda incendio/anni dal 2005 al 2018
- n°/anno N° scheda incendio anno 2019
- Area percorsa dal fuoco anni dal 2005 al 2018
- Area percorsa dal fuoco 2019



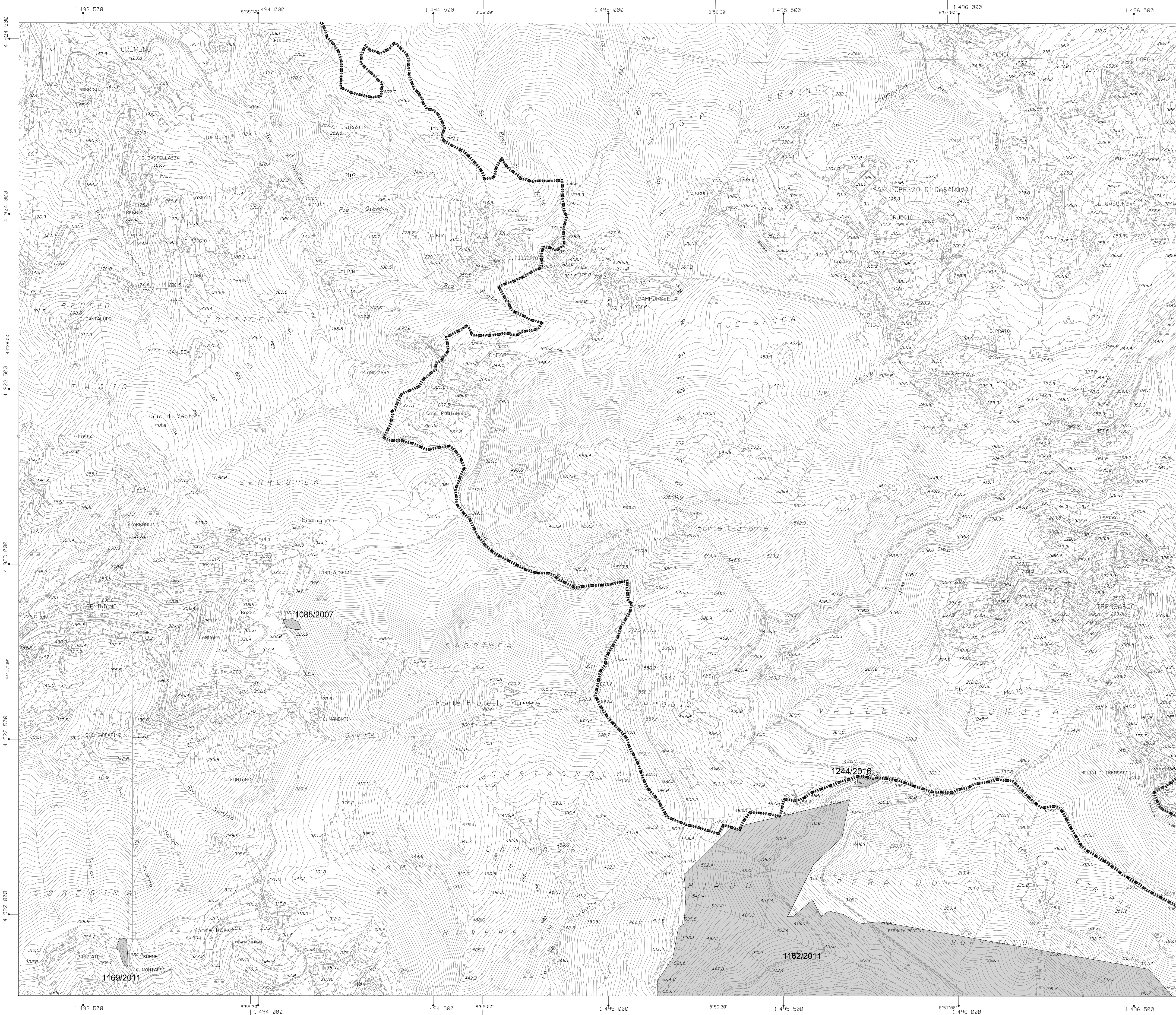
COMUNE DI GENOVA

CARTOGRAFIA RELATIVA ALLE AREE PERCORSE DAL FUOCO



scala 1:5.000

AGGIORNAMENTO AL 2019



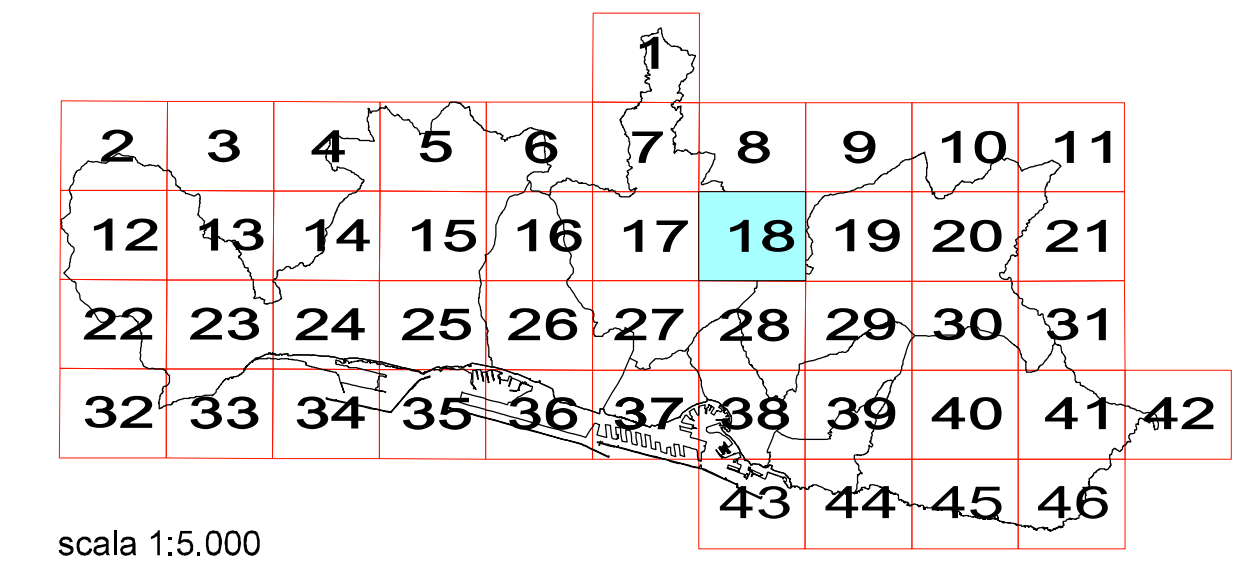
LEGENDA

- n°/anno N° scheda incendio/anni dal 2005 al 2018
- n°/anno N° scheda incendio anno 2019
- Area percorsa dal fuoco anni dal 2005 al 2018
- Area percorsa dal fuoco 2019



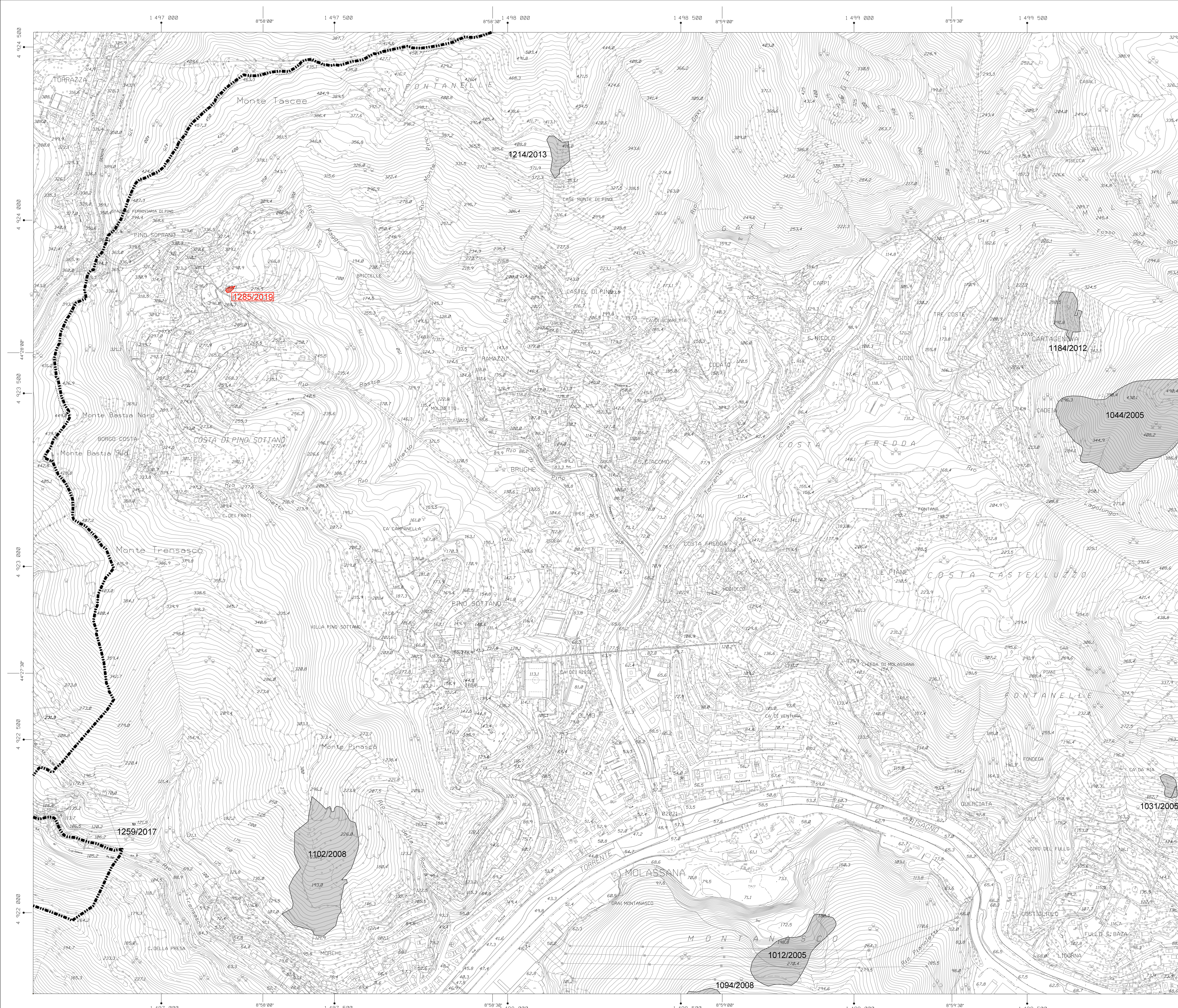
COMUNE DI GENOVA

CARTOGRAFIA RELATIVA ALLE AREE PERCORSE DAL FUOCO



scala 1:5.000

AGGIORNAMENTO AL 2019



LEGENDA

n°/anno N° scheda incendio/anni dal 2005 al 2018

n°/anno N° scheda incendio anno 2019

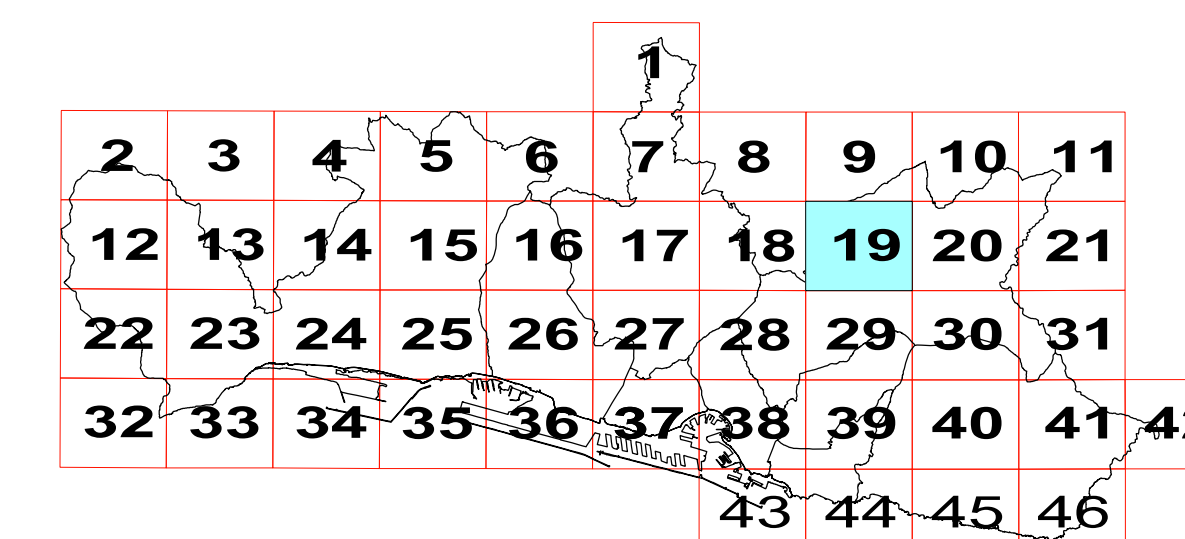
Area percorsa dal fuoco anni dal 2005 al 2018

Area percorsa dal fuoco 2019



COMUNE DI GENOVA

CARTOGRAFIA RELATIVA ALLE AREE PERCORSE DAL FUOCO



scala 1:5.000

AGGIORNAMENTO AL 2019



LEGENDA

n°/anno N° scheda incendio/anni dal 2005 al 2018

n°/anno N° scheda incendio anno 2019

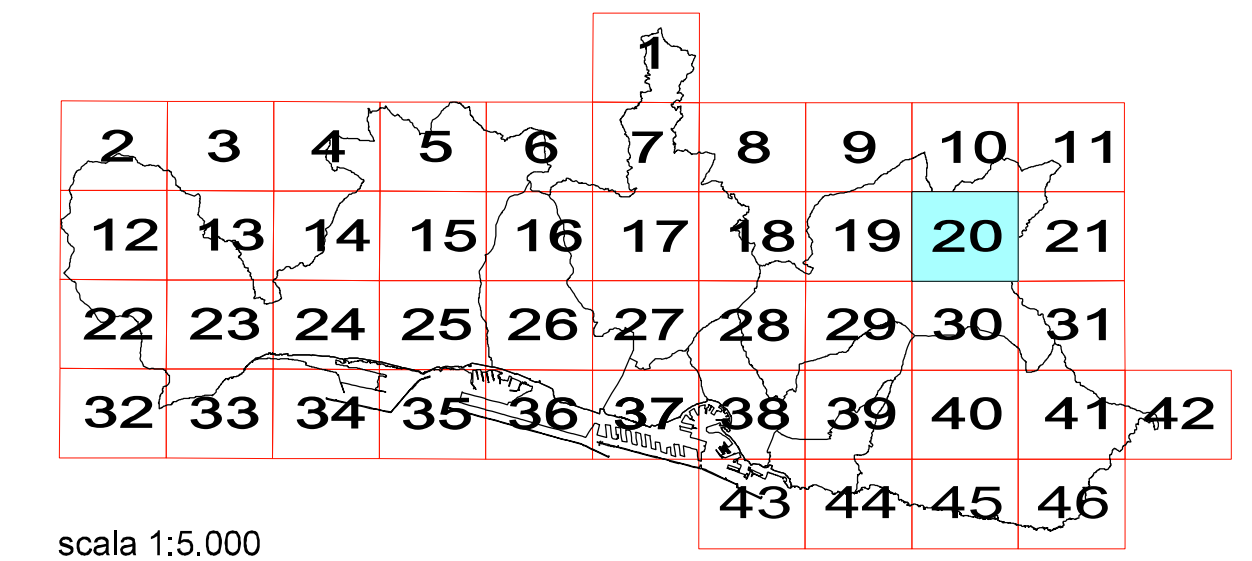
Area percorsa dal fuoco anni dal 2005 al 2018

Area percorsa dal fuoco 2019



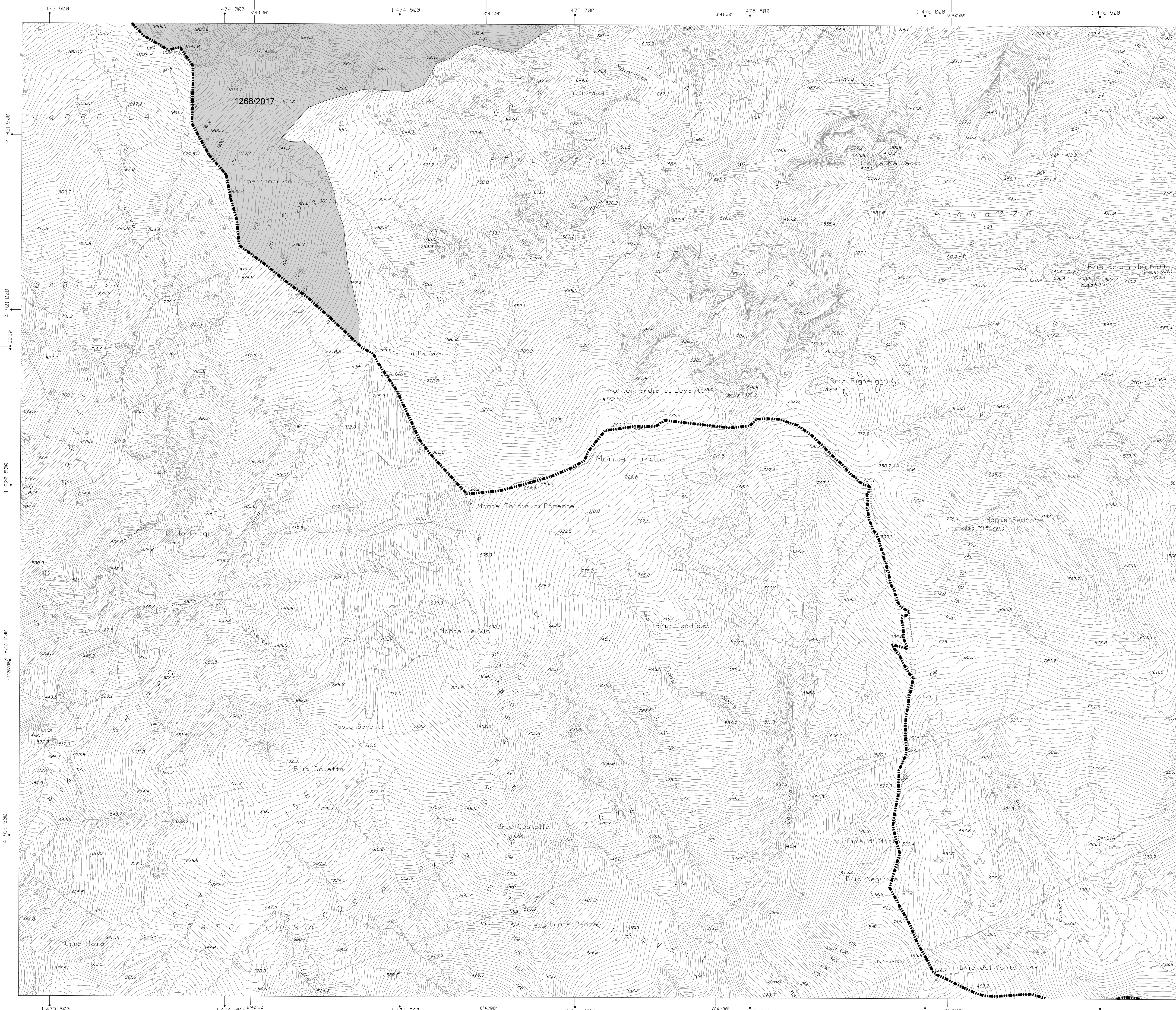
COMUNE DI GENOVA

CARTOGRAFIA RELATIVA ALLE AREE PERCORSE DAL FUOCO



scala 1:5.000

AGGIORNAMENTO AL 2019



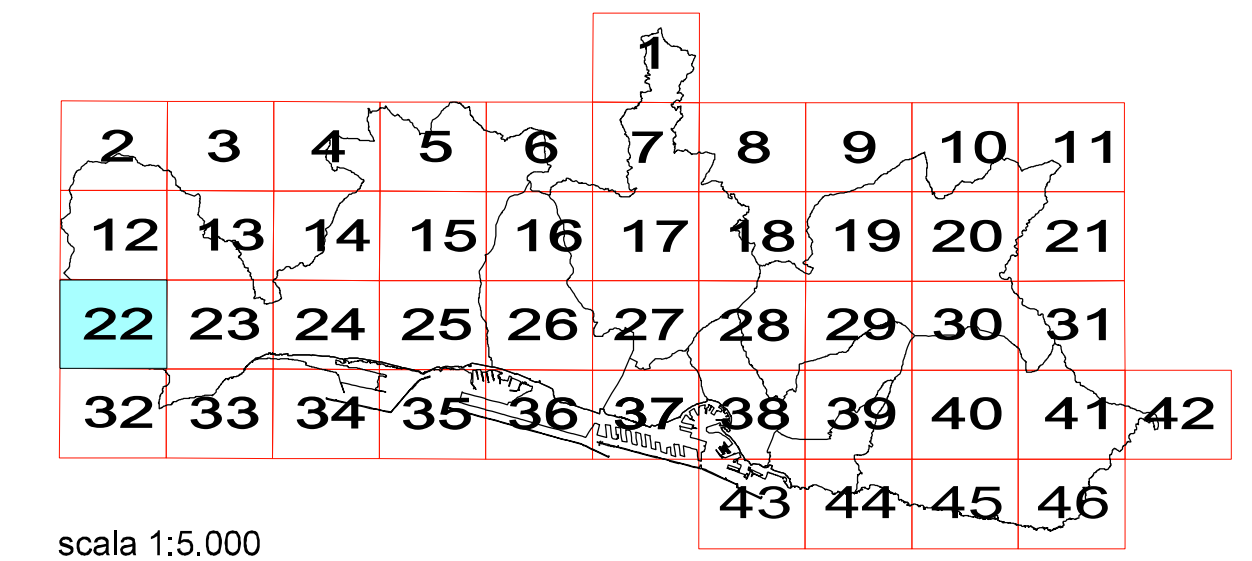
LEGENDA

- n°/anno N° scheda incendio/anni dal 2005 al 2018
- n°/anno N° scheda incendio anno 2019
- Area percorsa dal fuoco anni dal 2005 al 2018
- Area percorsa dal fuoco 2019



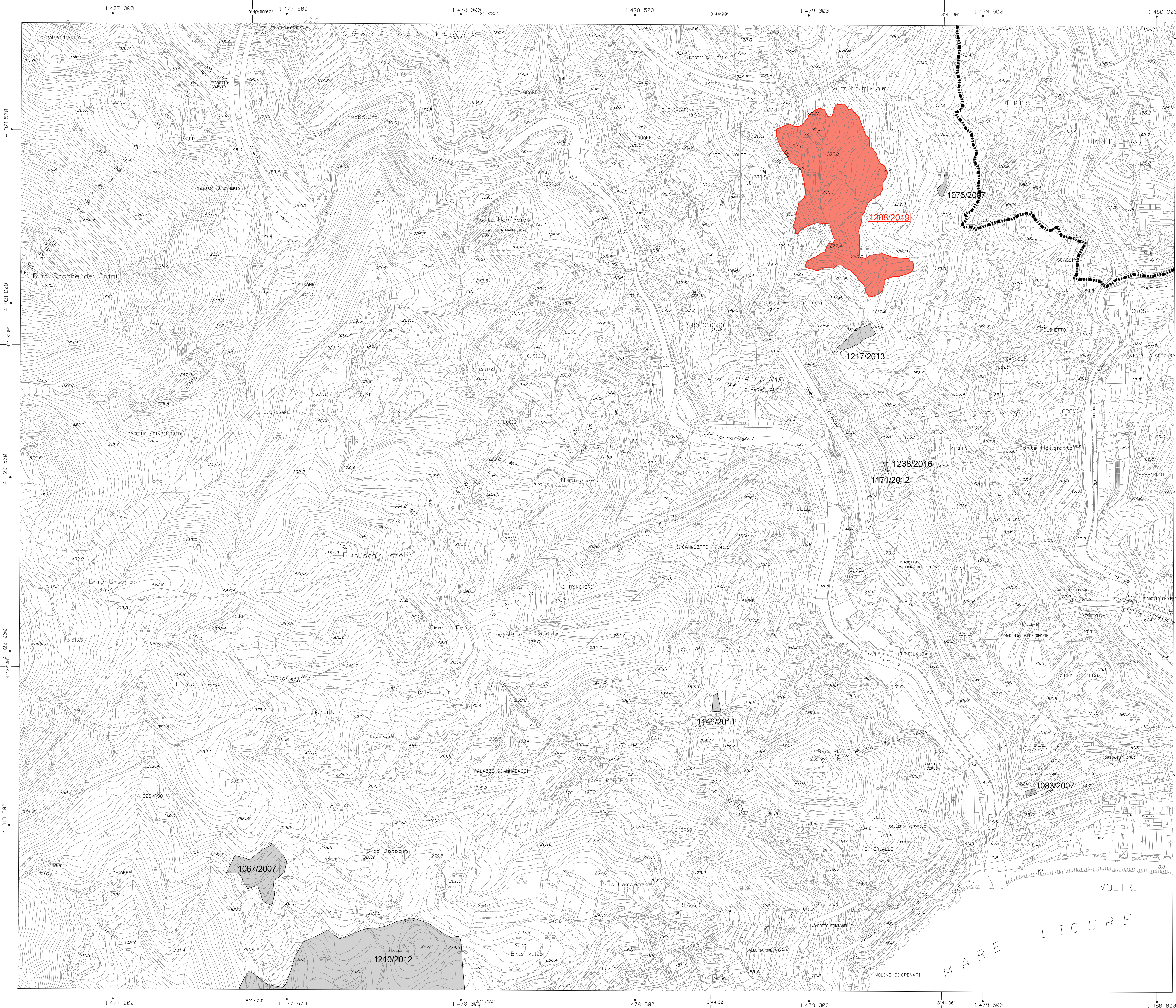
COMUNE DI GENOVA

CARTOGRAFIA RELATIVA ALLE AREE PERCORSE DAL FUOCO




scala 1:5.000

AGGIORNAMENTO AL 2019



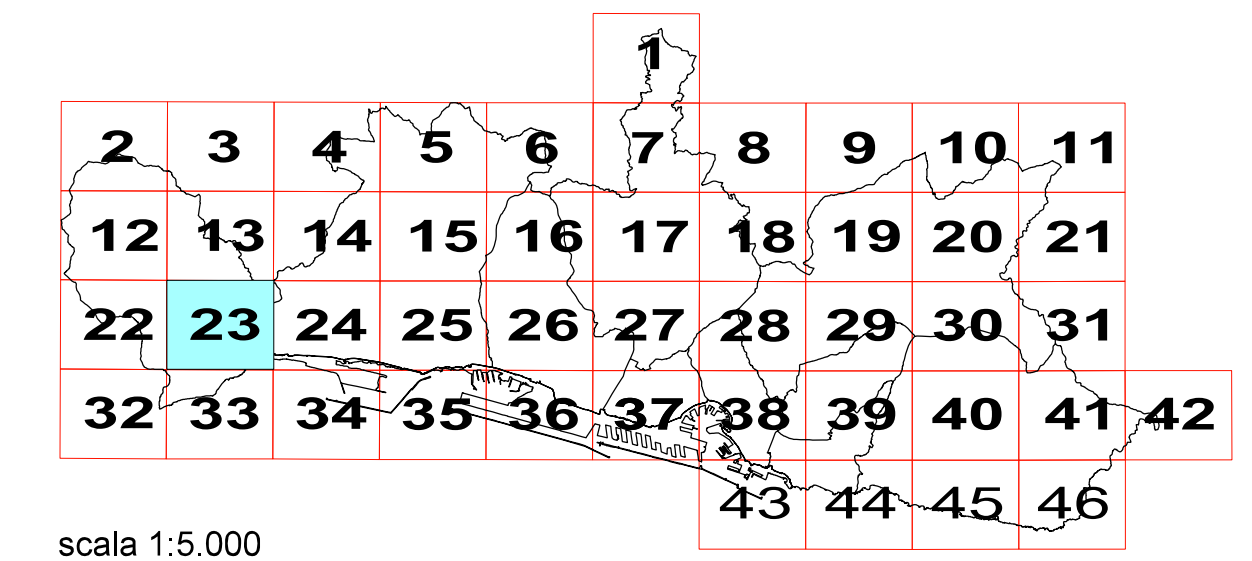
LEGENDA

- n°/anno N° scheda incendio/anni dal 2005 al 2018
- n°/anno N° scheda incendio anno 2019
- Area percorsa dal fuoco anni dal 2005 al 2018
- Area percorsa dal fuoco 2019



COMUNE DI GENOVA

CARTOGRAFIA RELATIVA ALLE AREE PERCORSE DAL FUOCO




scala 1:5.000

AGGIORNAMENTO AL 2019



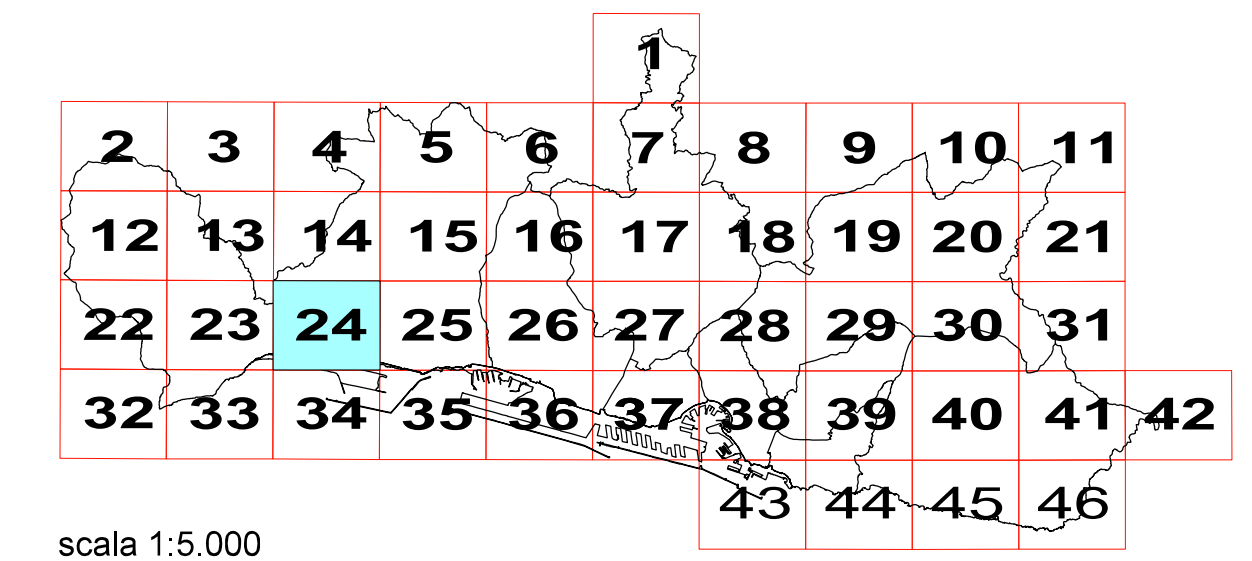
LEGENDA

- n°/anno N° scheda incendio/anni dal 2005 al 2018
- n°/anno N° scheda incendio anno 2019
- Area percorsa dal fuoco anni dal 2005 al 2018
- Area percorsa dal fuoco 2019



COMUNE DI GENOVA

CARTOGRAFIA RELATIVA ALLE AREE PERCORSE DAL FUOCO



scala 1:5.000

AGGIORNAMENTO AL 2019



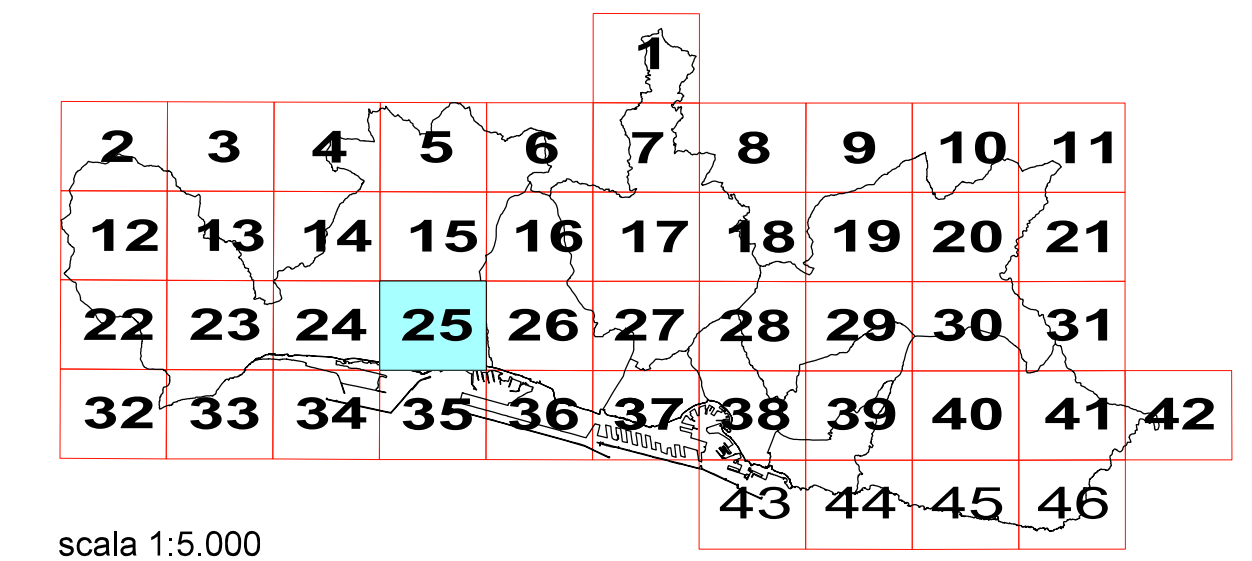
LEGENDA

- n°/anno N° scheda incendio/anni dal 2005 al 2018
- n°/anno N° scheda incendio anno 2019
- Area percorsa dal fuoco anni dal 2005 al 2018
- Area percorsa dal fuoco 2019

COMUNE DI GENOVA



CARTOGRAFIA RELATIVA ALLE AREE PERCORSE DAL FUOCO



scala 1:5.000

AGGIORNAMENTO AL 2019



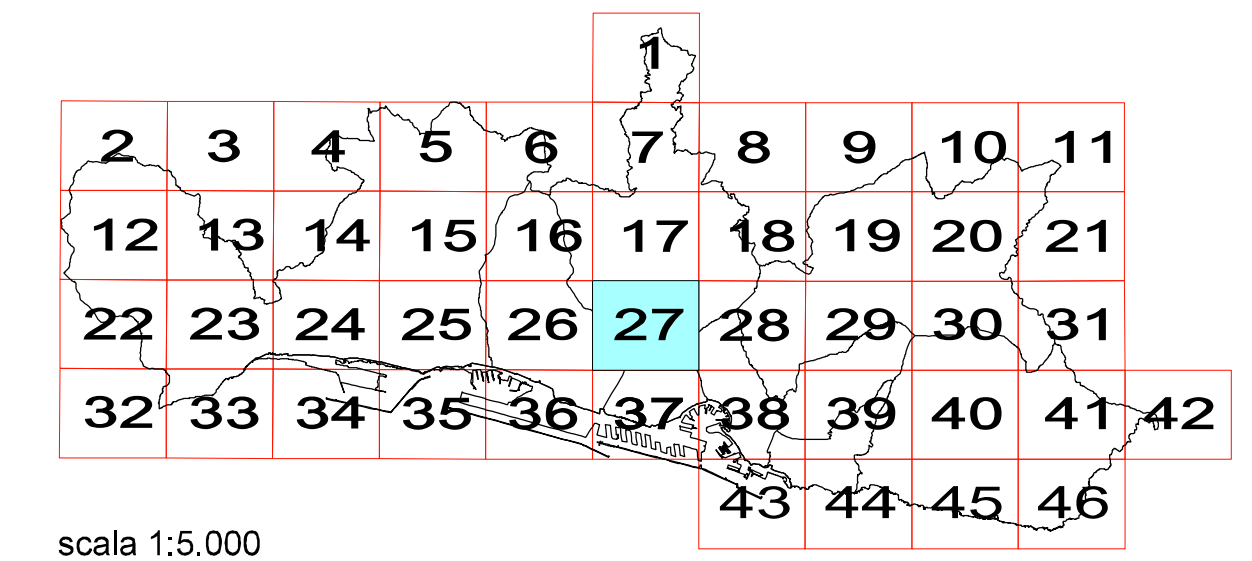
LEGENDA

- n°/anno N° scheda incendio/anni dal 2005 al 2018
- n°/anno N° scheda incendio anno 2019
- Area percorsa dal fuoco anni dal 2005 al 2018
- Area percorsa dal fuoco 2019



COMUNE DI GENOVA

CARTOGRAFIA RELATIVA ALLE AREE PERCORSE DAL FUOCO



scala 1:5.000

AGGIORNAMENTO AL 2019



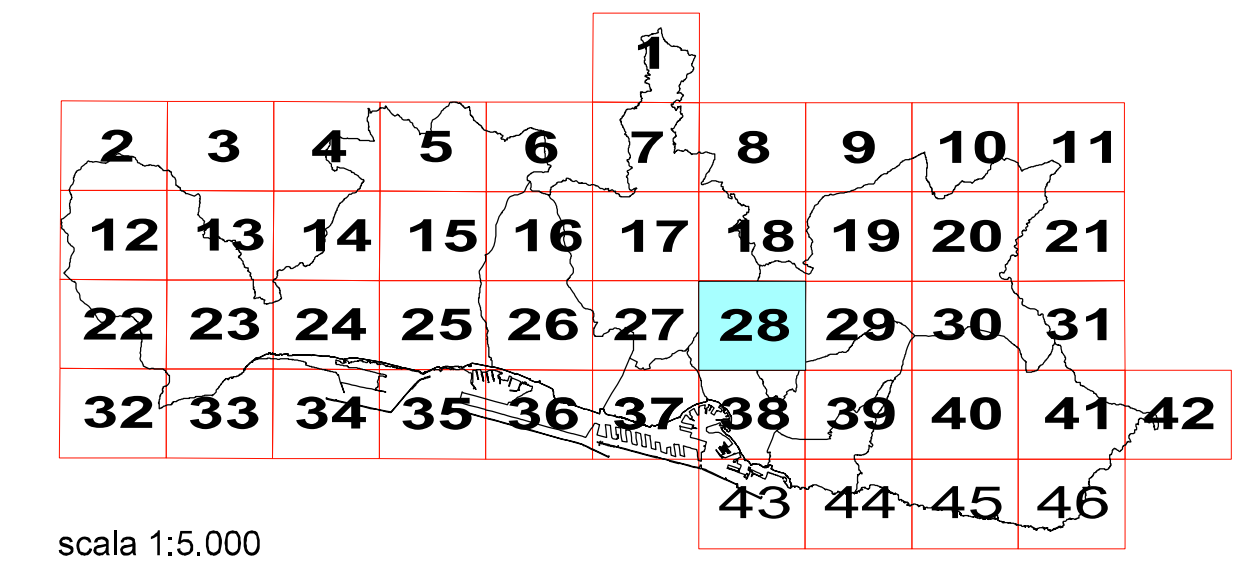
LEGENDA

- n°/anno N° scheda incendio/anni dal 2005 al 2018
- n°/anno N° scheda incendio anno 2019
- Area percorsa dal fuoco anni dal 2005 al 2018
- Area percorsa dal fuoco 2019



COMUNE DI GENOVA

CARTOGRAFIA RELATIVA ALLE AREE PERCORSE DAL FUOCO



scala 1:5.000

AGGIORNAMENTO AL 2019



LEGENDA

n°/anno N° scheda incendio/anni dal 2005 al 2018

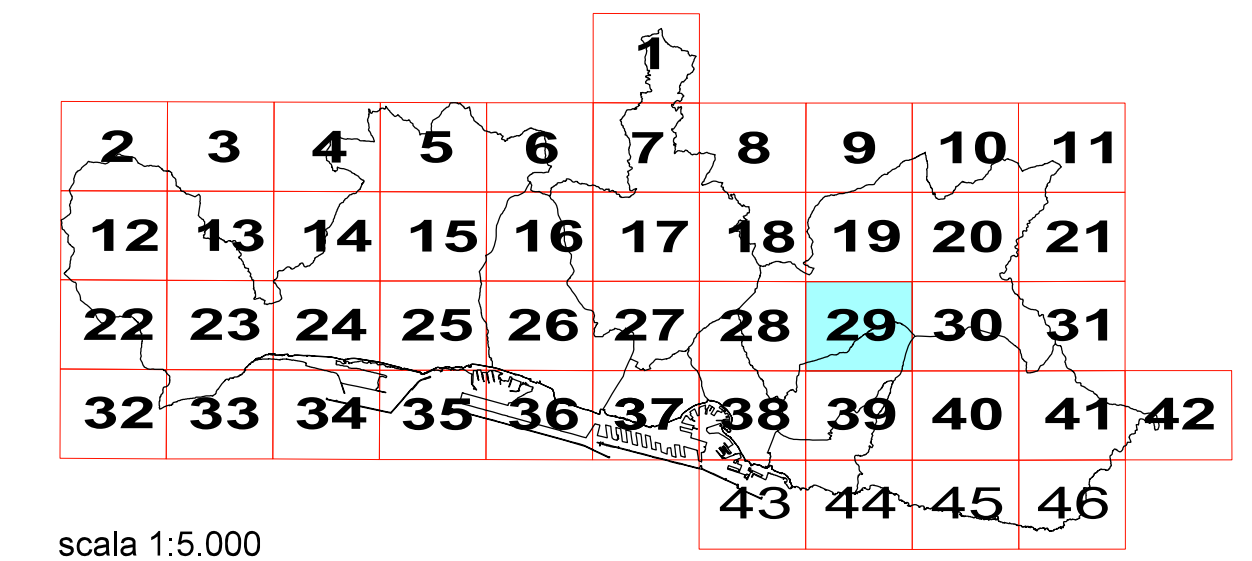
n°/anno N° scheda incendio anno 2019

Area percorsa dal fuoco anni dal 2005 al 2018

Area percorsa dal fuoco 2019

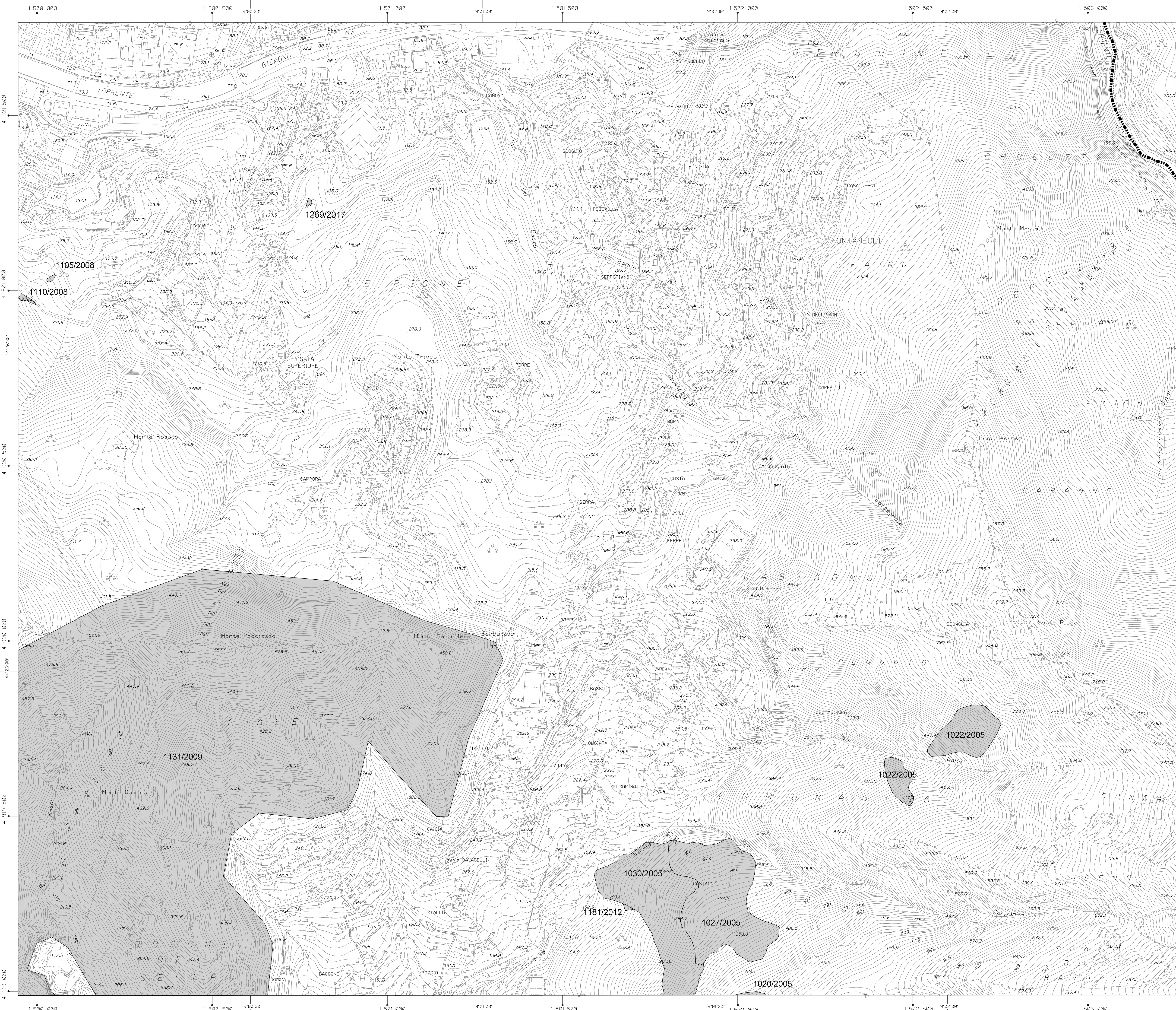
COMUNE DI GENOVA

CARTOGRAFIA RELATIVA ALLE AREE PERCORSE DAL FUOCO



scala 1:5.000

AGGIORNAMENTO AL 2019



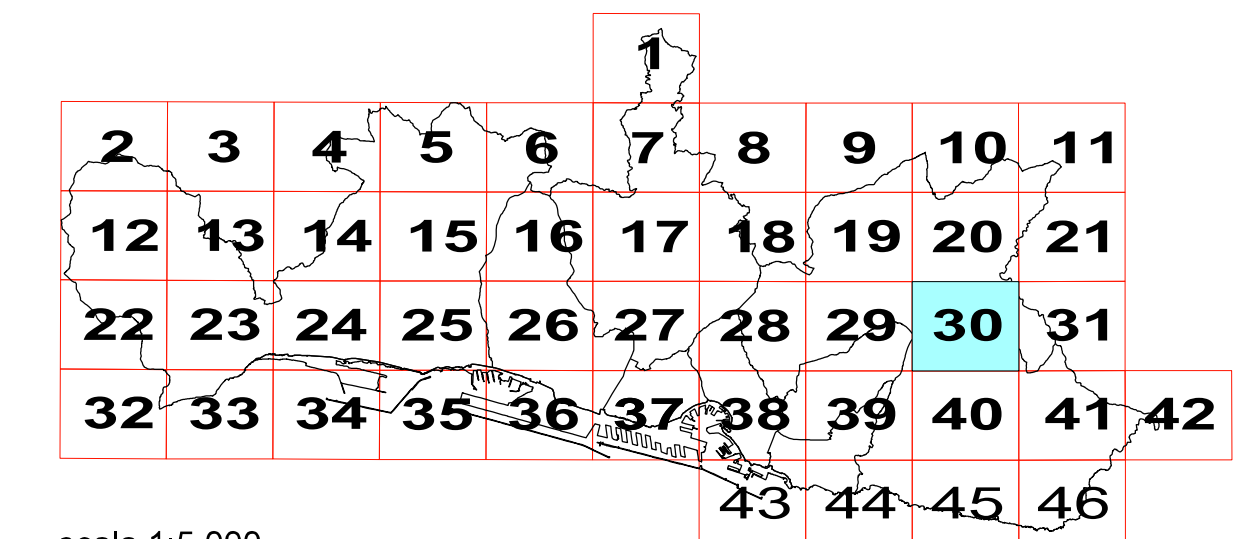
LEGENDA

- n°/anno N° scheda incendio/anni dal 2005 al 2018
- n°/anno N° scheda incendio anno 2019
- Area percorsa dal fuoco anni dal 2005 al 2018
- Area percorsa dal fuoco 2019



COMUNE DI GENOVA

CARTOGRAFIA RELATIVA ALLE AREE PERCORSE DAL FUOCO



scala 1:5.000

AGGIORNAMENTO AL 2019



LEGENDA

n°/anno N° scheda incendio/anni dal 2005 al 2018

n°/anno N° scheda incendio anno 2019

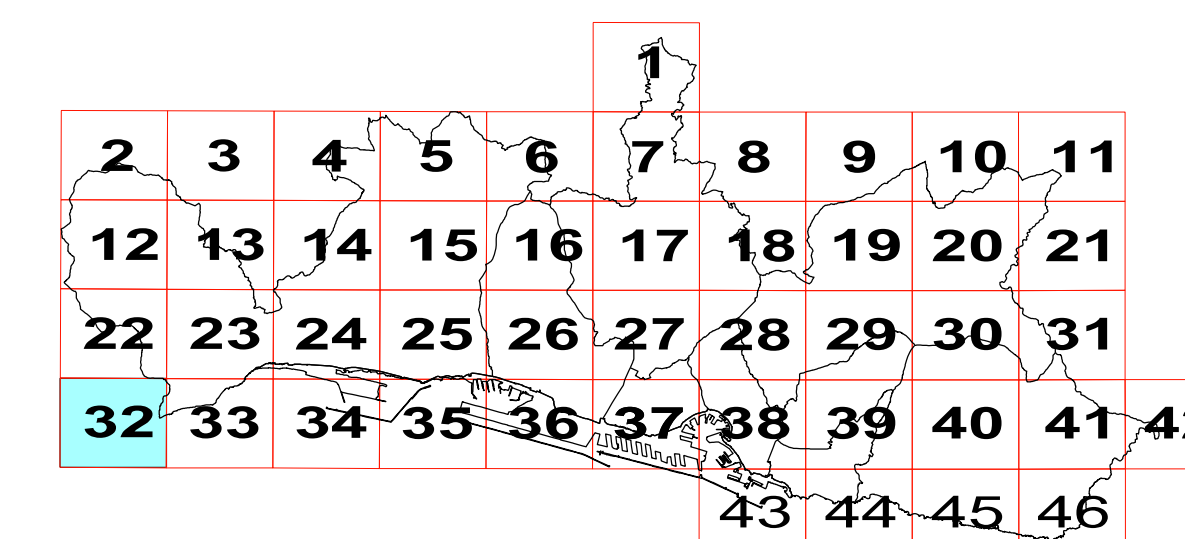
 Area percorsa dal fuoco anni dal 2005 al 2018

 Area percorsa dal fuoco 2019



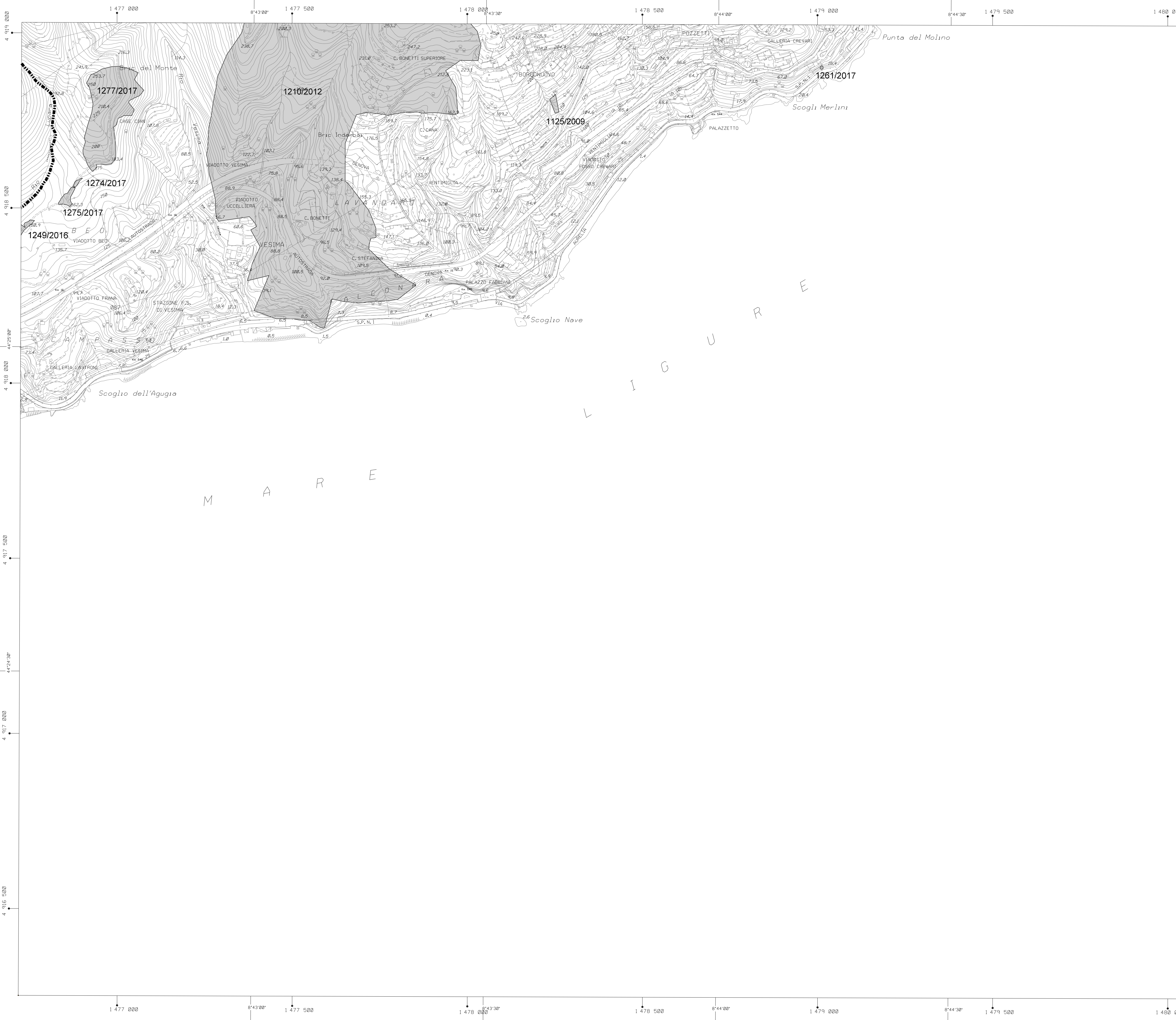
COMUNE DI GENOVA

CARTOGRAFIA RELATIVA ALLE AREE PERCORSE DAL FUOCO



scala 1:5.000

AGGIORNAMENTO AL 2019



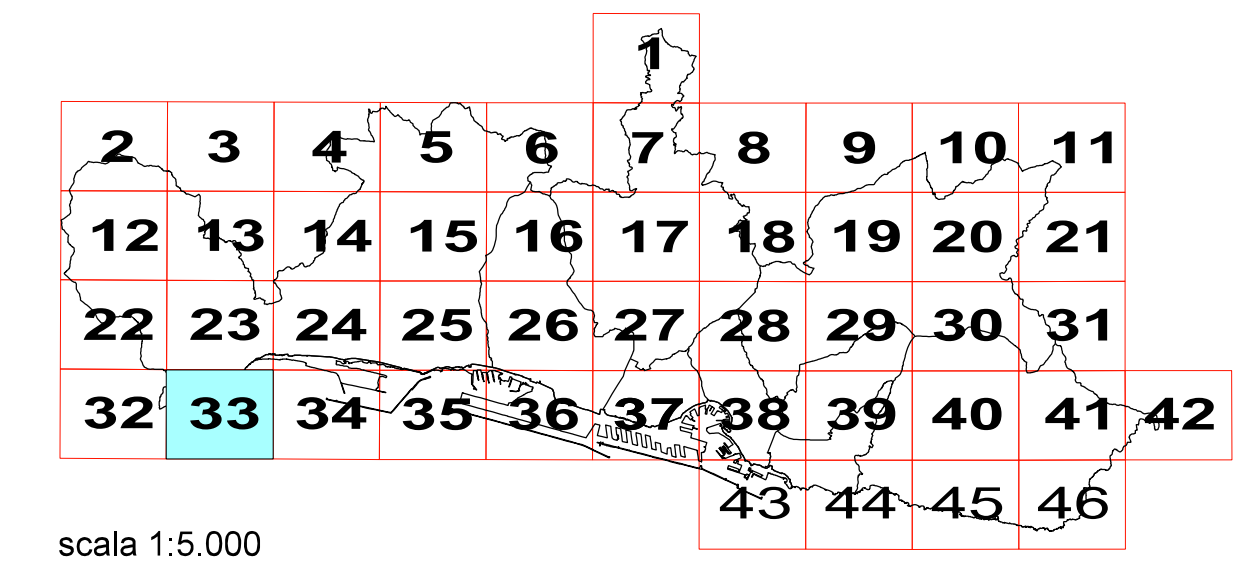
LEGENDA

- n°/anno N° scheda incendio/anni dal 2005 al 2018
- n°/anno N° scheda incendio anno 2019
- Area percorsa dal fuoco anni dal 2005 al 2018
- Area percorsa dal fuoco 2019



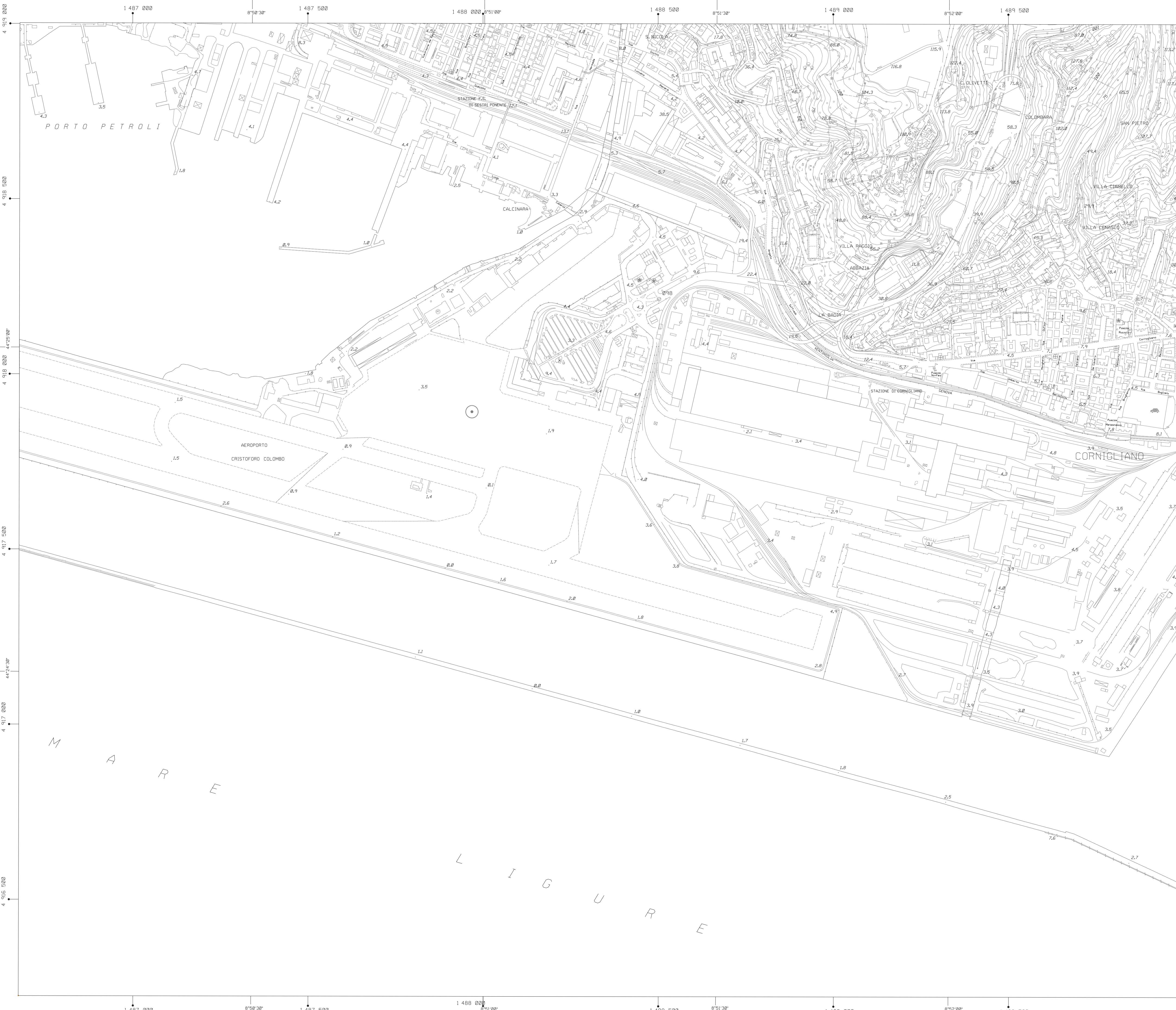
COMUNE DI GENOVA

CARTOGRAFIA RELATIVA ALLE AREE PERCORSE DAL FUOCO



scala 1:5.000

AGGIORNAMENTO AL 2019



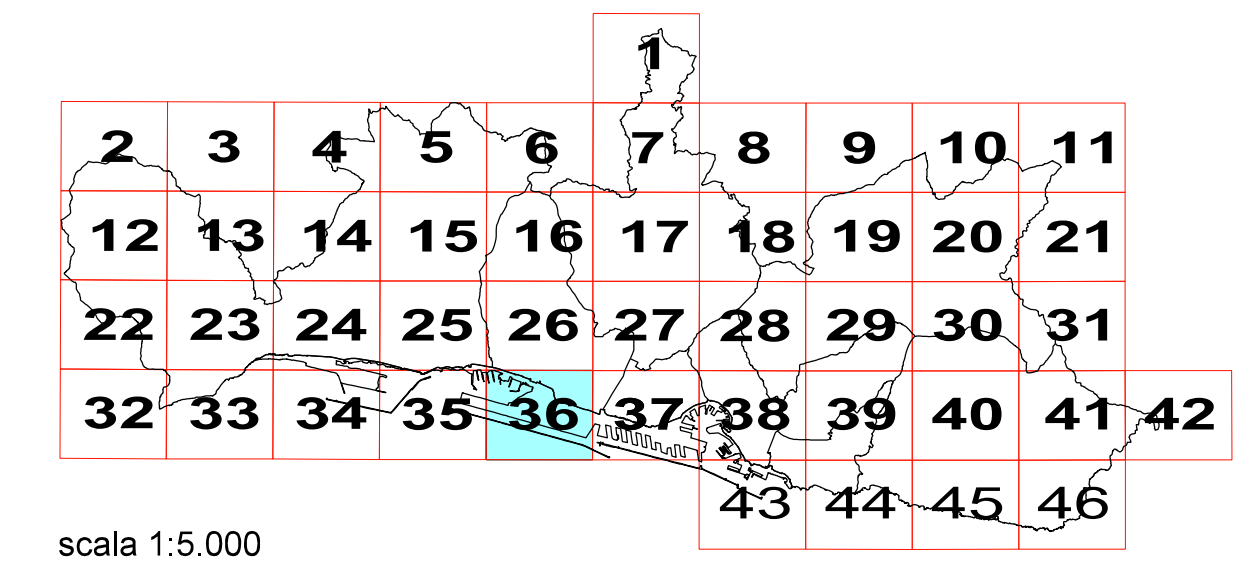
LEGENDA

- n°/anno N° scheda incendio/anni dal 2005 al 2018
- n°/anno N° scheda incendio anno 2019
- Area percorsa dal fuoco anni dal 2005 al 2018
- Area percorsa dal fuoco 2019



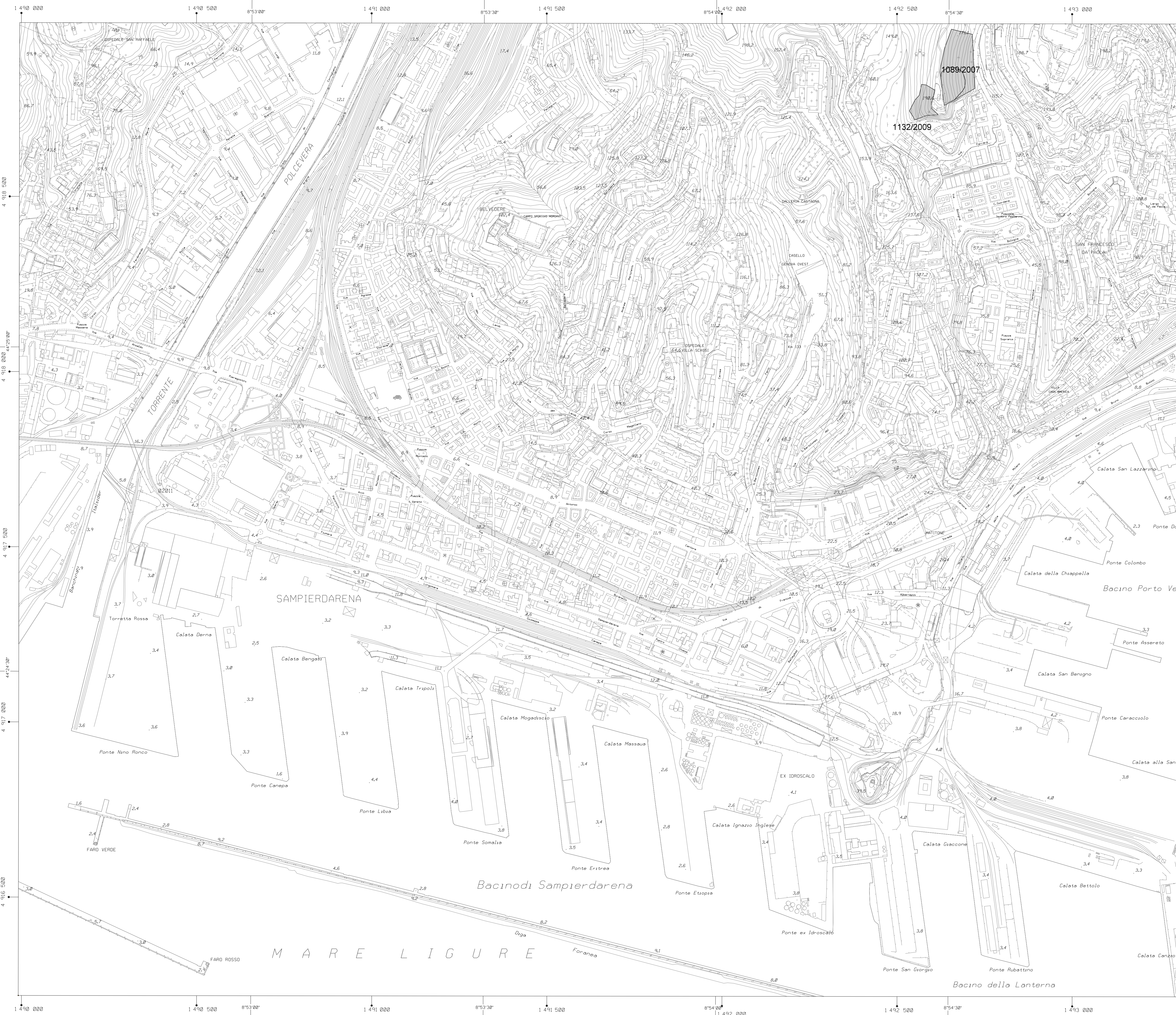
COMUNE DI GENOVA

CARTOGRAFIA RELATIVA ALLE AREE PERCORSE DAL FUOCO



scala 1:5.000

AGGIORNAMENTO AL 2019



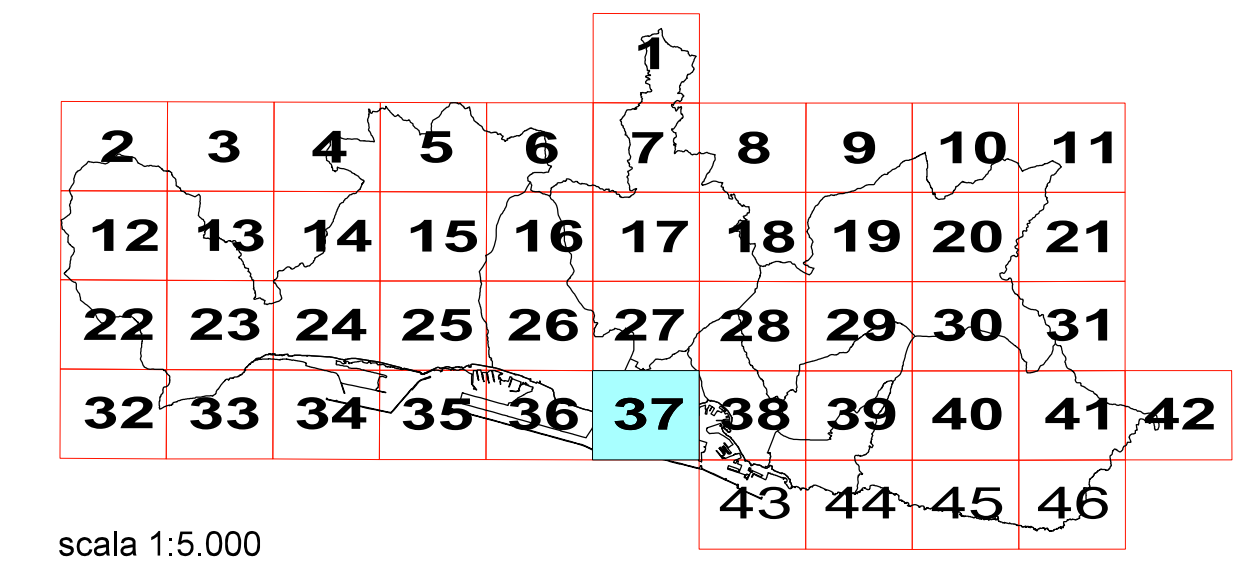
LEGENDA

- n°/anno N° scheda incendio/anni dal 2005 al 2018
- n°/anno N° scheda incendio anno 2019
- Area percorsa dal fuoco anni dal 2005 al 2018
- Area percorsa dal fuoco 2019



COMUNE DI GENOVA

CARTOGRAFIA RELATIVA ALLE AREE PERCORSE DAL FUOCO



scala 1:5.000

AGGIORNAMENTO AL 2019



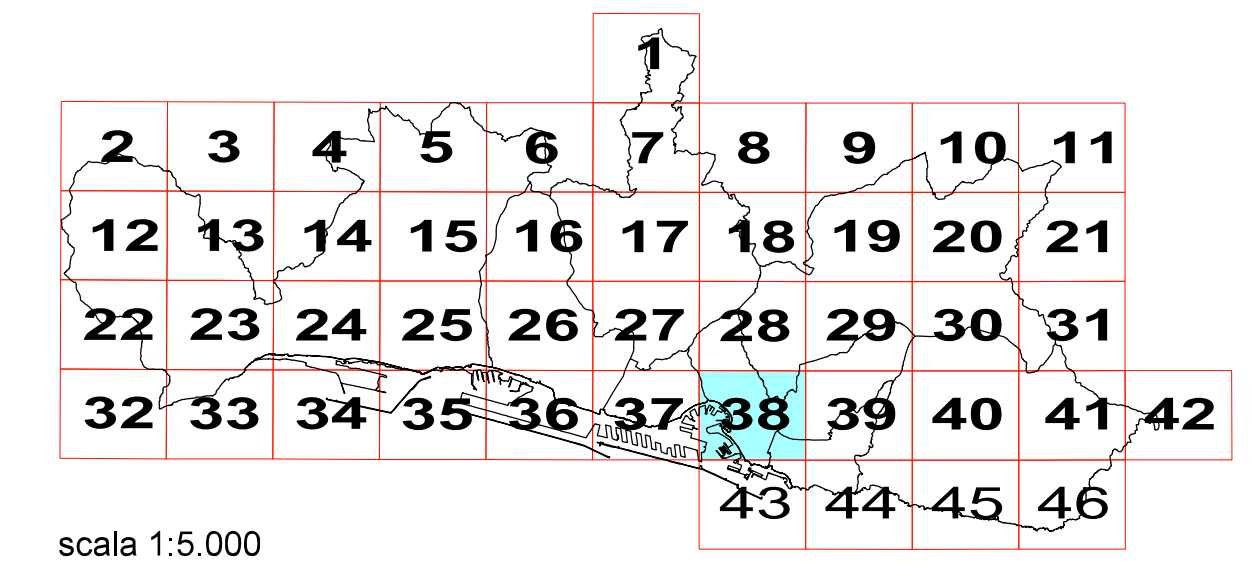
LEGENDA

- n°/anno N° scheda incendio/anni dal 2005 al 2018
- n°/anno N° scheda incendio anno 2019
- Area percorsa dal fuoco anni dal 2005 al 2018
- Area percorsa dal fuoco 2019



COMUNE DI GENOVA

CARTOGRAFIA RELATIVA ALLE AREE PERCORSE DAL FUOCO



scala 1:5.000

AGGIORNAMENTO AL 2019



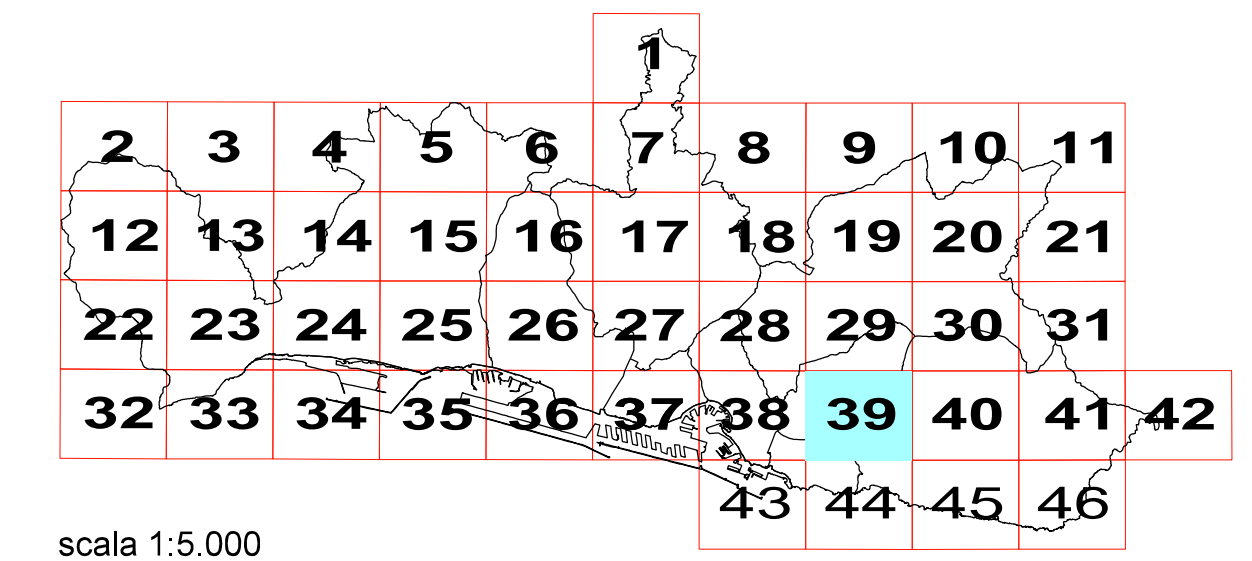
LEGENDA

- n°/anno N° scheda incendio/anni dal 2005 al 2018
- n°/anno N° scheda incendio anno 2019
- Area percorsa dal fuoco anni dal 2005 al 2018
- Area percorsa dal fuoco 2019



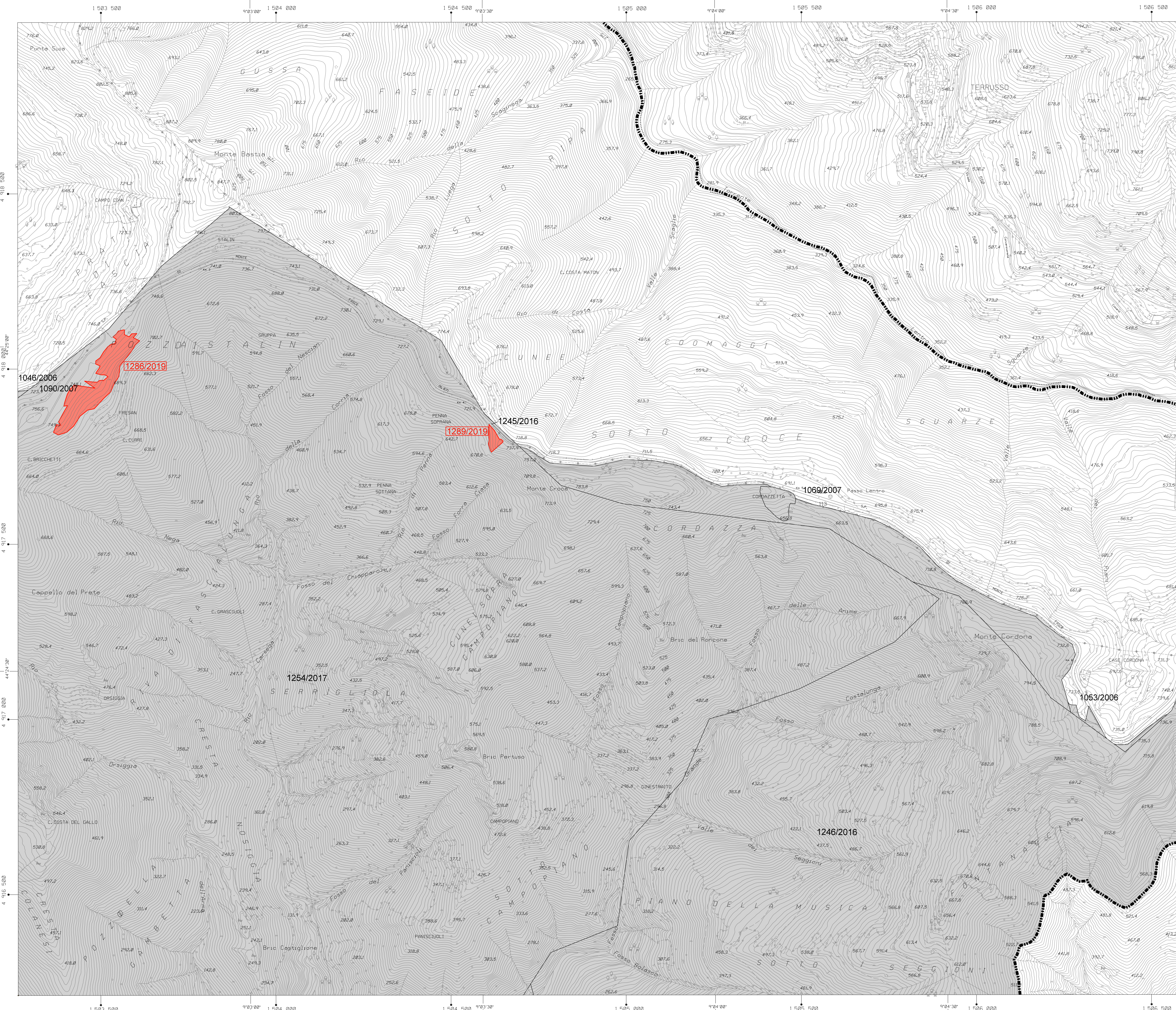
COMUNE DI GENOVA

CARTOGRAFIA RELATIVA ALLE AREE PERCORSE DAL FUOCO



scala 1:5.000

AGGIORNAMENTO AL 2019



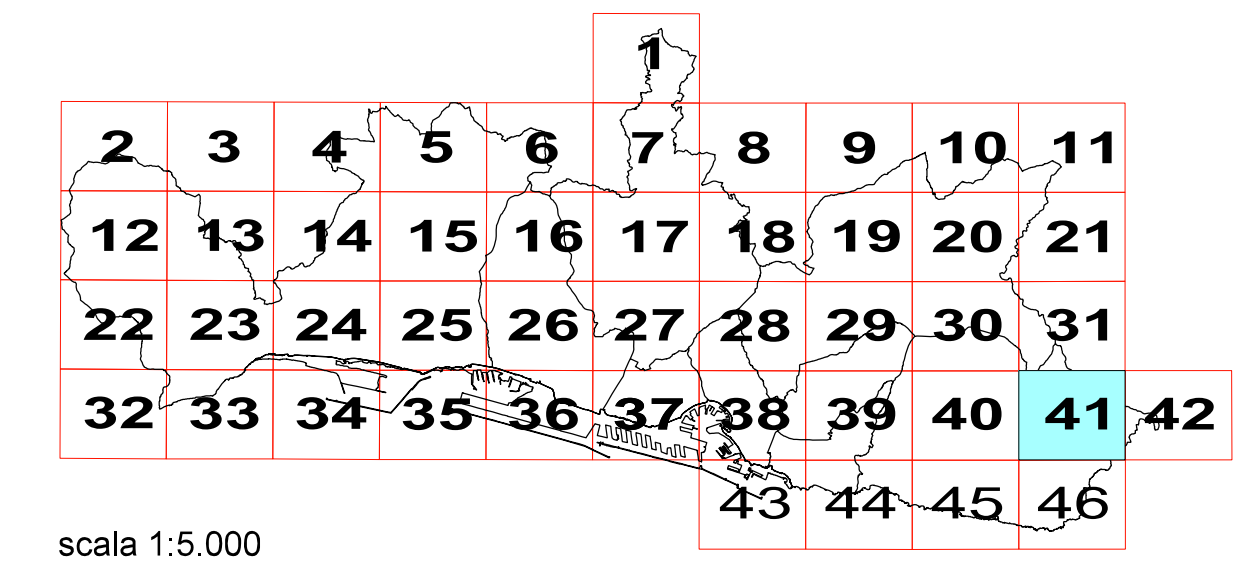
LEGENDA

- n°/anno N° scheda incendio/anni dal 2005 al 2018
- n°/anno N° scheda incendio anno 2019
- Area percorsa dal fuoco anni dal 2005 al 2018
- Area percorsa dal fuoco 2019



COMUNE DI GENOVA

CARTOGRAFIA RELATIVA ALLE AREE PERCORSE DAL FUOCO



scala 1:5.000

AGGIORNAMENTO AL 2019



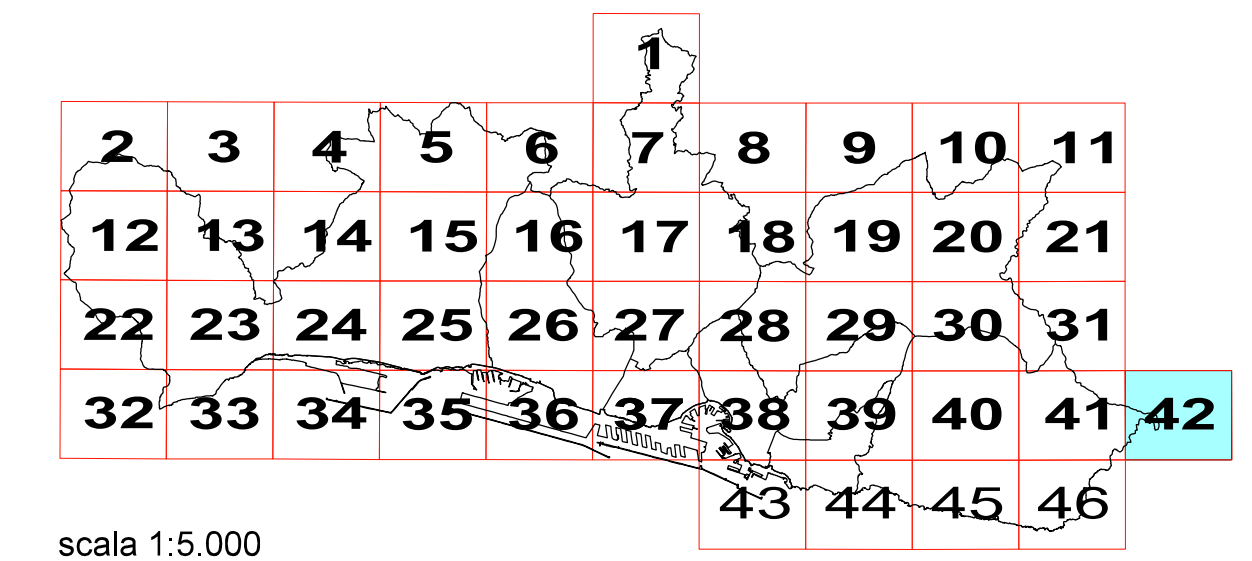
LEGENDA

- n°/anno N° scheda incendio/anni dal 2005 al 2018
- n°/anno N° scheda incendio anno 2019
- Area percorsa dal fuoco anni dal 2005 al 2018
- Area percorsa dal fuoco 2019



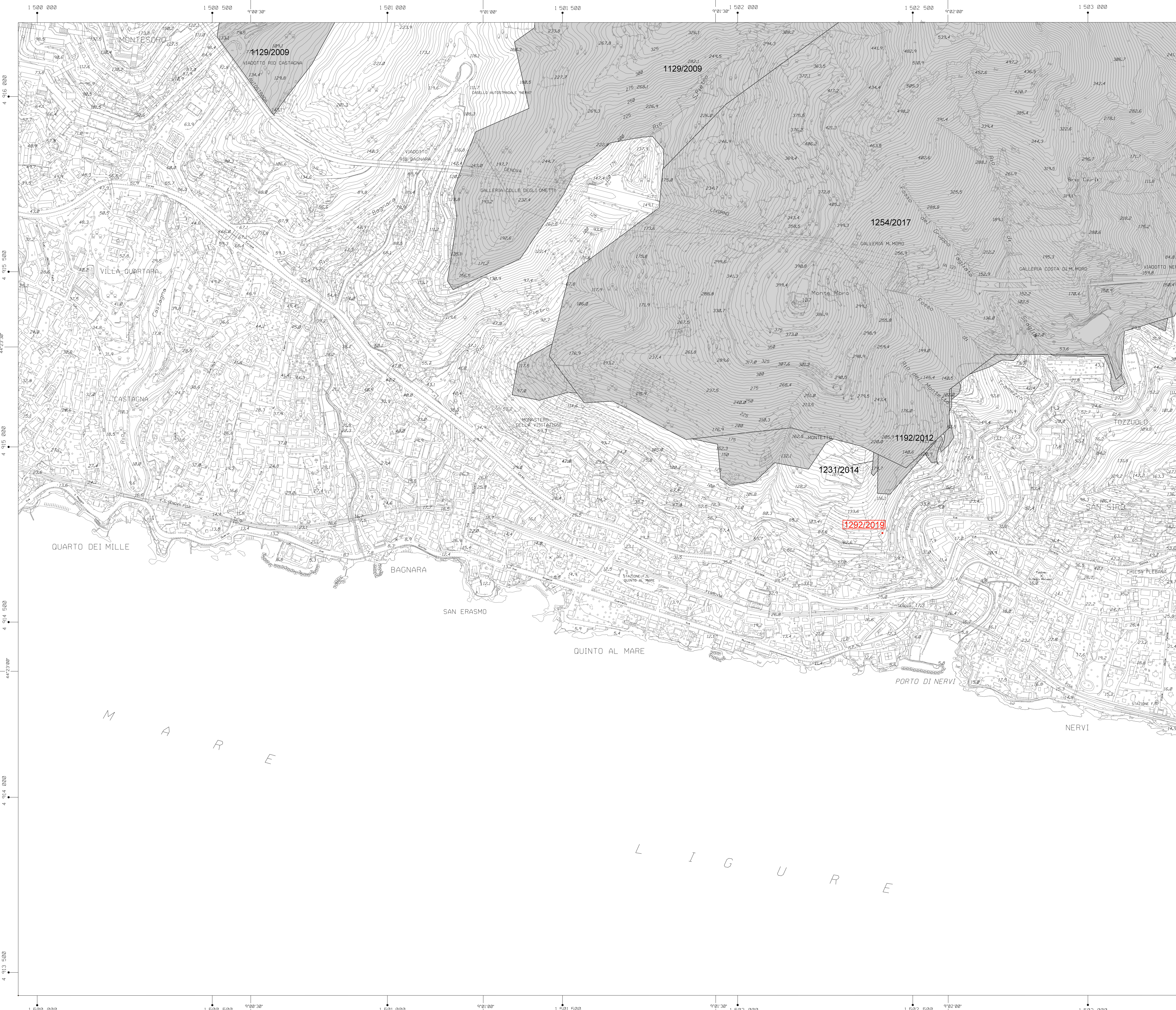
COMUNE DI GENOVA

CARTOGRAFIA RELATIVA ALLE AREE PERCORSE DAL FUOCO




scala 1:5.000

AGGIORNAMENTO AL 2019



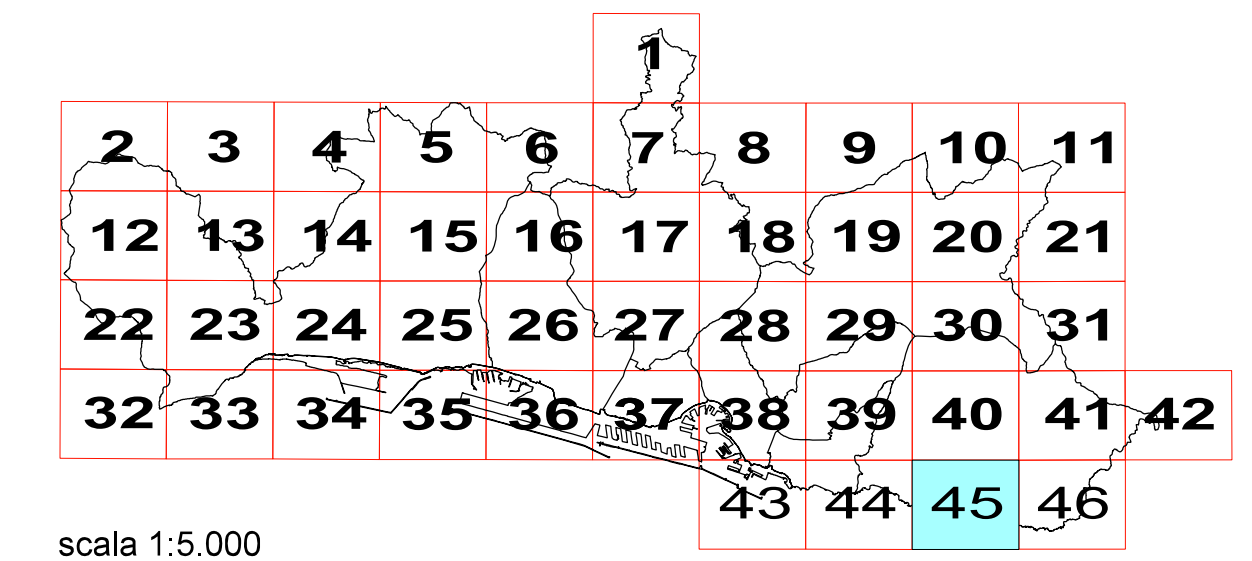
LEGENDA

- n°/anno N° scheda incendio/anni dal 2005 al 2018
- n°/anno N° scheda incendio anno 2019
- Area percorsa dal fuoco anni dal 2005 al 2018
- Area percorsa dal fuoco 2019



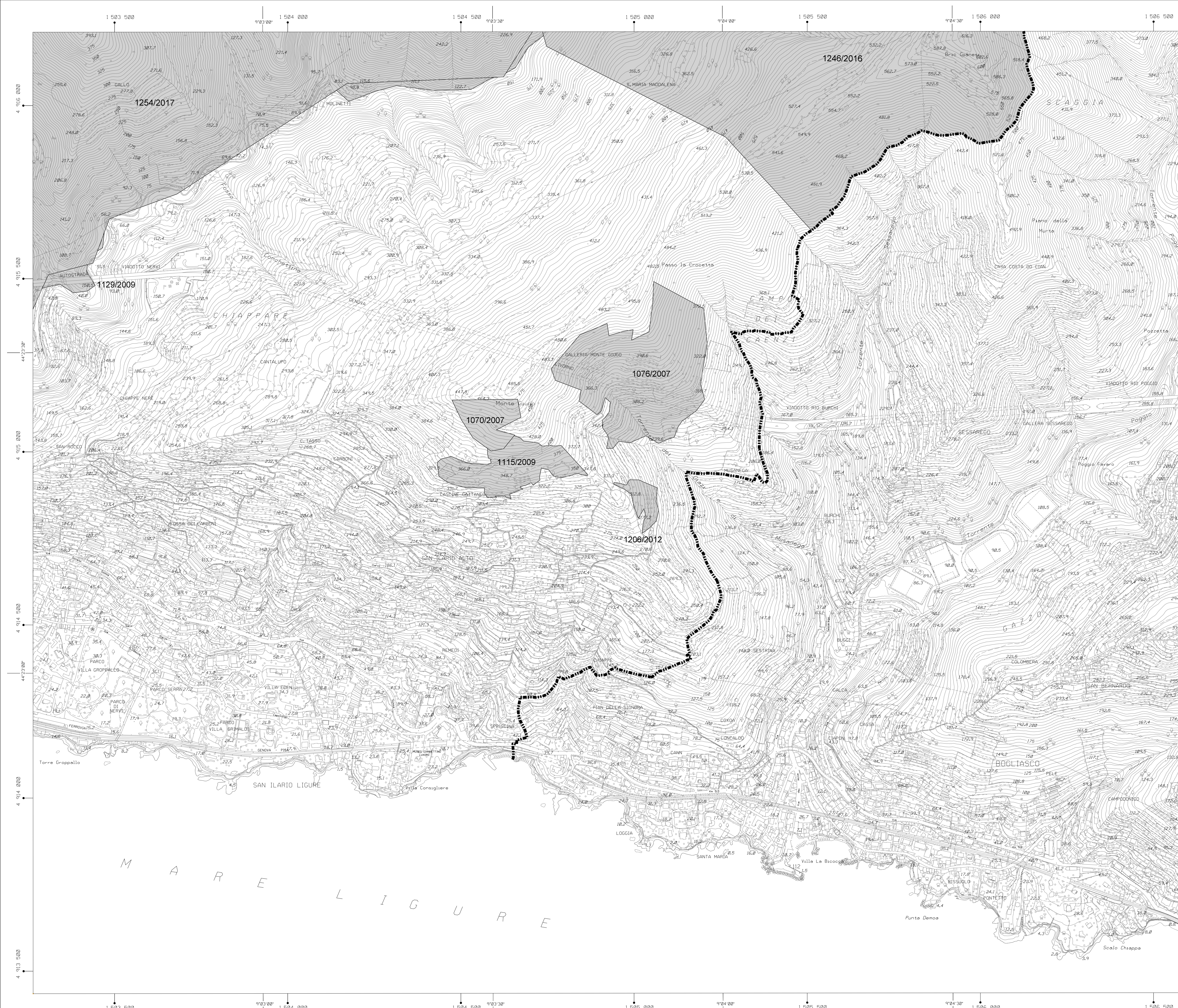
COMUNE DI GENOVA

CARTOGRAFIA RELATIVA ALLE AREE PERCORSE DAL FUOCO



scala 1:5.000

AGGIORNAMENTO AL 2019



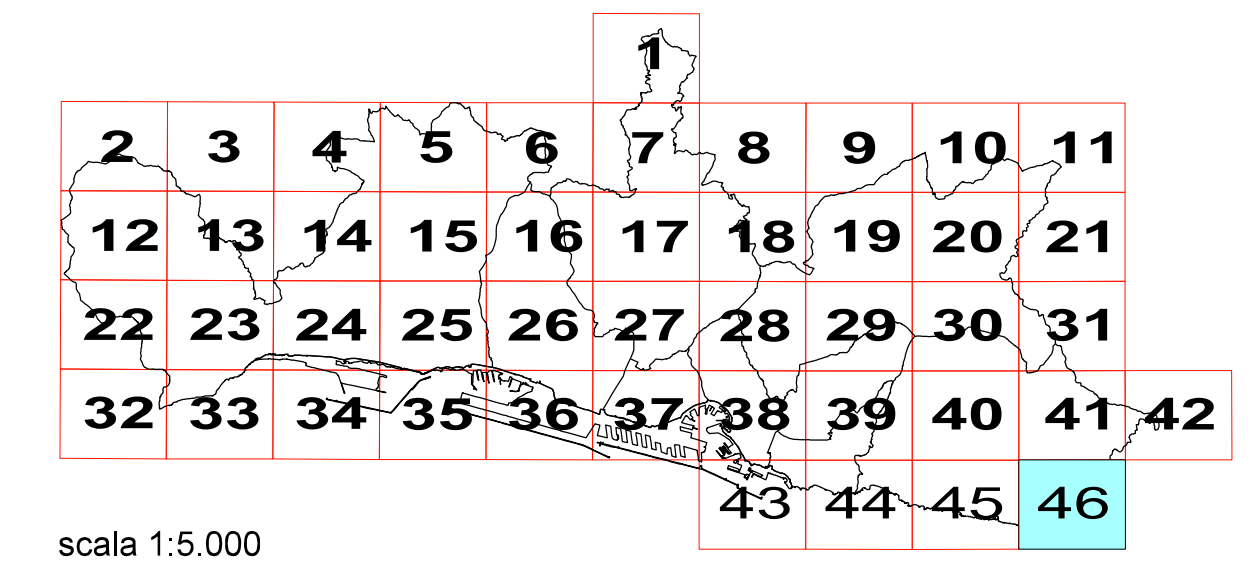
LEGENDA

- n°/anno N° scheda incendio/anni dal 2005 al 2018
- n°/anno N° scheda incendio anno 2019
- Area percorsa dal fuoco anni dal 2005 al 2018
- Area percorsa dal fuoco 2019




COMUNE DI GENOVA

CARTOGRAFIA RELATIVA ALLE AREE PERCORSE DAL FUOCO



scala 1:5.000

AGGIORNAMENTO AL 2019



COMUNE DI GENOVA
Direzione Urbanistica

AREE PERCORSE DAL FUOCO 2019

Individuazione degli incendi su base catastale ed elenco particelle

Da incendio N° 1283 a incendio N° 1295

Il Funzionario Tecnico



Il Responsabile del
Procedimento

N. incendio	Sezione	Foglio	Mappale	Superficie Mappale	Superficie incendiata	Percentuale incendiata
1283	C	5	17	6.030,00	1.946,95	32,29%
1283	C	5	30	5.121,00	79,12	1,54%
1283	C	5	39	129.962,00	12.325,29	9,48%
1284	G	2	1	12.410,00	764,00	6,16%
1285	E	1	293	2.518,00	232,27	9,22%
1285	E	1	294	1.371,00	34,87	2,54%
1286	F	12	110	4.269,00	3.052,69	71,51%
1286	F	12	44	392,00	38,70	9,87%
1286	F	12	85	4.007,00	2.878,86	71,85%
1286	F	12	86	5.345,00	293,32	5,49%
1286	F	12	193	3.913,00	11,34	0,29%
1286	F	12	79	231,00	10,97	4,75%
1286	F	12	182	1.800,00	725,51	40,31%
1286	F	12	183	3.112,00	380,04	12,21%
1286	F	12	184	8.258,00	3.816,54	46,22%
1286	F	12	187	2.771,00	1.831,53	66,10%
1286	F	12	83	1.172,00	404,86	34,54%
1286	F	12	84	2.422,00	1.726,17	71,27%
1286	F	12	104	2.027,00	422,67	20,85%
1286	F	12	106	1.143,00	40,07	3,51%
1286	F	12	107	3.289,00	2.184,86	66,43%
1286	F	12	108	2.891,00	1.275,80	44,13%
1286	F	12	109	3.191,00	1.183,85	37,10%
1287	C	10	7	9.405	1.919,12	20,41%
1287	C	10	27	25.160	819,10	3,26%
1287	B	22	149	8.114	309,68	3,82%
1288	B	21	886	7.976	2.593,89	32,52%
1288	B	21	969	7.237	2.255,70	31,17%
1288	B	21	970	1.290	199,54	15,47%
1288	B	21	977	174	173,86	99,92%
1288	B	21	449	911	910,76	99,97%
1288	B	21	335	19.438	18.275,83	94,02%
1288	B	21	465	1.260	1.260,16	100,01%
1288	B	21	466	7.526	6.909,65	91,81%
1288	B	21	467	3.918	893,85	22,81%
1288	B	21	356	848	18,41	2,17%
1288	B	21	132	8.427	3.438,74	40,81%
1288	B	21	134	3.804	43,97	1,16%
1288	B	21	135	3.259	2.912,12	89,36%
1288	B	21	136	3.272	947,75	28,97%
1288	B	21	133	2.553	1.443,52	56,54%
1288	B	21	55	18.093	10.439,46	57,70%
1288	B	21	58	3.652	132,25	3,62%
1288	B	21	140	8.008	7.916,04	98,85%
1288	B	21	141	2.038	752,64	36,93%
1288	B	21	142	10.999	1.172,79	10,66%
1288	B	21	146	2.580	1.548,14	60,01%
1288	B	21	137	5.409	1.991,34	36,82%

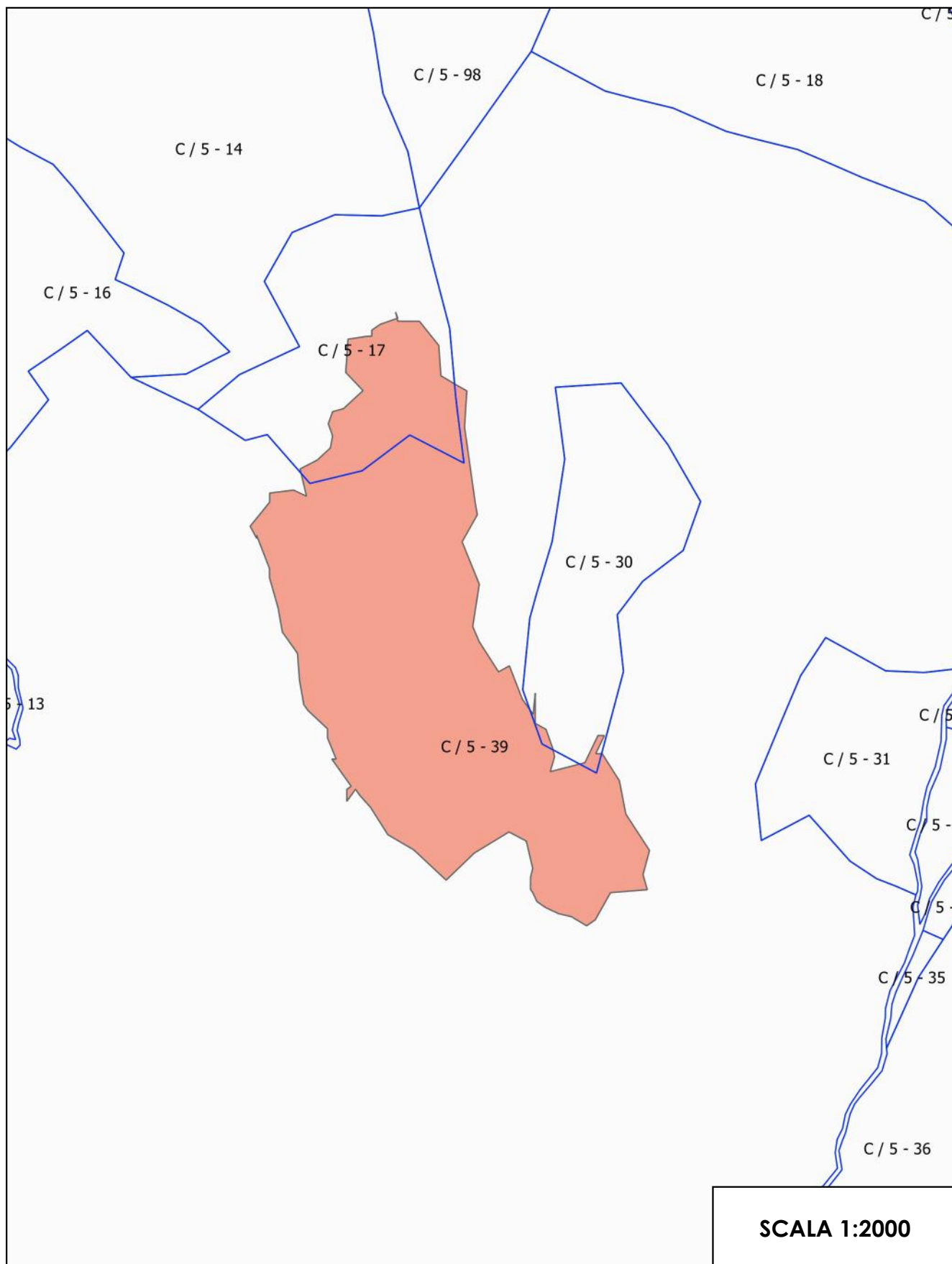
N. incendio	Sezione	Foglio	Mappale	Superficie Mappale	Superficie incendiata	Percentuale incendiata
1288	B	21	139	6.061	1.943,14	32,06%
1288	B	21	62	968	16,54	1,71%
1288	B	21	84	782	168,98	21,61%
1288	B	21	85	6.019	1.256,52	20,88%
1288	B	21	86	6.866	5.361,10	78,08%
1288	B	21	87	4.036	4.036,21	100,01%
1288	B	21	88	1.543	1.542,98	100,00%
1288	B	21	89	10.724	10.419,37	97,16%
1288	B	21	191	8.126	6.068,32	74,68%
1288	B	21	60	2.296	46,88	2,04%
1288	B	21	61	11.130	604,03	5,43%
1288	B	21	90	8.372	26,12	0,31%
1289	F	13	132	2.264,00	163,88	7,24%
1289	F	12	223	7.397,00	1.403,85	18,98%
1290	C	49	815	501,00	47,10	9,40%
1290	C	49	816	783,00	6,73	0,86%
1291	A	21	3	12.711,00	28,00	0,22%
1292	I	5	428	8.075,00	10,00	0,12%
1293	D	7	1351	10.493,00	5,67	0,05%
1293	D	7	1121	34.150,00	513,12	1,50%
1293	D	7	1280	2.799,00	78,69	2,81%
1294	A	21	1706	67.780,00	14,00	0,02%
1295	A	20	65	4.147,00	50,78	1,22%

N. Incendio

1283

LOCALITA': VIA SUP. TORRAZZA

DATA INCENDIO: 02.01.2019

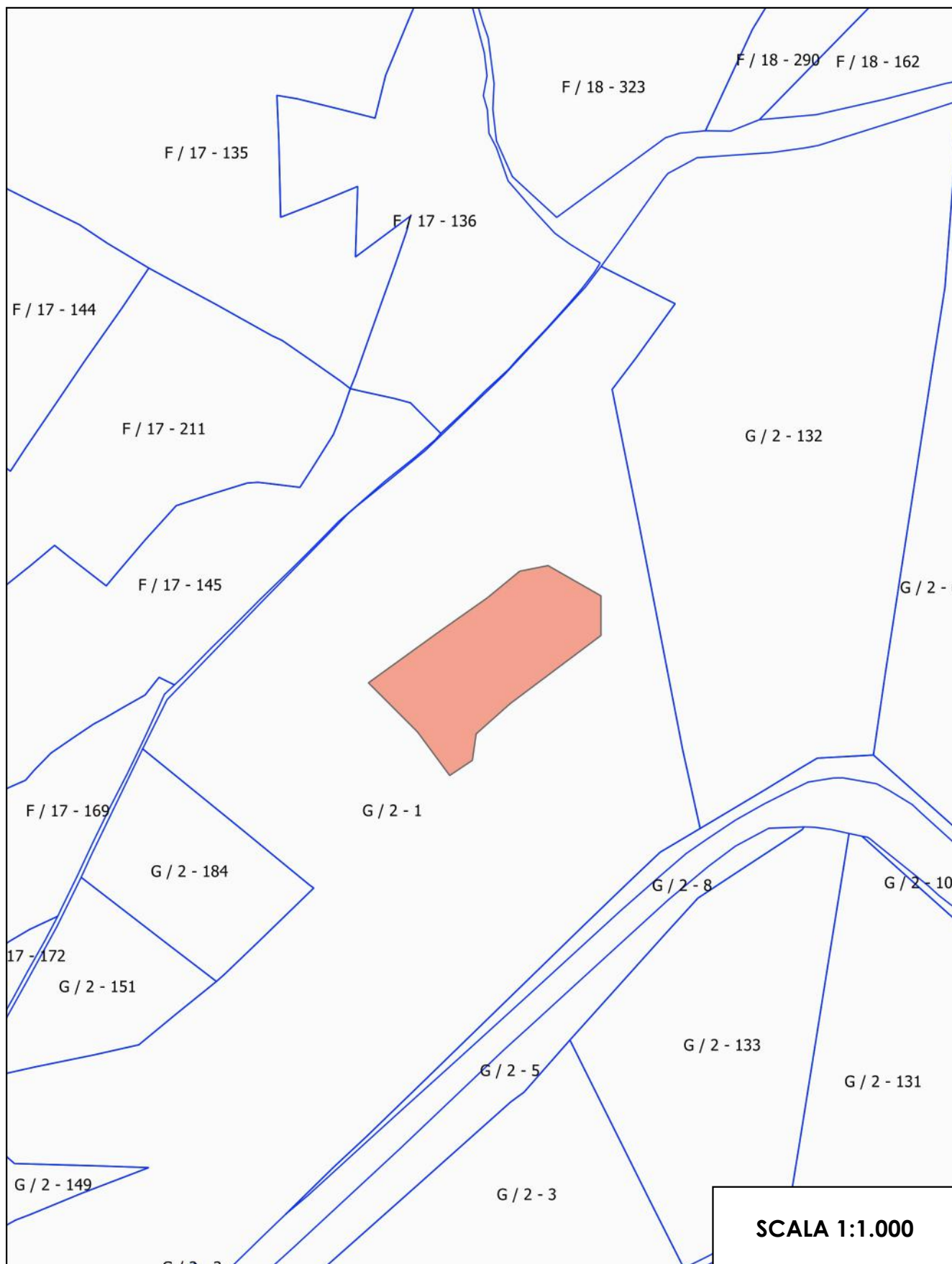


N. Incendio

1284

LOCALITA': VIA LANFRANCO

DATA INCENDIO: 14.01.2019

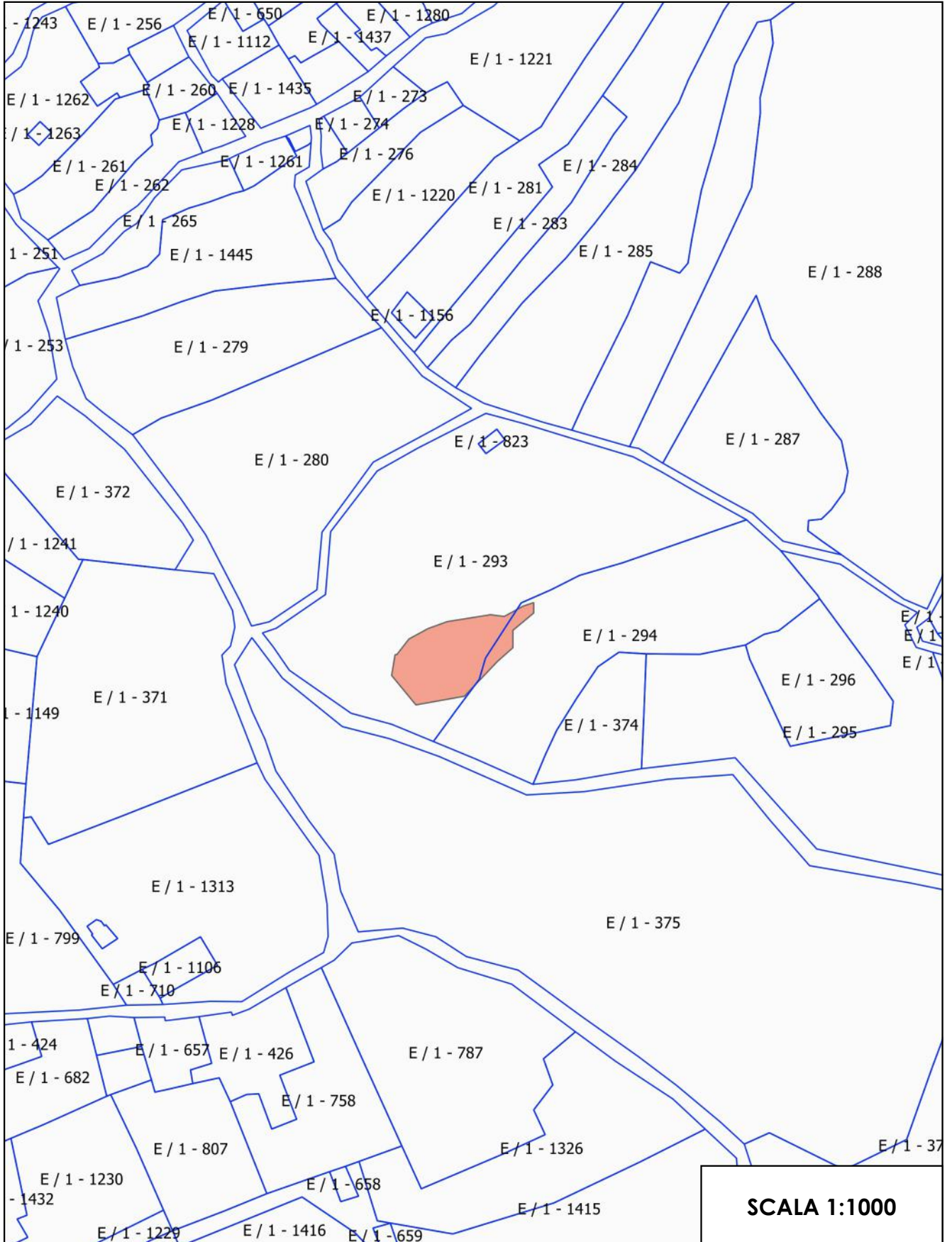


N. Incendio

1285

LOCALITA': SALITA RIO MAGGIORE

DATA INCENDIO: 12.02.2019



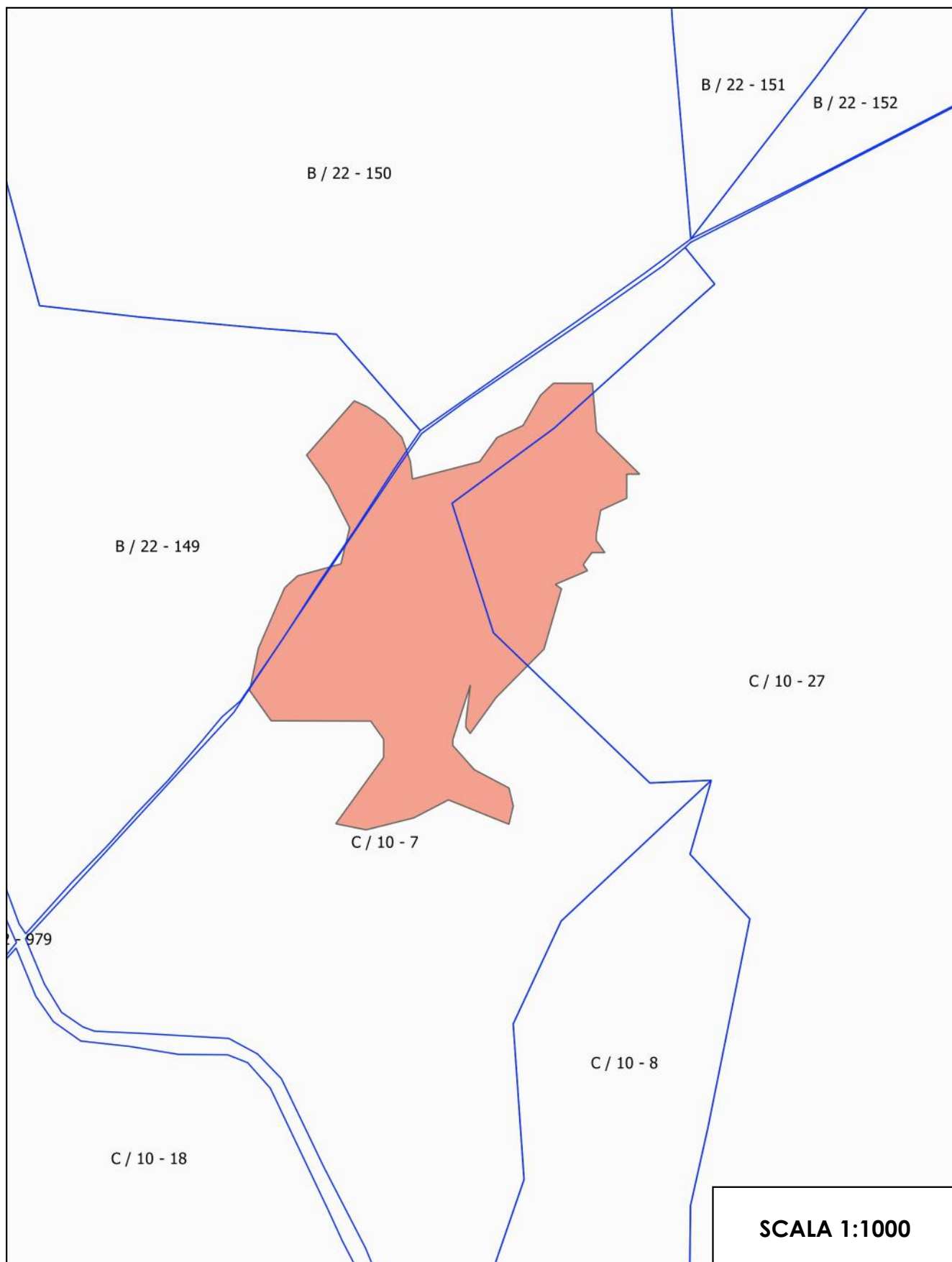
SCALA 1:1000

N. Incendio

1287

LOCALITA': VIA SUP. A. PODESTA'

DATA INCENDIO: 08.03.2019

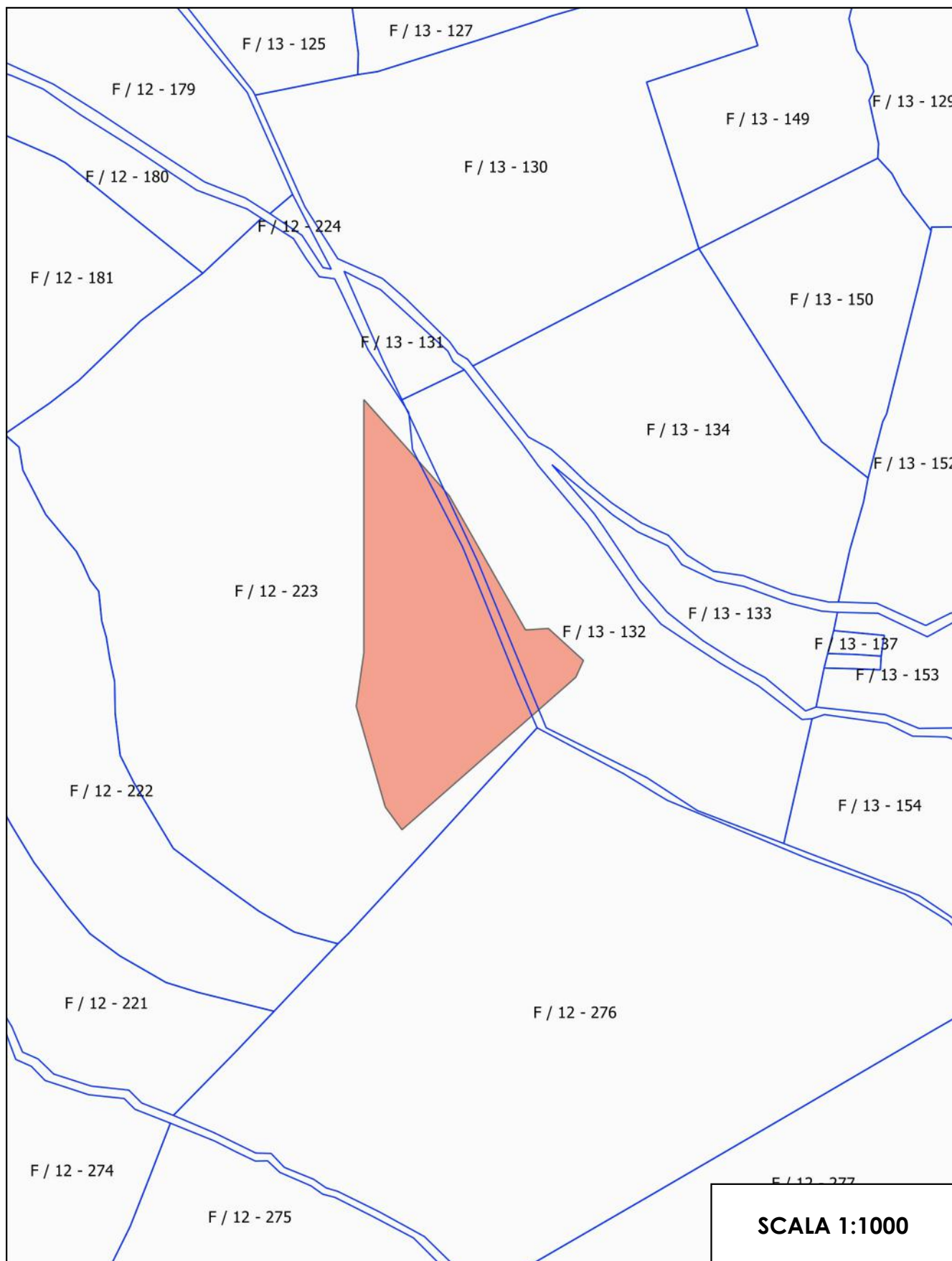


N. Incendio

1289

LOCALITA': MONTE FASCE_2

DATA INCENDIO: 20.03.2019



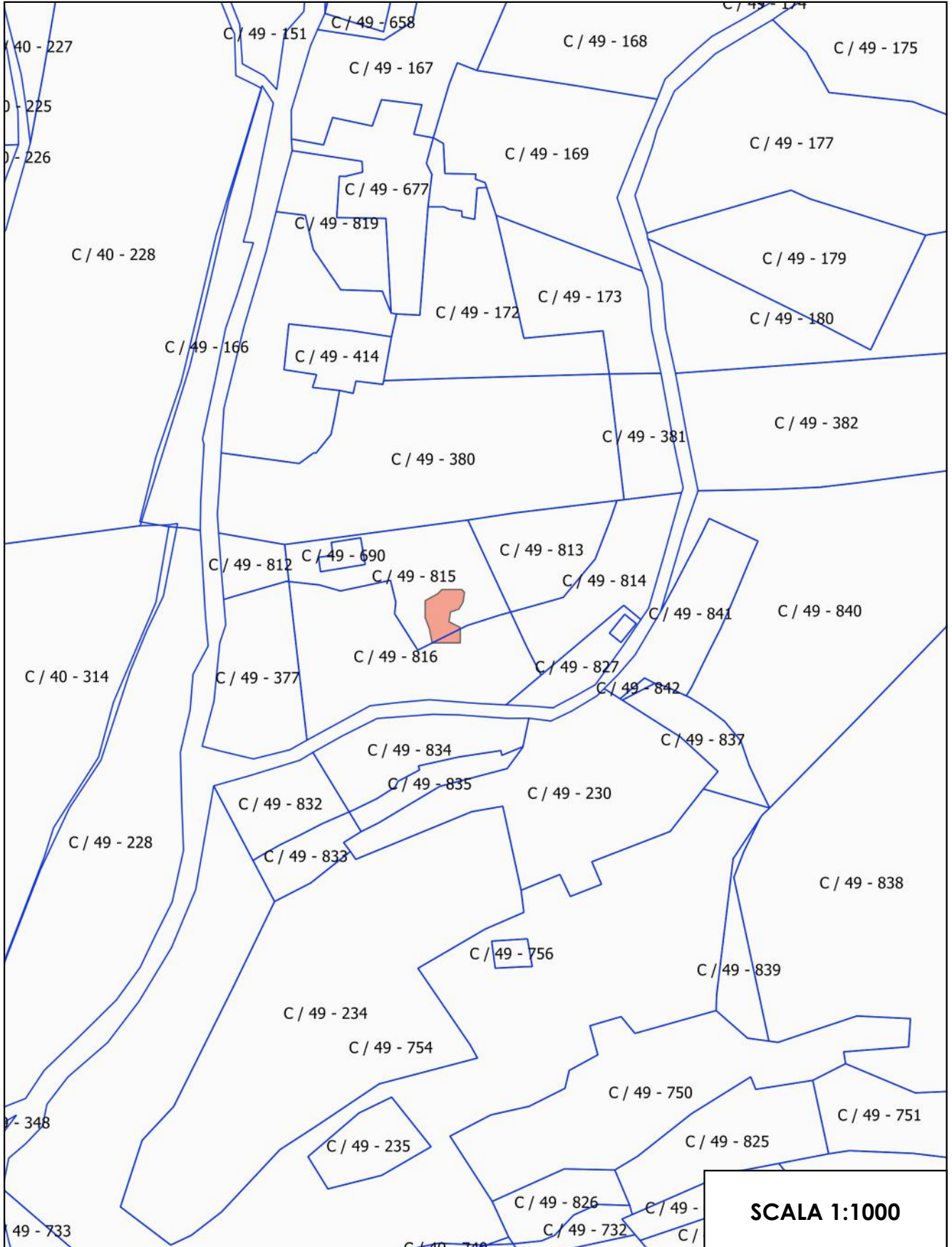
SCALA 1:1000

N. Incendio

1290

LOCALITA': VIA SANT'ALBERTO

DATA INCENDIO: 30.03.2019



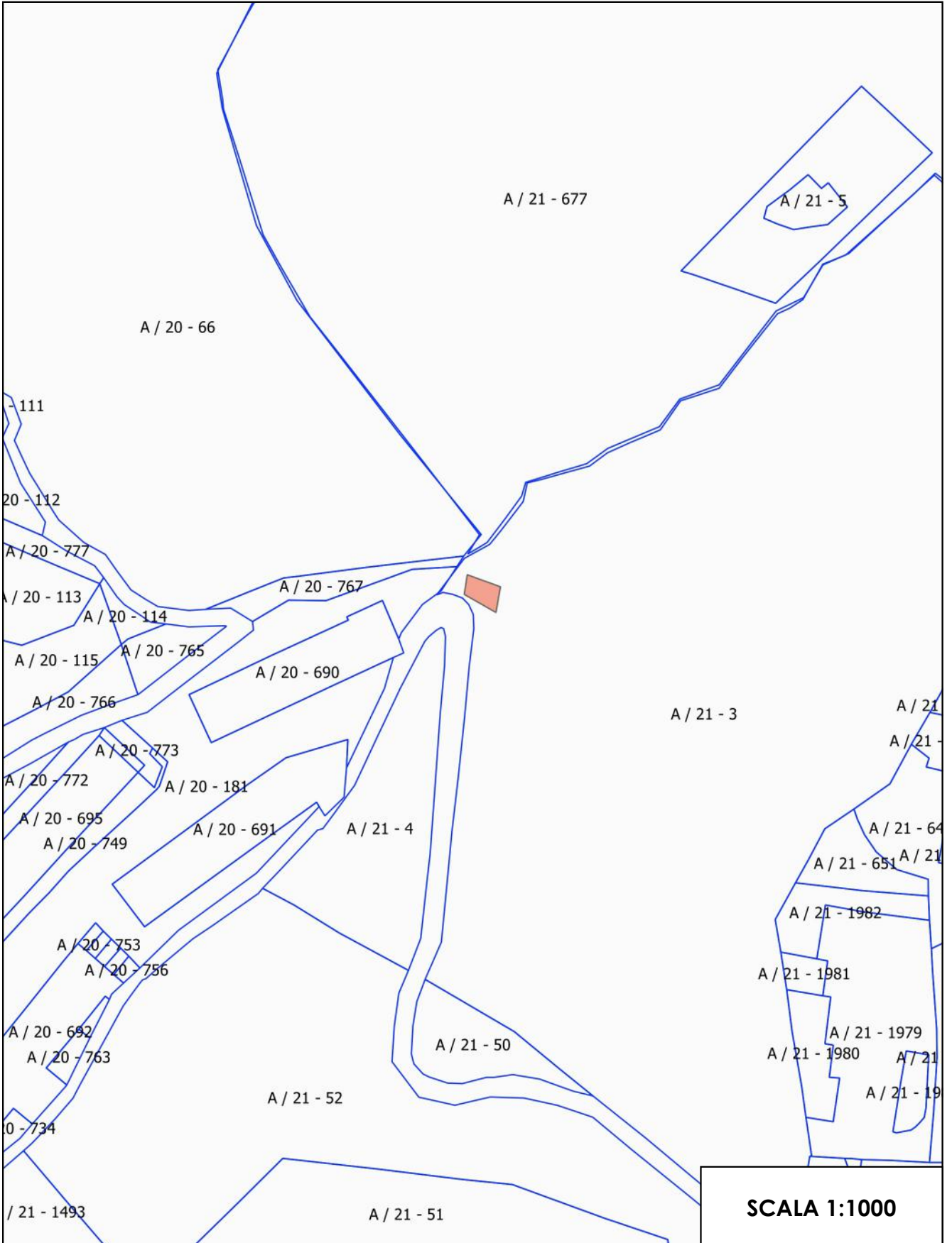
SCALA 1:1000

N. Incendio

1291

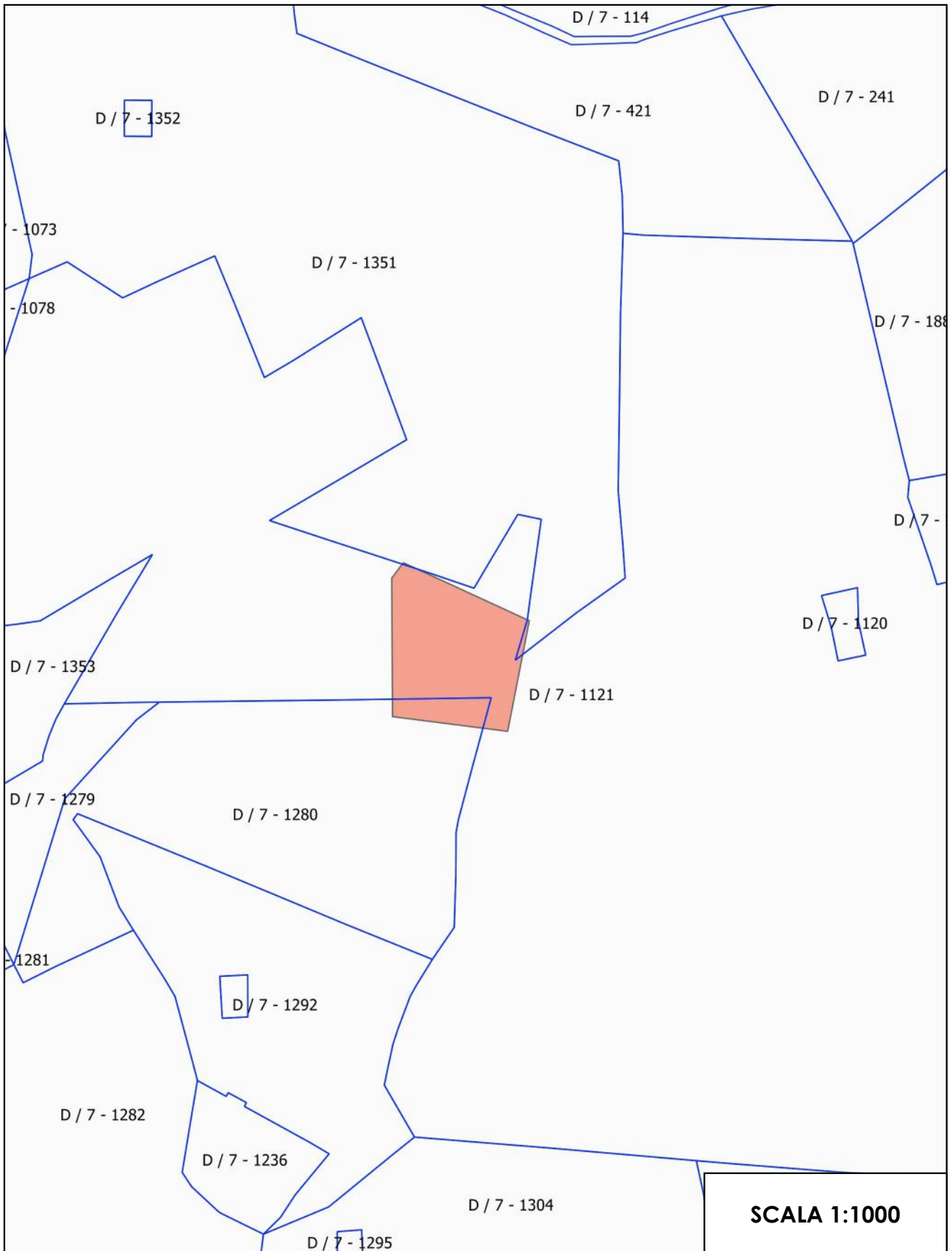
LOCALITA': VIA DEI PLATANI

DATA INCENDIO: 10.06.2019



N. Incendio
1293

LOCALITA': VIA FIGARO
DATA INCENDIO: 20.09.2019



N. Incendio

1295

LOCALITA': VIA MONTEROSA

DATA INCENDIO: 28.12.2019

