



COMUNE DI GENOVA

## DIREZIONE URBANISTICA

### DETERMINAZIONE DIRIGENZIALE N. 2020-118.0.0.-161

L'anno 2020 il giorno 29 del mese di Dicembre il sottoscritto Petacchi Laura in qualita' di dirigente di Direzione Urbanistica, ha adottato la Determinazione Dirigenziale di seguito riportata.

OGGETTO: ATTESTAZIONE DELLA MANCATA PRESENTAZIONE DI OSSERVAZIONI ALLA D.C.C. N. 66/2020 «ADOZIONE DI AGGIORNAMENTO AL PUC, AI SENSI DELLA DISCIPLINA DEL MEDESIMO PUC RELATIVA AI SERVIZI PUBBLICI (SIS-S), ART. SIS-S-2, PER LA RIDEFINIZIONE DELLA DISCIPLINA URBANISTICA DI TERRENI COLLOCATI NEI PRESSI DI VIA PONTEVECCHIO, A GENOVA STURLA – MUNICIPIO IX LEVANTE» PRESA D'ATTO NON ASSOGGETTAMENTO A VALUTAZIONE AMBIENTALE STRATEGICA ED APPROVAZIONE DELL'AGGIORNAMENTO DEL PUC.

Adottata il 29/12/2020  
Esecutiva dal 29/12/2020

29/12/2020

PETACCHI LAURA

Sottoscritto digitalmente dal Dirigente Responsabile



COMUNE DI GENOVA

DIREZIONE URBANISTICA

**DETERMINAZIONE DIRIGENZIALE N. 2020-118.0.0.-161**

OGGETTO: ATTESTAZIONE DELLA MANCATA PRESENTAZIONE DI OSSERVAZIONI ALLA D.C.C. N. 66/2020 «ADOZIONE DI AGGIORNAMENTO AL PUC, AI SENSI DELLA DISCIPLINA DEL MEDESIMO PUC RELATIVA AI SERVIZI PUBBLICI (SIS-S), ART. SIS-S-2, PER LA RIDEFINIZIONE DELLA DISCIPLINA URBANISTICA DI TERRENI COLLOCATI NEI PRESSI DI VIA PONTEVECCHIO, A GENOVA STURLA – MUNICIPIO IX LEVANTE» PRESA D'ATTO NON ASSOGGETTAMENTO A VALUTAZIONE AMBIENTALE STRATEGICA ED APPROVAZIONE DELL'AGGIORNAMENTO DEL PUC.

Il Direttore

Premesso:

- che con deliberazione n. 66 approvata dal Consiglio Comunale nella seduta pubblica di prima convocazione del 03/11/2020, dichiarata immediatamente eseguibile, la Civica Amministrazione ha adottato l'aggiornamento al PUC, ai sensi della disciplina del medesimo PUC relativa ai servizi pubblici (SIS-S), art. SIS-S-2, per la ridefinizione della disciplina urbanistica di terreni collocati nei pressi di via Pontevecchio, a Genova Sturla – Municipio IX Levante;
- che di detta deliberazione è stato dato avviso, pubblicato all'albo pretorio del Comune e sul Bollettino Ufficiale della Regione Liguria di Mercoledì 18 novembre 2020 Anno 51 N. 47 – Parte IV;
- che, in conformità a quanto esplicitato nell'avviso, di cui al precedente capoverso, dal giorno 19 novembre 2020 l'aggiornamento del PUC, nonché la deliberazione di Consiglio Comunale n. 66/2020, comprensiva di tutti gli allegati parte integrante, sono stati pubblicati sul sito informatico del Comune di Genova ([www.comune.genova.it](http://www.comune.genova.it)) e sono stati altresì depositati a libera visione del pubblico, per un periodo di trenta giorni consecutivi, presso l'albo pretorio on line di questo Comune;
- che, ai sensi del comma 6 dell'art. 43 della l.r. 36/1997 e s.m.i., nel periodo di pubblicazione, dal 19 novembre 2020 al 19 dicembre 2020 compreso, chiunque poteva prendere visione degli atti, estrarne copia e presentare osservazioni;

Rilevato:

- che, conformemente al dispositivo della deliberazione di Consiglio Comunale n. 66/2020, con nota del 12/11/2020 Prot. 343698/VAS, la Direzione Ambiente di questo Comune ha attivato la procedura di "Verifica di assoggettabilità a VAS", disciplinata dall'art. 13 della Legge Regionale n. 32 del 2012 e

Sottoscritto digitalmente dal Dirigente Responsabile

ss.mm.ii., inerente la D.C.C. n. 66 del 03/11/2020, comprensiva della Relazione Urbanistica e del Rapporto Preliminare per la Verifica di Assoggettabilità a VAS;

- che l'art. 13. (Verifica di assoggettabilità) della l.r. 32/2012 prevede che l'autorità competente adotta il motivato provvedimento di verifica avente efficacia vincolante, assoggettando o escludendo il piano o programma dalla valutazione e dettando le eventuali prescrizioni, tenuto conto dei pareri pervenuti e che il provvedimento di verifica contiene anche l'accertamento rispetto alla necessità della valutazione di incidenza;

- che l'autorità procedente, in collaborazione con l'autorità competente, procede alla redazione conclusiva del piano o programma in conformità al provvedimento di cui sopra, obbligatorio e vincolante, ed alla sua approvazione definitiva;

- che la Direzione Ambiente di questo Comune con Determinazione Dirigenziale del 17/12/2020 N. 2020-151.0.0.-86 ad oggetto: «Adozione di aggiornamento al PUC, ai sensi della disciplina del medesimo PUC relativa ai servizi pubblici (SIS-S), art. SIS-S-2, per la ridefinizione della disciplina urbanistica di terreni collocati nei pressi di via Pontevecchio, a Genova Sturla – Municipio IX Levante - Delibera del Consiglio Comunale n. 66 del 2020 - Verifica di Assoggettabilità alla VAS ex art. 13 L.R. 32/2012 e ss.mm.ii.», valutati, ai sensi dell'art. 13 della L.R. n. 32/2012, i pareri forniti dai soggetti competenti, consultati nell'ambito del procedimento, ha determinato di **non assoggettare** a Valutazione Ambientale Strategica l'adozione di aggiornamento al PUC, ai sensi della disciplina del medesimo PUC relativa ai servizi pubblici (SIS-S), art. SIS-S-2, per la ridefinizione della disciplina urbanistica di terreni collocati nei pressi di via Pontevecchio, a Genova Sturla – Municipio IX Levante;

Considerato:

- che con nota n. 396034 in data 24/12/2020, allegata quale parte integrante e sostanziale del presente provvedimento, la Direzione Stazione Unica Appaltante - Servizi Generali - Ufficio Archivio Protocollo Generale ha attestato che durante il periodo di pubblicazione degli atti in argomento, ovvero nel periodo compreso dal 10/11/2020 al 21/12/2020, non sono pervenute osservazioni inerenti l'aggiornamento del PUC di cui alla deliberazione di Consiglio Comunale n. 66 del 03/11/2020;

- che, successivamente allo svolgimento della fase di pubblicità-partecipazione di cui al comma 6 del citato art. 43, il Comune è tenuto ad approvare l'aggiornamento del PUC nei modi e nei termini previsti ai commi 7 e 8 del medesimo art.43 della l.r. 36/1997 e s.m.i.;

- che, in particolare il comma 7 del citato art. 43 della l.r. 36/1997 e s.m.i., precisa che: “... *Nel caso in cui non siano pervenute osservazioni il Comune, entro il termine di trenta giorni dalla conclusione della fase di pubblicità-partecipazione di cui al comma 6, ne dà attestazione e l'aggiornamento del PUC o del PUC semplificato è da ritenersi approvato.*”;

- che con Determinazione Dirigenziale della Direzione Ambiente del 17/12/2020 N. 2020-151.0.0.-86 ad oggetto: «Adozione di aggiornamento al PUC, ai sensi della disciplina del medesimo PUC relativa ai servizi pubblici (SIS-S), art. SIS-S-2, per la ridefinizione della disciplina urbanistica di terreni collocati nei pressi di via Pontevecchio, a Genova Sturla – Municipio IX Levante - Delibera del Consiglio Comunale n. 66 del 2020 - Verifica di Assoggettabilità alla VAS ex art. 13 L.R. 32/2012 e ss.mm.ii.», valutati, ai sensi dell'art. 13 della L.R. n. 32/2012, i pareri forniti dai soggetti competenti, consultati nell'ambito del procedimento, ha determinato di **non assoggettare** a Valutazione Ambientale Strategica l'adozione di aggiornamento al PUC, ai sensi della disciplina del medesimo PUC relativa ai servizi pubblici (SIS-S), art. SIS-S-2, per la ridefinizione della disciplina urbanistica di terreni collocati nei pressi di via Pontevecchio, a Genova Sturla – Municipio IX Levante;

Ritenuto pertanto, in considerazione di quanto sopra esposto:

- di prendere atto ed attestare che non sono state presentate osservazioni all'aggiornamento del P.U.C. adottato con deliberazione di Consiglio Comunale n. 66 del 03/11/2020;

Sottoscritto digitalmente dal Dirigente Responsabile

- di dare atto che la Direzione Ambiente, con la citata Determinazione Dirigenziale del 17/12/2020 N. 2020-151.0.0.-86, ha determinato di non assoggettare a Valutazione Ambientale Strategica la proposta di aggiornamento al PUC, ai sensi della disciplina del medesimo PUC relativa ai servizi pubblici (SIS-S), art. SIS-S-2, per la ridefinizione della disciplina urbanistica di terreni collocati nei pressi di via Pontevecchio, a Genova Sturla – Municipio IX Levante;

- di dare atto che, ai sensi di quanto previsto dall'art. 43, comma 7, della L.R. n. 36/1997 e s.m.i., a seguito dell'attestazione della mancata presentazione di osservazioni, nonché dell'esclusione, ai sensi dell'art. 13 della L.R. n. 32/2012 e s.m.i., dalla Valutazione Ambientale Strategica, l'aggiornamento al PUC è da ritenersi approvato;

Visto l'art. 107 del D.lgs. 18 agosto 2000, n. 267 e s.m.i.;

Visti gli artt. 77 e 80 dello Statuto del Comune di Genova;

Visto gli artt. 4, 16 e 17 del D.lgs. 165/2001;

Visto l'art. 43 della l.r. 36/1997;

#### IL DIRETTORE DETERMINA

- 1) di dare atto ed attestare che non sono state presentate osservazioni avverso la deliberazione di Consiglio Comunale n. 66 del 03/11/2020 «Adozione di aggiornamento al PUC, ai sensi della disciplina del medesimo PUC relativa ai servizi pubblici (SIS-S), art. SIS-S-2, per la ridefinizione della disciplina urbanistica di terreni collocati nei pressi di via Pontevecchio, a Genova Sturla – Municipio IX Levante - Verifica di Assoggettabilità alla VAS ex art. 13 L.R. 32/2012 e ss.mm.ii»;
- 2) di dare atto, come riportato nella Determinazione Dirigenziale del 17/12/2020 N. 2020-151.0.0.-86 della Direzione Ambiente, che l'aggiornamento al PUC, adottato con deliberazione di Consiglio Comunale n. 66 del 03/11/2020, non è da assoggettare a Valutazione Ambientale Strategica;
- 3) di dare atto che, ai sensi di quanto previsto dall'art. 43, comma 7, della L.R. n. 36/1997 e s.m.i., a seguito dell'attestazione della mancata presentazione di osservazioni, e tenuto conto degli esiti del procedimento di Verifica di Assoggettabilità a VAS, di cui al precedente punto 2), l'aggiornamento al PUC è da ritenersi approvato;
- 4) di adeguare inoltre, in conformità a quanto riportato nel punto 4) del dispositivo della deliberazione di Consiglio Comunale n. 66 del 03/11/2020, i seguenti elaborati di PUC:
  - Tavola 39 del Sistema dei Servizi Pubblici (SIS-S) della Struttura del Piano – Livello 3;
  - Tavola 39 dell'Assetto Urbanistico della Struttura del Piano – Livello 3;
  - Volume Sistema dei Servizi Pubblici (SIS-S) Bilanci – Elenchi;
- 5) di disporre il deposito degli atti presso la Direzione Segreteria Generale e Organi Istituzionali - Ufficio Atti Esecutività Albo Pretorio Informatizzazione, al fine di renderli disponibili a libera visione del pubblico, ai sensi dell'art. 43, comma 9 della legge Regione Liguria n. 36/1997 e s.m.i.;
- 6) di disporre, ai sensi e per gli effetti del 9° comma dell'art. 43 della l.r. 36/1997, l'invio degli atti alla Regione Liguria e alla Città Metropolitana;
- 7) di attestare l'avvenuto accertamento dell'insussistenza di situazioni di conflitto di interessi, in attuazione dell'art. 6 bis della L. 241/90 e s.m.i.;

Sottoscritto digitalmente dal Dirigente Responsabile

8) di dare atto che il presente provvedimento è stato redatto nel rispetto della normativa sulla tutela dei dati personali.

Il Direttore  
Arch. Laura Petacchi

Sottoscritto digitalmente dal Dirigente Responsabile



COMUNE DI GENOVA

DIREZIONE AMBIENTE

**DETERMINAZIONE DIRIGENZIALE N. 2020-151.0.0.-86**

L'anno 2020 il giorno 17 del mese di Dicembre il sottoscritto Prandi Michele in qualita' di dirigente di Direzione Ambiente, ha adottato la Determinazione Dirigenziale di seguito riportata.

OGGETTO: "Adozione di aggiornamento al PUC, ai sensi della disciplina del medesimo PUC relativa ai servizi pubblici (SIS-S), art. SIS-S-2, per la ridefinizione della disciplina urbanistica di terreni collocati nei pressi di via Pontevecchio, a Genova Sturla – Municipio IX Levante"

Delibera del Consiglio Comunale n. 66 del 2020.

Verifica di Assoggettabilità alla VAS ex art. 13 L.R. 32/2012 e ss.mm.ii.

Adottata il 17/12/2020

Esecutiva dal 17/12/2020

17/12/2020	PRANDI MICHELE
------------	----------------

Sottoscritto digitalmente dal Dirigente Responsabile



COMUNE DI GENOVA

DIREZIONE AMBIENTE

**DETERMINAZIONE DIRIGENZIALE N. 2020-151.0.0.-86**

OGGETTO: “Adozione di aggiornamento al PUC, ai sensi della disciplina del medesimo PUC relativa ai servizi pubblici (SIS-S), art. SIS-S-2, per la ridefinizione della disciplina urbanistica di terreni collocati nei pressi di via Pontevecchio, a Genova Sturla –Municipio IX Levante”  
Delibera del Consiglio Comunale n. 66 del 2020.

Verifica di Assoggettabilità alla VAS ex art. 13 L.R. 32/2012 e ss.mm.ii.

IL DIRIGENTE RESPONSABILE

Richiamati:

- l'art. 107 del D. Lgs. n. 267/2000;
- l'art. 4 del D. Lgs. n. 165/2001;
- il D. Lgs. n. 152/2006;
- la L.R. n. 32/2012;
- gli artt. 77 e 80 dello Statuto del Comune di Genova.

Premesso che:

- con delibera di Consiglio Comunale n. 66 del 2020 “Adozione di aggiornamento al PUC, ai sensi della disciplina del medesimo PUC relativa ai servizi pubblici (SIS-S), art. SIS-S-2, per la ridefinizione della disciplina urbanistica di terreni collocati nei pressi di via Pontevecchio, a Genova Sturla –Municipio IX Levante”, il Comune ha deliberato l'adozione del piano/programma di cui all'oggetto, considerato di interesse pubblico;
- nell'ambito della delibera, è stato altresì approvato il Rapporto Ambientale Preliminare, predisposto per la Verifica di Assoggettabilità a Valutazione Ambientale Strategica, ai sensi dell'art. 13, dell'art. 3, comma 2, della L.R. 32/2012 e ss.mm.ii.;
- la Legge Regionale Liguria n. 32/2012, ai sensi dell'art. 5, dispone che il Comune è l'autorità competente per la VAS e per la verifica di assoggettabilità dei piani, dei programmi e delle loro varianti, la cui approvazione sia attribuita alla competenza della medesima ammini-

Sottoscritto digitalmente dal Dirigente Responsabile

strazione, come nel caso in oggetto;

- obiettivo del Rapporto Ambientale Preliminare è quello di permettere all'autorità competente – e parimenti ai soggetti da quest'ultima consultati - di valutare se il piano possa avere impatti significativi sull'ambiente e assumere quindi una decisione in merito all'esclusione o all'assoggettamento a VAS;
- i contenuti del documento sono risultati conformi a quanto richiesto dalla L.R. 10 agosto 2012, n. 32 e dal D.lgs. n. 152/2006 e ss.mm.ii.;
- con nota prot. n. 341633 dell'11/11/2020, la Direzione Urbanistica ha trasmesso alla Direzione Ambiente la documentazione relativa all'oggetto al fine di attivare la procedura di cui all'art. 13 della L.R. n. 32/2012, chiedendone parimenti l'attivazione;
- con nota prot. n. 341657 dell'11/11/2020, la Direzione Ambiente ha richiesto parere in merito agli aspetti di competenza ai seguenti soggetti: "Regione Liguria", "Città Metropolitana di Genova", "A.R.P.A.L.", "Soprintendenza Archeologica, Belle Arti e Paesaggio per la Città Metropolitana di Genova e le Province di Imperia, La Spezia e Savona", "A.S.L. 3", "Comando Provinciale dei Vigili del Fuoco" nonché, internamente all'Ente Comunale, al "Municipio IX Levante", alla Direzione Mobilità e Trasporti, alla Direzione Urbanistica ed infine ai propri U.O.C. "Aria, Acqua, Industrie, Impianti", all'U.O.C. Suolo e al "Settore Igiene e Acustica";
- le note rilevanti ai fini del procedimento in oggetto – allegate alla presente determinazione e costituenti parte integrante e sostanziale della stessa – sono quelle pervenute dalla "Direzione mobilità e trasporti" e dalla "Direzione Ambiente – Settore Igiene e Acustica".

Preso atto dei pareri pervenuti, sono emerse le seguenti indicazioni:

- la Direzione Mobilità e Trasporti ha espresso parere favorevole;
- la Direzione Ambiente – Settore Igiene e Acustica ha espresso parere favorevole a condizione che, prima dell'inizio dei lavori, pervenga allo scrivente Settore apposita istanza per l'ottenimento della prescritta autorizzazione per le attività rumorose temporanee per il cantiere.

Valutati, quindi, ai sensi dell'art. 13 della L.R. n. 32/2012, i sopra citati pareri forniti dai soggetti competenti, consultati nell'ambito del procedimento.

Dato atto che il presente provvedimento è stato redatto nel rispetto della normativa sulla tutela dei dati personali.

Dato atto dell'avvenuto accertamento dell'insussistenza di situazioni di conflitto di interessi ai sensi degli artt. 6 bis della L. 241/1990 e 78, comma 2, del TUEL.

Considerato che la presente determinazione non comporta alcuna assunzione di spesa od introito a carico del bilancio comunale, né alcun riscontro contabile.

Sottoscritto digitalmente dal Dirigente Responsabile



## **DETERMINA**

1. di **non assoggettare** a Valutazione Ambientale Strategica l'adozione di aggiornamento al PUC, ai sensi della disciplina del medesimo PUC relativa ai servizi pubblici (SIS-S), art. SIS-S-2, per la ridefinizione della disciplina urbanistica di terreni collocati nei pressi di via Pontevecchio, a Genova Sturla –Municipio IX Levante

### prescrivendo che

prima dell'inizio dei lavori, pervenga alla Direzione Ambiente – Settore Iguene e Acustica apposita istanza per l'ottenimento della prescritta autorizzazione per le attività rumorose temporanee per il cantiere.

2. di provvedere alla trasmissione di copia del presente determinazione all'Autorità Procedente per l'assolvimento degli adempimenti di pubblicità previsti dalla Legge.

Contro il presente provvedimento è ammesso il ricorso al Tribunale Amministrativo Regionale della Liguria entro 60 giorni, ovvero ricorso al Capo dello Stato entro 120 giorni dalla notifica, comunicazione o pubblicazione.

Il Direttore  
Ing. Michele Prandi



COMUNE DI GENOVA

BF/gm  
Risposta a nota prot. 343698/VAS del 12/11/2020  
Allegati: /

Alla Direzione Ambiente  
Ufficio V.I.A. - V.A.S.  
Sede

**Oggetto: "Adozione di aggiornamento al P.U.C., ai sensi della disciplina del medesimo P.U.C. relativa ai servizi pubblici (SIS-S), art. SIS-S-2, per la ridefinizione della disciplina urbanistica di terreni collocati nei pressi di via Pontevecchio, a Genova Sturla - Municipio IX Levante".  
Delibera del Consiglio Comunale n. 66 del 2020.  
Richiesta Parere sulla Verifica di Assoggettabilità alla VAS**

Nulla osta all'adozione dell'aggiornamento di Piano.

Distinti saluti.

U.O.C.  
Sviluppo Viabilità, Infrastrutture e Pareri  
Geom. Ferdinando Biagiotti

P:\Pareri per Uffici\prot\_343698-20\_VAS-Agg\_PUC-ViaPontevecchio.docx



COMUNE DI GENOVA

Prot. n°. PG/2020/ 367348

Genova, 01.12.2020

OGGETTO: “Adozione di aggiornamento al PUC, ai sensi della disciplina del medesimo PUC relativa ai servizi pubblici (SIS-S), art. SIS-S-2, per la ridefinizione della disciplina urbanistica di terreni collocati nei pressi di via Pontevecchio, a Genova Sturla – Municipio IX Levante”.  
Delibera del Consiglio Comunale n. 66 del 2020.

**Richiesta Parere sulla Verifica di Assoggettabilità alla VAS.**

Legge n.° 447/95 - L.R. n.° 12/98 - D.G.R. n.° .534/99 - Valutazione di clima/impatto acustico.

Pratica n°. 134/2020/RA  
(da citare nella corrispondenza).

Direzione Ambiente  
Ufficio VAS  
Sede

Preso atto che l'istanza in oggetto riguarda:

- l'adozione di aggiornamento al PUC, ai sensi della disciplina del medesimo PUC relativa ai servizi pubblici (SIS-S), art. SIS-S-2, per la ridefinizione della disciplina urbanistica di terreni collocati nei pressi di via Pontevecchio, a Genova Sturla;
- l'oggetto della richiesta non è ricompreso all'art. 8 della Legge 447/95 così come modificata dal D.Lgs. n. 42/2017, pertanto non è richiesta la valutazione previsionale di impatto e/o clima acustico.

Alla luce di quanto sopra si ritiene di poter esprimere **parere favorevole in merito al progetto** in argomento **a condizione che, prima dell'inizio dei lavori, pervenga allo scrivente Settore apposita istanza per l'ottenimento della prescritta autorizzazione per le attività rumorose temporanee per il cantiere.**

Per il Direttore  
(Ing. Michele Prandi)

Il Responsabile della U.O.C. Acustica  
Arch. Grazia Mangili

(documento firmato digitalmente)

MT/mt/30.11.2020  
GM/30.11



Comune di Genova - | Direzione Ambiente  
| Settore Igiene e Acustica - U.O.C. Acustica -  
Ufficio Risanamento Acustico  
16149 Genova - Via di Francia  
Tel. +39 010 5573 418 Fax +39 010 5573197  
e-mail: ambiente@comune.genova.it

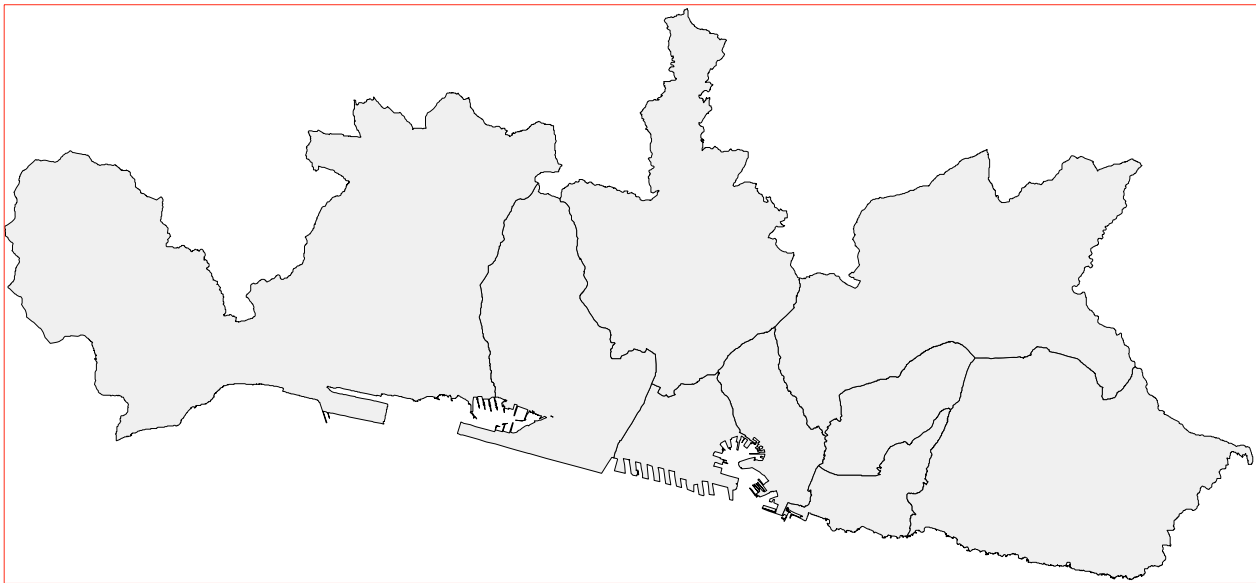




COMUNE DI GENOVA

**GENOVA**  
MORE THAN THIS










































# PIANO URBANISTICO COMUNALE



ASSETTO URBANISTICO  
STRALCI CARTOGRAFICI

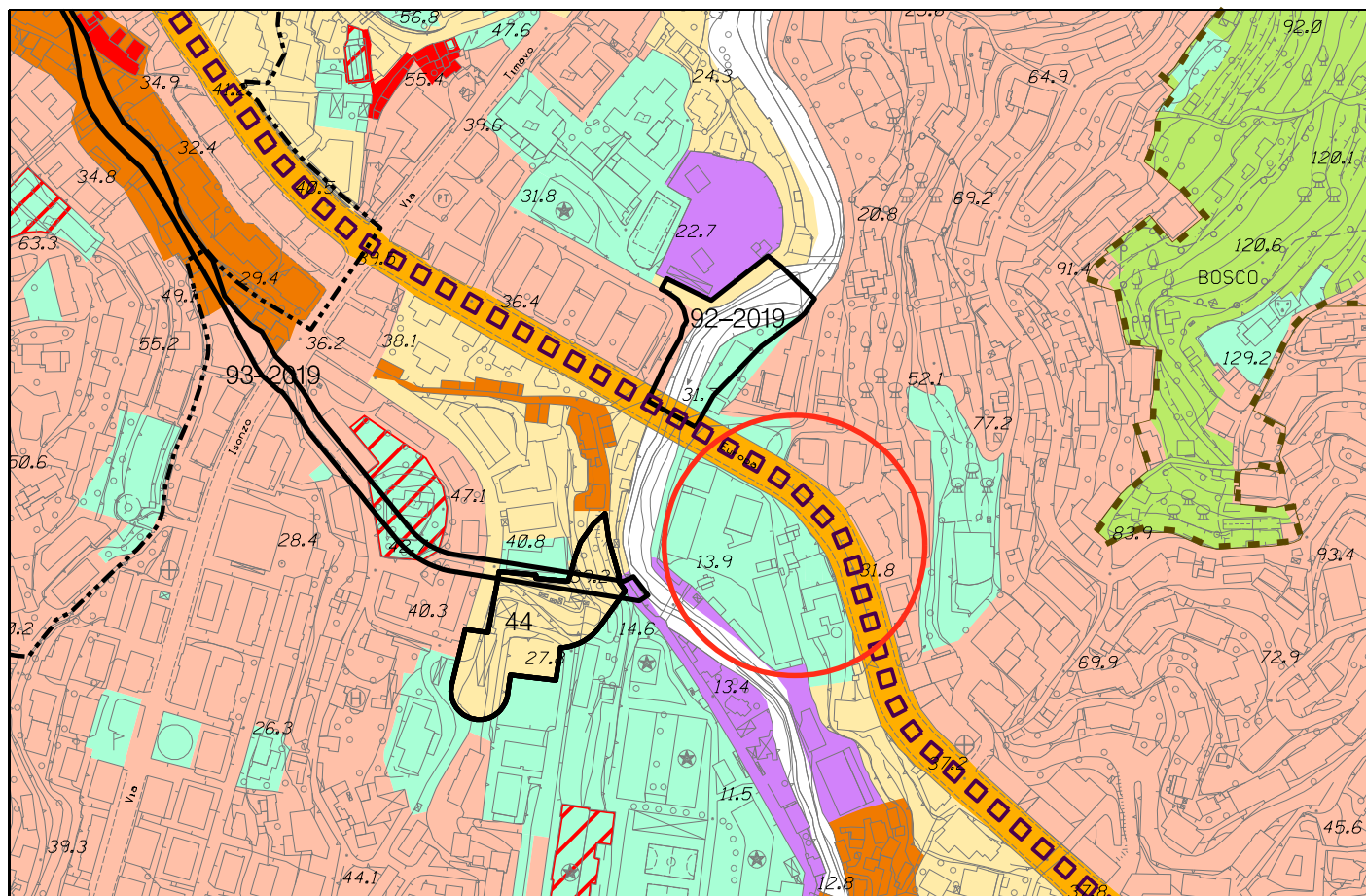
STRUTTURA DEL PIANO - Livello 3  
Livello Locale di Municipio

# LEGENDA

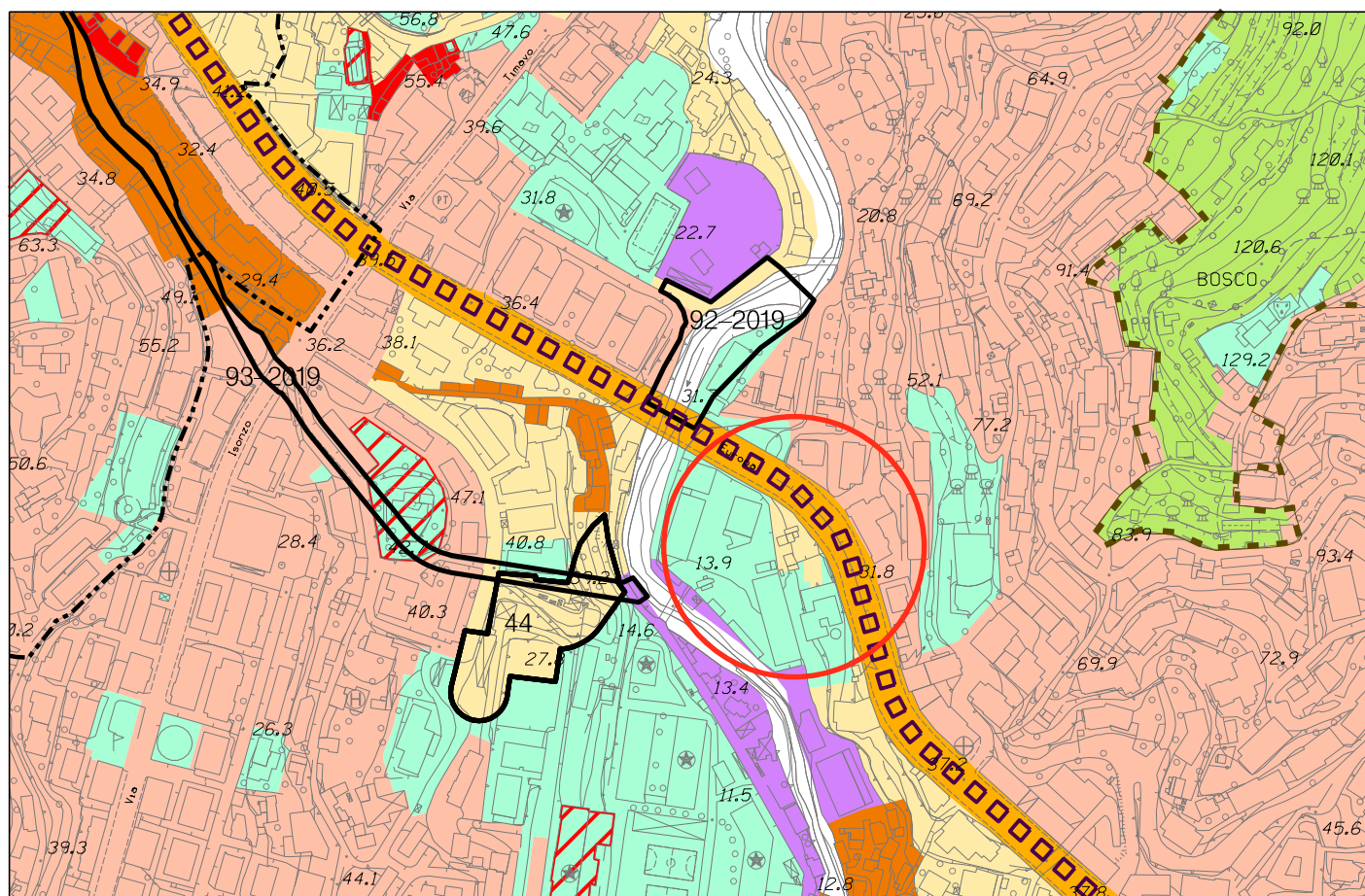
<b>AMBITI DEL TERRITORIO EXTRAURBANO</b>		AC-NI ambito di conservazione del territorio non insediato	<b>AMBITI SPECIALI</b>		parchi di interesse naturalistico e paesaggistico
		AC-VP ambito di conservazione del territorio di valore paesaggistico e panoramico			unità insediativa di identità paesaggistica
		AR-PA ambito di riqualificazione delle aree di produzione agricola			macro area paesaggistica
		AR-PR (a) ambito di riqualificazione del territorio di presidio ambientale			ambito con disciplina urbanistica speciale
		AR-PR (b) ambito di riqualificazione del territorio di presidio ambientale			fascia di protezione "A" stabilimenti a rischio rilevante
<b>AMBITI DEL TERRITORIO URBANO</b>		AC-CS ambito di conservazione del centro storico urbano		fascia di protezione "B" stabilimenti a rischio rilevante	
		AC-VU ambito di conservazione del verde urbano strutturato		aree di osservazione stabilimenti a rischio di incidente rilevante (Variante PTC della Provincia - D.C.P. 39/2008)	
		AC-US ambito di conservazione dell'impianto urbano storico		ambito portuale	
		AC-AR ambito di conservazione Antica Romana		aree di esproprio-cantiere relative a opere infrastrutturali	
		AC-IU ambito di conservazione dell'impianto urbanistico	<b>INFRASTRUTTURE</b>		autostrada esistente
		AR-UR ambito di riqualificazione urbanistica - residenziale			autostrada di previsione
		AR-PU ambito di riqualificazione urbanistica produttivo - urbano			ferrovia e trasporto pubblico in sede propria esistente
		AR-PI ambito di riqualificazione urbanistica produttivo - industriale			ferrovia di previsione
		ACO-L ambito complesso per la valorizzazione del litorale			trasporto pubblico in sede propria di previsione
	<b>SERVIZI PUBBLICI</b>			SIS-S servizi pubblici territoriali e di quartiere e parcheggi pubblici	
		SIS-S servizi pubblici territoriali e di quartiere di valore storico paesaggistico			SIS-I viabilità principale di previsione
		SIS-S servizi cimiteriali			SIS-I viabilità di previsione
		distretto di trasformazione			nodi infrastrutturali
		rete idrografica			assi di relazione città-porto di previsione
	limiti amministrativi: Municipi		assi di relazione città-porto da concertare con Intesa L.84/94		
	limiti amministrativi: Comune				



individuazione schematica del Nuovo Ospedale del Ponente Genovese



Stralcio P.U.C. vigente - Assetto Urbanistico



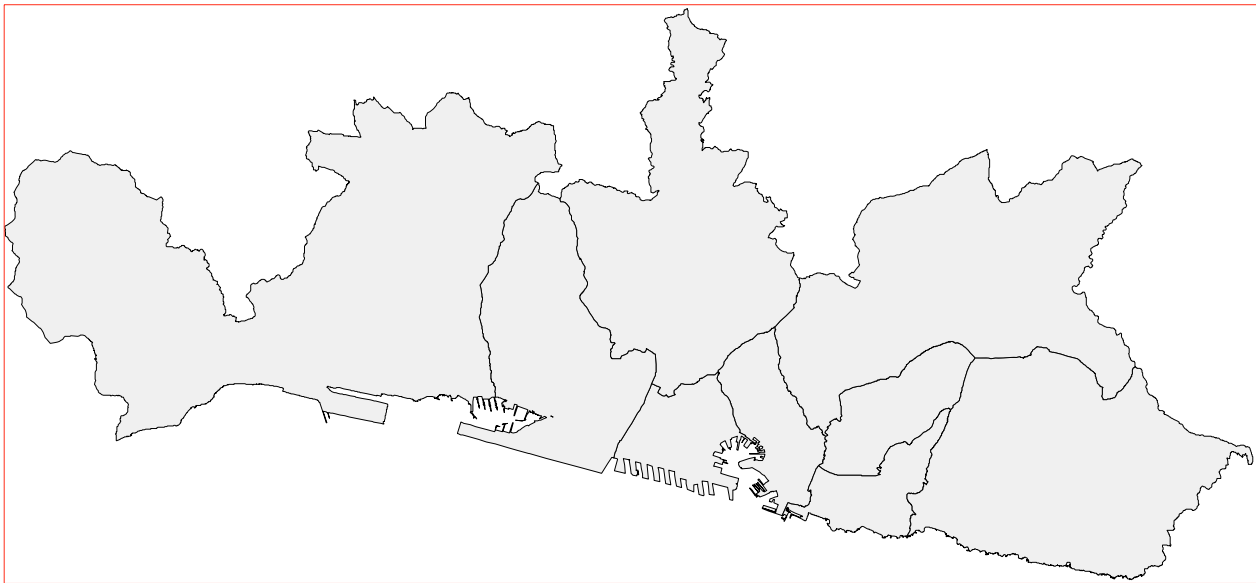
Stralcio P.U.C. modificato - Assetto Urbanistico



COMUNE DI GENOVA

**GENOVA**  
MORE THAN THIS

# PIANO URBANISTICO COMUNALE



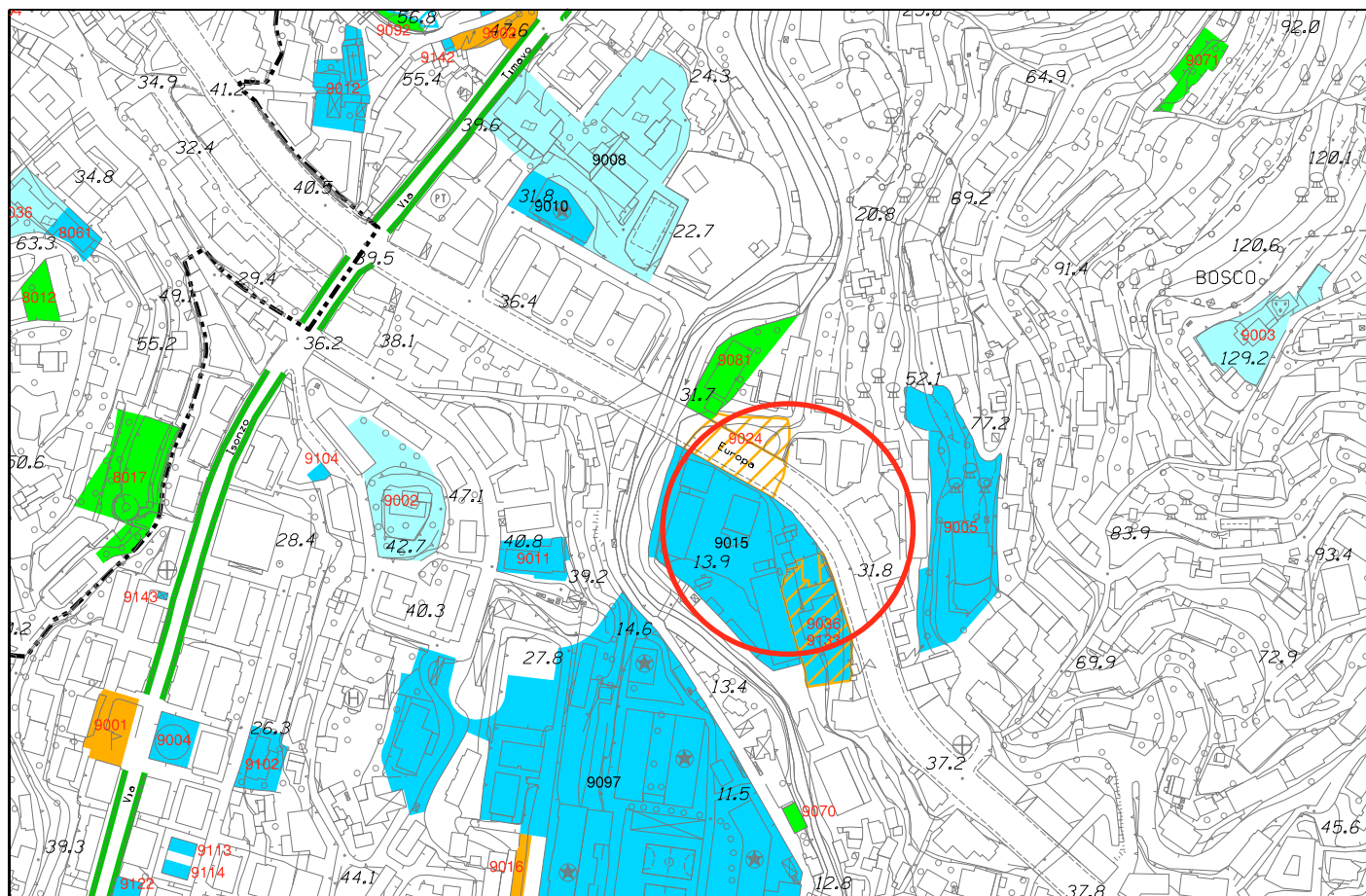
SISTEMA DEI SERVIZI PUBBLICI (SIS-S)  
STRALCI CARTOGRAFICI

STRUTTURA DEL PIANO - Livello 3  
Livello Locale di Municipio

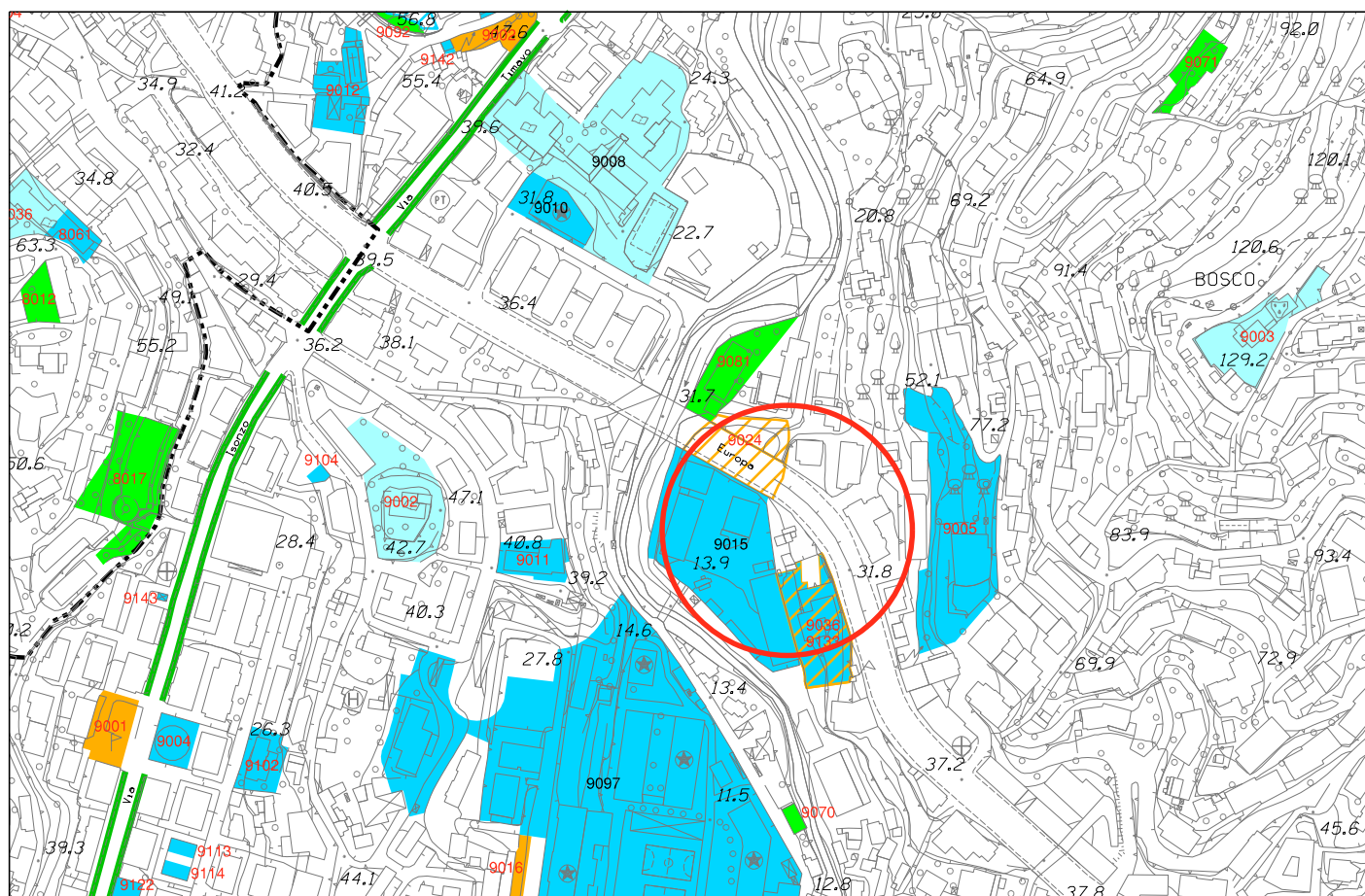
# LEGENDA

	SERVIZI DI ISTRUZIONE ESISTENTI		PREVISIONI INIZIATIVE IN ITINERE
	SERVIZI DI ISTRUZIONE PREVISTI		PARCHEGGI CON SERVIZI IN COPERTURA il numero superiore indica il servizio posto in copertura il parcheggio e' indicato dal numero inferiore
	SERVIZI DI INTERESSE COMUNE ESISTENTI		SERVIZI A LIVELLO DI QUARTIERE
	SERVIZI DI INTERESSE COMUNE PREVISTI		SERVIZI A LIVELLO TERRITORIALE
	CIMITERI		SERVIZI PRIVATI NON COMPUTATI
	SERVIZI DI VERDE PUBBLICO GIOCO SPORT E SPAZI PUBBLICI ATTREZZATI ESISTENTI		RETE DI COMPLETAMENTO DEI VIALI
	SERVIZI DI VERDE PUBBLICO GIOCO SPORT E SPAZI PUBBLICI ATTREZZATI PREVISTI		RETE DEI PICCOLI PROGETTI
	PARCO NATURALE REGIONALE DEL BEIGUA		CONFINE MUNICIPIO
	PARCHEGGI ESISTENTI		LIMITE DI CENTRO ABITATO
	PARCHEGGI PREVISTI		CONFINE DI COMUNE
	SISTEMA SPECIALE DI SMALTIMENTO DEI RIFIUTI		





Stralcio P.U.C. modificato - Sistema dei Servizi Pubblici (SIS-S)



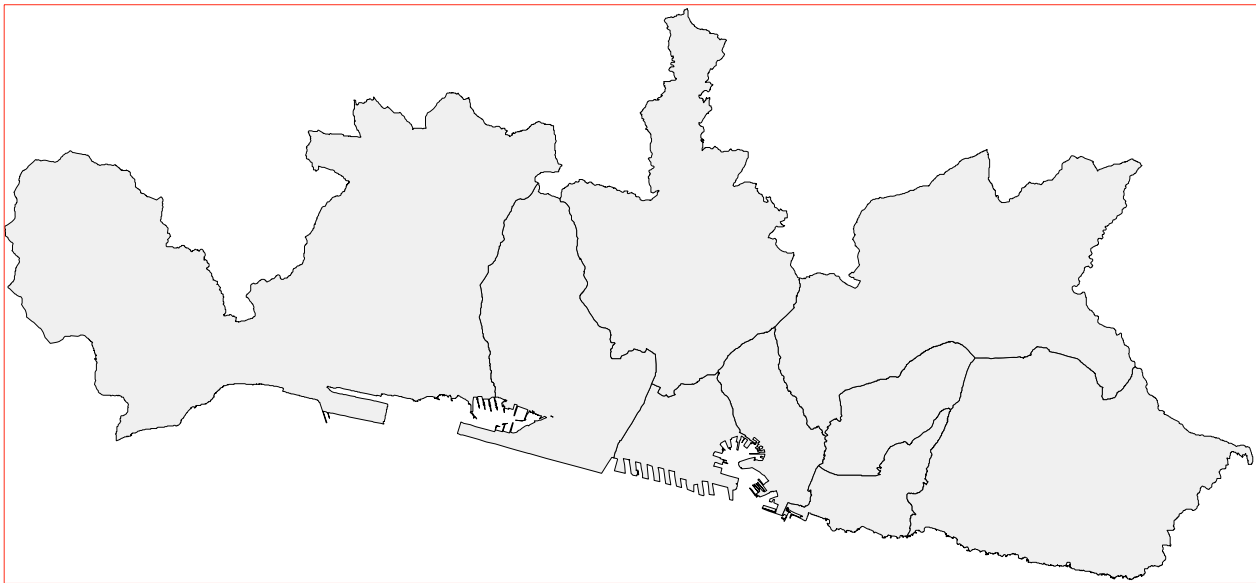
Stralcio P.U.C. modificato - Sistema dei Servizi Pubblici (SIS-S)



COMUNE DI GENOVA

**GENOVA**  
MORE THAN THIS

# PIANO URBANISTICO COMUNALE



SISTEMA DEI SERVIZI PUBBLICI (SIS-S)  
BILANCI - ELENCHI  
(STRALCIO)

STRUTTURA DEL PIANO - Livello 3  
Livello Locale di Municipio

9124	Q	VIA SALA	SPAZIO ESPOSITIVO	PUBB	97	195
9125	Q	VIA MAJORANA	UFFICI PUBBLICI	PRIV	341	683
9126	Q	VIA FRANCHINI	UFFICI PUBBLICI	PRIV	308	615
9127	Q	VIOTTOLO ARDIZZONE	SEDE DI ASSOCIAZIONE	PUBB	157	314
9128	Q	VIA CASABONA	SEDE DI ASSOCIAZIONE	PUBB	243	486
9130	Q	VIA GIANELLI	SEDE DI ASSOCIAZIONE	PUBB	207	414
9131	A	VIA DA POZZO	PUBBLICA ASSISTENZA	PUBB	269	539
9132	Q	VIA SANT'ILARIO	SEDE DI ASSOCIAZIONE	PRIV	110	220
9133	Q	CORSO EUROPA	SEDE DI ASSOCIAZIONE	PRIV	2.740	5.480
9134	Q	VIA SARTORIO	SEDE DI ASSOCIAZIONI	PRIV	120	239
9135	A	VIA ALLA CHIESA S. GIORGIO DI BAVARI	PUBBLICA ASSISTENZA	PUBB	712	1.425
9136	Q	VIA PROVANA	SEDE DI ASSOCIAZIONI	PRIV	845	1.690
9137	Q	VIA ARGONAUTI	SEDE DI ASSOCIAZIONE	PRIV	246	492
9138	Q	VIA TABARCA	SEDE DI ASSOCIAZIONE	PRIV	59	118
9139	Q	VICO DEL PESCE	SEDE DI ASSOCIAZIONE	PRIV	102	205
9140	Q	PIAZZA CADEVILLA	SEDE DI ASSOCIAZIONE	PUBB	273	546
9141	A	VIA AURELIA	SEDE DI ASSOCIAZIONE	PUBB	111	223
9142	Q	VIA POSALUNGA	SEDE DI ASSOCIAZIONE	PUBB	61	121
9143	Q	VIA ISONZO	SEDE DI ASSOCIAZIONE	PUBB	31	63
9144	Q	PASSEGGIATA ANITA GARIBALDI	SEDE DI ASSOCIAZIONE	PUBB	48	96
9145	H	VIA CASALE	SERVIZI SANITARI	PUBB	199	399
9146	Q	VIA S.ILARIO	SEDE DI ASSOCIAZIONE	PUBB	185	370
9148	+	VIA SELLA	CHIESA	ECCL	87	175
9150	A	SALITA STAIATO	CENTRO ASSISTENZIALE	PRIV	1.286	2.572
Totale superfici					187.084	373.097

**Descrizione:** interesse comune esistente - T

NUMERO	SIGLA	INDIRIZZO	TIPO	PROPRIETA'	SUP REALE	SUP VIRTUALE
9010	PCT	CORSO EUROPA	COMANDO REGIONALE	PUBB	1.486	0
9015	PCT	VIA BRIGATA SALERNO	CASERMA	PUBB	8.474	0
9018	CM	VIA PIANI DI FERRETTO	CIMITERO	PUBB	7.964	0
9024	++T	LOCALITA' BORRIGA	SANTUARIO	ECCL	15.525	0
9025	BMT	VIA AURELIA	MUSEO	PUBB	261	0
9027	BMT	VIA CAPOLUNGO	MUSEO	PUBB	867	0
9049	CM	VIA MOLINI DI NERVI	CIMITERO	PUBB	4.943	0
9059	CM	VIA DEL COMMERCIO	CIMITERO	PUBB	26.118	0
9063	CM	VIA CIMITERO DI QUINTO	CIMITERO	PUBB	2.615	0
9067	PCT	VIA DEI MILLE	CASERMA POLIZIA DI STATO	PUBB	11.332	0
9074	++T	VIA CAPOLUNGO	CHIESA NON CATTOLICA	PRIV	1.604	0
9076	CM	VIA DEL MARSANO	CIMITERO	PUBB	5.604	0
9080	BMT	VIA MAGGIO	MUSEO	PUBB	920	0
9087	CM	PIAZZA CANEPA	CIMITERO	PUBB	7.426	0
9091	CM	VIA MIGNONE	CIMITERO	PUBB	5.265	0
9097	PCT	VIA BRIGATA SALERNO	CASERMA CARABINIERI	PUBB	55.187	0
9099	BMT	VIA CAPOLUNGO	MUSEO	PUBB	534	0
9100	CM	VIA SOMMA	CIMITERO	PUBB	1.400	0

9147	QZT	LARGO CATTANEI	UFFICI PUBBLICI	PUBB	13.351	0
9149	ACT	VIA ETTORE BISAGNO	OSTELLO	PUBB	516	0
Totale superfici					171.393	0

**Descrizione:** interesse comune previsione - Q

NUMERO	SIGLA	INDIRIZZO	TIPO	PROPRIETA'	SUP REALE	SUP VIRTUALE
9002	IC	VIA NASCHE		PUBB	1.823	3.647
9009	IC	VIA DEL TRITONE	SERVIZI DI QUARTIERE	PUBB	483	965
9010	IC	VIA MAGGIO	SERVIZI DI QUARTIERE	PUBB	3.752	7.505
Totale superfici					6.058	12.117

**Descrizione:** interesse comune previsione - T

NUMERO	SIGLA	INDIRIZZO	TIPO	PROPRIETA'	SUP REALE	SUP VIRTUALE
9008		VIA DELLE VIOLE	ERP	PUBB	2.927	0
Totale superfici					2.927	0

**Descrizione:** istruzione esistente - Q

NUMERO	SIGLA	INDIRIZZO	TIPO	PROPRIETA'	SUP REALE	SUP VIRTUALE
9002	S	VIA BOTTINI	SCUOLA DELL'INFANZIA - SCUOLA PRIMARIA	PUBB	3.882	7.764
9003	S	VIA DEZZA	SCUOLA PRIMARIA - SCUOLA DELL'INFANZIA	PRIV	2.660	5.319
9004	S	VIA OLIVIERI	SCUOLA DELL'INFANZIA - SCUOLA PRIMARIA	PUBB	621	1.242
9005	S	PIAZZA ROTONDA	SC. SEC. 1°GR.-SC. SEC. 2°GR.-LICEO SCIENTIFICO	PUBB	2.910	5.821
9006	S	VIA APPARIZIONE	SCUOLA PRIMARIA	PUBB	2.414	4.828
9007	S	VIA SOLE	SCUOLA DELL'INFANZIA - SCUOLA PRIMARIA	PRIV	2.959	5.917
9009	S	VIA CASALE	SCUOLA DELL'INFANZIA - SCUOLA PRIMARIA	PUBB	2.867	5.734
9011	S	VIA CASABONA	SCUOLA DELL' INFANZIA - SCUOLA PRIMARIA	PUBB	1.786	3.572
9012	S	VIA SOMMA	SCUOLA DELL'INFANZIA - SCUOLA PRIMARIA	PUBB	1.918	3.837
9013	S	VIA SANT'ILARIO	SCUOLA DELL'INFANZIA	PUBB	400	800
9014	S	VIA FABRIZI	SCUOLA DELL'INFANZIA - SCUOLA PRIMARIA	PUBB	4.240	8.480
9015	S N	VIA PRIARUGGIA	NIDO D'INFANZIA - SCUOLA DELL'INFANZIA	PUBB	1.649	3.298
9016	S	VIA GIANELLI	SCUOLA PRIMARIA - SCUOLA SECONDARIA 1°GRADO	PUBB	3.045	6.089
9017	S	VIA PROVANA	SCUOLA PRIMARIA - SCUOLA SECONDARIA 1°GRADO	PRIV	2.747	5.494
9019	S	VIA S.M.ASSUNTA	SCUOLA DELL'INFANZIA	PRIV	1.720	3.440
9020	S	VIA SOMMA	SCUOLA DELL'INFANZIA - SCUOLA DANZA	PUBB	1.022	2.045
9021	S	VIA GIANELLI	SCUOLA DELL'INFANZIA - SCUOLA PRIMARIA	PRIV	4.383	8.766
9022	S	VIA ANTICA ROMANA DI QUINTO	SCUOLA SECONDARIA 1°GRADO	PUBB	2.210	4.419
9023	S	VIA BOLZANO	SCUOLA DELL'INFANZIA	PRIV	1.267	2.535
9024	S	VIA MAJORANA	SCUOLA DELL'INFANZIA - SCUOLA PRIMARIA	PRIV	2.790	5.580
9025	S	VIA ANT. ROMANA QUINTO	SCUOLA DELL'INFANZIA	PUBB	873	1.747
9026	S	VIA MASTRANGELO	SCUOLA PRIMARIA	PUBB	434	869



COMUNE DI GENOVA

DIREZIONE STAZIONE UNICA APPALTANTE  
SERVIZI GENERALI  
UFFICIO PROTOCOLLO GENERALE

Prot. N. 396034 /2020

Genova, 24 DICEMBRE 2020

Alla


DIREZIONE URBANISTICA

Via Di Francia 1

**Oggetto:** ATTESTAZIONE PRESENTAZIONE O NON PRESENTAZIONE DI OSSERVAZIONI AL PUC ALLA DCC N 66/2020 "ADOZIONE DI AGGIORNAMENTO AL PUC ,AI SENSI DELLA DISCIPLINA DEL PUC ELATIVA AI SERVIZI PUBBLICI SISS ,ART SIS-S2 PE LA RIDEFINIZIONE DELLA DISCIPLINA URBANISTICA DI TERENI COLLOCATI NEI PRESSI DI VIA PONTEVECCHIO A GENOVA STURLA.

In risposta alla Vs. nota del 10/11/2020 Prot. n.341058, si dichiara che nel periodo compreso dal 10/11/2020 al 21/12/2020, non è pervenuta, all' Ufficio Protocollo Generale, nessuna osservazione relativa all'avviso di pubblicazione indicato in oggetto.

Cordiali saluti.

IL Funzionario Amm.vo  
Dott.  *Gerardo Esposito*  
Funzionario Serv. Amm.v  
dott. Gerardo Esposito  
(documento firmato digitalmente)