



COMUNE DI GENOVA

DIREZIONE URBANISTICA ED EDILIZIA PRIVATA

DETERMINAZIONE DIRIGENZIALE N. 2021-118.0.0.-88

L'anno 2021 il giorno 29 del mese di Giugno il sottoscritto Berio Paolo in qualita' di dirigente di Direzione Urbanistica Ed Edilizia Privata, ha adottato la Determinazione Dirigenziale di seguito riportata.

OGGETTO CENSIMENTO DEI SOPRASSUOLI GIÀ PERCORSI DAL FUOCO ED APPROVAZIONE DELL'APPOSITA CARTOGRAFIA RELATIVA ALLE PERIMETRAZIONI DELLE AREE PERCORSE DAL FUOCO NELL'ANNO 2020 SUL TERRITORIO DEL COMUNE DI GENOVA E DEI RELATIVI ELENCHI NONCHÉ CANCELLAZIONE DELLE PRESCRIZIONI RELATIVE ALLE AREE INTERESSATE DAGLI INCENDI AVVENUTI NELL'ANNO 2005, AI SENSI DELL'ART. 10 DELLA LEGGE N. 353/2000 E S.M.I..

Adottata il 29/06/2021
Esecutiva dal 29/06/2021

29/06/2021

BERIO PAOLO

Sottoscritto digitalmente dal Dirigente Responsabile



COMUNE DI GENOVA

DIREZIONE URBANISTICA ED EDILIZIA PRIVATA

DETERMINAZIONE DIRIGENZIALE N. 2021-118.0.0.-88

OGGETTO: CENSIMENTO DEI SOPRASSUOLI GIÀ PERCORSI DAL FUOCO ED APPROVAZIONE DELL'APPOSITA CARTOGRAFIA RELATIVA ALLE PERIMETRAZIONI DELLE AREE PERCORSE DAL FUOCO NELL'ANNO 2020 SUL TERRITORIO DEL COMUNE DI GENOVA E DEI RELATIVI ELENCHI NONCHÉ CANCELLAZIONE DELLE PRESCRIZIONI RELATIVE ALLE AREE INTERESSATE DAGLI INCENDI AVVENUTI NELL'ANNO 2005, AI SENSI DELL'ART. 10 DELLA LEGGE N. 353/2000 E S.M.I..

IL DIRIGENTE RESPONSABILE

Premesso:

- che la Legge 21 novembre 2000 n. 353 "*Legge-quadro in materia di incendi boschivi*" contiene divieti e prescrizioni derivanti dal verificarsi di eventi calamitosi riferiti agli incendi boschivi e - all'art. 10, comma 2 - prevede l'obbligo per i Comuni di censire e aggiornare annualmente i soprassuoli percorsi da incendi, avvalendosi anche dei rilievi effettuati dal Corpo Forestale dello Stato, oggi Carabinieri Forestale, al fine di applicare i vincoli temporali previsti dal comma 1 della medesima legge, in particolare, l'obbligo di non modificare, per almeno quindici anni, la destinazione preesistente l'incendio delle zone boscate e dei pascoli i cui soprassuoli siano stati percorsi dal fuoco;

- che l'art. 10 – comma 1 – della Legge n. 353/2000, come modificato dall'art. 4, comma 173, della L. 350/2003 (Legge Finanziaria 2004) stabilisce che: "*Le zone boscate ed i pascoli i cui soprassuoli siano stati percorsi dal fuoco non possono avere una destinazione diversa da quella preesistente all'incendio per almeno quindici anni. È comunque consentita la costruzione di opere pubbliche necessarie alla salvaguardia della pubblica incolumità e dell'ambiente. In tutti gli atti di compravendita di aree e immobili situati nelle predette zone, stipulati entro quindici anni dagli eventi previsti dal presente comma, deve essere espressamente richiamato il vincolo di cui al primo periodo, pena la nullità dell'atto. È inoltre vietata per dieci anni, sui predetti soprassuoli, la realizzazione di edifici nonché di strutture e infrastrutture finalizzate ad insediamenti civili ed attività produttive, fatti salvi i casi in cui detta realizzazione sia stata prevista in data precedente l'incendio dagli strumenti urbanistici vigenti a tale data.*";

- che il suddetto articolo stabilisce inoltre che l'elenco dei predetti soprassuoli deve essere esposto, per trenta giorni, all'albo pretorio comunale, per eventuali osservazioni e, decorso tale termine, i Comuni valutano le osservazioni presentate ed approvano, entro i successivi sessanta giorni, gli elenchi definitivi e le relative perimetrazioni;

Sottoscritto digitalmente dal Dirigente Responsabile

- che, inoltre, è ammessa la revisione degli elenchi con la cancellazione delle prescrizioni relative ai divieti di cui al comma 1 solo dopo che siano trascorsi i periodi rispettivamente indicati, per ciascun divieto;
- che la legge Regione Liguria, 22 gennaio 1999, n. 4, art. 46, già stabiliva: *“Tutte le zone boscate distrutte o danneggiate dal fuoco non possono avere per almeno quindici anni una disciplina urbanistica che introduca uno sfruttamento edificatorio delle relative aree ovvero una loro maggiore potenzialità edificatoria rispetto a quella vigente al momento dell’incendio, fatta eccezione per i mutamenti di destinazione d’uso che si rendano necessari ai fini della realizzazione di: a) opere pubbliche o spazi pubblici; b) opere volte all’antincendio boschivo; c) impianti tecnologici, in condotta o in cavo, compresi quelli aerei, anche se realizzati da soggetti privati.”*;
- che la legge Regione Liguria, 7 ottobre 2008, n. 35 apporta modifiche all’art. 46 della legge 22 gennaio 1999, n. 4, solo in riferimento all’attività venatoria, senza modificare alcun dispositivo inerente alle tematiche già fissate relativamente agli aspetti urbanistici;

Rilevato:

- che i citati disposti legislativi prevedono, per l’approvazione della cartografia che riporta la perimetrazione delle aree percorse dal fuoco, ai sensi dell’art. 10 della Legge n. 353/2000, che i relativi elaborati cartografici debbano essere pubblicati all’albo pretorio per 30 giorni consecutivi, periodo durante il quale chiunque può presentare osservazioni e che, decorso tale termine, il Comune valuti le osservazioni presentate ed approvi, entro i successivi sessanta giorni, gli elenchi definitivi e le relative perimetrazioni;
- che con Determinazione Dirigenziale N. 2020-118.0.0.-63 ad oggetto: *“Censimento dei soprassuoli già percorsi dal fuoco ed approvazione dell’apposita cartografia, relativa alle perimetrazioni delle aree percorse dal fuoco nell’anno 2019 sul territorio del Comune di Genova e dei relativi elenchi nonché la cancellazione delle prescrizioni relative alle aree interessate dagli incendi avvenuti nell’anno 2004, ai sensi dell’art. 10 della legge n. 353/2000 e s.m.i..”* è stata approvata la cartografia relativa alle perimetrazioni delle aree percorse dal fuoco nell’anno 2019 sul territorio del Comune di Genova e che, con Determinazione Dirigenziale N. 2020-118.0.0.-89, si è preso atto della mancata presentazione di osservazioni alla Cartografia relativa alle aree percorse dal fuoco nell’anno 2019, sul territorio del Comune di Genova;
- che la Direzione Urbanistica ha provveduto ad aggiornare la cartografia relativa alla perimetrazione delle aree percorse dal fuoco dal 1° gennaio 2020, sulla base delle segnalazioni trasmesse dal Comando di Stazione della Regione Carabinieri Forestale Liguria Genova Rivarolo, nonché mediante l’acquisizione dei perimetri geo-riferiti forniti dal Ministero delle Politiche Agricole, Alimentari e Forestali – Corpo Forestale dello Stato, presenti nel Sistema Informativo della Montagna (SIM), sistema a supporto dei soggetti istituzionali e dei Comuni per la realizzazione del catasto delle aree boscate percorse dal fuoco, al fine di verificare le perimetrazioni fornite e di perfezionare l’elenco delle particelle catastali trasmesso in allegato alle comunicazioni;
- che a seguito di quanto sopra si è provveduto ad aggiornare l’elenco delle particelle interessate dagli incendi;
- che la stessa Direzione, conformemente a quanto si riscontra nella allegata Relazione Illustrativa, ha predisposto le cartografie, i volumi relativi, nonché l’elenco delle particelle catastali delle aree percorse dal fuoco per l’anno 2020;
- che, in particolare, come illustrato nell’allegata *“Relazione metodologica e illustrativa”*, in considerazione dei diversi sistemi di rappresentazione, carta catastale e cartografia tecnica regionale, si è ritenuto di non includere nell’elenco le particelle catastali che erano interessate geometricamente da areali di dimensioni irrilevanti, ovvero sotto la superficie di un metro quadrato;

- che al fine di rendere meglio leggibile la perimetrazione di ciascuna area percorsa dal fuoco, è stato valutato opportuno allegare le singole comunicazioni degli incendi, che sono pervenute dai Comandi di Stazione della Regione Carabinieri Forestale Liguria nell'anno 2020, contenenti indicazioni catastali e perimetrazione della zona percorsa dall'incendio, assegnando a ciascun evento un numero progressivo, sulla base di un elenco progressivo predisposto dal Comune;

- che, trascorsi i termini temporali e a seguito della conseguente decadenza dei vincoli di cui all'art. 10 comma 1 della legge n. 353 del 2000, è stato altresì redatto l'elenco delle aree con la cancellazione delle prescrizioni relative agli incendi del 2005 ai sensi del comma 2 della medesima legge;

- che pertanto è necessario stabilire che gli incendi avvenuti nel 2005 e rubricati dal Comune con i numeri 1012, 1013, 1014, 1015, 1016, 1017, 1018, 1019, 1020, 1021, 1022, 1023, 1024, 1025, 1026, 1027, 1028, 1029, 1030, 1031, 1032, 1033, 1034, 1035, 1036, 1037, 1038, 1039, 1040, 1041, 1042, 1043, 1044 e 1045 non producono più vincoli che limitano l'uso del suolo, che pertanto non risulta più gravato dalle suddette limitazioni se non per altri incendi avvenuti in anni successivi;

Considerato inoltre:

- che, in conformità a quanto previsto dalla vigente normativa, la cartografia oggi predisposta riporta un aggiornamento con la perimetrazione delle aree percorse dal fuoco nel 2020, oltre alle aree incendiate negli anni precedenti a partire dal 2006, e ne fissa la validità con l'impossibilità di effettuare variazioni agli strumenti urbanistici, per 15 anni dalla data dell'evento;

Visti i seguenti elaborati grafici ricognitivi e descrittivi predisposti dalla Direzione Urbanistica, allegati quale parte integrante e sostanziale del presente atto, costituiti da:

- Relazione metodologica e illustrativa;

- n. 1 Volume contenente l'elenco delle segnalazioni e le comunicazioni dei Comandi di Stazione della Regione Carabinieri Forestale Liguria dall'incendio rubricato con il N° 1296 sino a quello con il N° 1305, relativi a eventi verificatisi nell'anno 2020 (dal 11 marzo al 28 agosto 2020), con allegati stralci catastali contenenti l'individuazione degli incendi;

- n. 36 planimetrie denominate "Cartografia relativa alle aree percorse dal fuoco" in scala 1:5000;

- n. 1 album cartografico in scala 1:1000, relativo agli incendi elencati dell'anno 2020, su base del Nuovo Catasto Terreni, con indicazione di Sezione, Foglio e Mappali interessati da incendi;

Vista la Legge 21 novembre 2000, n. 353 e s.m.i.;

Vista la legge Regione Liguria, 22 gennaio 1999, n. 4;

Vista la legge Regione Liguria, 7 ottobre 2008, n. 35;

Visti gli artt. 77 e 80 dello Statuto del Comune di Genova che, in conformità ai principi dettati dal D.lgs. n. 267/2000, disciplinano le funzioni e i compiti della dirigenza;

DETERMINA

1) di approvare l'elenco e le planimetrie delle aree percorse dal fuoco nell'anno 2020, che individuano le relative perimetrazioni ai sensi dell'art. 10 della legge n. 353 del 21 novembre 2000 e s.m.i., il tutto rappresentato nei seguenti elaborati:

- Relazione metodologica e illustrativa;

- N. 1 Volume contenente l'elenco delle segnalazioni e le comunicazioni dei Comandi di Stazione della Regione Carabinieri Forestale Liguria dall'incendio rubricato con il N° 1296 al N° 1305 relativi a eventi verificatisi nell'anno 2020, con allegati stralci catastali contenenti l'individuazione degli incendi;

Sottoscritto digitalmente dal Dirigente Responsabile

- N. 36 planimetrie denominate “Cartografia relativa alle aree percorse dal fuoco” in scala 1:5000;
 - N. 1 album cartografico in scala 1:1000 relativo agli incendi elencati dell’anno 2020, su base Nuovo Catasto Terreni, con indicazione di Sezione, Foglio e Mappali interessati da incendi;
- 2) di approvare, ai sensi dell’art. 10, comma 2, della legge n. 353 del 21/11/2000, la cancellazione delle prescrizioni relative agli incendi avvenuti nell’anno 2005 e precisamente le limitazioni derivanti dagli incendi rubricati dal Comune con i numeri 1012, 1013, 1014, 1015, 1016, 1017, 1018, 1019, 1020, 1021, 1022, 1023, 1024, 1025, 1026, 1027, 1028, 1029, 1030, 1031, 1032, 1033, 1034, 1035, 1036, 1037, 1038, 1039, 1040, 1041, 1042, 1043, 1044 e 1045;
- 3) di disporre la pubblicazione della presente determinazione sul sito web del Comune, in forma integrale con i suoi allegati, alla sezione “Amministrazione trasparente”;
- 4) di disporre la pubblicazione della presente determinazione, in forma integrale con i suoi allegati, presso l’Albo Pretorio del Comune di Genova;
- 5) di disporre la pubblicazione dell’Avviso sul Bollettino Ufficiale della Regione Liguria;
- 6) di disporre la pubblicazione dell’Avviso su una testata giornalistica locale e con manifesti murali;
- 7) di attestare l’avvenuto accertamento dell’insussistenza di situazioni di conflitto di interessi, in attuazione dell’art. 6 bis della L. 241/90 e s.m.i.;
- 8) di dare atto che il presente provvedimento è stato redatto nel rispetto della normativa sulla tutela dei dati personali.

Il Direttore
Dott. Paolo Berio



COMUNE DI GENOVA

“CATASTO DELLE AREE PERCORSE DAL FUOCO” (CATASTO INCENDI) 2020

LEGGE 21 NOVEMBRE 2000 n. 353 “LEGGE QUADRO IN MATERIA DI INCENDI BOSCHIVI”
LEGGE REGIONALE 22 GENNAIO 1999, n. 4 “Norme in materia di foreste e di assetto idrogeologico”

RELAZIONE METODOLOGICA E ILLUSTRATIVA

La Legge 21 novembre 2000, n. 353 “Legge quadro sugli incendi boschivi” è volta *alla conservazione e alla difesa dagli incendi del patrimonio boschivo nazionale quale bene insostituibile per la qualità della vita* (art. 1, comma 1).

Tale obiettivo, perseguito attraverso misure di *previsione, di prevenzione e di lotta attiva contro gli incendi boschivi* e di *formazione, informazione ed educazione ambientale* (art. 1, comma 2) giustifica anche l'apposizione dei vincoli di destinazione e le limitazioni d'uso fissati dall'art. 10, quale deterrente al fenomeno degli incendi innescati per interessi legati alla speculazione edilizia, a favore della salvaguardia del patrimonio boschivo.

L'art.10 al comma 1, inoltre, prevede l'apposizione di vincoli che limitano l'uso del suolo solo per quelle aree che sono individuate come boscate o destinate a pascolo, suddivisi per cadenze temporali differenti, ovvero:

1. vincoli quindicennali:

- le zone boscate ed i pascoli i cui soprassuoli siano stati percorsi dal fuoco non possono avere una destinazione diversa da quella preesistente all'incendio per almeno quindici anni. È comunque consentita la costruzione di opere pubbliche necessarie alla salvaguardia della pubblica incolumità e dell'ambiente; in tutti gli atti di compravendita di aree e immobili situati nelle predette zone, stipulati entro quindici anni dagli eventi previsti dal presente comma, deve essere espressamente richiamato il vincolo di cui al primo periodo, pena la nullità dell'atto;
- l'art. 46 della L.R. 4/1999, inoltre, stabilisce che tutte le zone boscate distrutte o danneggiate dal fuoco non possono avere, per almeno quindici anni, una disciplina urbanistica che introduca uno sfruttamento edificatorio delle relative aree, ovvero una loro maggiore potenzialità edificatoria rispetto a quella vigente al momento dell'incendio, fatta eccezione per i mutamenti di destinazione d'uso che si rendano necessari ai fini della realizzazione di: a) opere pubbliche o spazi pubblici; b) opere volte all'antincendio boschivo; c) impianti tecnologici, in condotta o in cavo, compresi quelli aerei, anche se realizzati da soggetti privati.

2. vincoli decennali:

- è vietata la realizzazione di edifici nonché di strutture e infrastrutture finalizzate ad insediamenti civili ed attività produttive, fatti salvi i casi in cui detta realizzazione sia stata prevista in data precedente l'incendio dagli strumenti urbanistici vigenti a tale data; in tali aree è vietato il pascolo e la caccia, limitatamente ai soprassuoli delle aree boscate percorse dal fuoco.



COMUNE DI GENOVA

3. vincoli quinquennali:

- nei boschi e nei pascoli percorsi dal fuoco sono vietate le attività di rimboschimento e di ingegneria ambientale sostenute con risorse finanziarie pubbliche, salvo specifica autorizzazione concessa dal Ministro dell'Ambiente, per le aree naturali protette statali, o dalla regione competente, negli altri casi, per documentate situazioni di dissesto idrogeologico e nelle situazioni in cui sia urgente un intervento per la tutela di particolari valori ambientali e paesaggistici.

4. ulteriori vincoli:

- Ancora, ai sensi del comma 5 dell'art. 46 della L.R. 4/1999 e s.m.i., nei boschi percorsi da incendi è vietato, per tre anni, l'esercizio dell'attività venatoria, qualora la superficie bruciata sia superiore ad ettari uno.

Il comma 2 dell'art. 10 della legge 353/2000, inoltre, stabilisce che i comuni provvedano a censire, tramite apposito catasto, i soprassuoli già percorsi dal fuoco nell'ultimo quinquennio, avvalendosi anche dei rilievi effettuati dal Corpo Forestale dello Stato, oggi Comando Unità Tutela Forestale Ambientale e Agroalimentare Carabinieri, aggiornando tale catasto annualmente, e delinea la procedura amministrativa, secondo la quale l'elenco dei predetti soprassuoli deve essere esposto per trenta giorni all'albo pretorio comunale per eventuali osservazioni. Decorso tale termine, i comuni valutano le osservazioni presentate ed approvano, entro i successivi sessanta giorni, gli elenchi definitivi e le relative perimetrazioni.

Lo stesso comma ammette la revisione degli elenchi a seguito della cancellazione delle prescrizioni relative ai divieti di cui al comma 1 dell'art. 10 solo dopo che, per ciascun divieto, siano trascorsi i periodi rispettivamente indicati dal medesimo comma 1.

La Legge regionale 22 gennaio 1999, n. 4, infine, all'art. 46 (*Vincoli nelle zone boscate e nei prati e pascoli distrutti o danneggiati dal fuoco*), comma 2, stabilisce che "I Sindaci hanno l'obbligo di compilare e trasmettere, entro il mese di ottobre di ogni anno, alla Provincia, alla Regione e al Ministero dell'Ambiente una planimetria, in adeguata scala, del territorio comunale percorso dal fuoco."

Nell'ambito degli adempimenti previsti dalla citata legge n. 353 del 2000, art. 10 e dalla legge regionale n. 4 del 1999, art. 46, questa Direzione ha elaborato l'aggiornamento della cartografia delle aree percorse dal fuoco relativa all'anno 2020 e l'elenco dei relativi soprassuoli, basandosi sulle comunicazioni ricevute dai Comandi di Stazione della Regione Carabinieri Forestale Liguria di Genova Rivarolo nonché dalle informazioni presenti nel Sistema Informativo della Montagna (SIM), sistema a supporto dei soggetti istituzionali e dei Comuni.

Trascorsi i termini temporali e a seguito della conseguente decadenza dei vincoli di cui al comma 1 dell'art. 10 della legge n. 353 del 2000, si è provveduto altresì alla **cancellazione delle prescrizioni relative agli incendi del 2005** di cui al comma 2 della medesima legge. In particolare si segnala che gli incendi avvenuti nel 2005 e rubricati con i numeri 1012, 1013, 1014, 1015, 1016, 1017, 1018, 1019, 1020, 1021, 1022, 1023, 1024, 1025, 1026, 1027, 1028, 1029, 1030, 1031, 1032, 1033, 1034, 1035, 1036, 1037, 1038, 1039, 1040, 1041, 1042, 1043, 1044 e 1045 non producono più vincoli che limitano l'uso del suolo, che pertanto non risulta più gravato dalle suddette limitazioni se non per altri incendi avvenuti in anni successivi.

Metodologia di rappresentazione dei dati

Gli uffici di questa Direzione hanno elaborato i dati catastali contenuti nelle comunicazioni pervenute dai Comandi della Regione Carabinieri Forestale Liguria e messi a confronto con i perimetri



COMUNE DI GENOVA

geo-riferiti presenti nel **Sistema Informativo della Montagna (SIM)**, sistema a supporto dei soggetti istituzionali e dei Comuni per la realizzazione del catasto delle aree boscate percorse dal fuoco, al fine di verificare le perimetrazioni fornite e di perfezionare l'elenco delle particelle catastali trasmesso in allegato alle comunicazioni. A tal fine gli areali degli incendi sono stati verificati attraverso la sovrapposizione del Catasto Regionale (Database Territoriale Integrato, allestito e gestito da Regione Liguria nell'ambito del progetto nazionale SigmaTer, contenente una replica dei dati catastali aggiornata mensilmente tramite un servizio di interoperabilità con l'Agenzia del Territorio), opportunamente convertito nel sistema di riferimento nazionale (Gauss Boaga), onde consentire l'estrapolazione delle particelle catastali interessate dall'incendio. Inoltre pare opportuno segnalare che, pur avendo operato con particolare attenzione, tale elaborazione, pur minimizzando i vari tipi di deformazione, è un compromesso tra due sistemi di rappresentazione e come tale suscettibile di errore. In considerazione di ciò si è ritenuto di non includere nell'analisi le particelle catastali coinvolte per superfici irrilevanti, ovvero inferiori ad un metro quadrato.

Si rileva che, a seguito dell'interrogazione del suddetto Sistema Informativo della Montagna (SIM), oltre a quanto segnalato dalle competenti Stazioni della Regione Carabinieri Forestale, sono stati individuati ulteriori incendi riportati nell'elenco sotto riportato.

I dati geografici delle aree percorse dal fuoco, infine, sono stati trasferiti in ambiente GIS, permettendo, tra le altre funzionalità, la sovrapposizione delle stesse aree ad altri dati cartografici digitali, rendendo in tal modo possibili varie interrogazioni, quali ad esempio la misurazione della superficie, e sono stati rappresentati realizzando i seguenti elaborati:

- cartografia in scala 1:5000 su base CTR 5000 Regione Liguria, ovvero n. 36 tavole riportanti gli areali degli incendi del 2020, oltre a tutte le aree incendiate negli anni precedenti a partire dal 2006, con indicazione di:
 1. numerazione progressiva assegnata all'incendio e anno in cui è avvenuto
 2. perimetrazione delle aree indentificate come sopra descritto;
- album cartografico in scala 1:1000 relativo agli incendi avvenuti nel 2020, su base Nuovo Catasto Terreni con indicazione di Sezione, Foglio e Mappali interessati con relativo elenco;
- volume di raccolta delle segnalazioni dei vari Comandi/Stazioni della Regione Carabinieri Forestale Liguria, che si riportano in elenco:

| Numero assegnato | Località / Via | Data incendio | Segnalazione Stazione Comando | Trasmessa con nota |
|------------------|--------------------|----------------|-------------------------------|-------------------------------|
| 1296 | Via 2 Dicembre | 11 / 03 / 2020 | SIM | |
| 1297 | Salita Ronco | 06 / 04 / 2020 | RIVAROLO | Pec 113430 del 10 / 04 / 2020 |
| 1298 | Via Gualco | 07 / 04 / 2020 | SIM | |
| 1299 | Forte Begato | 10 / 04 / 2020 | SIM | |
| 1300 | Costa di Begato | 26 / 04 / 2020 | SIM | |
| 1301 | Pian delle Monache | 28 / 05 / 2020 | RIVAROLO | Pec 163910 del 05 / 06 / 2020 |
| 1302 | Monte Contessa | 15 / 07 / 2020 | SIM | |



COMUNE DI GENOVA

| | | | | |
|------|-------------------|----------------|----------|-------------------------------|
| 1303 | Fiorino | 04 / 08 / 2020 | SIM | |
| 1304 | Mura di Granarolo | 26 / 08 / 2020 | RIVAROLO | Pec 256942 del 01 / 09 / 2020 |
| 1305 | Monte Moro | 28 / 08 / 2020 | SIM | |

I dati così strutturati, infine, al termine del procedimento verranno pubblicati nel Geoportale del Comune di Genova, per consentirne una rapida e mirata consultazione.

Genova, li 29 giugno 2021

Il Funzionario Tecnico

arch. Alessandra Tegaldo
A. Tegaldo



Il Responsabile
Varianti Urbanistiche

arch. Martino Zurra
M. Zurra



COMUNE DI GENOVA
Direzione Urbanistica ed Edilizia privata

AREE PERCORSE DAL FUOCO 2020

Elenchi e Comunicazioni della
Regione Carabinieri Forestale Liguria

Da incendio N° 1296 a incendio N° 1305

Il Funzionario Tecnico

arch. Alessandra Tegaldo



Il Responsabile
Varianti Urbanistiche

arch. Martino Zurra

| Numero assegnato | Località/Via | Data incendio | Segnalazione Stazione Comando | Trasmessa con nota |
|-------------------------|---------------------|----------------------|--------------------------------------|---------------------------|
| 1296 | Via 2 Dicembre | 11/03/2020 | SIM | |
| 1297 | Salita Ronco | 06/04/2020 | RIVAROLO | Pec 113430 del 10/04/2020 |
| 1298 | Via Gualco | 07/04/2020 | SIM | |
| 1299 | Forte Begato | 10/04/2020 | SIM | |
| 1300 | Costa di Begato | 26/04/2020 | SIM | |
| 1301 | Pian delle Monache | 28/05/2020 | RIVAROLO | Pec 163910 del 05/06/2020 |
| 1302 | Monte Contessa | 15/07/2020 | SIM | |
| 1303 | Fiorino | 04/08/2020 | SIM | |
| 1304 | Mura di Granarolo | 26/08/2020 | RIVAROLO | Pec 256942 del 01/09/2020 |
| 1305 | Monte Moro | 28/08/2020 | SIM | |



REGIONE CARABINIERI FORESTALE LIGURIA

Stazione di Genova Rivarolo

Prot. N. 146

Genova, 09 Aprile 2020

**OGGETTO: Comunicazione Comune di Genova – Salita Ronco coordinate 44.468022, 8.888686
Incendio verificatosi in data 06 Aprile 2020.
COMUNICAZIONE.**

Al Sig. Sindaco metropolitano
di Genova
Piazzale Mazzini, 2
16122 GENOVA (GE)

e p.c. Regione Carabinieri
Forestale Liguria
Viale Brigate Partigiane n°2
16129 GENOVA

Si comunica, ai fini della corretta applicazione dei disposti dell'art.10 della Legge 21/11/2000, n.353 e dell'art.46 della L.R. 22/01/1999, n.4, che il giorno 06 Aprile c.a. Salita Ronco altezza in oggetto si è sviluppato un incendio che ha interessato un terreno boschivo.

La superficie interessata dall'incendio, è censita, da cartografia in possesso, Foglio nr. 14; particella numero 226. del N.C.T. del Comune di Genova.


L'area percorsa dal fuoco, risulta essere approssimativamente di 50 metri quadrati.

Si allega foto aerea con perimetro dell'incendio.

IL COMANDANTE LA STAZIONE

Mar. Ord. Marco Rusca

INCENDIO BOSCHIVO COLPOSO AVVENUTO IN DATA 06 APRILE 2020 IN COMUNE DI GENOVA, SALITA DI ROCCO.



La superficie interessata dall'incendio, è censita, da cartografia in possesso, al:

Foglio nr. 14 Sez. D- mappale n. 226 del N.C.T. del Comune di Genova.



REGIONE CARABINIERI FORESTALE LIGURIA

Stazione di Genova Rivarolo

Prot. N. 245

Genova, 02 Giugno 2020

OGGETTO: Comunicazione Comune di Genova – Via al pian delle Monache coordinate Genova Pegli

Incendio verificatosi in data 28 Maggio 2020.
COMUNICAZIONE.

Al Sig. Sindaco metropolitano
di Genova
Piazzale Mazzini, 2
16122 GENOVA (GE)

e p.c. Regione Carabinieri
Forestale Liguria
Viale Brigate Partigiane n°2
16129 GENOVA

Si comunica, ai fini della corretta applicazione dei disposti dell'art.10 della Legge 21/11/2000, n.353 e dell'art.46 della L.R. 22/01/1999, n.4, che il giorno 28 Maggio c.a. località in oggetto si è sviluppato un incendio che ha interessato un terreno boschivo.


La superficie interessata dall'incendio, è censita, da cartografia in possesso, Foglio nr. 15; particella numero 837 - 937. del N.C.T. del Comune di Genova.

L'area percorsa dal fuoco, risulta essere approssimativamente di 395 metri quadrati.


Si allega foto aerea con perimetro dell'incendio.

IL COMANDO ANNESSO ALLA STAZIONE

Man. Ord. Parco Rusca



INCENDIO BOSCHIVO COLPOSO AVVENUTO IN DATA 28 MAGGIO 2020 IN COMUNE DI GENOVA, VIA AL PIAN DELLE MONACHE GENOVA PEGLI.



La superficie interessata dall'incendio, è censita, da cartografia in possesso, al:

Foglio nr. 15 Sez. 3 – mappali n. 837 - 937 del N.C.T. del Comune di Genova.



REGIONE CARABINIERI FORESTALE LIGURIA

Stazione di Genova Rivarolo

Prot. N. 328

Genova, 29 Agosto 2020

OGGETTO: Comunicazione Comune di Genova – Mura di Granarolo
Incendio verificatosi in data 26 agosto 2020.
COMUNICAZIONE.

Al Sig. Sindaco metropolitano
del comune di Genova
Piazzale Mazzini 2
16122 GENOVA

e p.c. Regione Carabinieri
Forestale Liguria
Viale Brigate Partigiane n°2
16129 GENOVA

Si comunica, ai fini della corretta applicazione dei disposti dell'art.10 della Legge 21/11/2000, n.353 e dell'art.46 della L.R. 22/01/1999, n.4, che il giorno 26 agosto c.a. nella località in oggetto si è sviluppato un incendio che ha interessato un terreno boschivo.

La superficie interessata dall'incendio, è censita, da cartografia in possesso, Foglio numero 37 – Sezione D - mappale numero **363**; Foglio numero 11 – Sezione A – mappale numero **1572** del N.C.T. del Comune di Genova.


Si evidenzia al riguardo, visto il rilievo con “G.P.S.” e successiva elaborazione, che l'indicazione in ordine alla perimetrazione dell'incendio boschivo in esame riportata sulla predetta “ortofoto”, così come la superficie interessata stimata complessivamente in Ha 0,2600 (2600 metri quadrati) è da ritenersi indicativa ed approssimativa.

Si precisa che il Sistema Informativo della Montagna SIM, applicativo in uso ai Carabinieri Forestale, non permette di caricare i fogli e mappali Catastali, per cui a seguito della perimetrazione in bosco si è proceduto ad individuare i mappali percorsi dal fuoco tramite Geoportale Regione Liguria.

Si allega foto aerea con perimetro dell'incendio.

IL COMANDANTE LA STAZIONE

Mar. Ord. Ruseca Marco



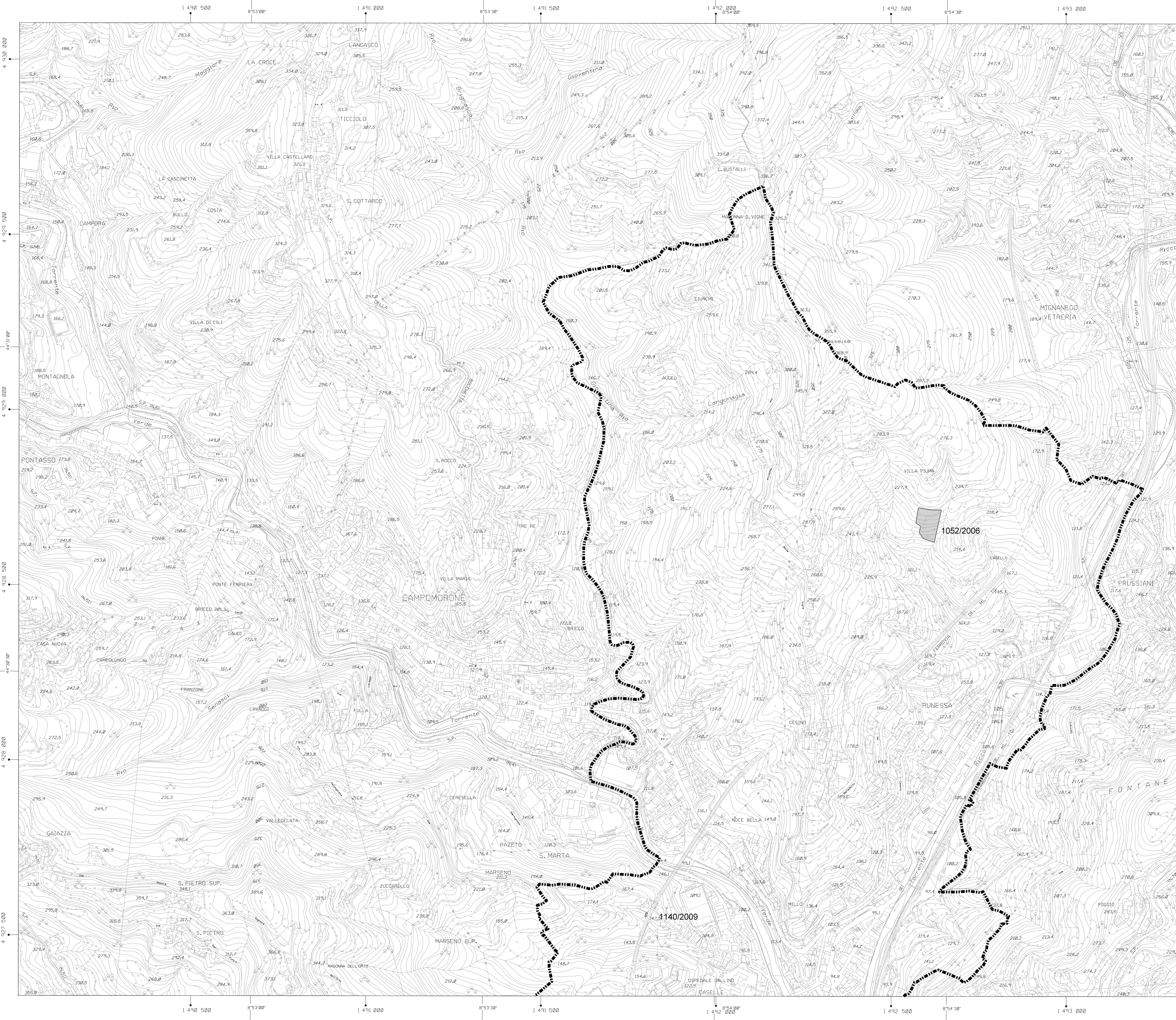
INCENDIO BOSCHIVO DOLOSO AVVENUTO IN DATA 26 AGOSTO 2020 IN COMUNE DI GENOVA, LOC. MURA DI GRANAROLO.



La superficie interessata dall'incendio, è censita, da cartografia in possesso, al:

Foglio nr. 37 – Sezione D – mappale 363; Foglio nr. 11 – Sezione A - mappale 1572 del N.C.T. del Comune di Genova.

Si precisa che il Sistema Informativo della Montagna SIM, applicativo in uso ai Carabinieri Forestale, non permette di caricare i Fogli e mappali Catastali, per cui a seguito della perimetrazione in bosco si è proceduto ad individuare i mappali percorsi dal fuoco tramite Geoportale Regione Liguria.



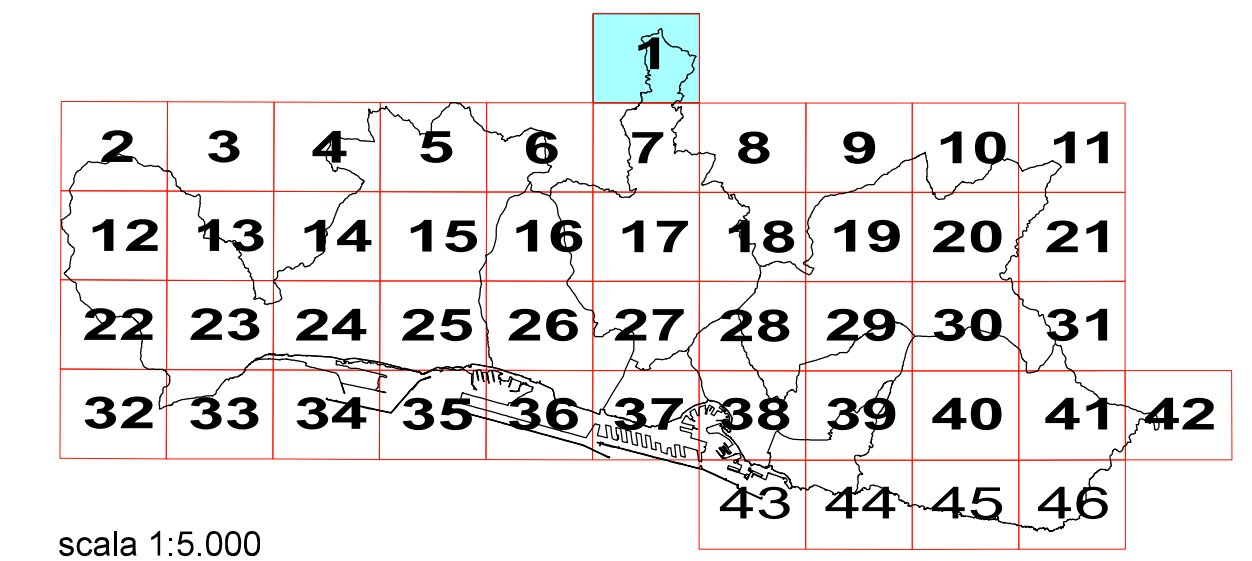
LEGENDA

- n°/anno N° scheda incendio/anni dal 2006 al 2019
- n°/anno N° scheda incendio anno 2020
- Area percorsa dal fuoco anni dal 2006 al 2019
- Area percorsa dal fuoco 2020



COMUNE DI GENOVA

CARTOGRAFIA RELATIVA ALLE AREE PERCORSE DAL FUOCO




scala 1:5.000

AGGIORNAMENTO AL 2020



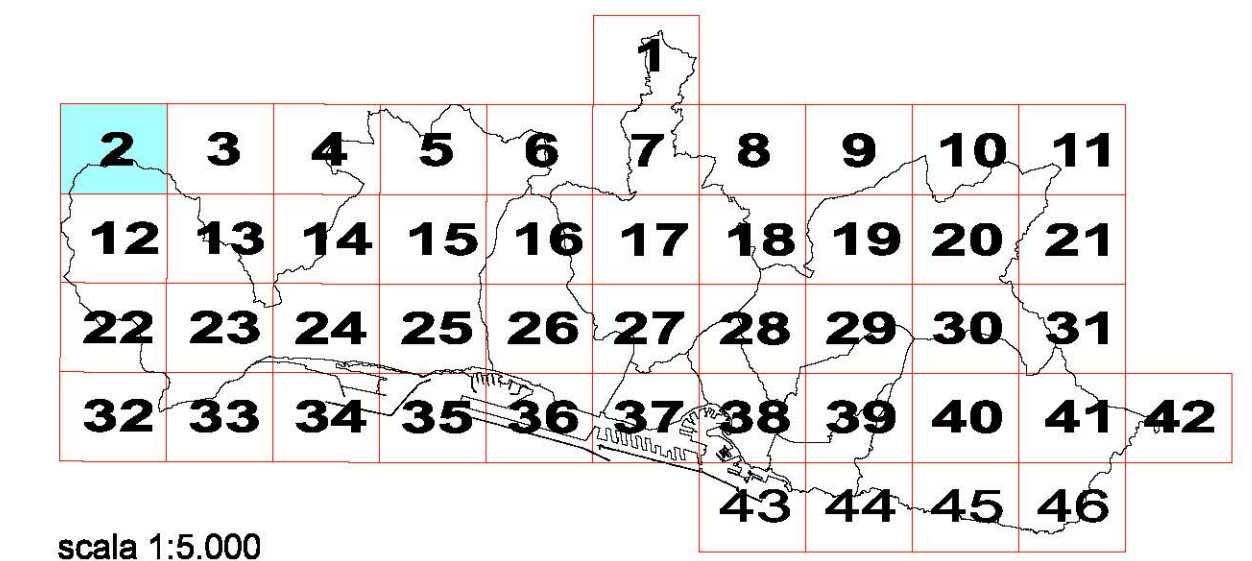
LEGENDA

- n°/anno N° scheda incendio/anni dal 2006 al 2019
- n°/anno N° scheda incendio anno 2020
- Area percorsa dal fuoco anni dal 2006 al 2019
- Area percorsa dal fuoco 2020




COMUNE DI GENOVA

CARTOGRAFIA RELATIVA ALLE AREE PERCORSE DAL FUOCO




scala 1:5.000

AGGIORNAMENTO AL 2020



LEGENDA

- n°/anno N° scheda incendio/anni dal 2006 al 2019
- n°/anno N° scheda incendio anno 2020
- Area percorsa dal fuoco anni dal 2006 al 2019
- Area percorsa dal fuoco 2020



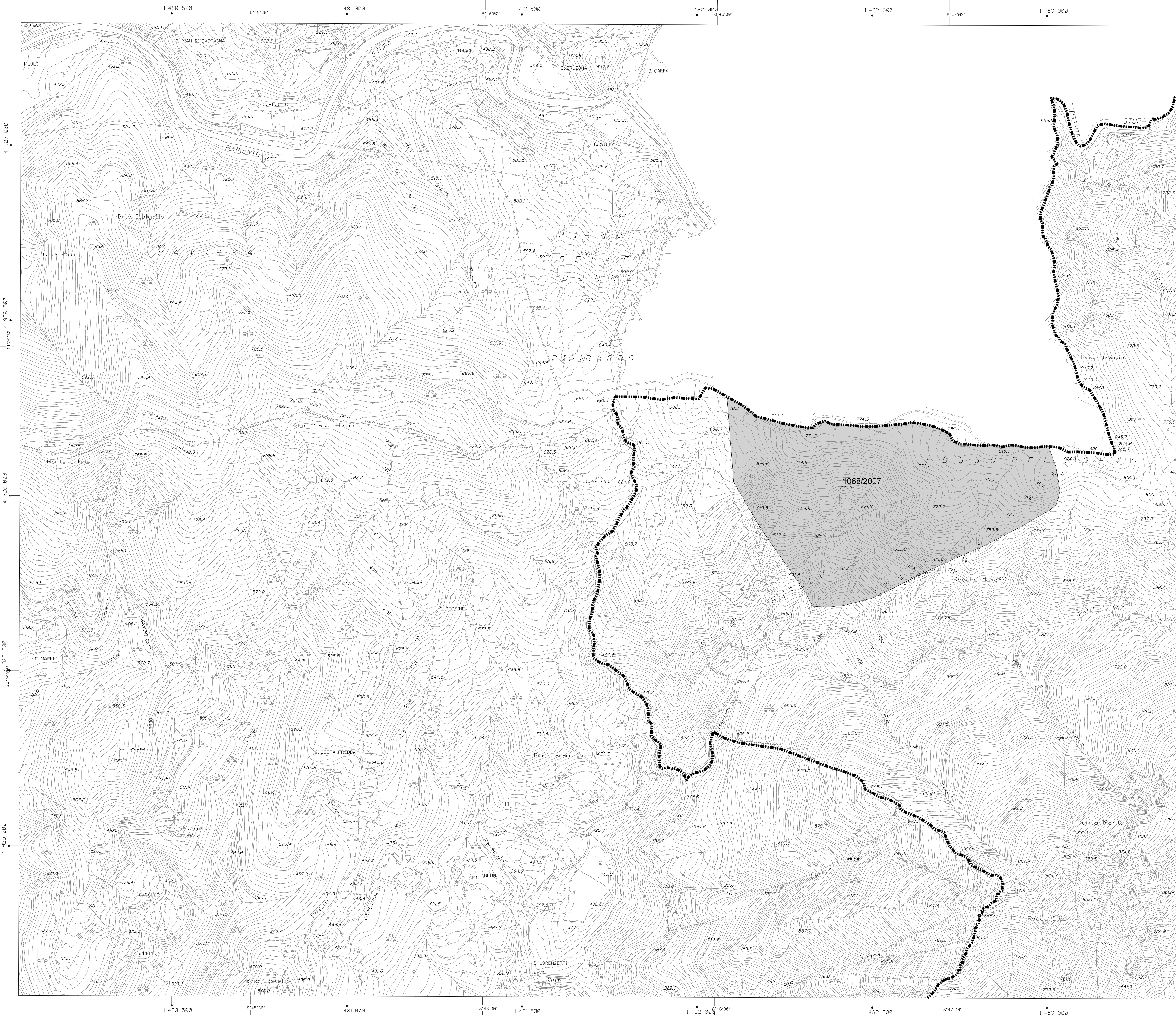
COMUNE DI GENOVA

CARTOGRAFIA RELATIVA ALLE AREE PERCORSE DAL FUOCO

| | | | | | | | | | | | |
|-----------|-----------|-----------|-----------|-----------|-----------|-----------|-----------|-----------|-----------|-----------|-----------|
| | | | | | | 1 | | | | | |
| 2 | 3 | 4 | 5 | 6 | 7 | 8 | 9 | 10 | 11 | | |
| 12 | 13 | 14 | 15 | 16 | 17 | 18 | 19 | 20 | 21 | | |
| 22 | 23 | 24 | 25 | 26 | 27 | 28 | 29 | 30 | 31 | | |
| 32 | 33 | 34 | 35 | 36 | 37 | 38 | 39 | 40 | 41 | 42 | |
| | | | | | | | | | | 43 | 44 |
| | | | | | | | | | | 45 | 46 |

scala 1:5.000

AGGIORNAMENTO AL 2020

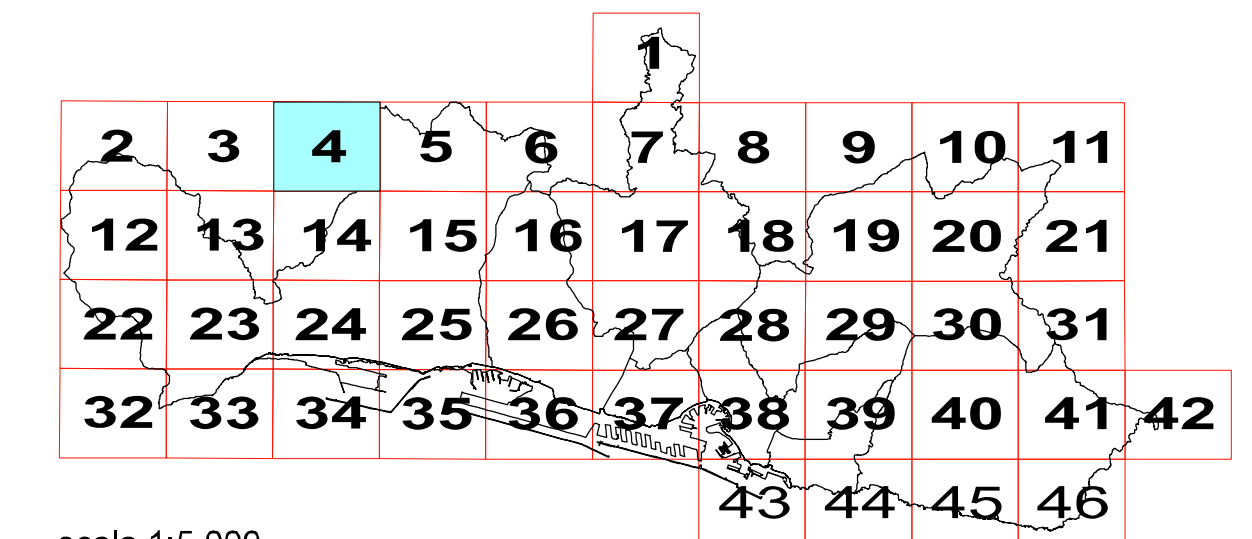


LEGENDA

- n°/anno N° scheda incendio/anni dal 2006 al 2019
- n°/anno N° scheda incendio anno 2020
- Area percorsa dal fuoco anni dal 2006 al 2019
- Area percorsa dal fuoco 2020

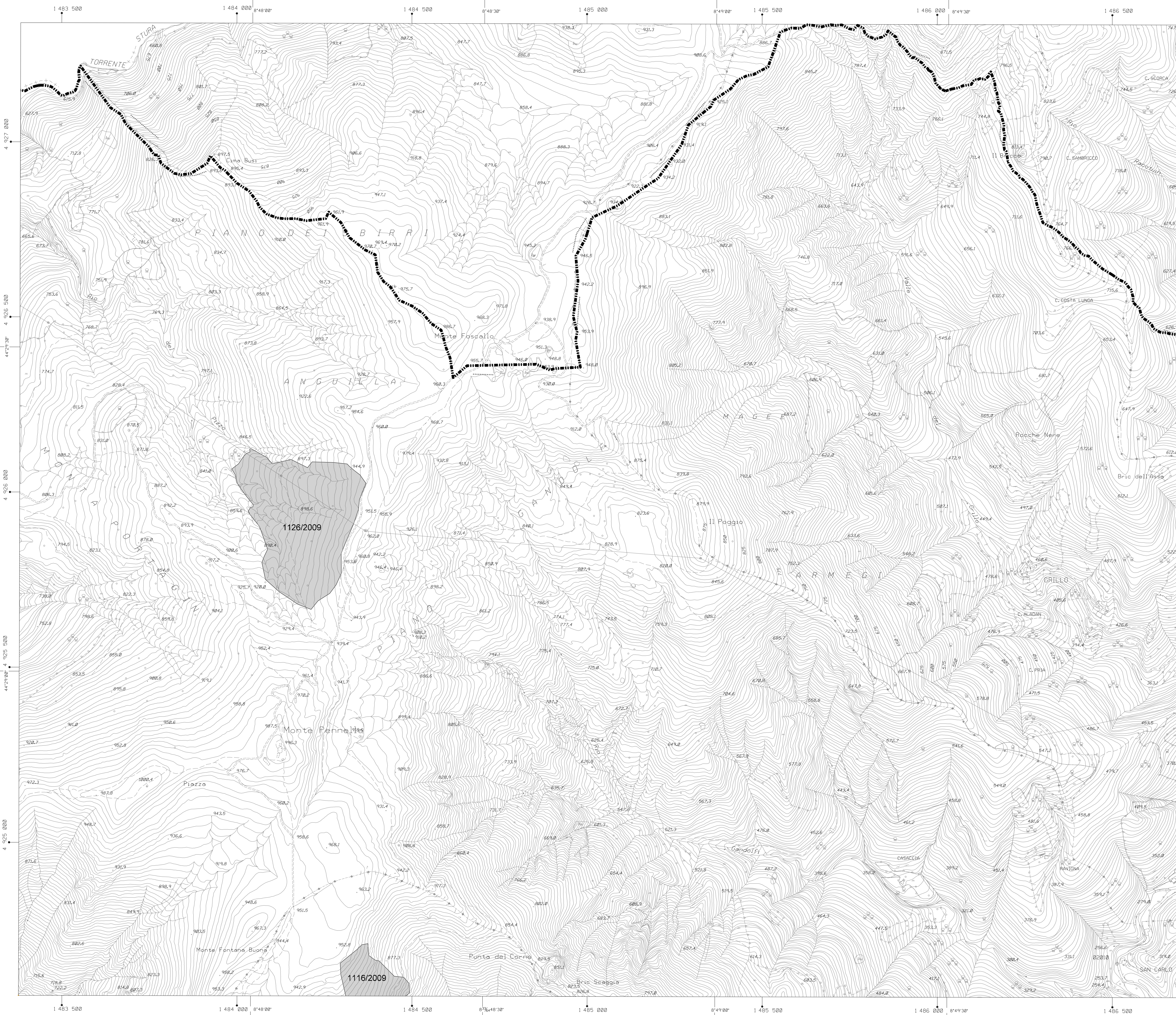
COMUNE DI GENOVA

CARTOGRAFIA RELATIVA ALLE AREE PERCORSE DAL FUOCO



scala 1:5.000

AGGIORNAMENTO AL 2020



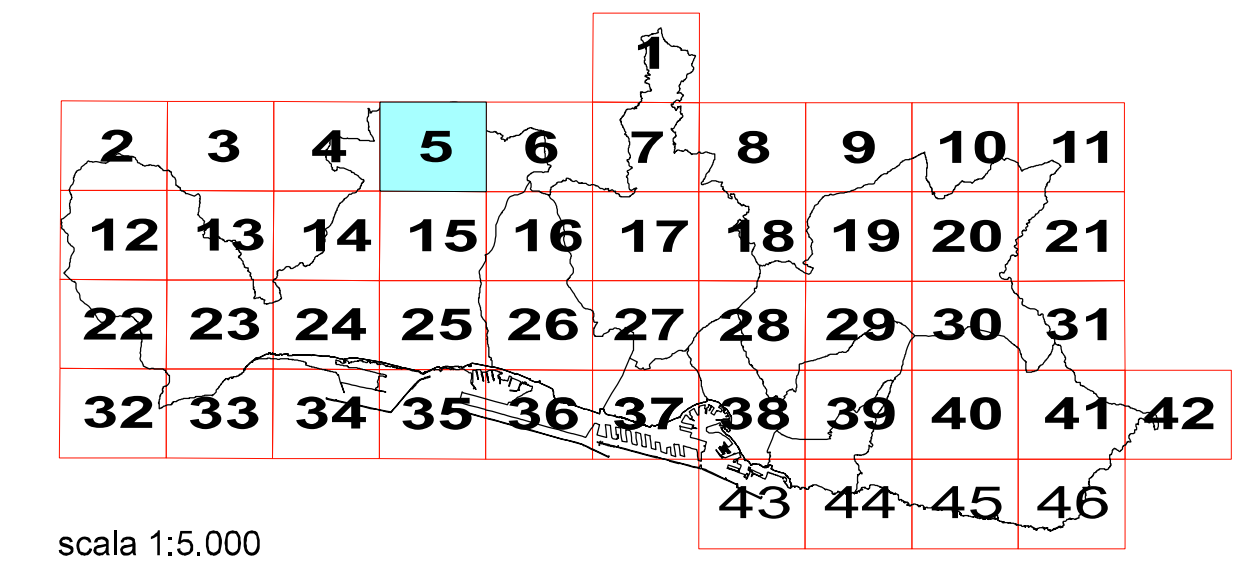
LEGENDA

- n°/anno N° scheda incendio/anni dal 2006 al 2019
- n°/anno N° scheda incendio anno 2020
- Area percorsa dal fuoco anni dal 2006 al 2019
- Area percorsa dal fuoco 2020



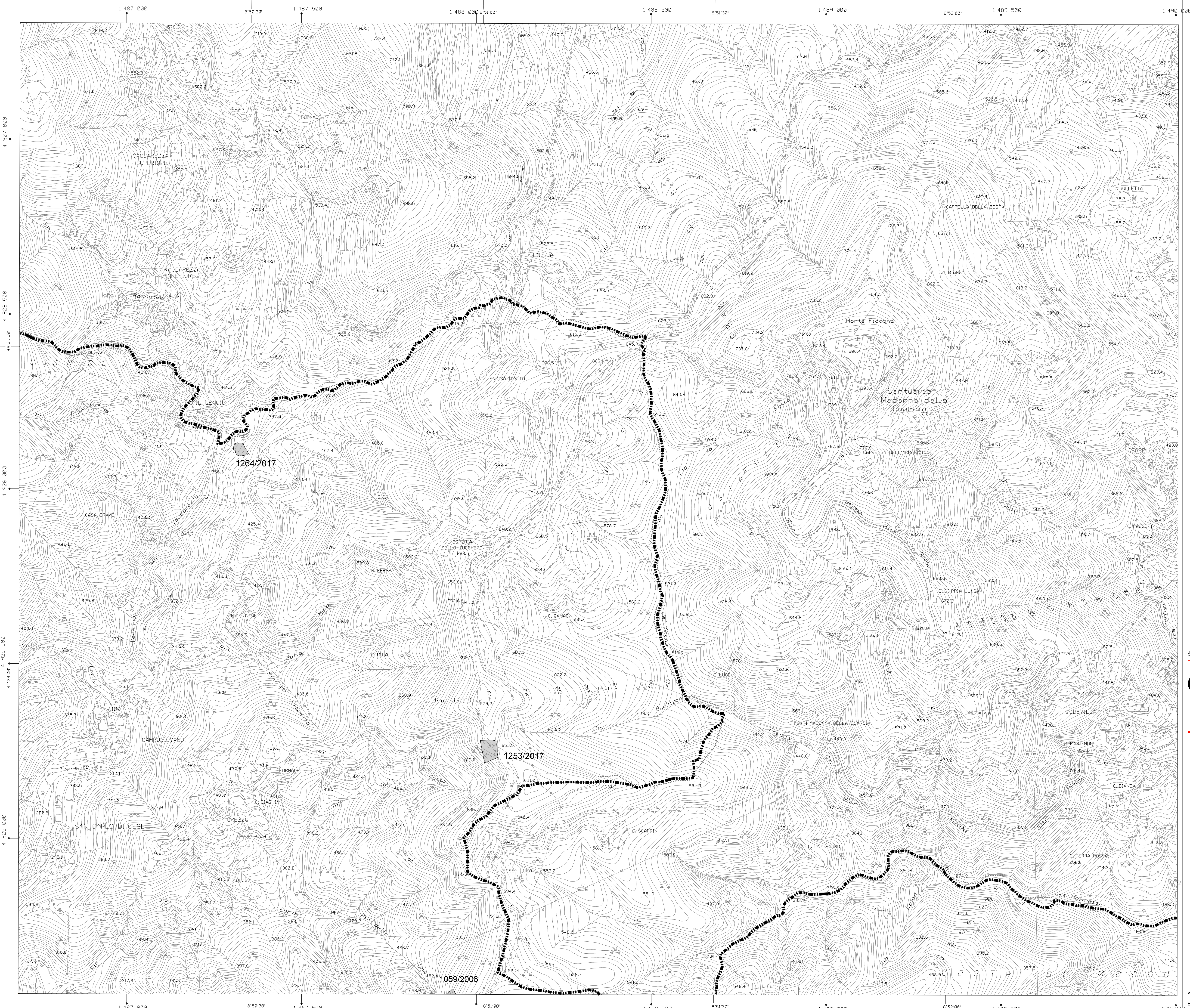
COMUNE DI GENOVA

CARTOGRAFIA RELATIVA ALLE AREE PERCORSE DAL FUOCO



scala 1:5.000

AGGIORNAMENTO AL 2020



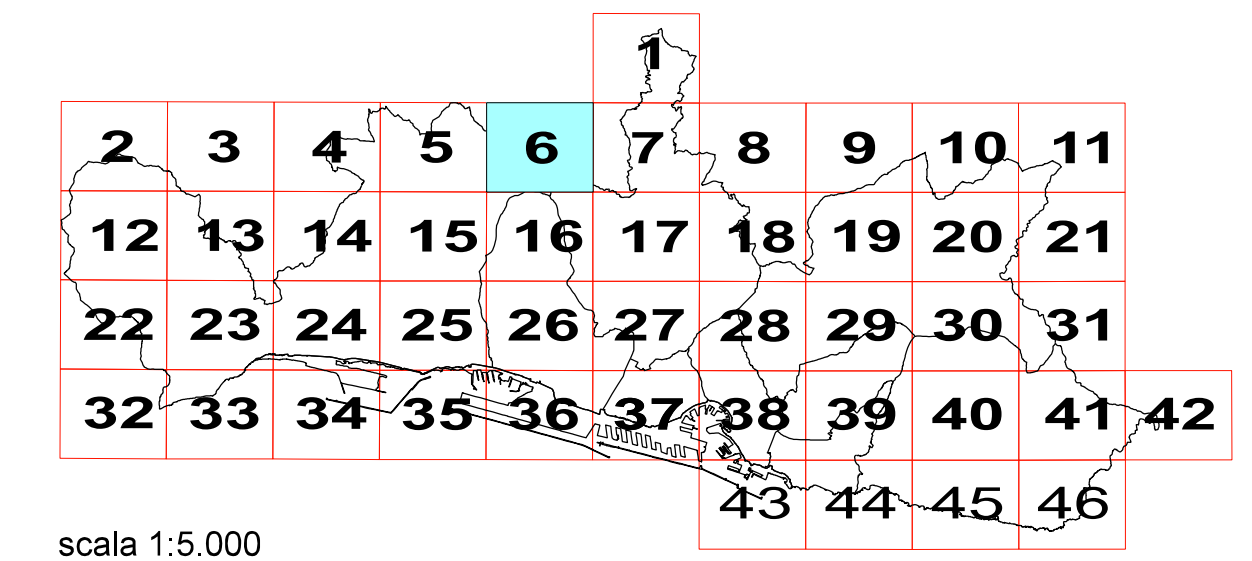
LEGENDA

- n°/anno N° scheda incendio/anni dal 2006 al 2019
- n°/anno N° scheda incendio anno 2020
- Area percorsa dal fuoco anni dal 2006 al 2019
- Area percorsa dal fuoco 2020



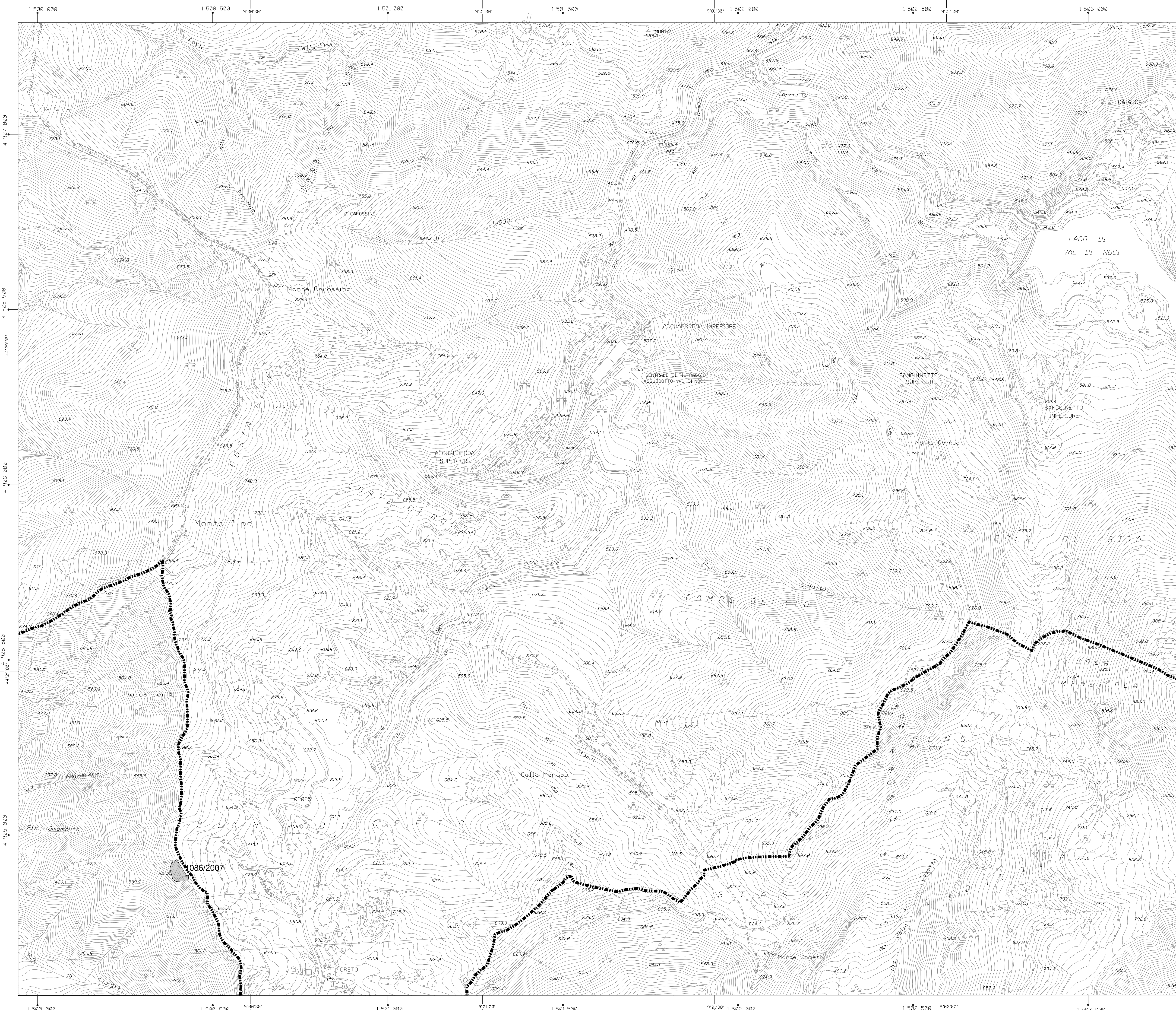
COMUNE DI GENOVA

CARTOGRAFIA RELATIVA ALLE AREE PERCORSE DAL FUOCO



scala 1:5.000

AGGIORNAMENTO AL 2020



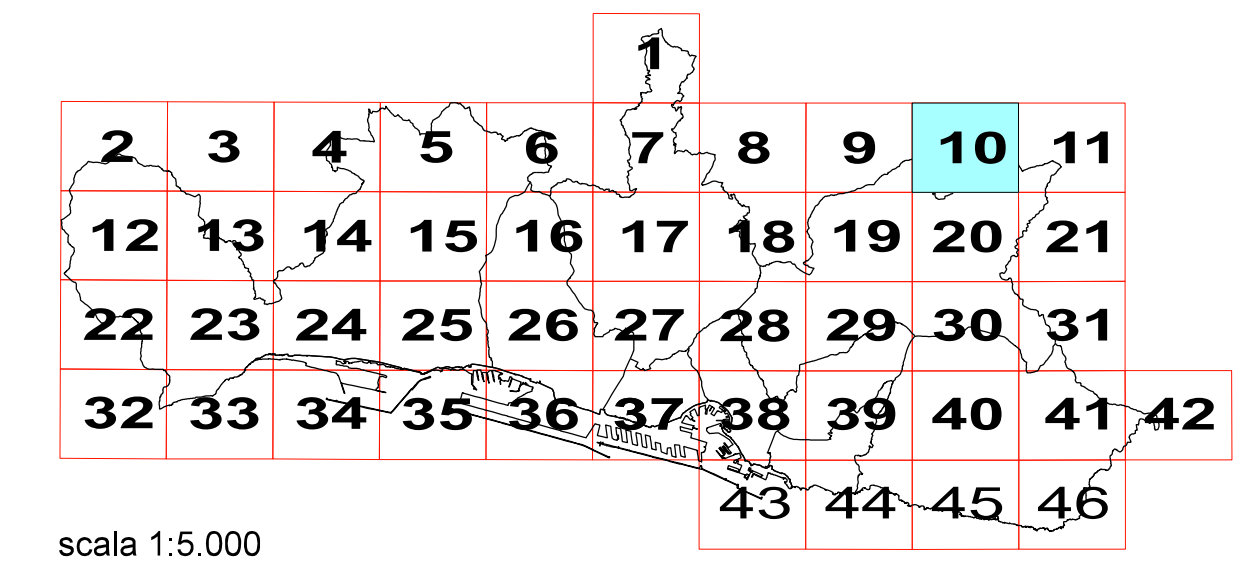
LEGENDA

- n°/anno N° scheda incendio/anni dal 2006 al 2019
- n°/anno N° scheda incendio anno 2020
- Area percorsa dal fuoco anni dal 2006 al 2019
- Area percorsa dal fuoco 2020



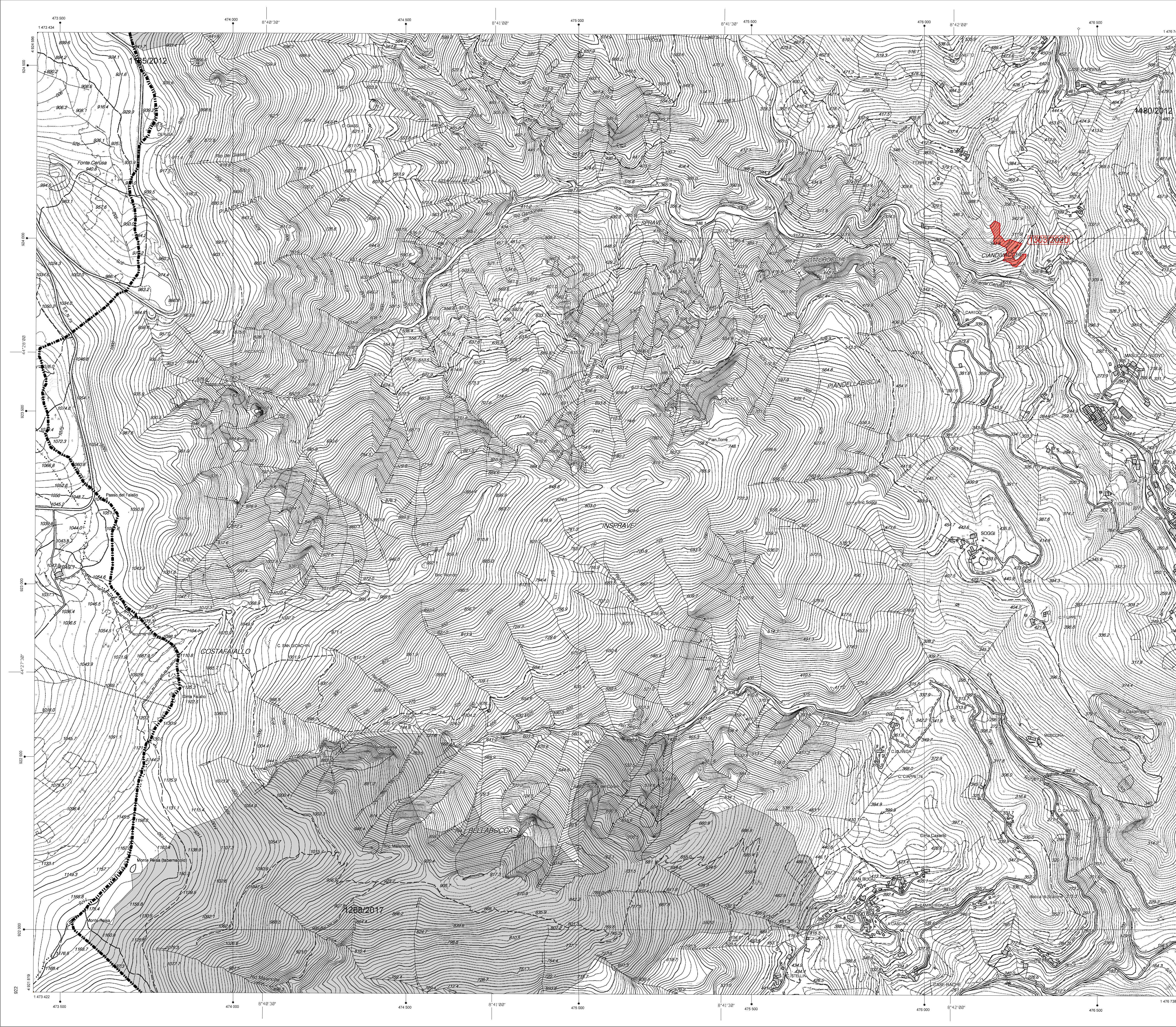
COMUNE DI GENOVA

CARTOGRAFIA RELATIVA ALLE AREE PERCORSE DAL FUOCO



scala 1:5.000

AGGIORNAMENTO AL 2020



LEGENDA

n°/anno N° scheda incendio/anni dal 2006 al 2019

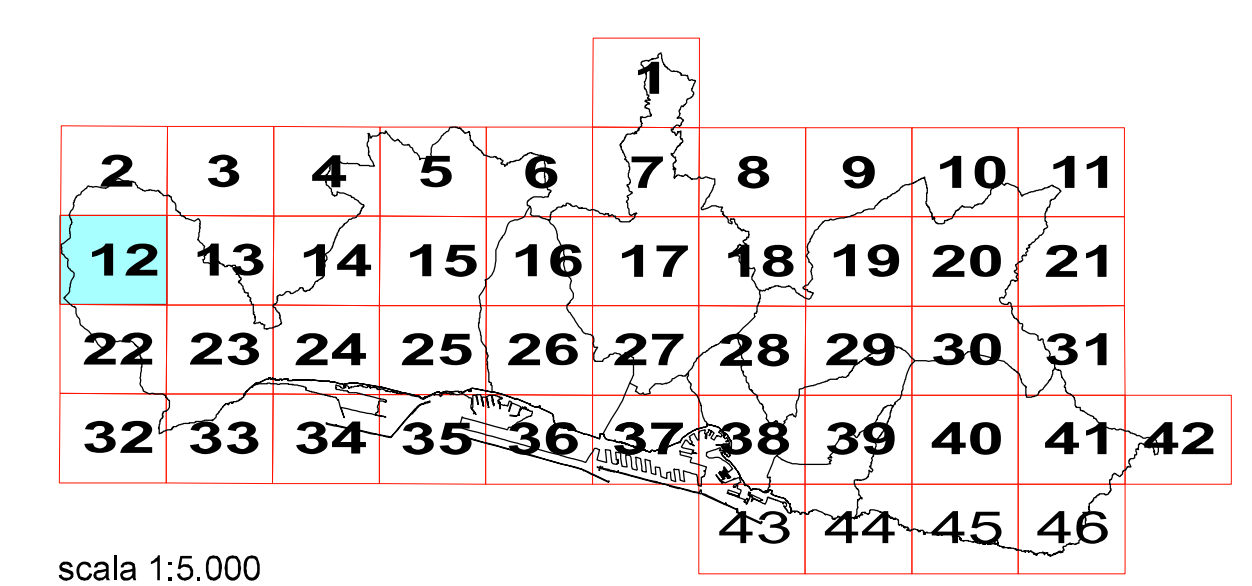
n°/anno N° scheda incendio anno 2020

Area percorsa dal fuoco anni dal 2006 al 2019

Area percorsa dal fuoco 2020

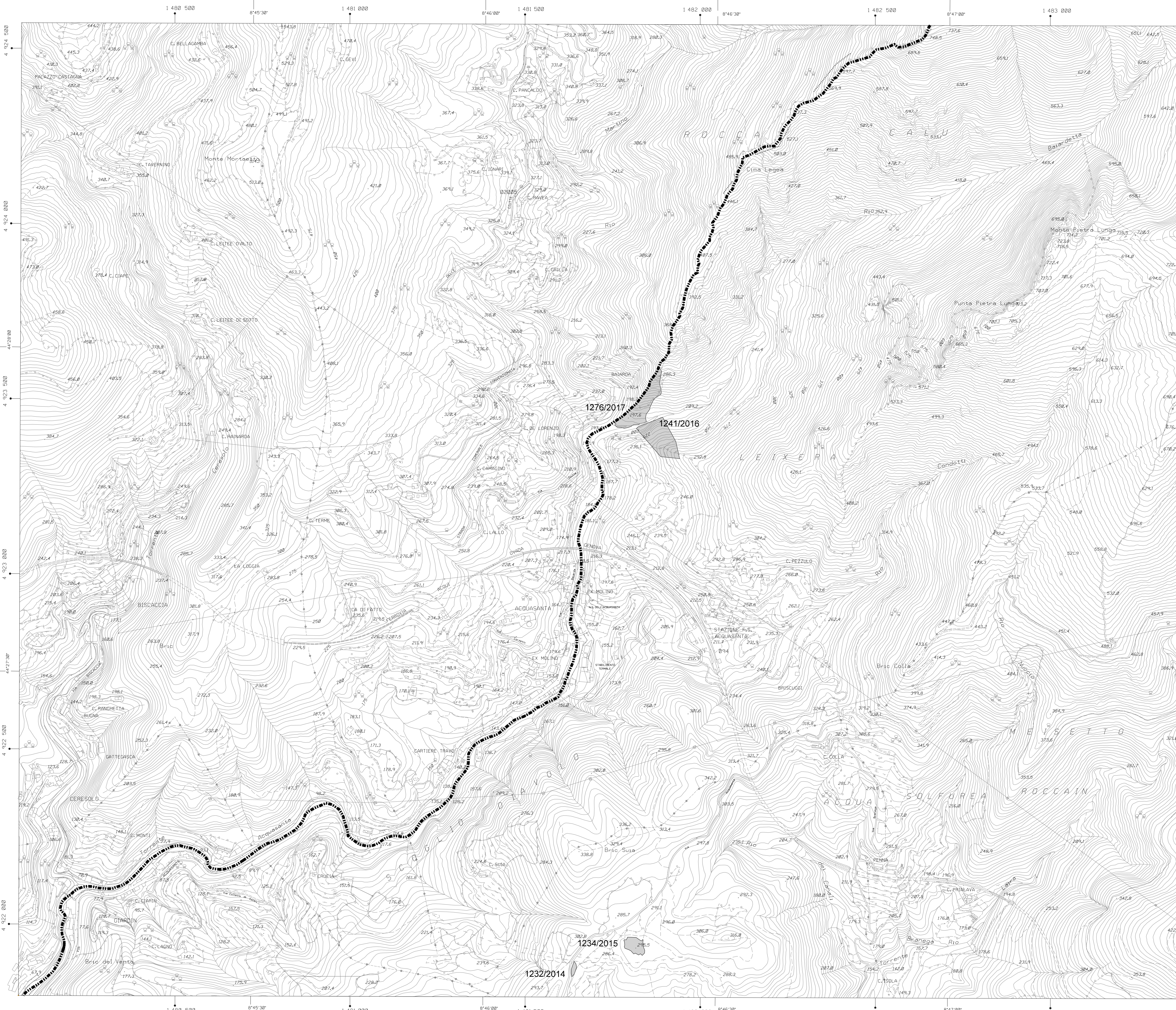
COMUNE DI GENOVA

CARTOGRAFIA RELATIVA ALLE AREE PERCORSE DAL FUOCO




scala 1:5.000

AGGIORNAMENTO AL 2020



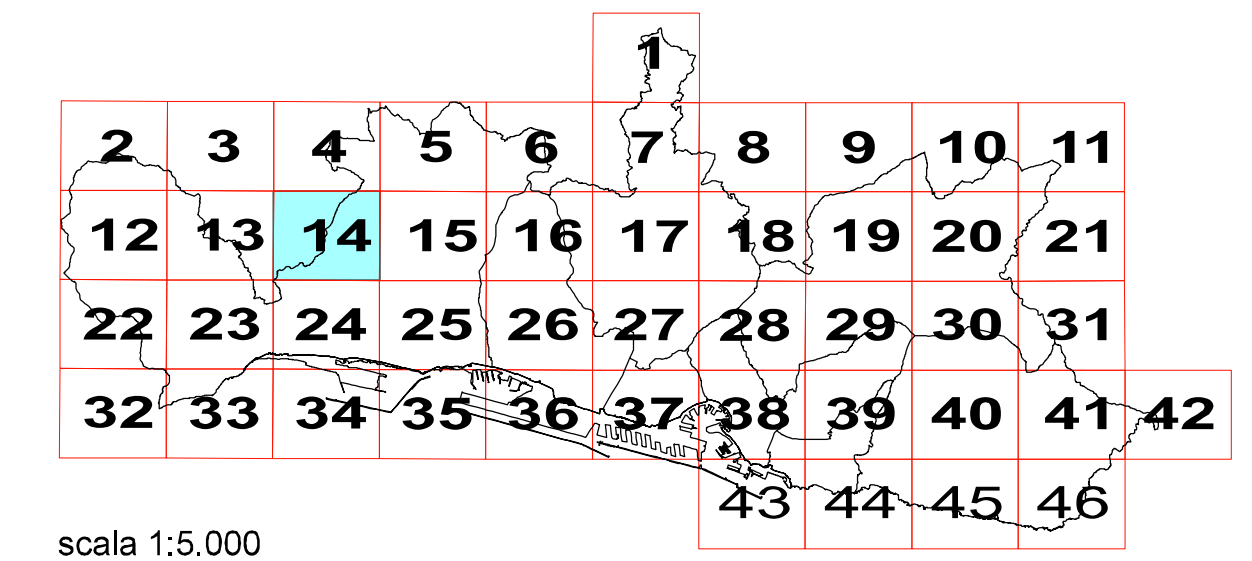
LEGENDA

- n°/anno N° scheda incendio/anni dal 2006 al 2019
- n°/anno N° scheda incendio anno 2020
- Area percorsa dal fuoco anni dal 2006 al 2019
- Area percorsa dal fuoco 2020



COMUNE DI GENOVA

CARTOGRAFIA RELATIVA ALLE AREE PERCORSE DAL FUOCO



scala 1:5.000

AGGIORNAMENTO AL 2020



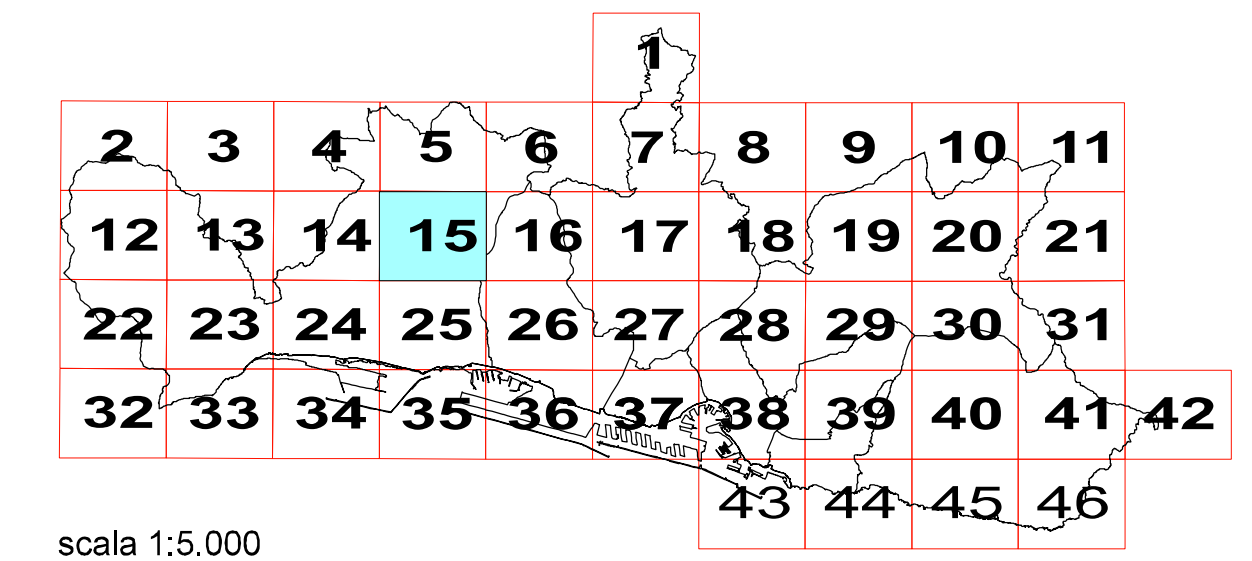
LEGENDA

- n°/anno N° scheda incendio/anni dal 2006 al 2019
- n°/anno N° scheda incendio anno 2020
- Area percorsa dal fuoco anni dal 2006 al 2019
- Area percorsa dal fuoco 2020



COMUNE DI GENOVA

CARTOGRAFIA RELATIVA ALLE AREE PERCORSE DAL FUOCO



scala 1:5.000

AGGIORNAMENTO AL 2020



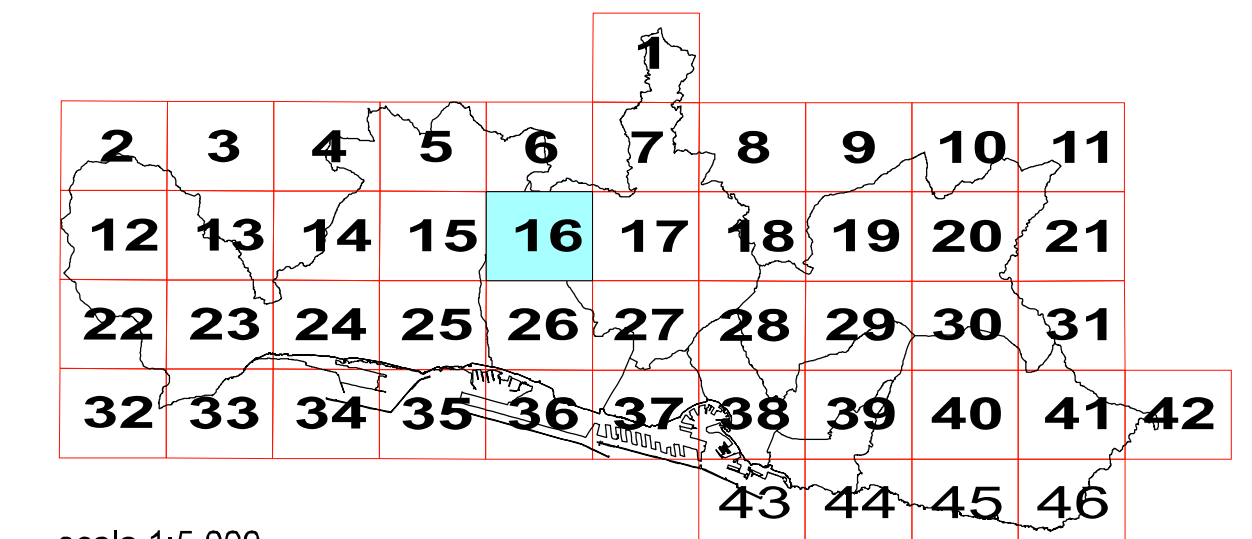
LEGENDA

- n°/anno N° scheda incendio/anni dal 2006 al 2019
- n°/anno N° scheda incendio anno 2020
- Area percorsa dal fuoco anni dal 2006 al 2019
- Area percorsa dal fuoco 2020



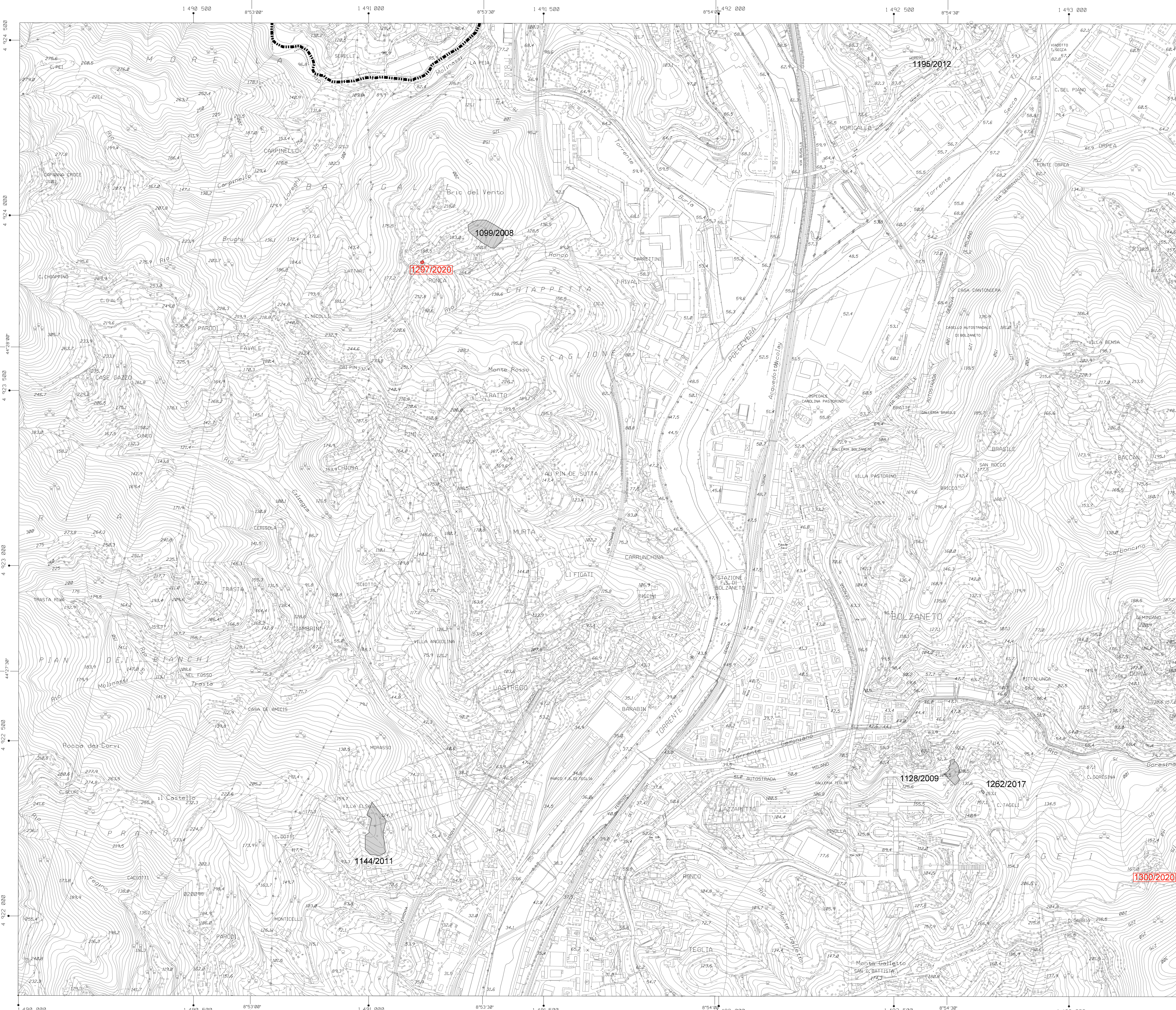
COMUNE DI GENOVA

CARTOGRAFIA RELATIVA ALLE AREE PERCORSE DAL FUOCO



scala 1:5.000

AGGIORNAMENTO AL 2020



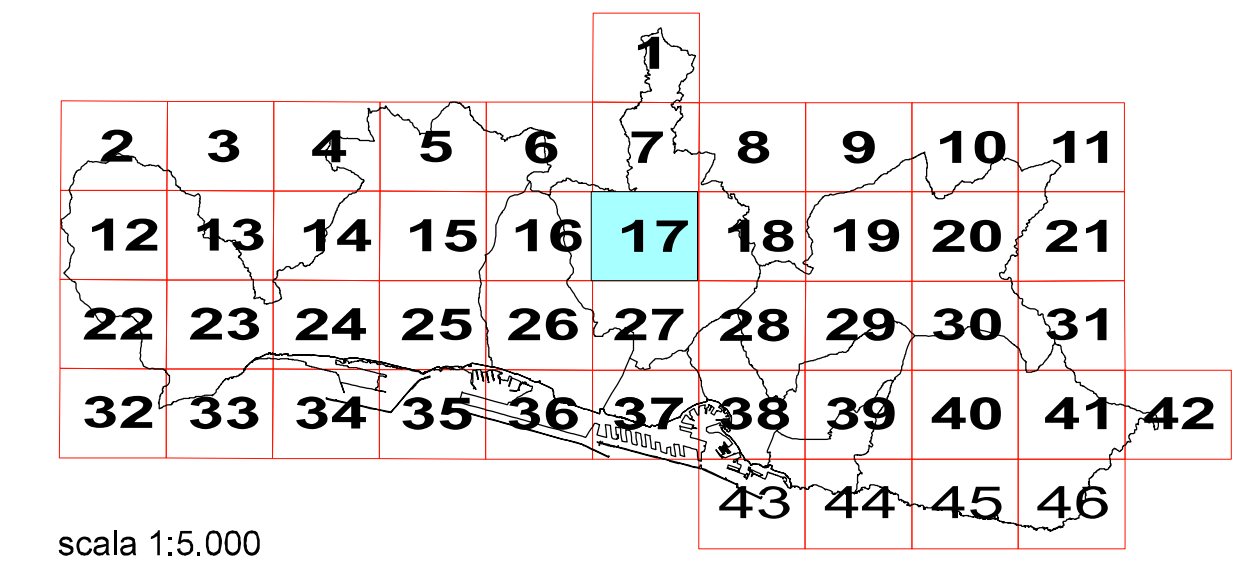
LEGENDA

- n°/anno N° scheda incendio/anni dal 2006 al 2019
- n°/anno N° scheda incendio anno 2020
- Area percorsa dal fuoco anni dal 2006 al 2019
- Area percorsa dal fuoco 2020



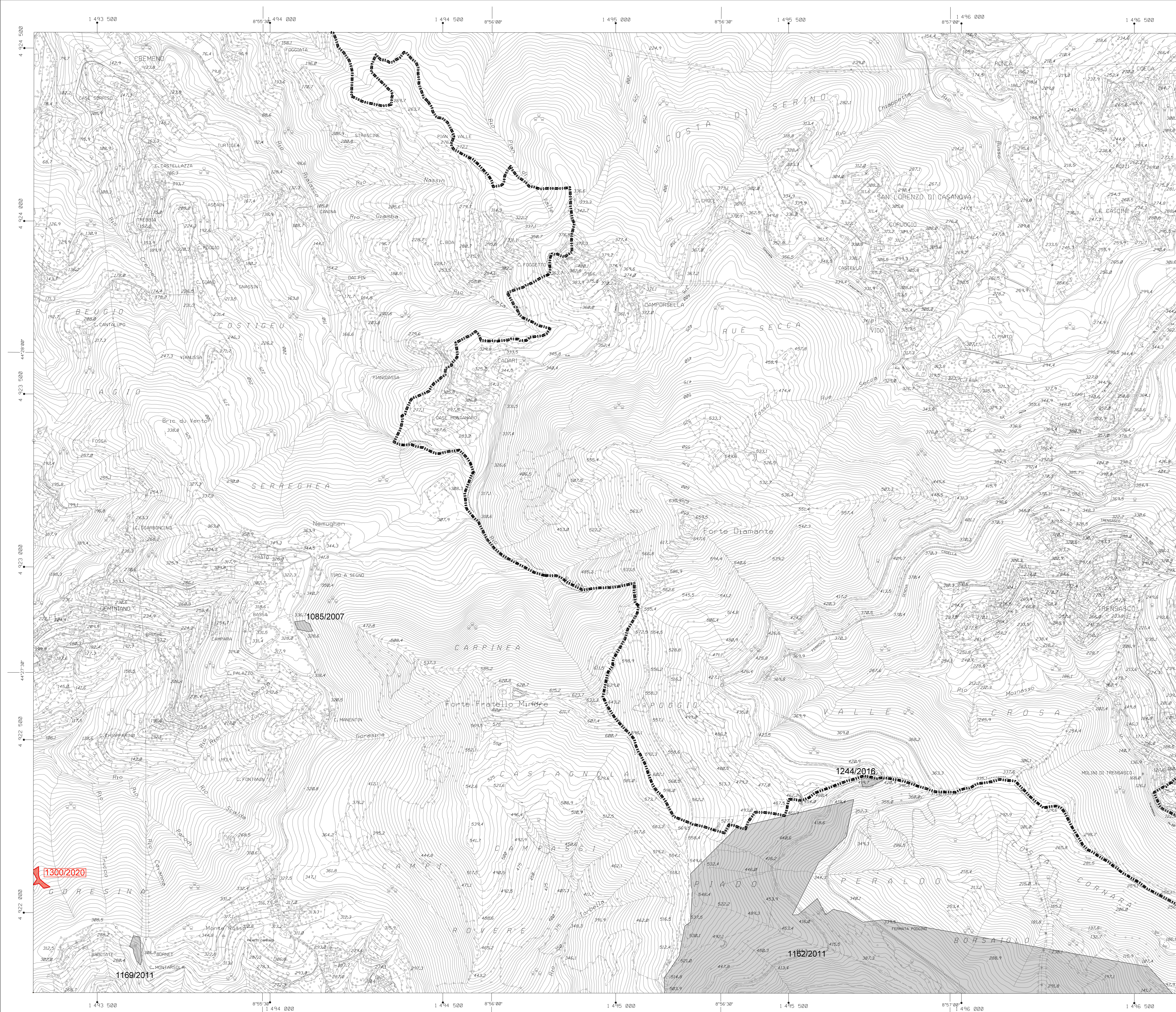
COMUNE DI GENOVA

CARTOGRAFIA RELATIVA ALLE AREE PERCORSE DAL FUOCO



scala 1:5.000

AGGIORNAMENTO AL 2020



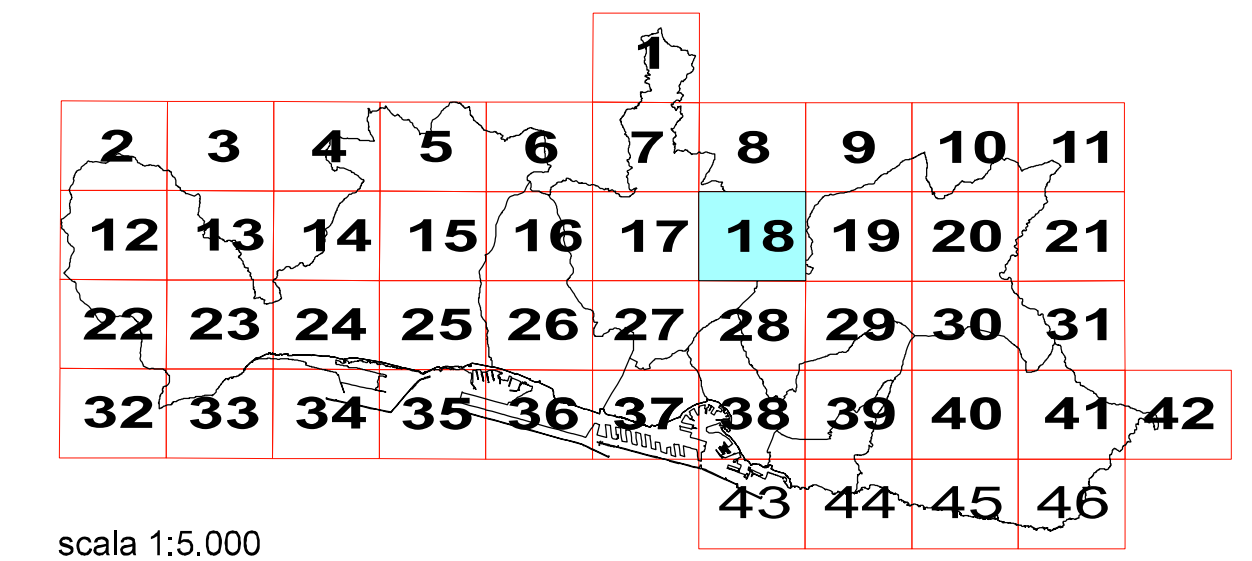
LEGENDA

- n°/anno N° scheda incendio/anni dal 2006 al 2019
- n°/anno N° scheda incendio anno 2020
- Area percorsa dal fuoco anni dal 2006 al 2019
- Area percorsa dal fuoco 2020



COMUNE DI GENOVA

CARTOGRAFIA RELATIVA ALLE AREE PERCORSE DAL FUOCO



scala 1:5.000

AGGIORNAMENTO AL 2020



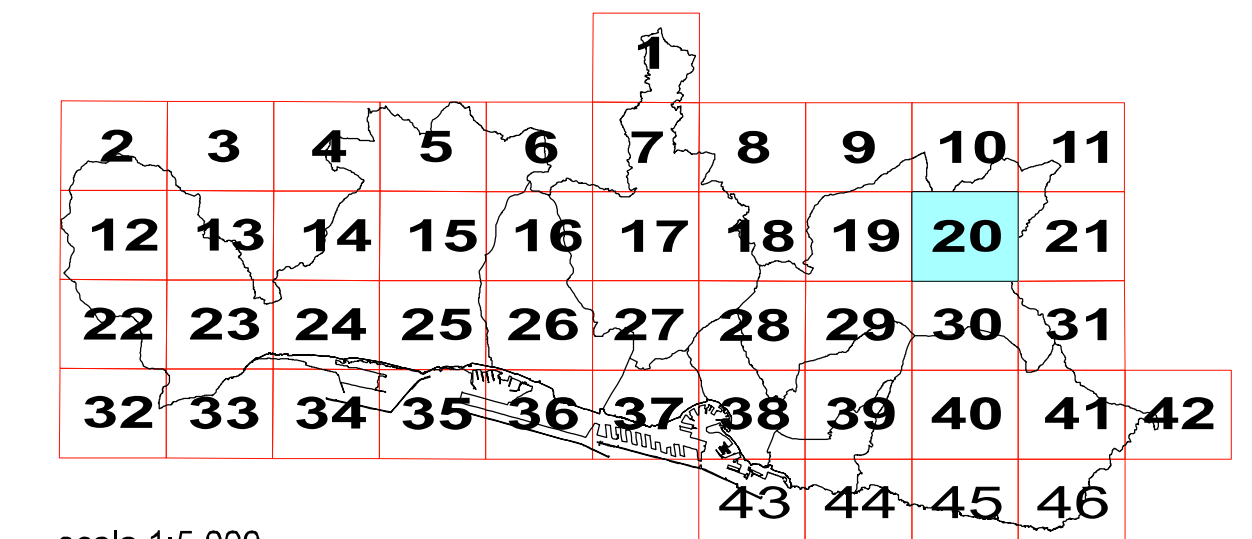
LEGENDA

- n°/anno N° scheda incendio/anni dal 2006 al 2019
- n°/anno N° scheda incendio anno 2020
- Area percorsa dal fuoco anni dal 2006 al 2019
- Area percorsa dal fuoco 2020



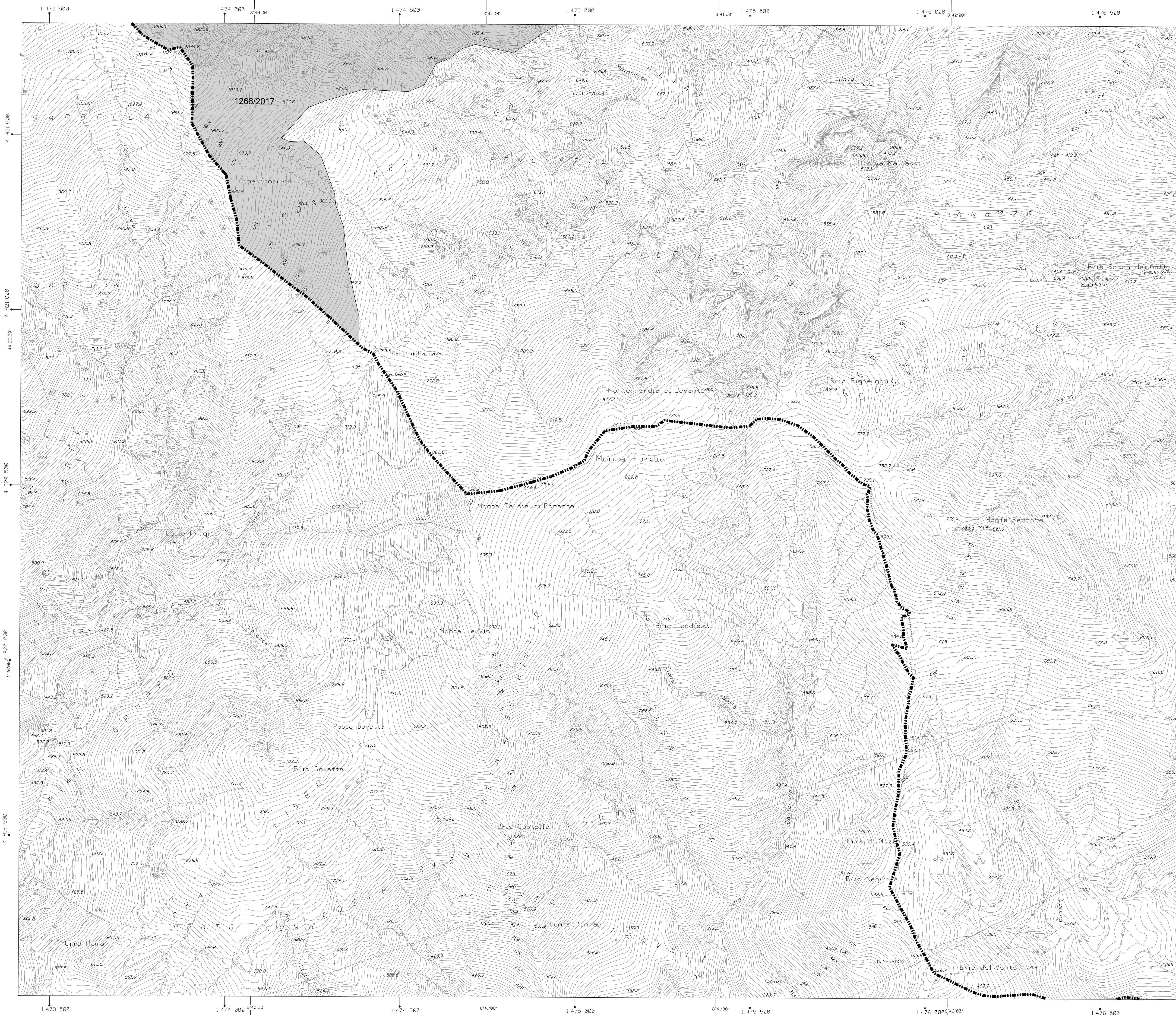
COMUNE DI GENOVA

CARTOGRAFIA RELATIVA ALLE AREE PERCORSE DAL FUOCO



scala 1:5.000

AGGIORNAMENTO AL 2020



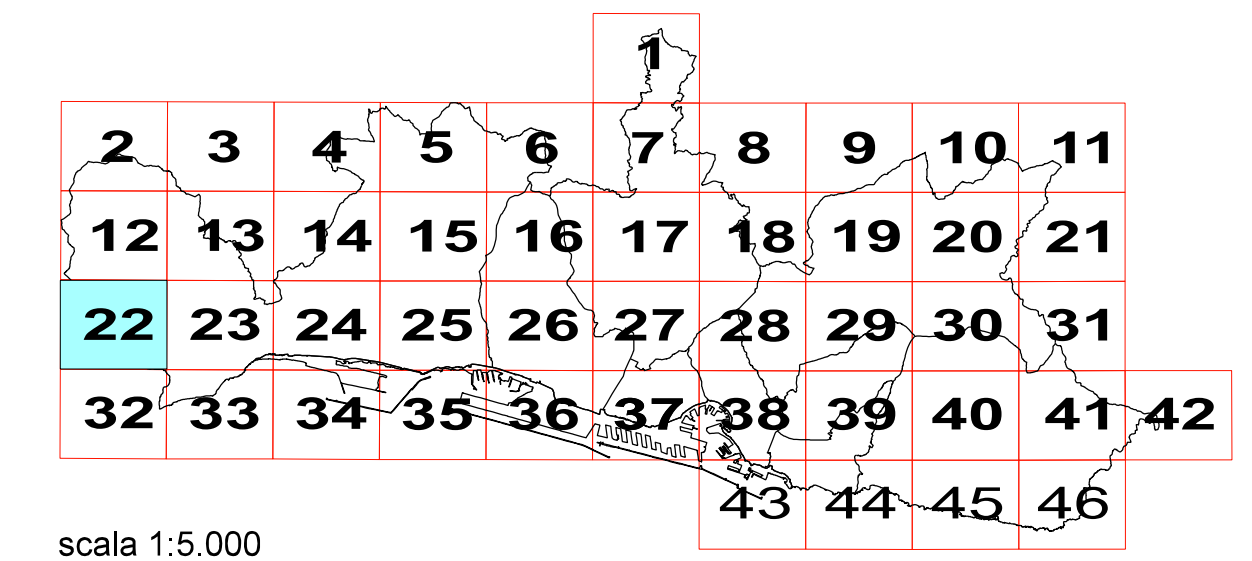
LEGENDA

- n°/anno N° scheda incendio/anni dal 2006 al 2019
- n°/anno N° scheda incendio anno 2020
- Area percorsa dal fuoco anni dal 2006 al 2019
- Area percorsa dal fuoco 2020



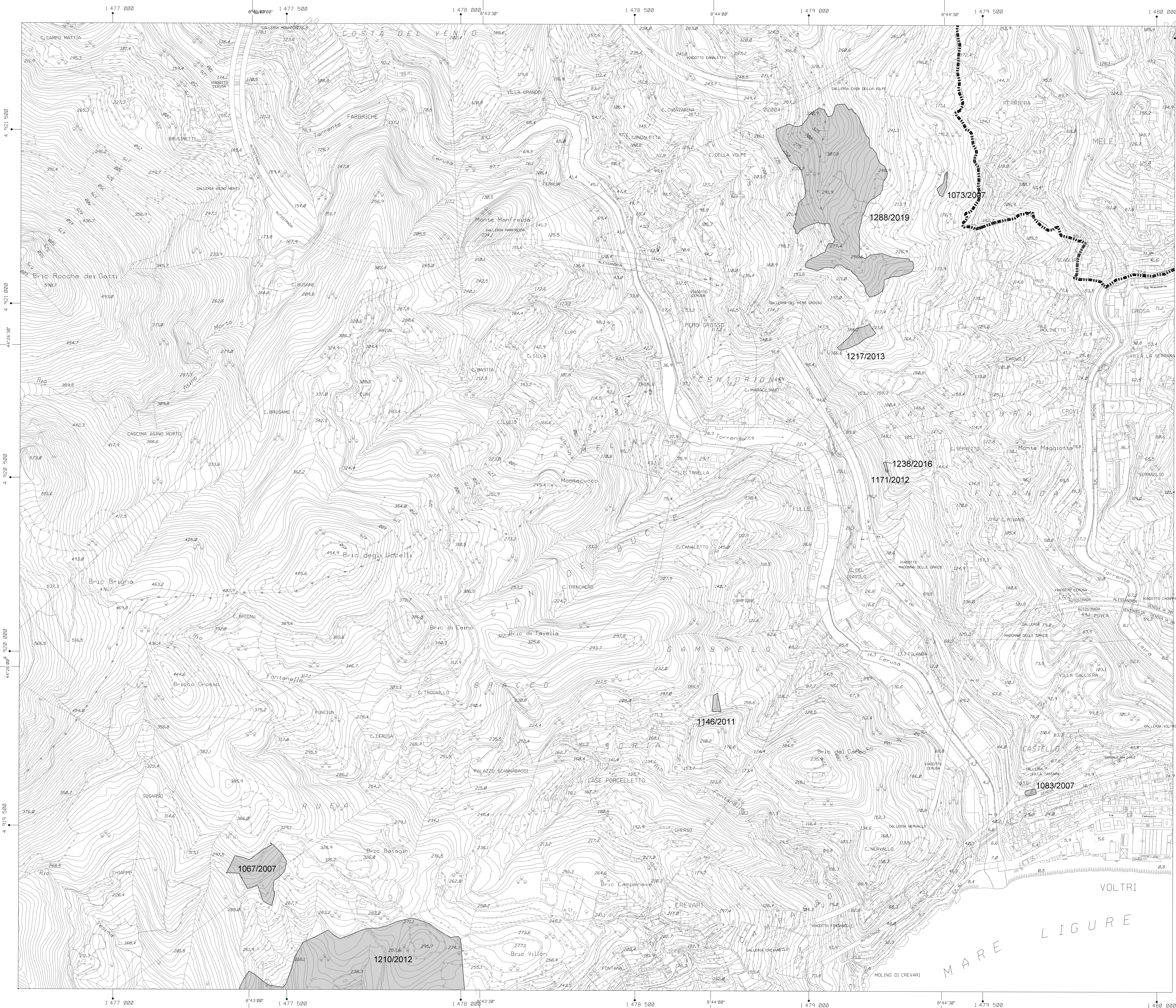
COMUNE DI GENOVA

CARTOGRAFIA RELATIVA ALLE AREE PERCORSE DAL FUOCO




scala 1:5.000

AGGIORNAMENTO AL 2020



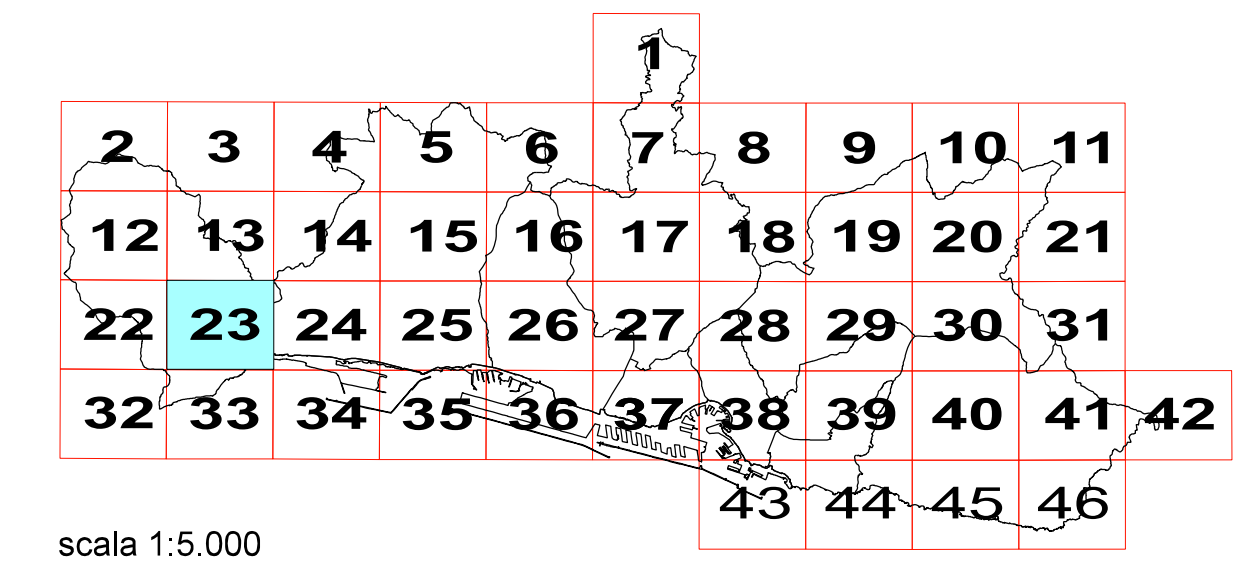
LEGENDA

- n°/anno N° scheda incendio/anni dal 2006 al 2019
- n°/anno N° scheda incendio anno 2020
- Area percorsa dal fuoco anni dal 2006 al 2019
- Area percorsa dal fuoco 2020



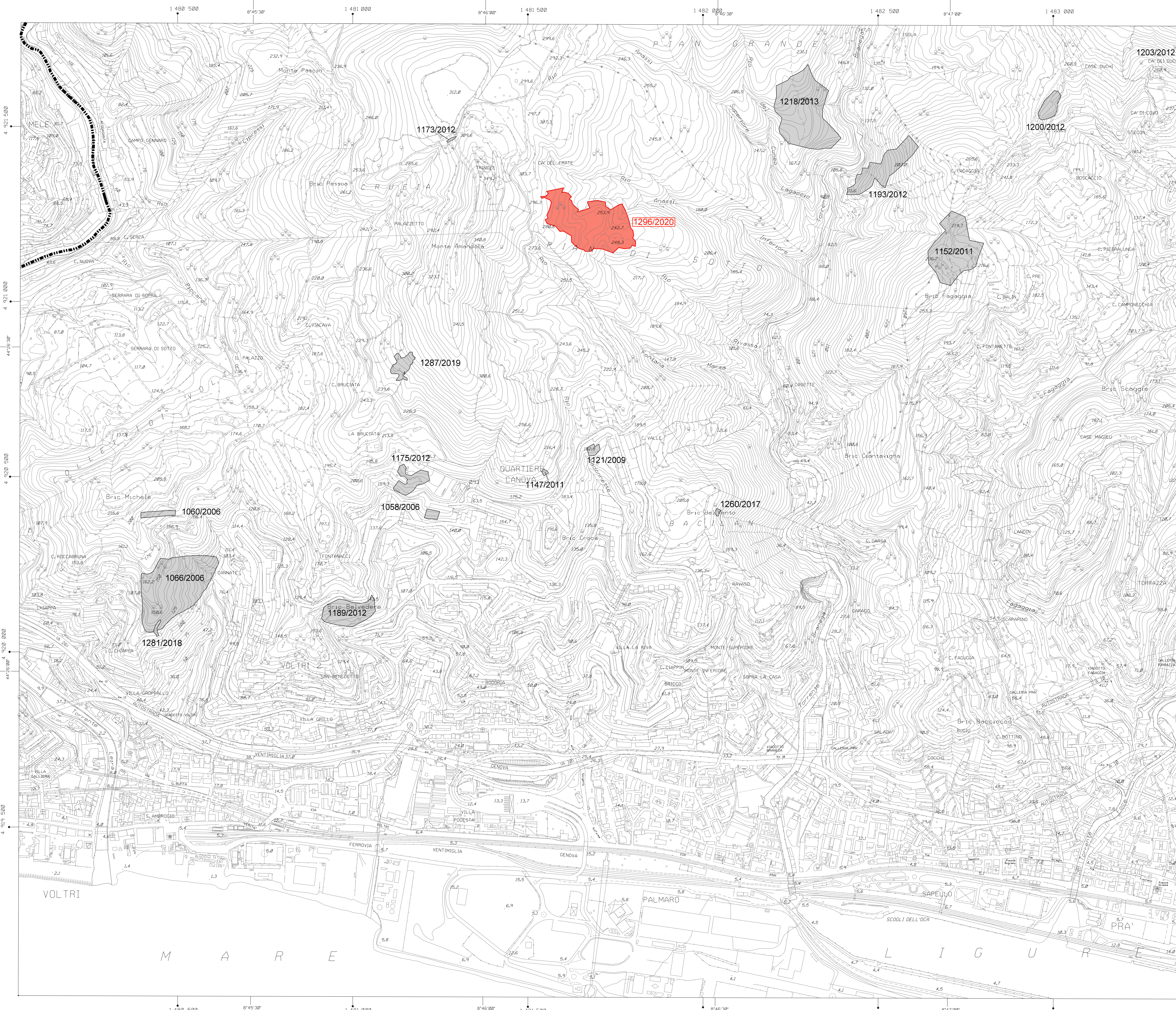
COMUNE DI GENOVA

CARTOGRAFIA RELATIVA ALLE AREE PERCORSE DAL FUOCO



scala 1:5.000

AGGIORNAMENTO AL 2020



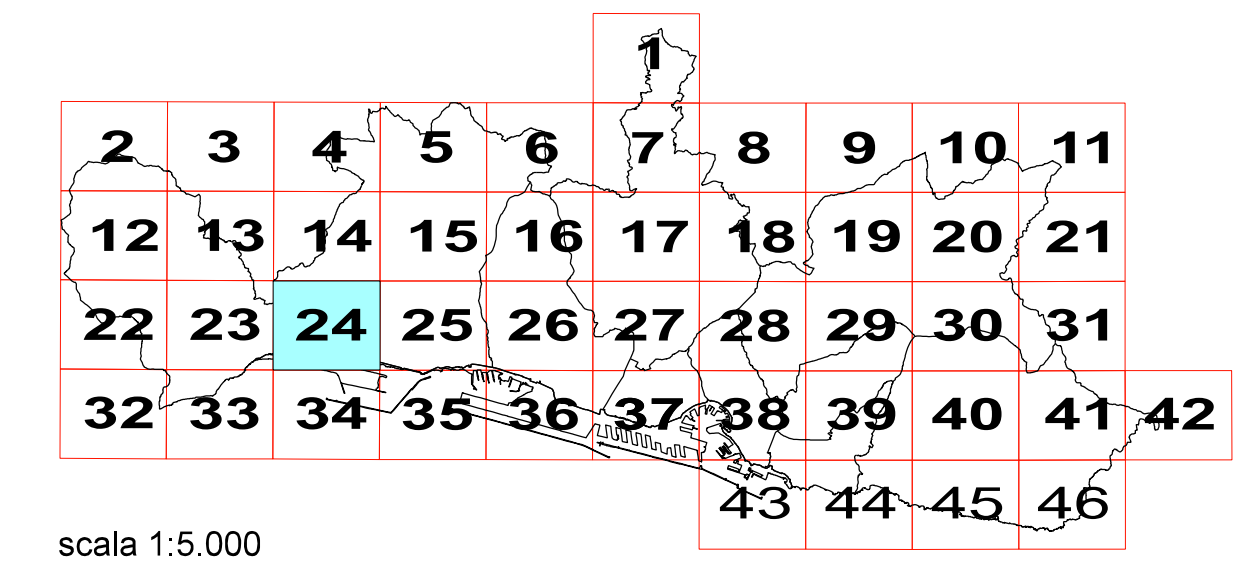
LEGENDA

- n°/anno N° scheda incendio/anni dal 2006 al 2019
- n°/anno N° scheda incendio anno 2020
- Area percorsa dal fuoco anni dal 2006 al 2019
- Area percorsa dal fuoco 2020



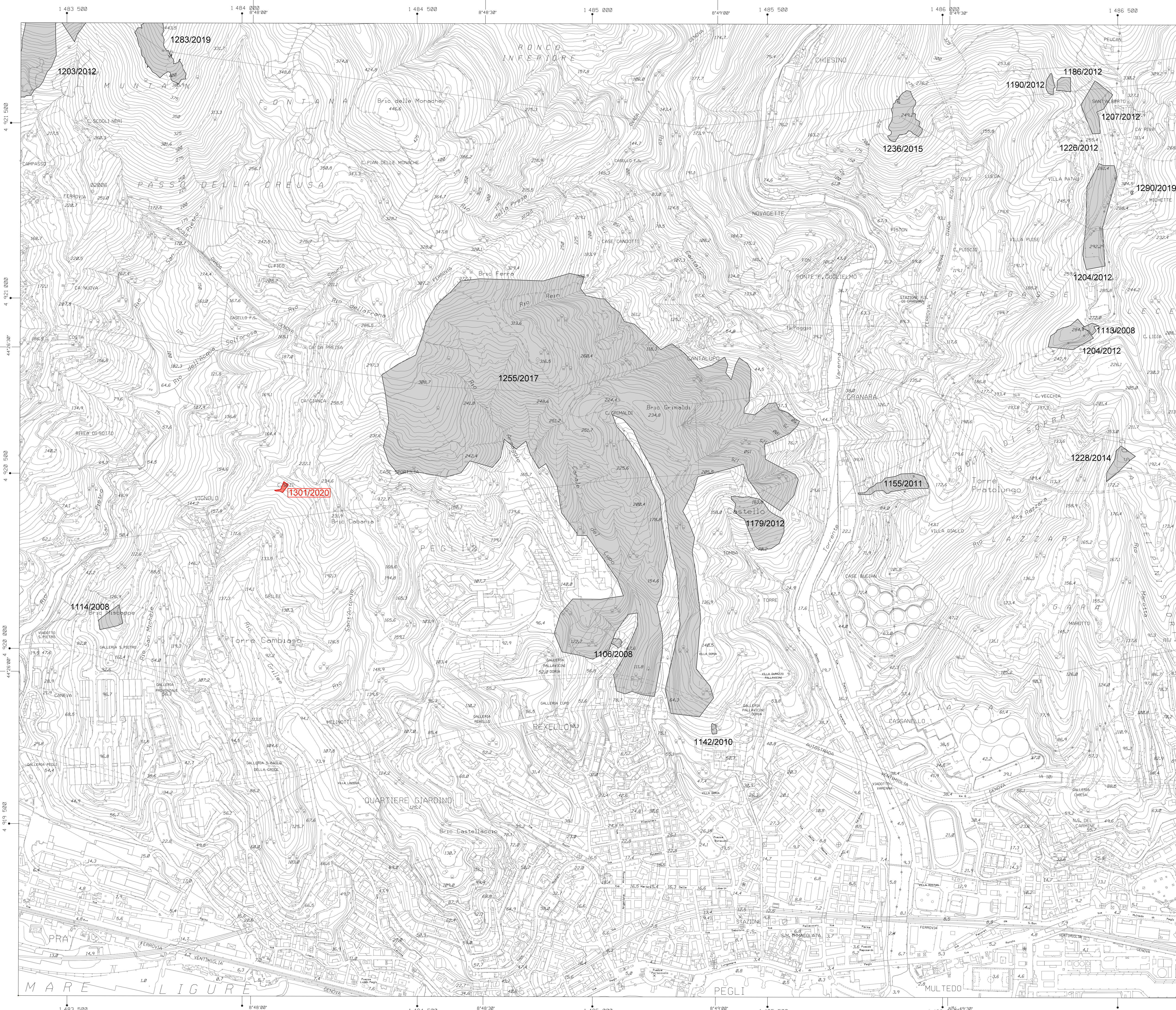
COMUNE DI GENOVA

CARTOGRAFIA RELATIVA ALLE AREE PERCORSE DAL FUOCO



scala 1:5.000

AGGIORNAMENTO AL 2020



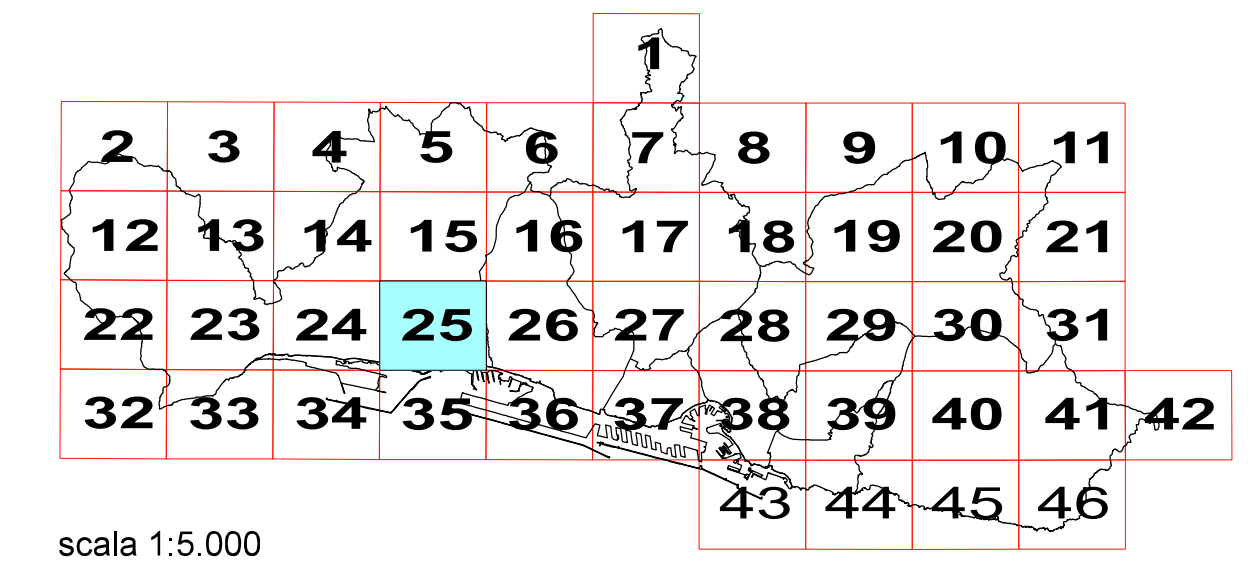
LEGENDA

- n°/anno N° scheda incendio/anni dal 2006 al 2019
- n°/anno N° scheda incendio anno 2020
- Area percorsa dal fuoco anni dal 2006 al 2019
- Area percorsa dal fuoco 2020



COMUNE DI GENOVA

CARTOGRAFIA RELATIVA ALLE AREE PERCORSE DAL FUOCO



scala 1:5.000

AGGIORNAMENTO AL 2020



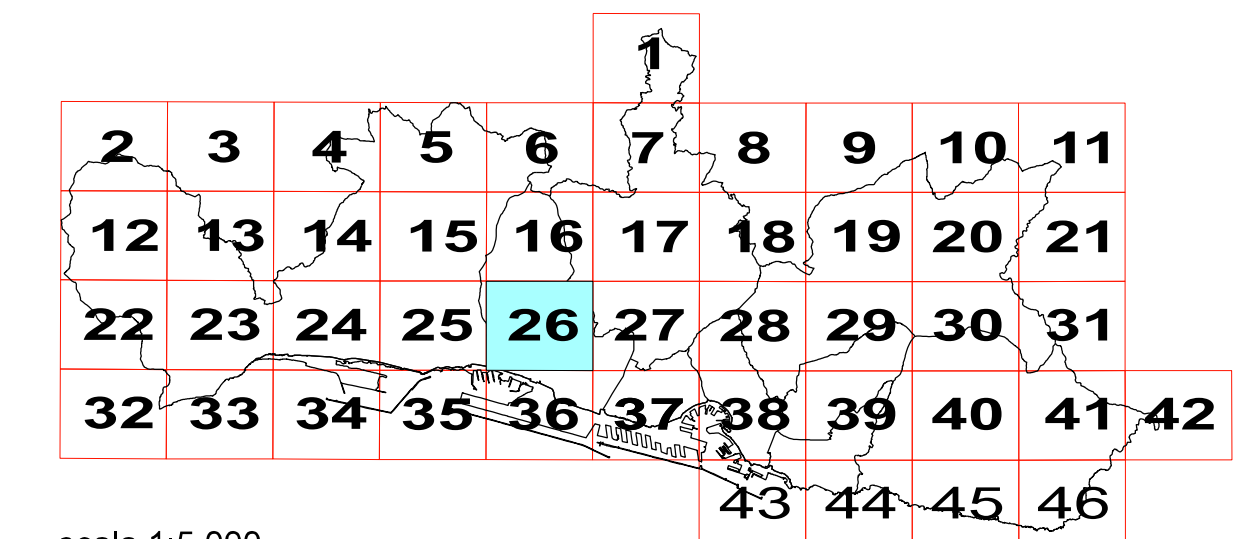
LEGENDA

- n°/anno N° scheda incendio/anni dal 2006 al 2019
- n°/anno N° scheda incendio anno 2020
- Area percorsa dal fuoco anni dal 2006 al 2019
- Area percorsa dal fuoco 2020



COMUNE DI GENOVA

CARTOGRAFIA RELATIVA ALLE AREE PERCORSE DAL FUOCO



scala 1:5.000

AGGIORNAMENTO AL 2020



LEGENDA

- n°/anno N° scheda incendio/anni dal 2006 al 2019
- n°/anno N° scheda incendio anno 2020
- Area percorsa dal fuoco anni dal 2006 al 2019
- Area percorsa dal fuoco 2020



COMUNE DI GENOVA

CARTOGRAFIA RELATIVA ALLE AREE PERCORSE DAL FUOCO

| | | | | | | | | | | |
|----|----|----|----|----|----|----|----|----|----|----|
| | | | | | | 1 | | | | |
| 2 | 3 | 4 | 5 | 6 | 7 | 8 | 9 | 10 | 11 | 12 |
| 13 | 14 | 15 | 16 | 17 | 18 | 19 | 20 | 21 | 22 | 23 |
| 24 | 25 | 26 | 27 | 28 | 29 | 30 | 31 | 32 | 33 | 34 |
| 35 | 36 | 37 | 38 | 39 | 40 | 41 | 42 | 43 | 44 | 45 |
| | | | | | | | | | | 46 |

scala 1:5.000

AGGIORNAMENTO AL 2020



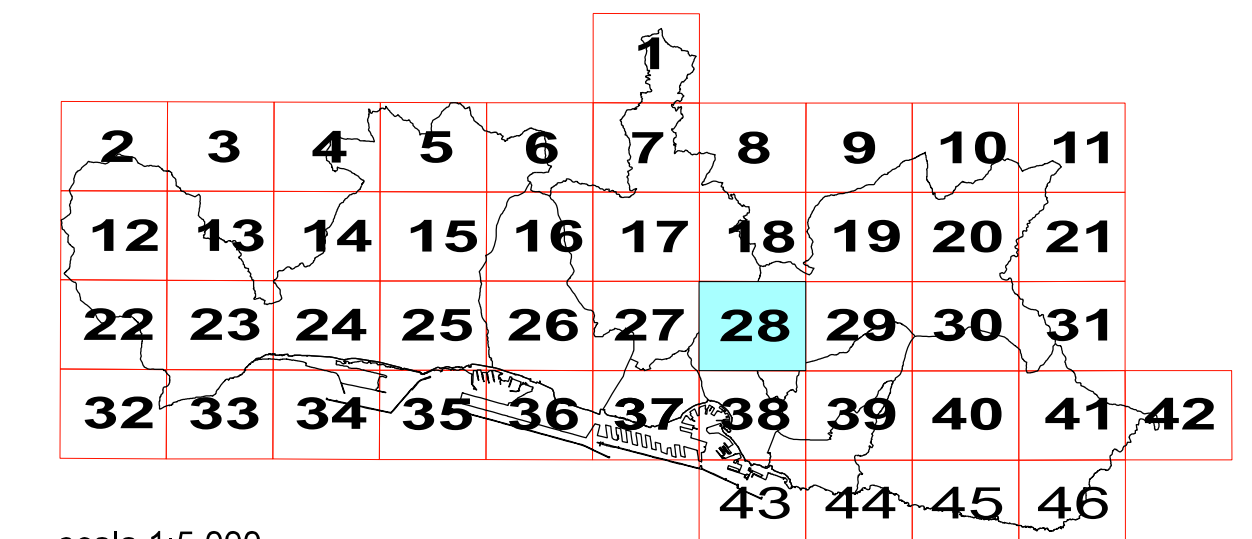
LEGENDA

- n°/anno N° scheda incendio/anni dal 2006 al 2019
- n°/anno N° scheda incendio anno 2020
- Area percorsa dal fuoco anni dal 2006 al 2019
- Area percorsa dal fuoco 2020



COMUNE DI GENOVA

CARTOGRAFIA RELATIVA ALLE AREE PERCORSE DAL FUOCO



scala 1:5.000

AGGIORNAMENTO AL 2020



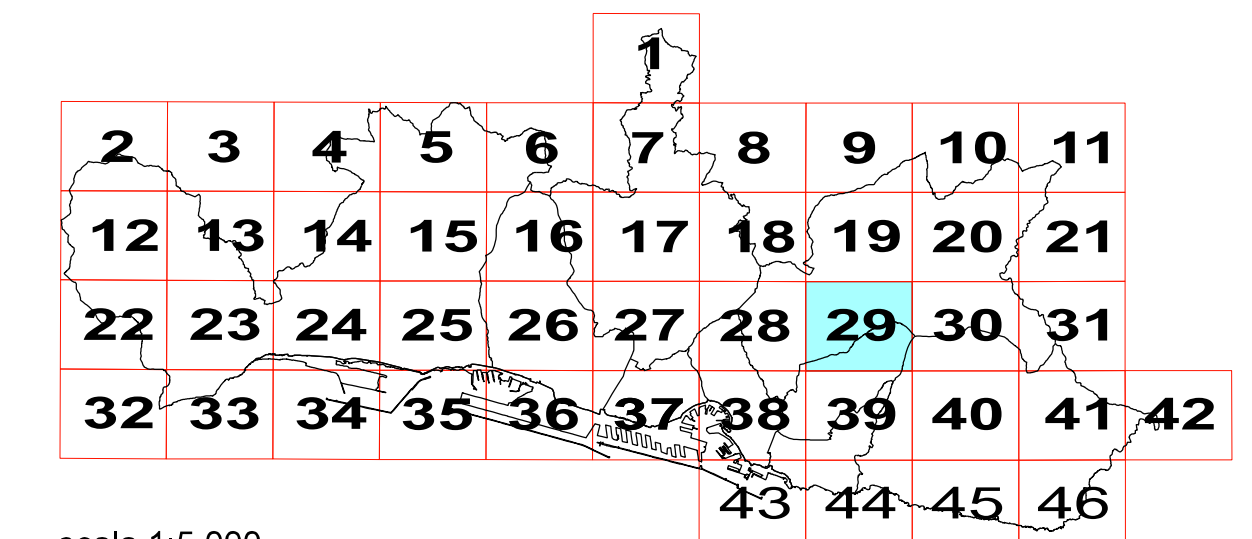
LEGENDA

- n°/anno N° scheda incendio/anni dal 2006 al 2019
- n°/anno N° scheda incendio anno 2020
- Area percorsa dal fuoco anni dal 2006 al 2019
- Area percorsa dal fuoco 2020



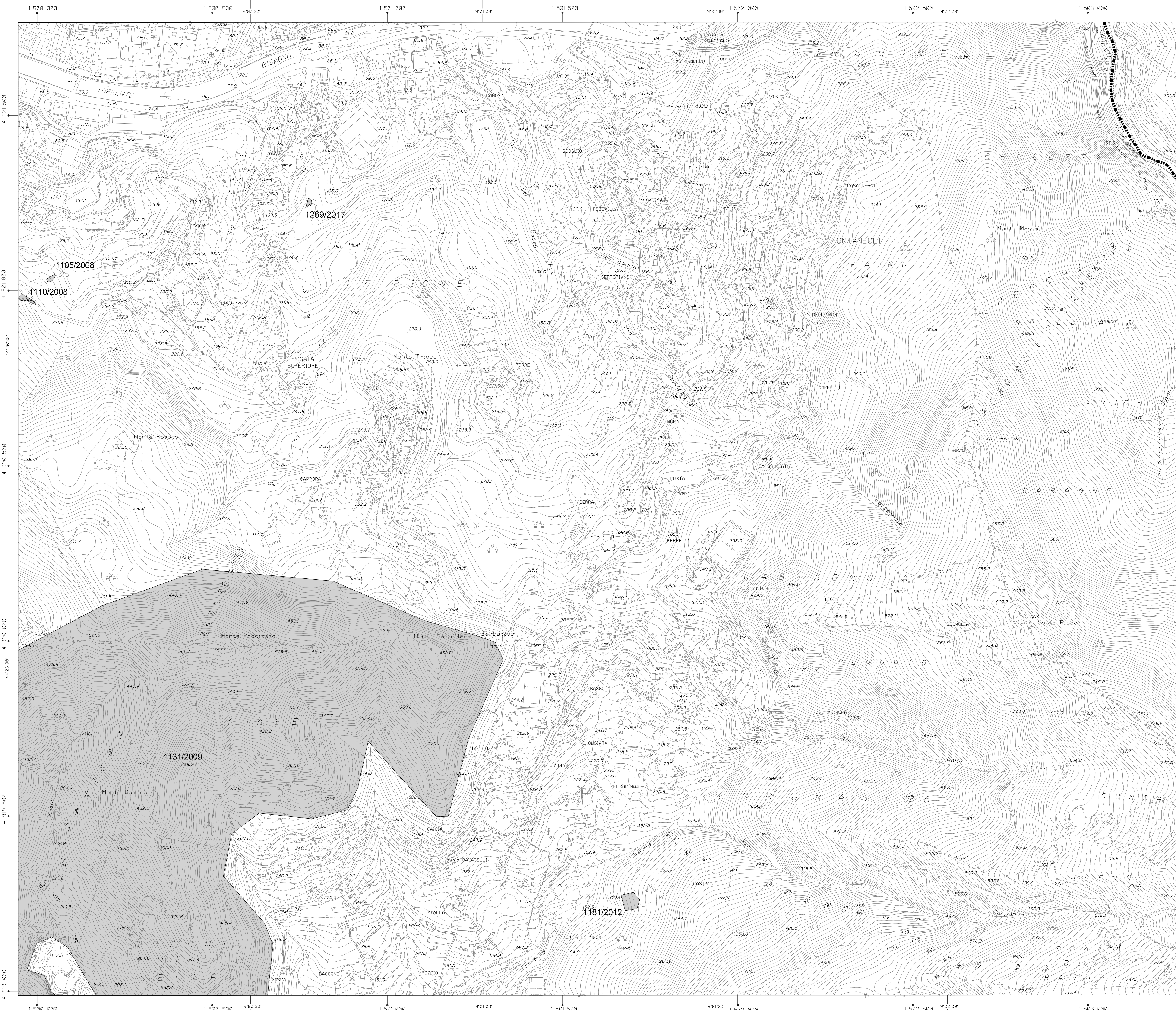
COMUNE DI GENOVA

CARTOGRAFIA RELATIVA ALLE AREE PERCORSE DAL FUOCO



scala 1:5.000

AGGIORNAMENTO AL 2020



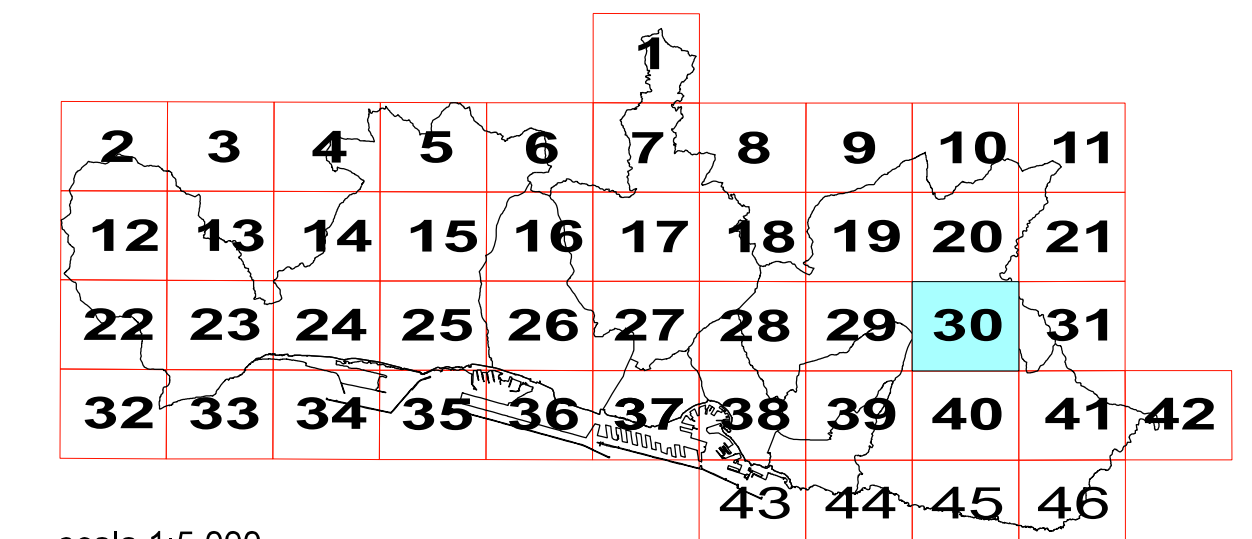
LEGENDA

- n°/anno N° scheda incendio/anni dal 2006 al 2019
- n°/anno N° scheda incendio anno 2020
- Area percorsa dal fuoco anni dal 2006 al 2019
- Area percorsa dal fuoco 2020



COMUNE DI GENOVA

CARTOGRAFIA RELATIVA ALLE AREE PERCORSE DAL FUOCO



scala 1:5.000

AGGIORNAMENTO AL 2020



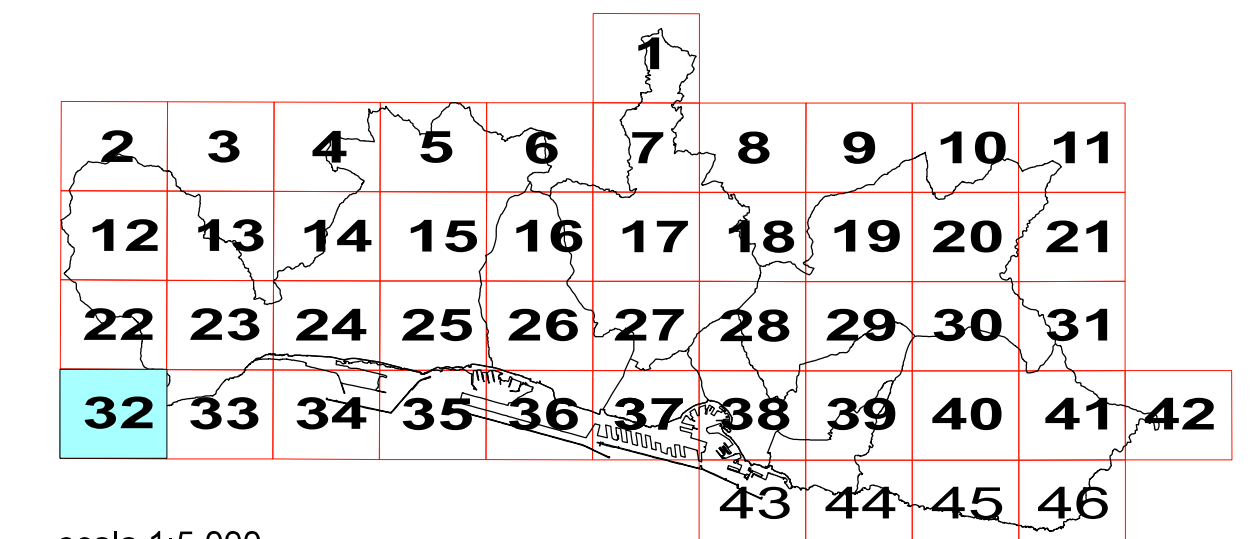
LEGENDA

- n°/anno N° scheda incendio/anni dal 2006 al 2019
- n°/anno N° scheda incendio anno 2020
- Area percorsa dal fuoco anni dal 2006 al 2019
- Area percorsa dal fuoco 2020



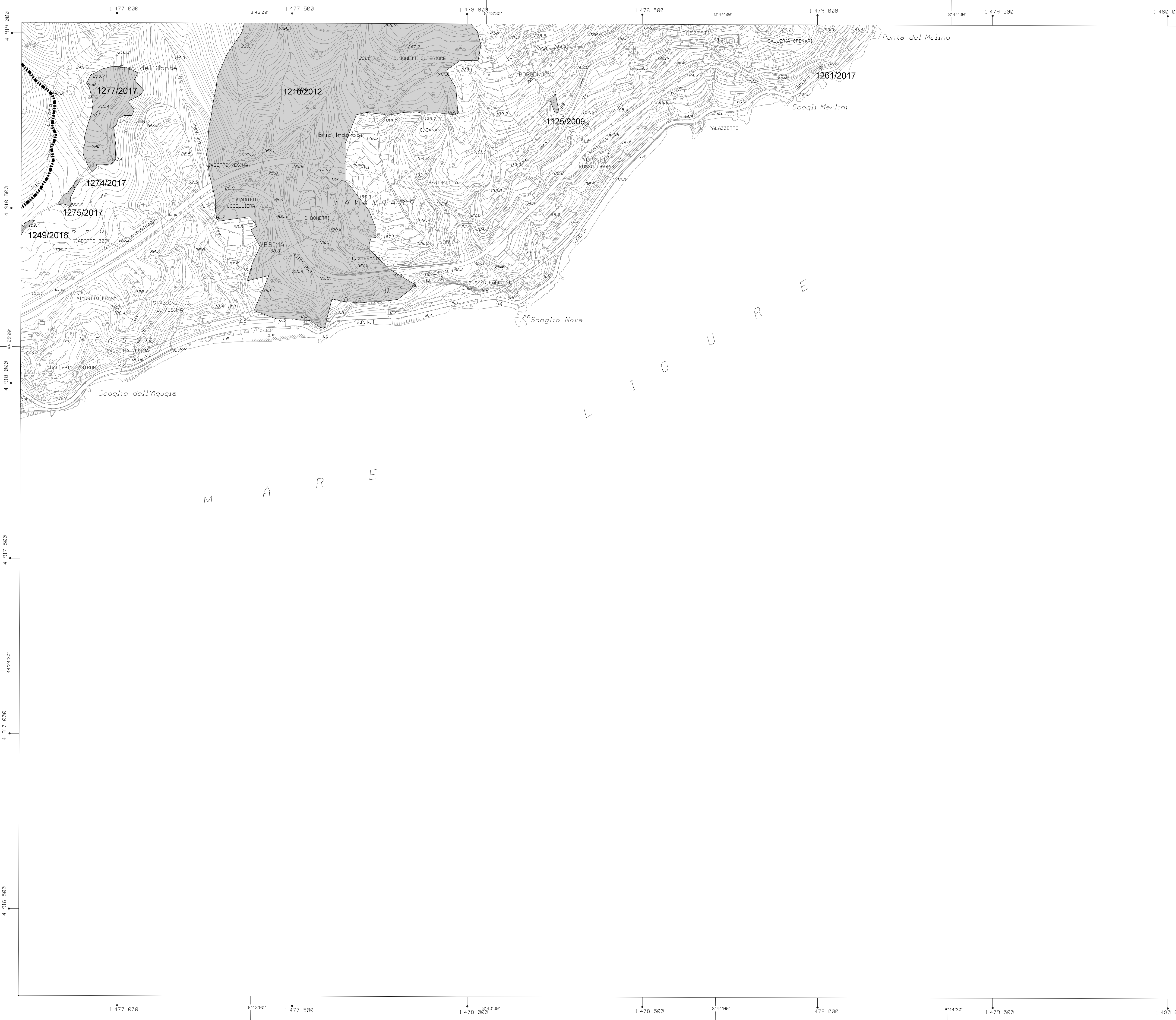
COMUNE DI GENOVA

CARTOGRAFIA RELATIVA ALLE AREE PERCORSE DAL FUOCO



scala 1:5.000

AGGIORNAMENTO AL 2020



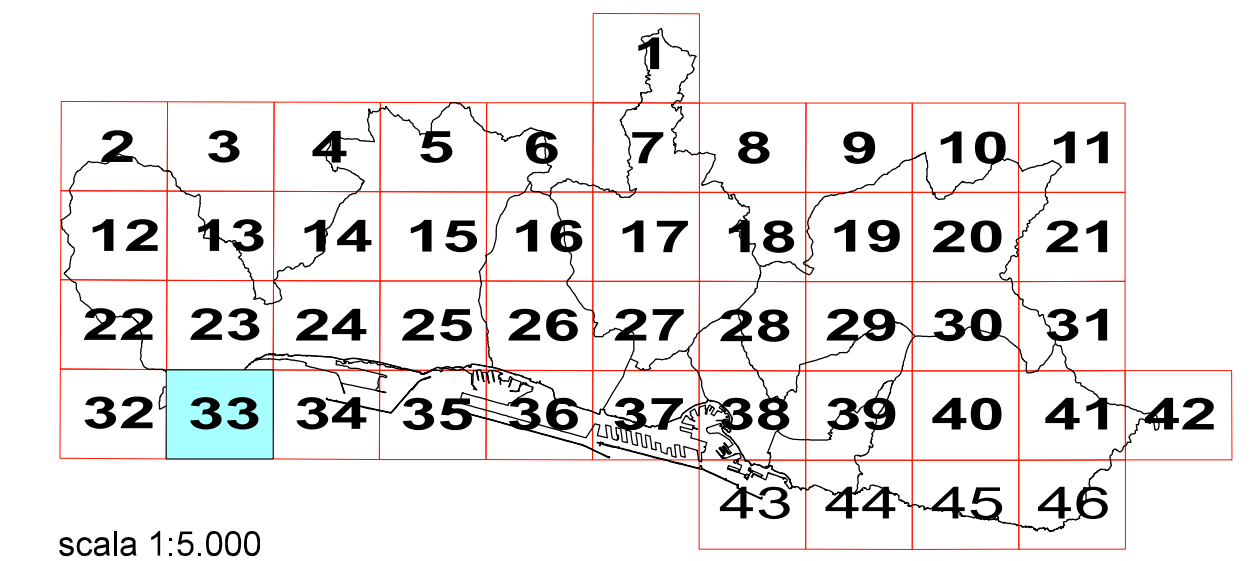
LEGENDA

- n°/anno N° scheda incendio/anni dal 2006 al 2019
- n°/anno N° scheda incendio anno 2020
- Area percorsa dal fuoco anni dal 2006 al 2019
- Area percorsa dal fuoco 2020



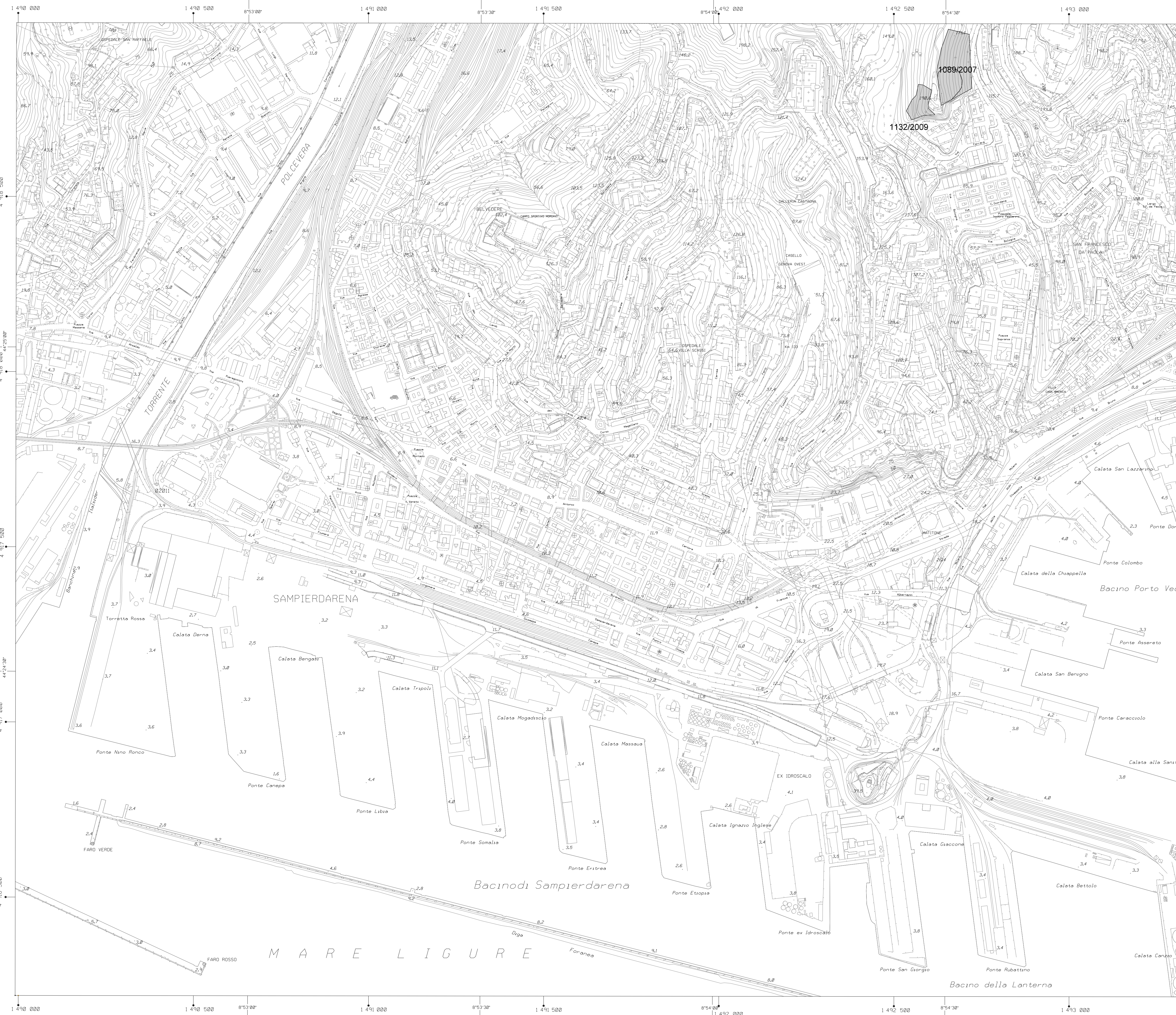
COMUNE DI GENOVA

CARTOGRAFIA RELATIVA ALLE AREE PERCORSE DAL FUOCO



scala 1:5.000

AGGIORNAMENTO AL 2020



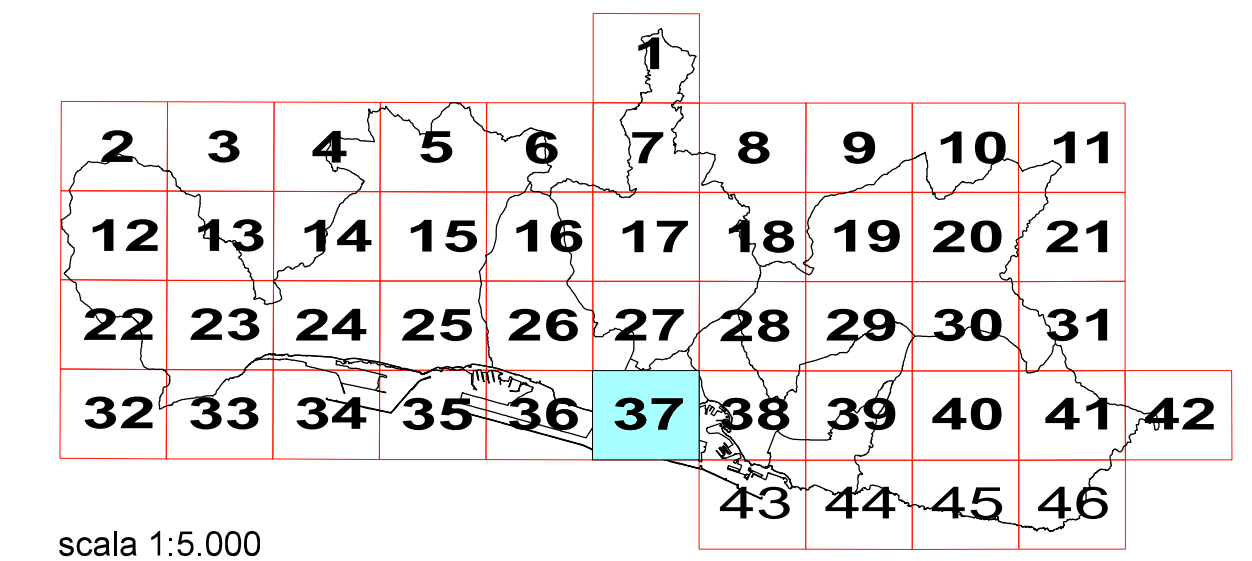
LEGENDA

- n°/anno N° scheda incendio/anni dal 2006 al 2019
- n°/anno N° scheda incendio anno 2020
- Area percorsa dal fuoco anni dal 2006 al 2019
- Area percorsa dal fuoco 2020



COMUNE DI GENOVA

CARTOGRAFIA RELATIVA ALLE AREE PERCORSE DAL FUOCO



scala 1:5.000

AGGIORNAMENTO AL 2020



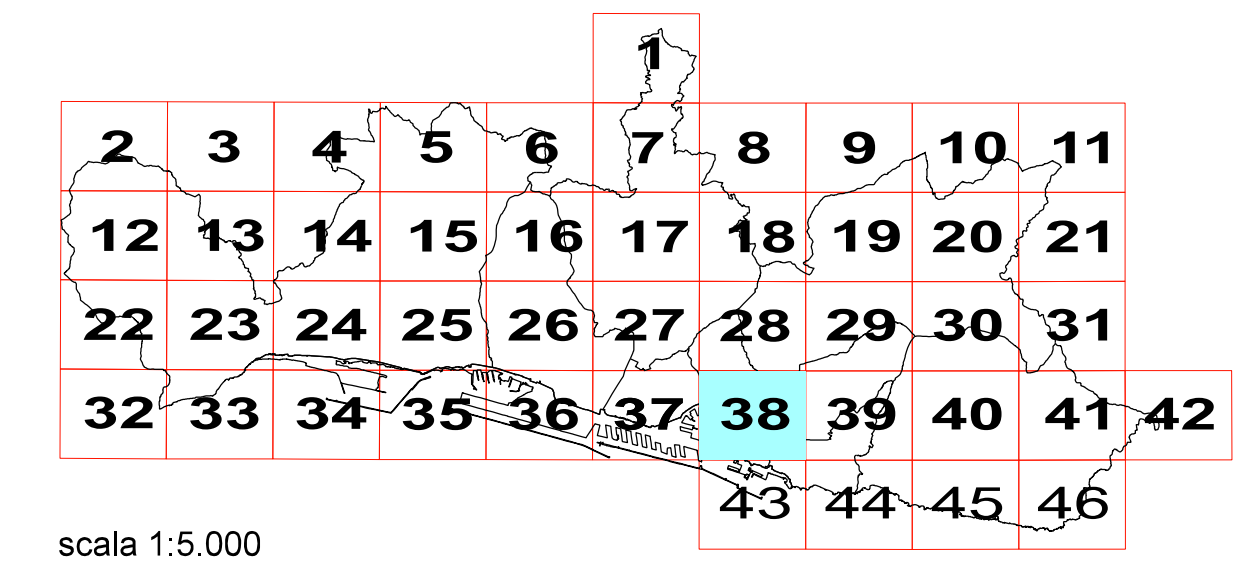
LEGENDA

- n°/anno N° scheda incendio/anni dal 2006 al 2019
- n°/anno N° scheda incendio anno 2020
- Area percorsa dal fuoco anni dal 2006 al 2019
- Area percorsa dal fuoco 2020



COMUNE DI GENOVA

CARTOGRAFIA RELATIVA ALLE AREE PERCORSE DAL FUOCO



scala 1:5.000

AGGIORNAMENTO AL 2020



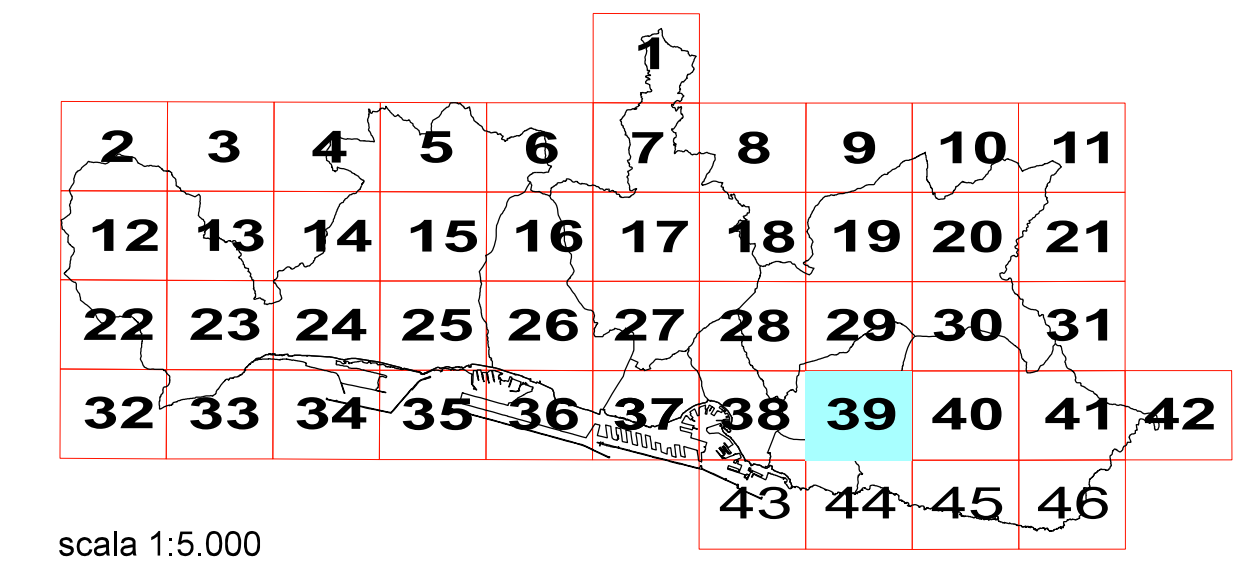
LEGENDA

- n°/anno N° scheda incendio/anni dal 2006 al 2019
- n°/anno N° scheda incendio anno 2020
- Area percorsa dal fuoco anni dal 2006 al 2019
- Area percorsa dal fuoco 2020



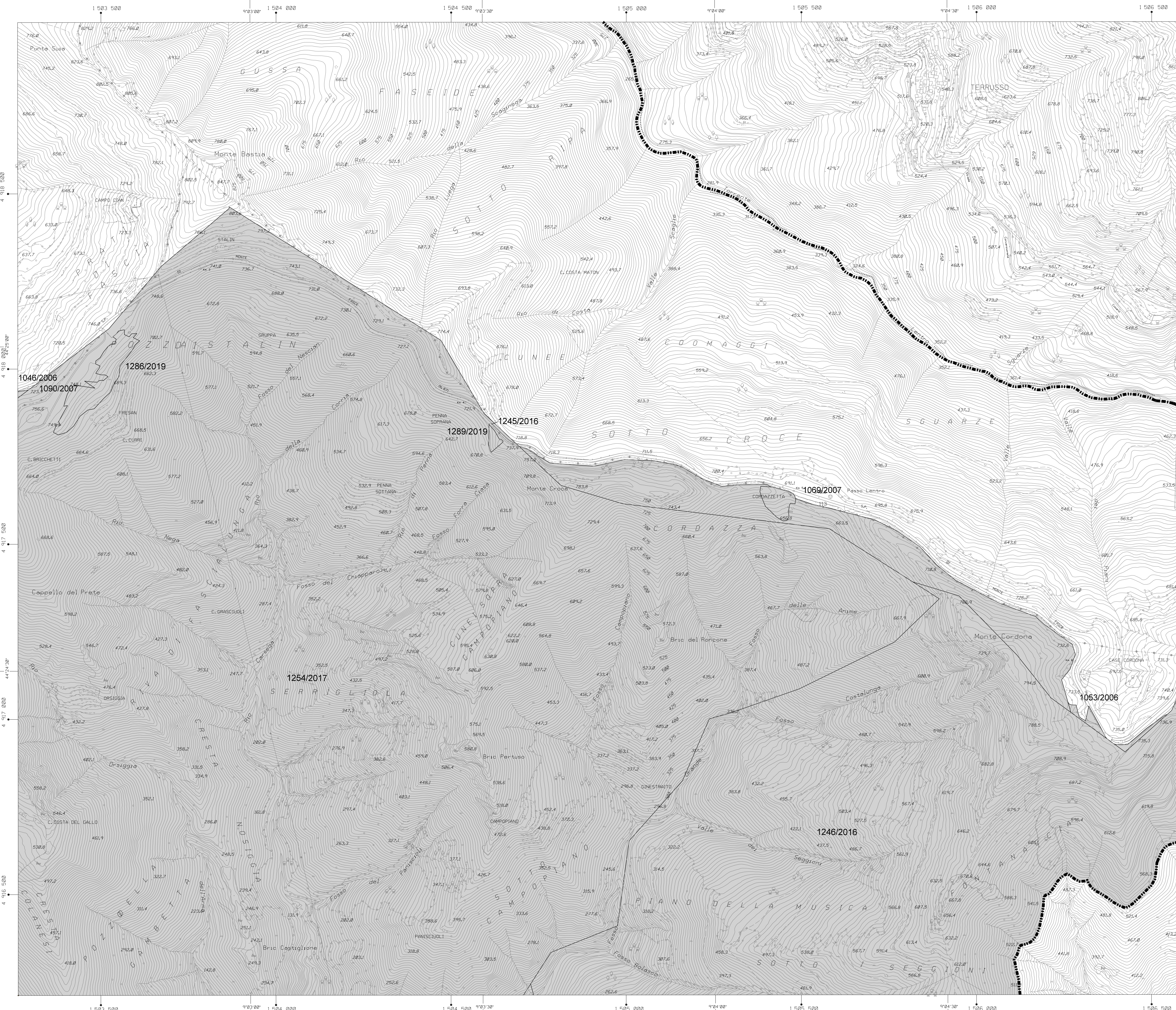
COMUNE DI GENOVA

CARTOGRAFIA RELATIVA ALLE AREE PERCORSE DAL FUOCO



scala 1:5.000


AGGIORNAMENTO AL 2020




LEGENDA

n°/anno N° scheda incendio/anni dal 2006 al 2019

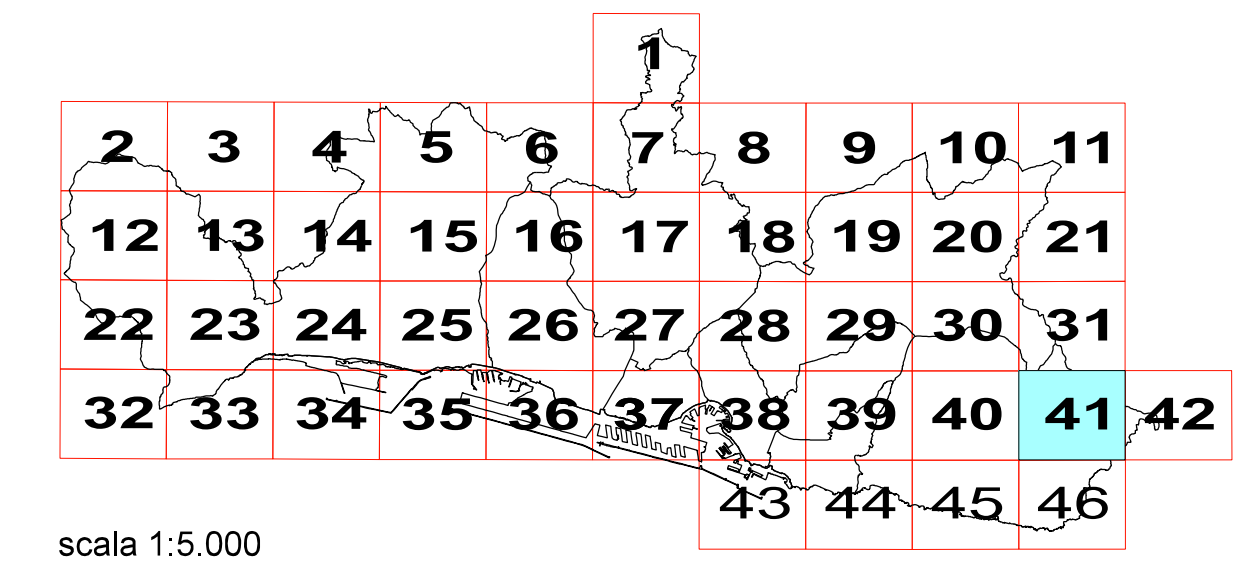
n°/anno N° scheda incendio anno 2020

 Area percorsa dal fuoco anni dal 2006 al 2019

 Area percorsa dal fuoco 2020

COMUNE DI GENOVA

CARTOGRAFIA RELATIVA ALLE AREE PERCORSE DAL FUOCO



scala 1:5.000

AGGIORNAMENTO AL 2020



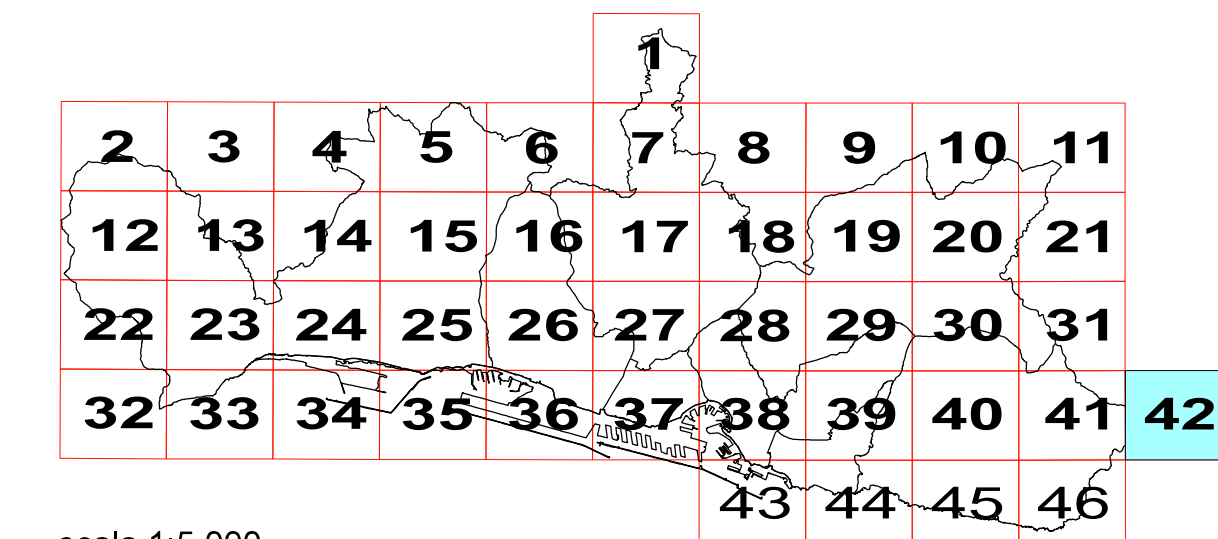
LEGENDA

- n°/anno N° scheda incendio/anni dal 2006 al 2019
- n°/anno N° scheda incendio anno 2020
- Area percorsa dal fuoco anni dal 2006 al 2019
- Area percorsa dal fuoco 2020



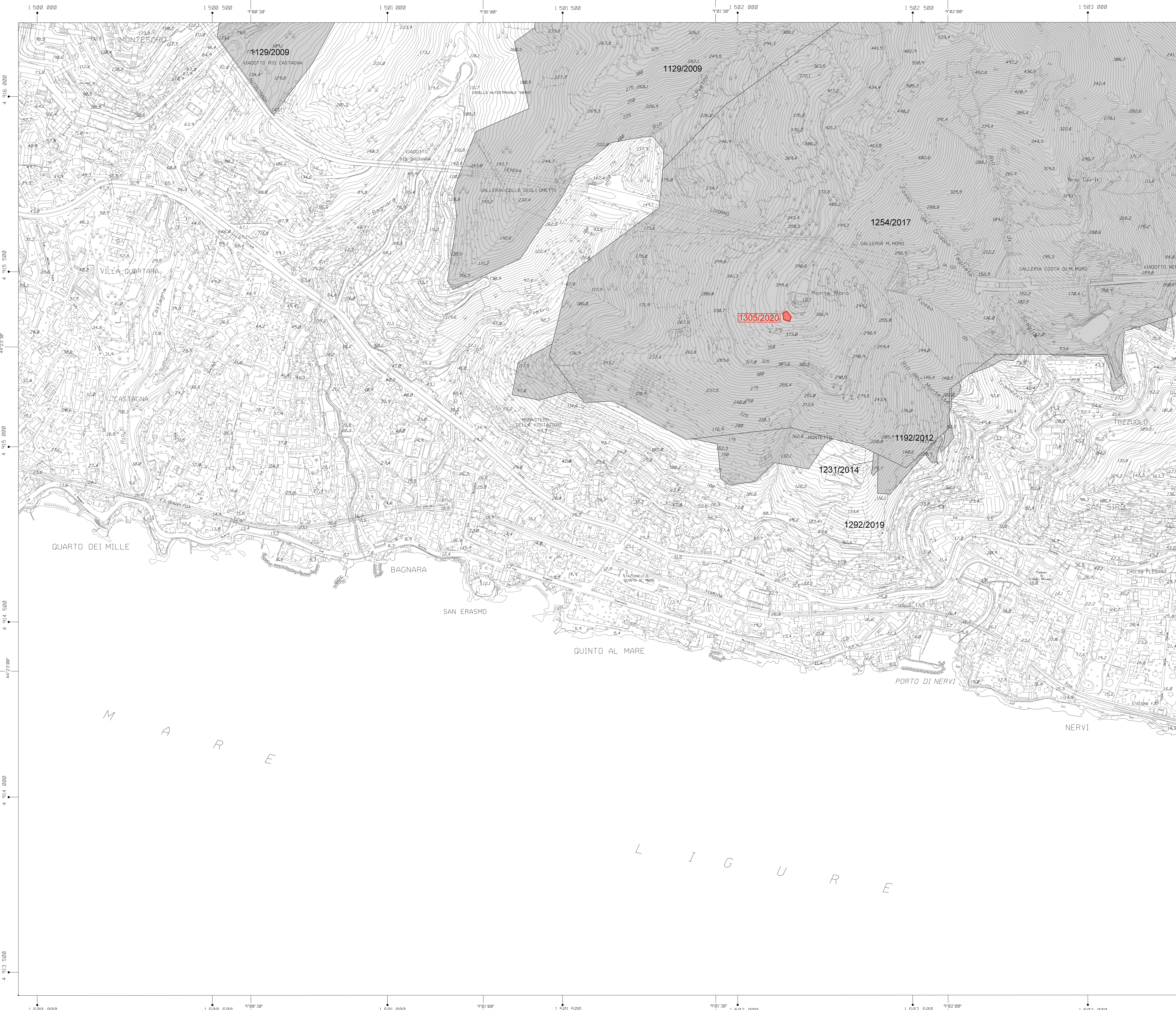
COMUNE DI GENOVA

CARTOGRAFIA RELATIVA ALLE AREE PERCORSE DAL FUOCO




scala 1:5.000

AGGIORNAMENTO AL 2020



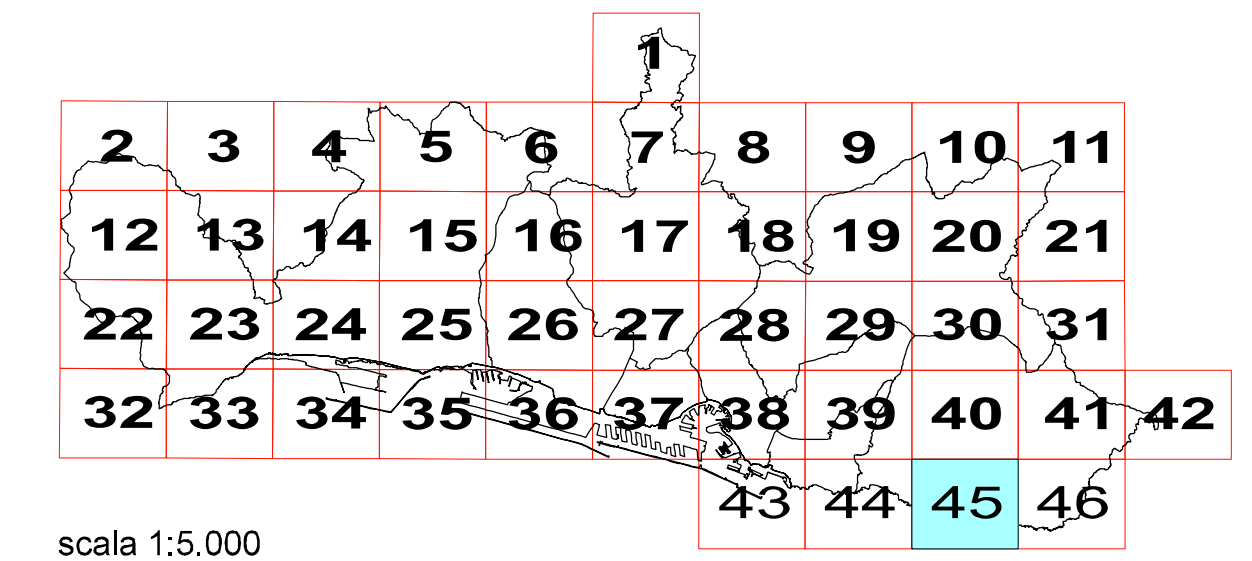
LEGENDA

- n°/anno N° scheda incendio/anni dal 2006 al 2019
- n°/anno N° scheda incendio anno 2020
- Area percorsa dal fuoco anni dal 2006 al 2019
- Area percorsa dal fuoco 2020



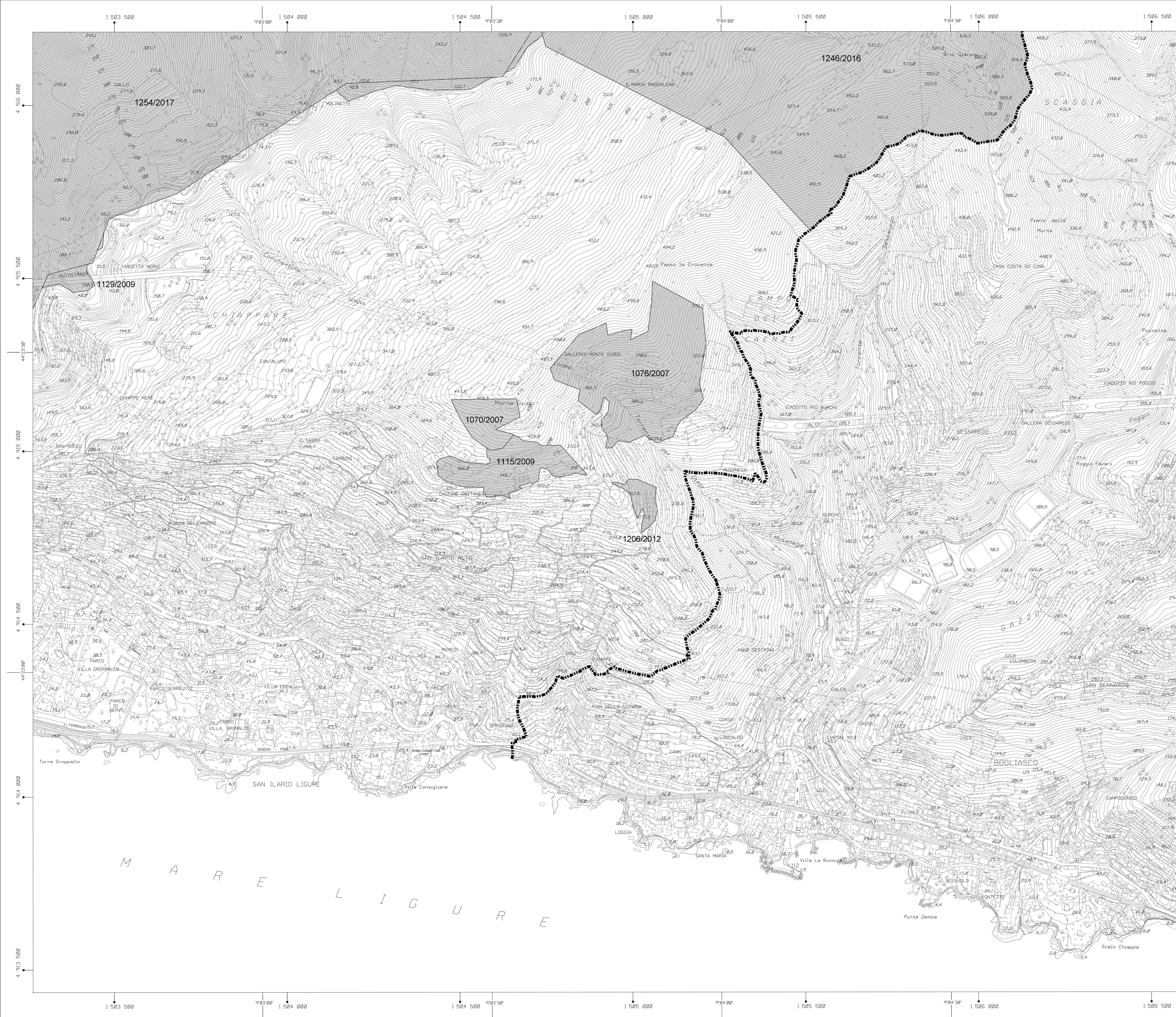
COMUNE DI GENOVA

CARTOGRAFIA RELATIVA ALLE AREE PERCORSE DAL FUOCO




scala 1:5.000

AGGIORNAMENTO AL 2020



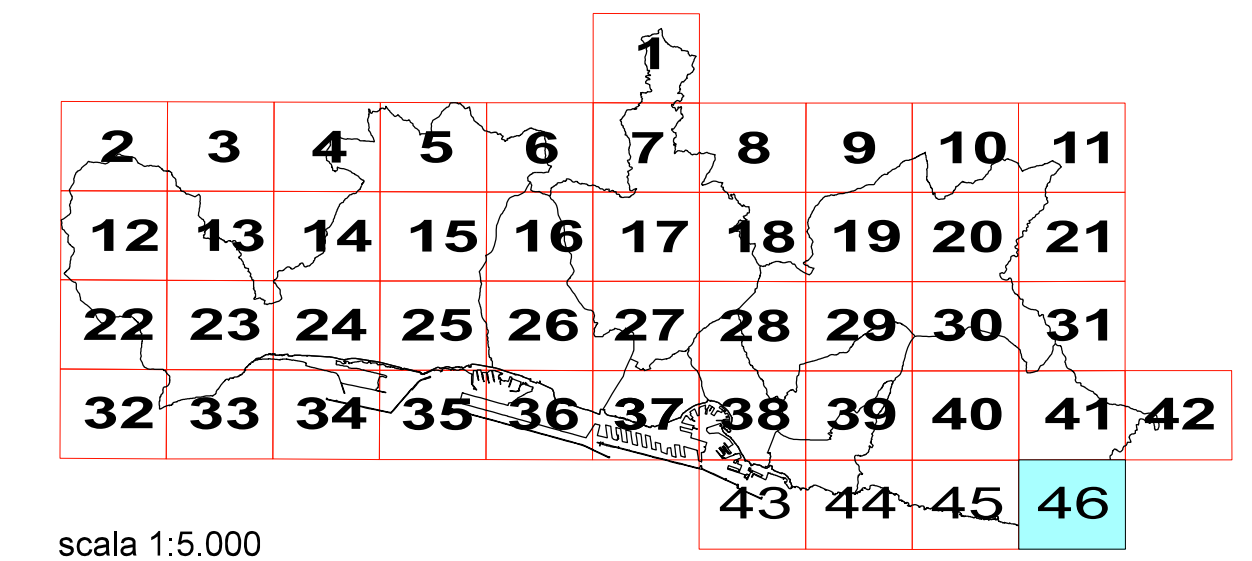
LEGENDA

- n°/anno N° scheda incendio/anni dal 2006 al 2019
- n°/anno N° scheda incendio anno 2020
- Area percorsa dal fuoco anni dal 2006 al 2019
- Area percorsa dal fuoco 2020



COMUNE DI GENOVA

CARTOGRAFIA RELATIVA ALLE AREE PERCORSE DAL FUOCO



scala 1:5.000

AGGIORNAMENTO AL 2020



COMUNE DI GENOVA
Direzione Urbanistica ed Edilizia privata

AREE PERCORSE DAL FUOCO 2020

Individuazione degli incendi su base catastale ed elenco particelle

Da incendio N° 1296 a incendio N° 1305

Il Funzionario Tecnico

arch. Alessandra Tegaldo
A. Tegaldo



Il Responsabile
Varianti Urbanistiche

arch. Martino Zurra
M. Zurra

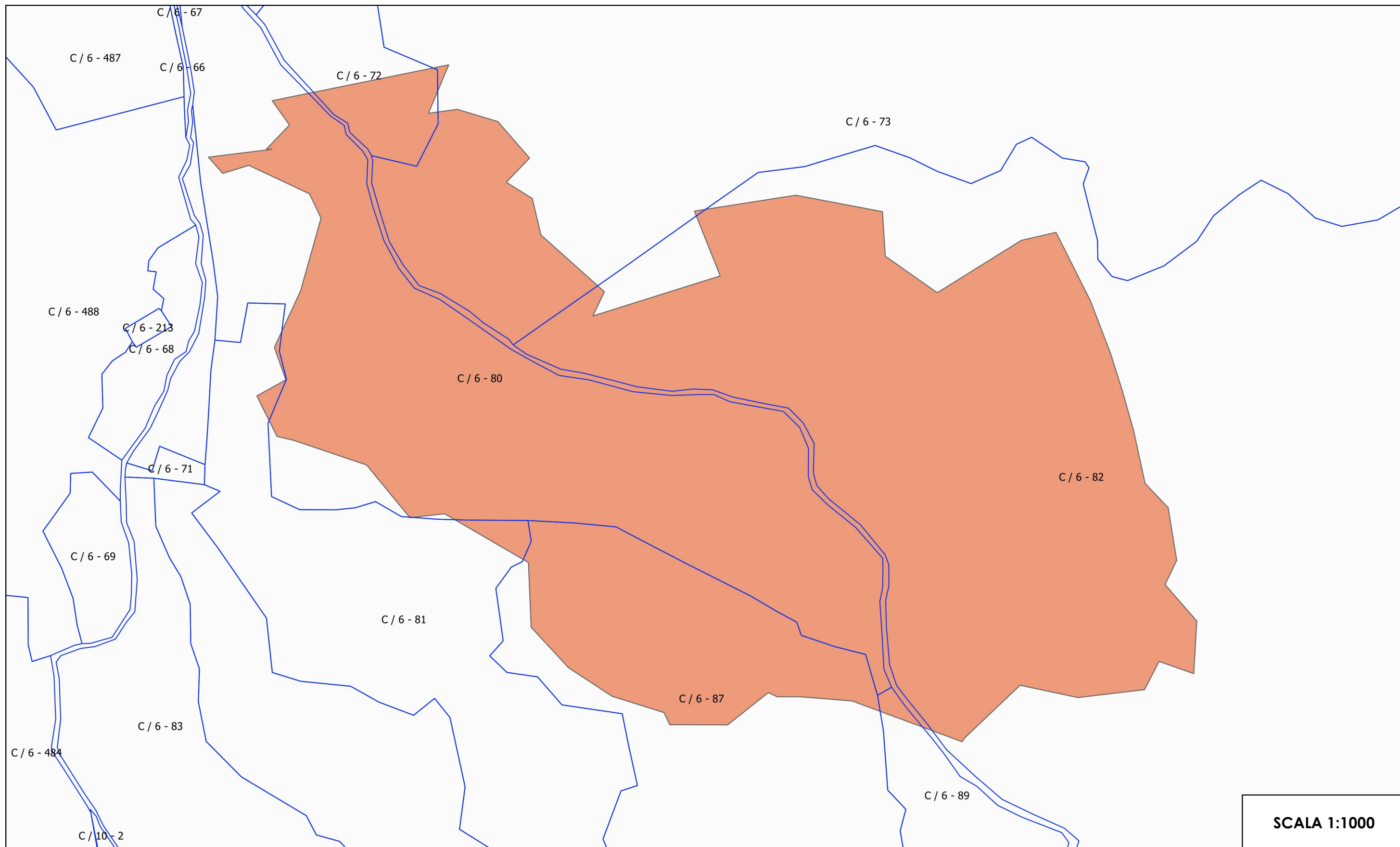
| N. incendio | Sezione | Foglio | Mappale | Superficie Mappale | Superficie incendiata | % incendiata |
|-------------|---------|--------|---------|--------------------|-----------------------|--------------|
| 1296 | C | 6 | 80 | 11678 | 8.889 | 76,1% |
| 1296 | C | 6 | 81 | 6683 | 160 | 2,4% |
| 1296 | C | 6 | 82 | 82591 | 12.956 | 15,7% |
| 1296 | C | 6 | 87 | 22815 | 3.132 | 13,7% |
| 1296 | C | 6 | 89 | 14944 | 53 | 0,4% |
| 1296 | C | 6 | 72 | 1462 | 563 | 38,5% |
| 1296 | C | 6 | 73 | 65503 | 2.153 | 3,3% |
| 1297 | D | 14 | 226 | 1909 | 45 | 2,3% |
| 1297 | D | 14 | 550 | 1520 | 4 | 0,3% |
| 1298 | E | 38 | 737 | 7624 | 142 | 1,9% |
| 1299 | A | 6 | 564 | 18424 | 171 | 0,9% |
| 1299 | A | 6 | 565 | 1612 | 106 | 6,6% |
| 1299 | A | 6 | 25 | 1284 | 26 | 2,0% |
| 1300 | D | 28 | 283 | 3435 | 761 | 22,2% |
| 1300 | D | 28 | 287 | 5199 | 28 | 0,5% |
| 1300 | D | 28 | 353 | 4314 | 171 | 4,0% |
| 1301 | C | 15 | 936 | 545 | 28 | 5,2% |
| 1301 | C | 15 | 937 | 1967 | 341 | 17,3% |
| 1301 | C | 15 | 867 | 2203 | 26 | 1,2% |
| 1302 | C | 31 | 31 | 71791 | 737 | 1,0% |
| 1302 | C | 31 | 86 | 39363 | 93 | 0,2% |
| 1303 | B | 3 | 192 | 6050 | 722 | 11,9% |
| 1303 | B | 3 | 190 | 18444 | 2.628 | 14,2% |
| 1303 | B | 3 | 191 | 2390 | 824 | 34,5% |
| 1304 | A | 11 | 1572 | 23735 | 1.532 | 6,5% |
| 1304 | D | 37 | 363 | 15743 | 1.124 | 7,1% |
| 1305 | H | 2 | 936 | 2859 | 360 | 12,6% |
| 1305 | H | 2 | 929 | 23765 | 97 | 0,4% |

N. Incendio

1296

LOCALITA': VIA 2 DICEMBRE

DATA INCENDIO: 11.03.2020



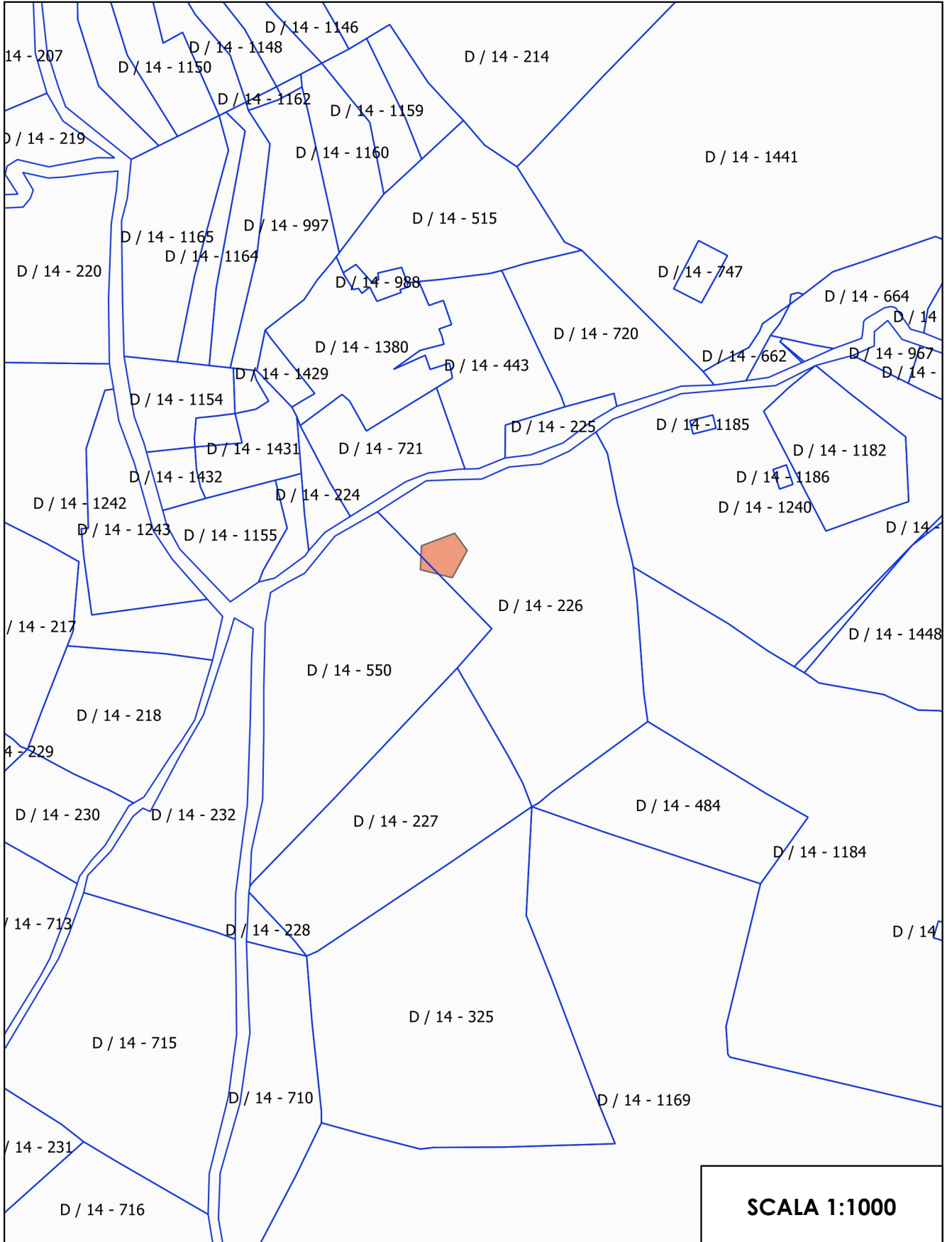
SCALA 1:1000

N. Incendio

1297

LOCALITA': SALITA RONCO

DATA INCENDIO: 06.04.2020



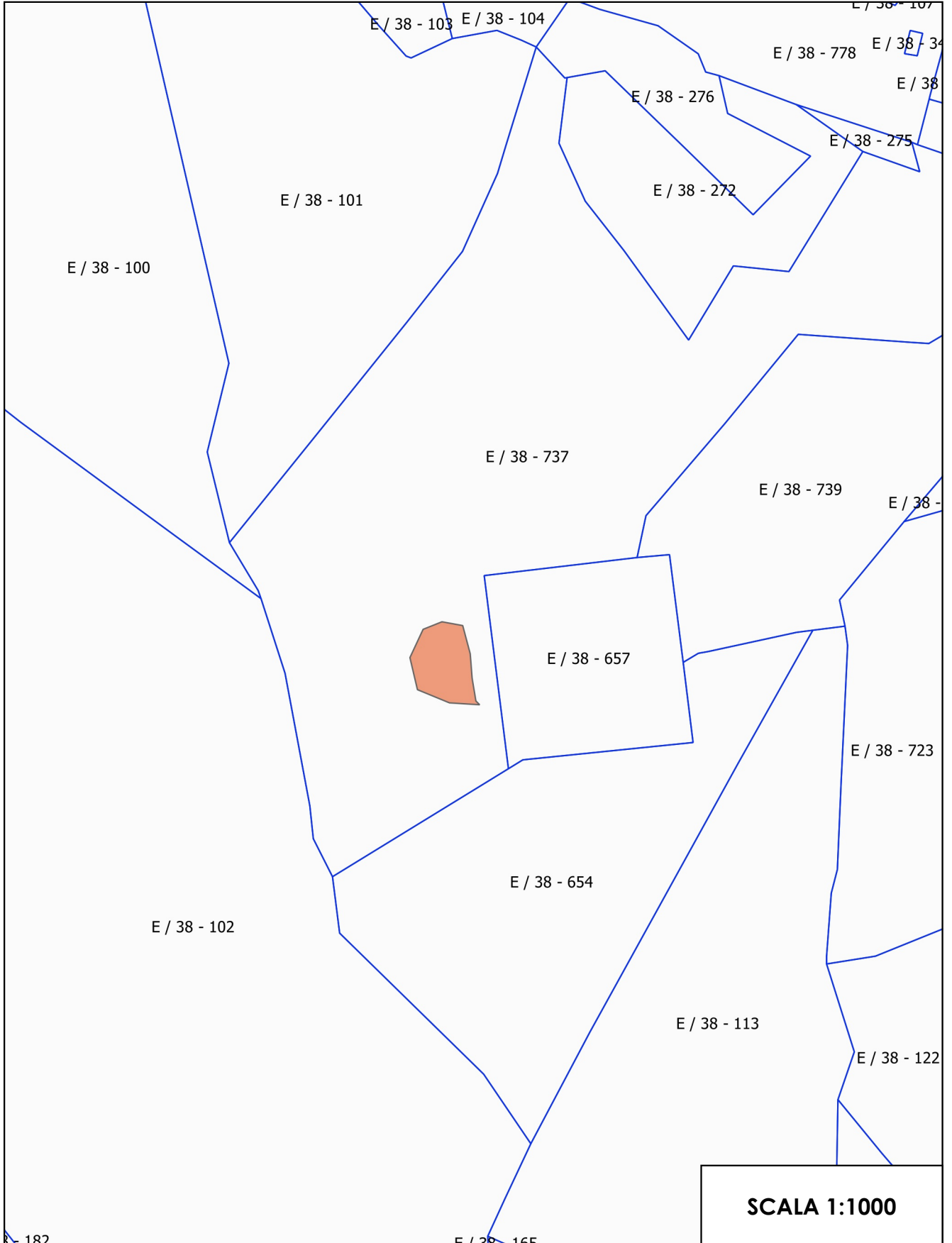
SCALA 1:1000

N. Incendio

1298

LOCALITA': VIA GUALCO

DATA INCENDIO: 07.04.2020

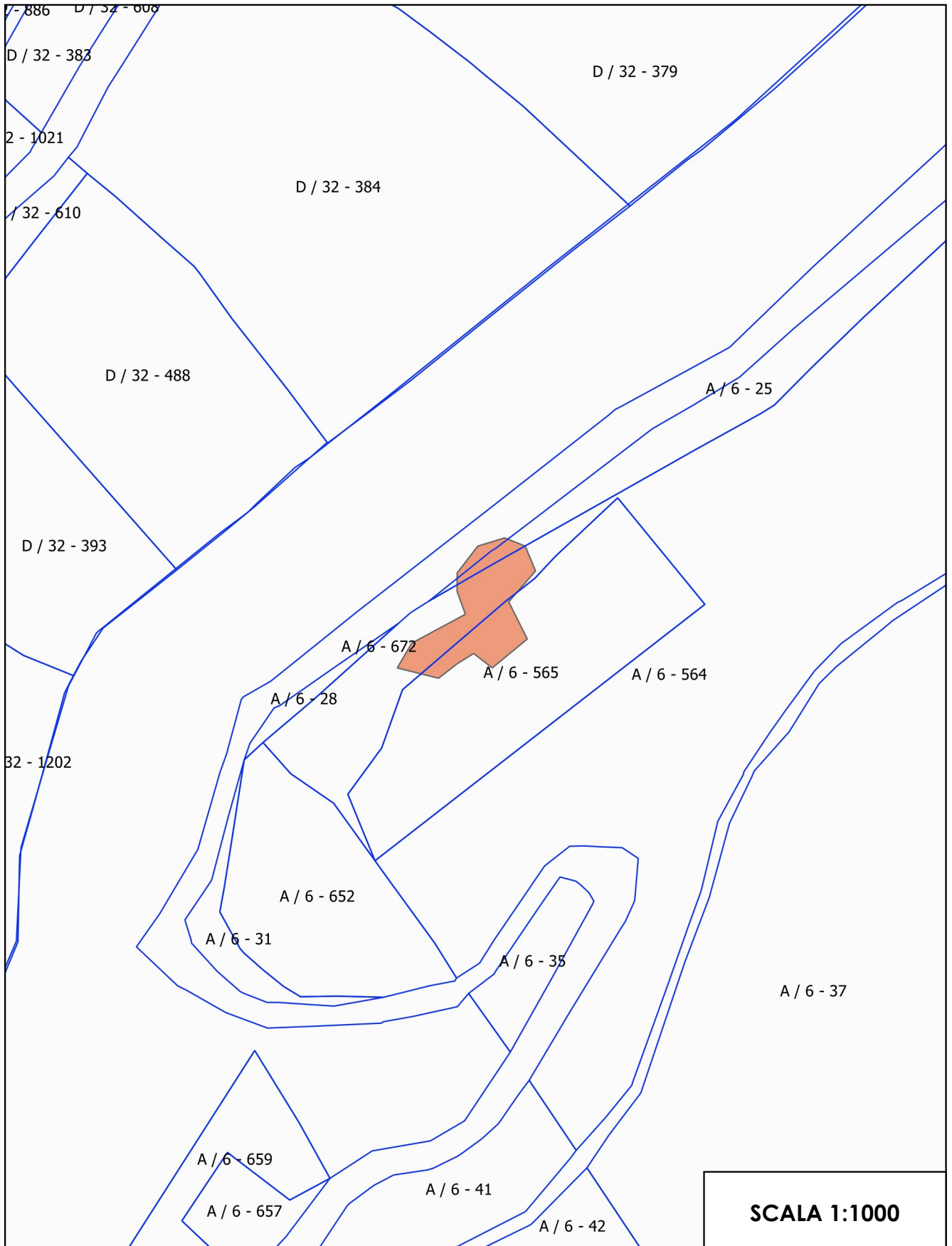


N. Incendio

1299

LOCALITA': FORTE BEGATO

DATA INCENDIO: 10.04.2020



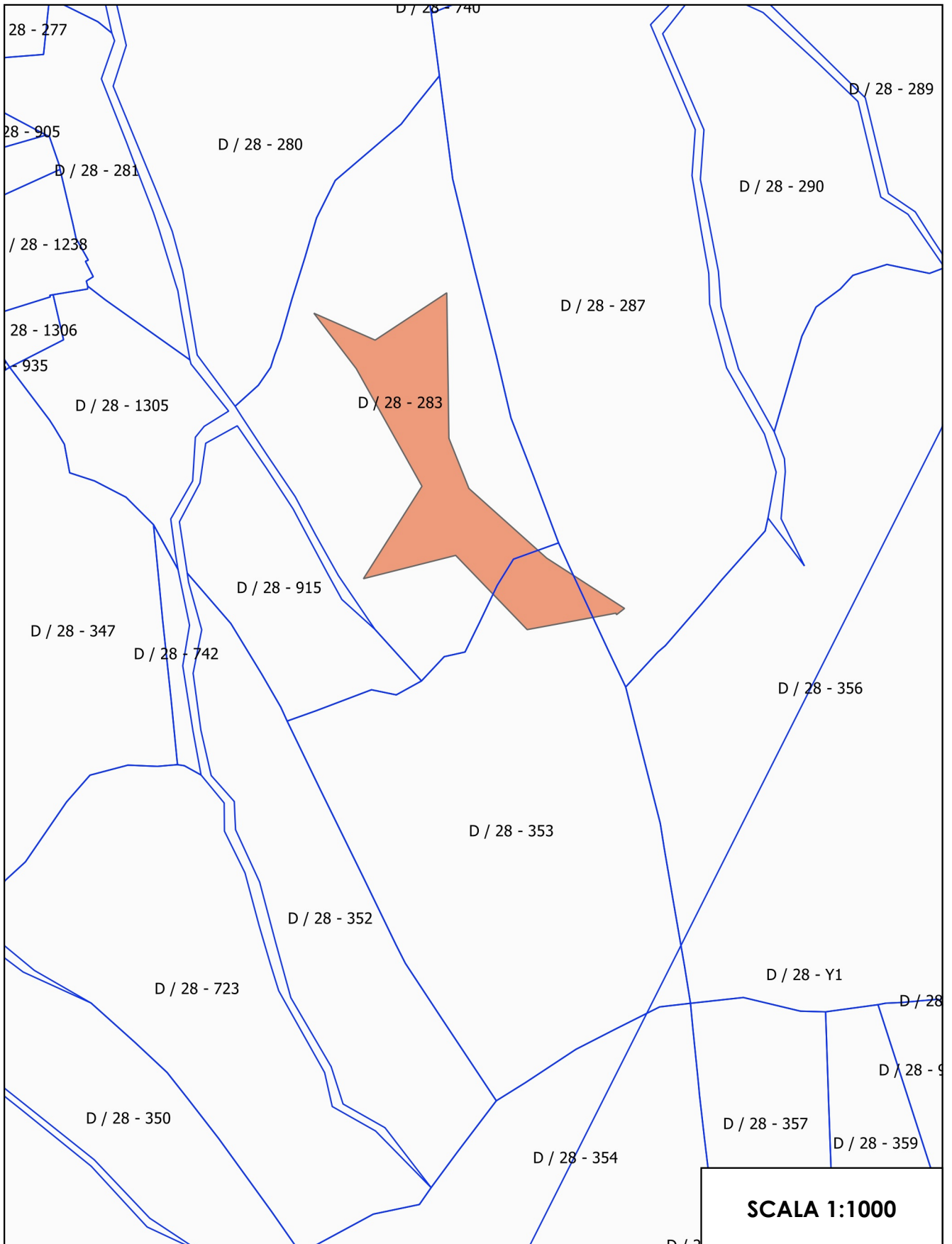
SCALA 1:1000

N. Incendio

1300

LOCALITA': COSTA DI BEGATO

DATA INCENDIO: 26.04.2020

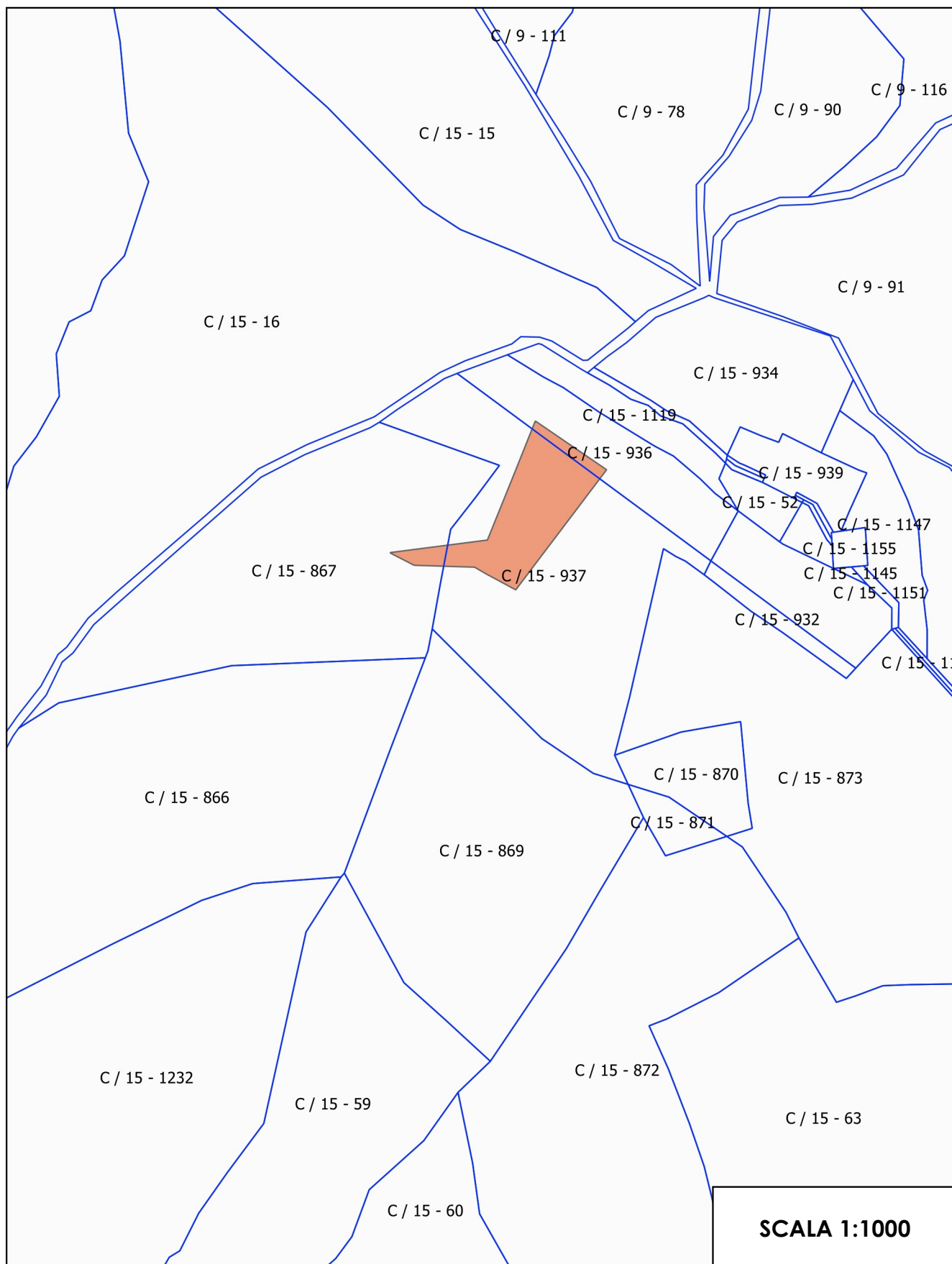


N. Incendio

1301

LOCALITA': PIAN DELLE MONACHE

DATA INCENDIO: 28.05.2020



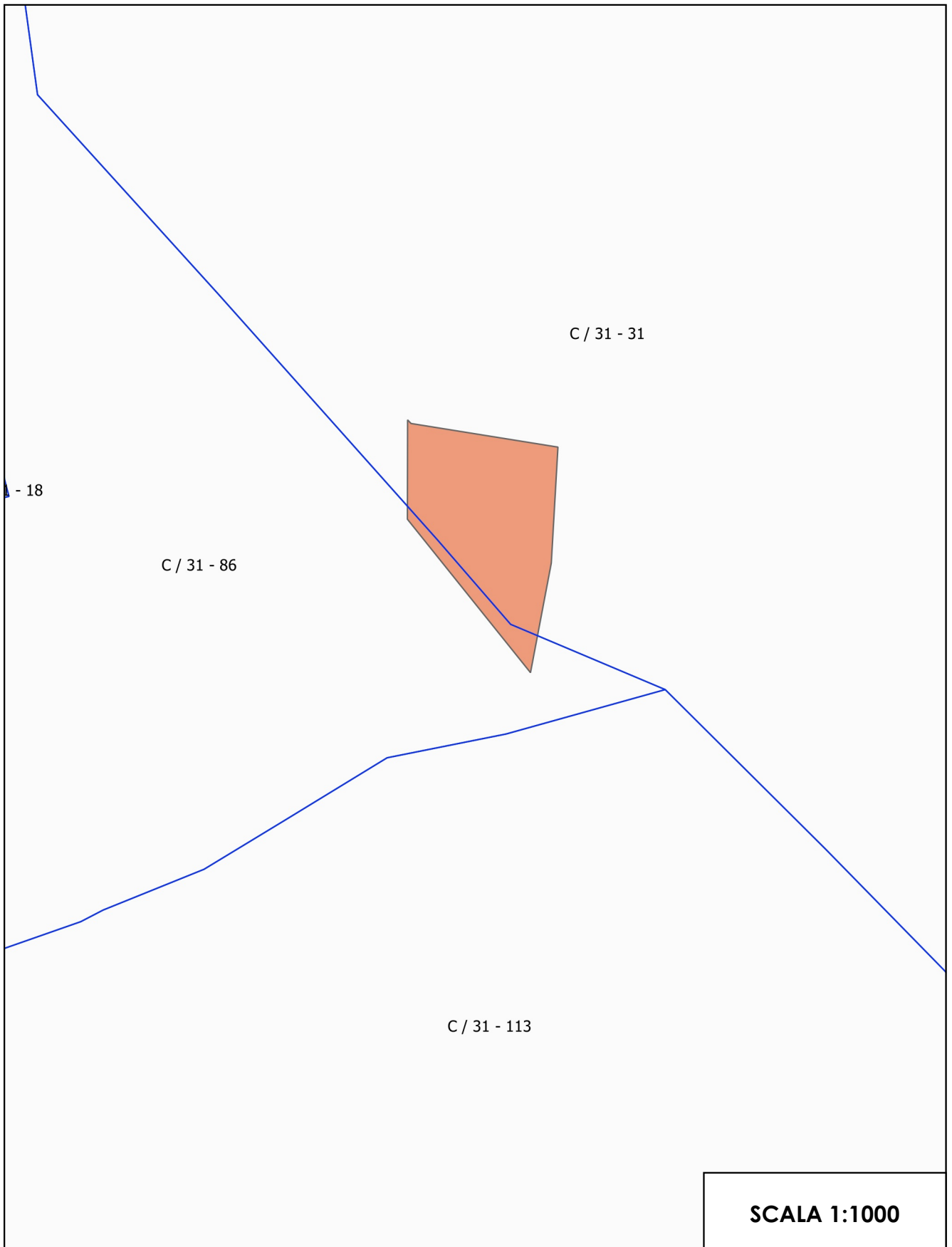
SCALA 1:1000

N. Incendio

1302

LOCALITA': MONTE CONTESSA

DATA INCENDIO: 15.07.2020

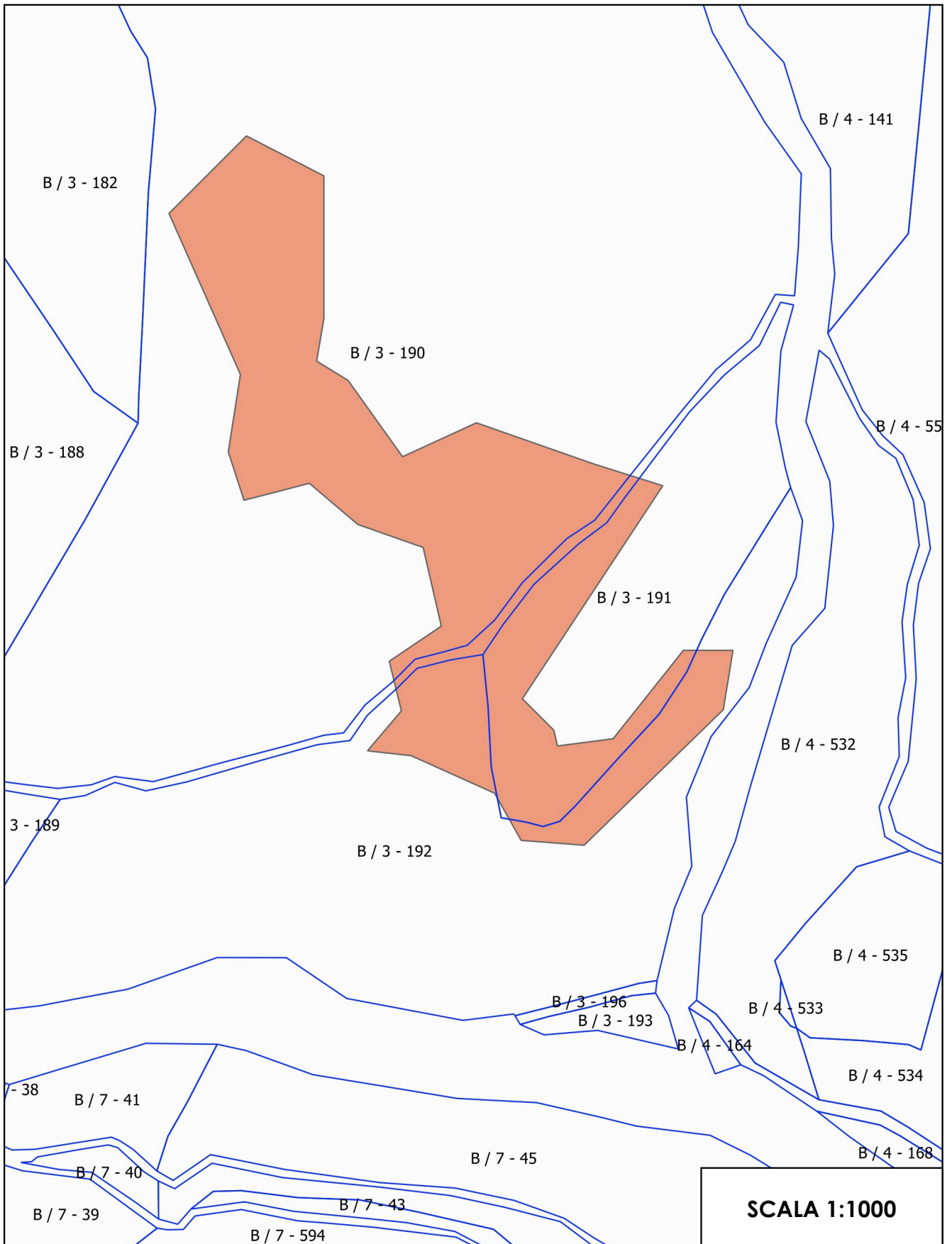


N. Incendio

1303

LOCALITA': FIORINO

DATA INCENDIO: 04.08.2020

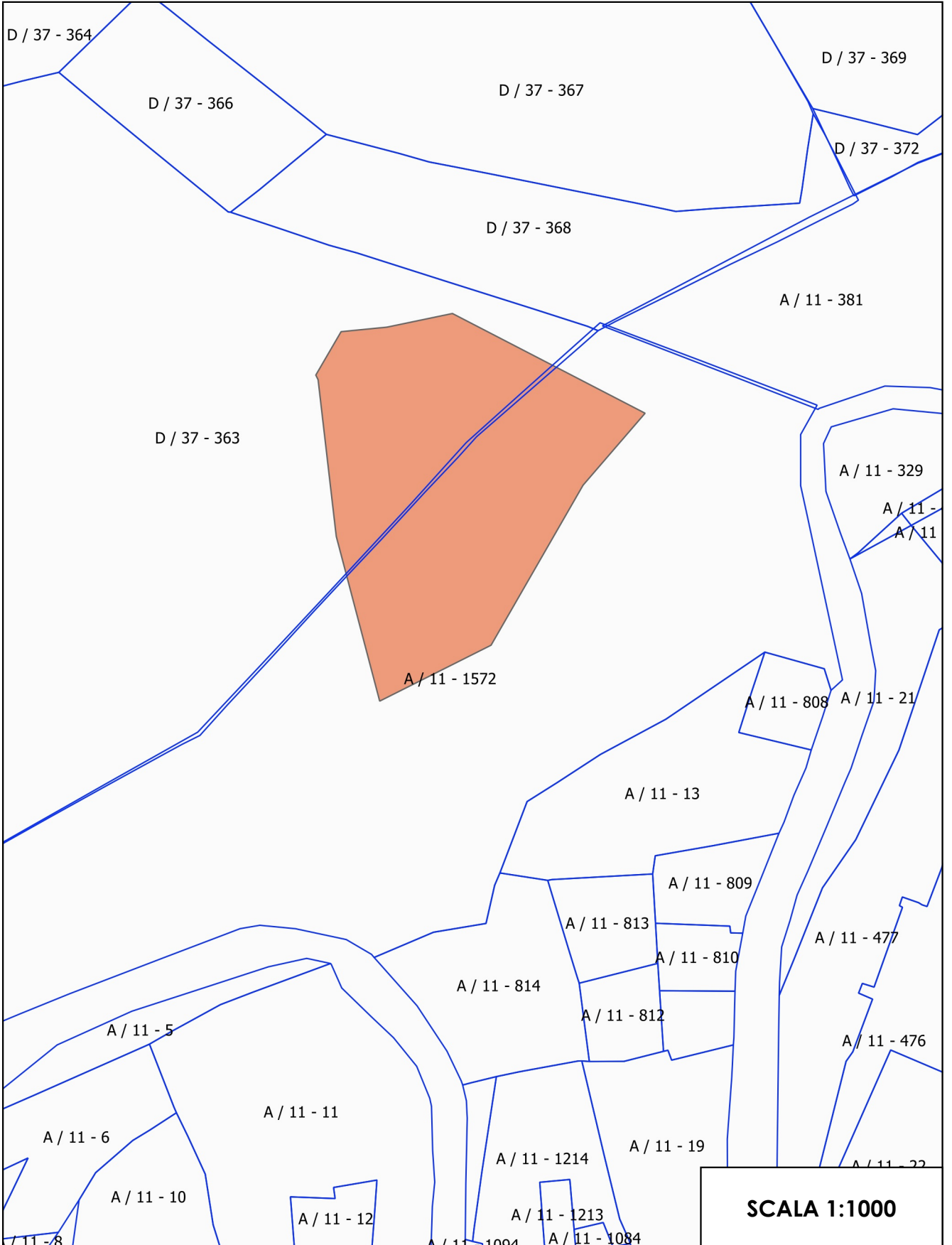


N. Incendio

1304

LOCALITA': MURA DI GRANAROLO

DATA INCENDIO: 26.08.2020

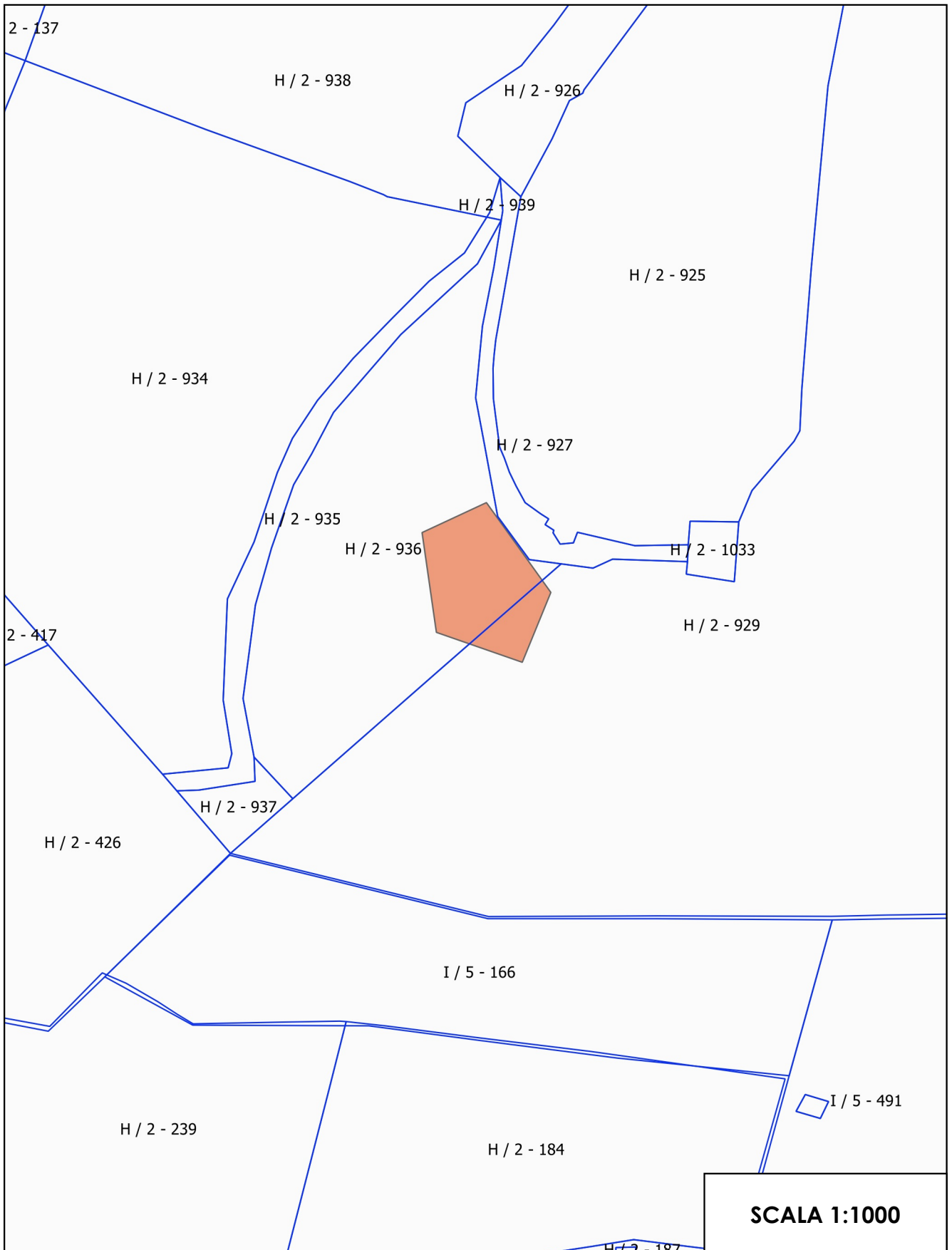


N. Incendio

1305

LOCALITA': MONTE MORO

DATA INCENDIO: 28.08.2020



SCALA 1:1000