



COMUNE DI GENOVA

DIREZIONE URBANISTICA

DETERMINAZIONE DIRIGENZIALE N. 2021-118.0.0.-134

L'anno 2021 il giorno 02 del mese di Settembre il sottoscritto Berio Paolo in qualita' di dirigente di Direzione Urbanistica Ed Edilizia Privata, ha adottato la Determinazione Dirigenziale di seguito riportata.

OGGETTO PRESA D'ATTO DELLA MANCATA PRESENTAZIONI DI OSSERVAZIONI AL "CENSIMENTO DEI SOPRASSUOLI GIÀ PERCORSI DAL FUOCO ED APPROVAZIONE DELL'APPOSITA CARTOGRAFIA RELATIVA ALLE PERIMETRAZIONI DELLE AREE PERCORSE DAL FUOCO NELL'ANNO 2020 SUL TERRITORIO DEL COMUNE DI GENOVA E DEI RELATIVI ELENCHI NONCHE' LA CANCELLAZIONE DELLE PRESCRIZIONI RELATIVE ALLE AREE INTERESSATE DAGLI INCENDI AVVENUTI NELL'ANNO 2005, AI SENSI DELL'ART. 10 DELLA LEGGE N. 353/2000 E S.M.I." E APPROVAZIONE DEFINITIVA.

Adottata il 02/09/2021
Esecutiva dal 02/09/2021

02/09/2021	BERIO PAOLO
------------	-------------

Sottoscritto digitalmente dal Dirigente Responsabile



COMUNE DI GENOVA

DIREZIONE URBANISTICA

DETERMINAZIONE DIRIGENZIALE N. 2021-118.0.0.-134

OGGETTO PRESA D'ATTO DELLA MANCATA PRESENTAZIONI DI OSSERVAZIONI AL "CENSIMENTO DEI SOPRASSUOLI GIÀ PERCORSI DAL FUOCO ED APPROVAZIONE DELL'APPOSITA CARTOGRAFIA RELATIVA ALLE PERIMETRAZIONI DELLE AREE PERCORSE DAL FUOCO NELL'ANNO 2020 SUL TERRITORIO DEL COMUNE DI GENOVA E DEI RELATIVI ELENCHI NONCHE' LA CANCELLAZIONE DELLE PRESCRIZIONI RELATIVE ALLE AREE INTERESSATE DAGLI INCENDI AVVENUTI NELL'ANNO 2005, AI SENSI DELL'ART. 10 DELLA LEGGE N. 353/2000 E S.M.I." E APPROVAZIONE DEFINITIVA.

IL DIRIGENTE RESPONSABILE

Premesso:

- che la Legge 21 novembre 2000 n. 353 "Legge-quadro in materia di incendi boschivi" contiene divieti e prescrizioni derivanti dal verificarsi di eventi calamitosi riferiti agli incendi boschivi, e - all'art. 10, comma 2 - prevede l'obbligo per i Comuni di censire e aggiornare annualmente i soprassuoli percorsi da incendi, avvalendosi anche dei rilievi effettuati dal Corpo Forestale dello Stato (oggi Comando Carabinieri per la Tutela Forestale), al fine di applicare i vincoli previsti dal comma 1 della medesima legge, in particolare il divieto di modificare, per almeno quindici anni, la destinazione delle zone boscate e dei pascoli i cui soprassuoli siano stati percorsi dal fuoco;

- che l'art. 10 – comma 1 – della Legge n. 353/2000, come modificato dall'art. 4, comma 173, della L. 350/2003 (Legge Finanziaria 2004) stabilisce infatti che: "*Le zone boscate ed i pascoli i cui soprassuoli siano stati percorsi dal fuoco non possono avere una destinazione diversa da quella preesistente all'incendio per almeno quindici anni. È comunque consentita la costruzione di opere pubbliche necessarie alla salvaguardia della pubblica incolumità e dell'ambiente. In tutti gli atti di compravendita di aree e immobili situati nelle predette zone, stipulati entro quindici anni dagli eventi previsti dal presente comma, deve essere espressamente richiamato il vincolo di cui al primo periodo, pena la nullità dell'atto. È inoltre vietata per dieci anni, sui predetti soprassuoli, la realizzazione di edifici nonché di strutture e infrastrutture finalizzate ad insediamenti civili ed attività produttive, fatti salvi i casi in cui detta realizzazione sia stata prevista in data precedente l'incendio dagli strumenti urbanistici vigenti a tale data.*";

Sottoscritto digitalmente dal Dirigente Responsabile

- che il suddetto articolo stabilisce inoltre:
 - o che l'elenco dei predetti soprassuoli deve essere esposto, per trenta giorni, all'albo pretorio comunale, per eventuali osservazioni;-
 - o che, decorso tale termine, i Comuni valutano le osservazioni presentate ed approvano, entro i successivi sessanta giorni, gli elenchi definitivi e le relative perimetrazioni;
 - o Che è ammessa la revisione degli elenchi con la cancellazione delle prescrizioni relative ai divieti di cui al comma 1 solo dopo che siano trascorsi i periodi rispettivamente indicati, per ciascun divieto, dal medesimo comma 1;

- che la legge Regione Liguria, 22 gennaio 1999, n. 4, art. 46, già stabiliva: *“Tutte le zone boscate distrutte o danneggiate dal fuoco non possono avere per almeno quindici anni una disciplina urbanistica che introduca uno sfruttamento edificatorio delle relative aree ovvero una loro maggiore potenzialità edificatoria rispetto a quella vigente al momento dell'incendio, fatta eccezione per i mutamenti di destinazione d'uso che si rendano necessari ai fini della realizzazione di: a) opere pubbliche o spazi pubblici; b) opere volte all'antincendio boschivo; c) impianti tecnologici, in condotta o in cavo, compresi quelli aerei, anche se realizzati da soggetti privati.”*

- che la legge Regione Liguria, 7 ottobre 2008, n. 35 apporta modifiche all'art. 46 della legge 22 gennaio 1999, n. 4, solo in riferimento all'attività venatoria, e non interviene sulle disposizioni inerenti alle tematiche già fissate relativamente agli aspetti urbanistici;

Considerato:

- che in data 29 giugno 2021 il Dirigente della Direzione Urbanistica ed Edilizia Privata, ha adottato la determinazione dirigenziale n. 2021-118.0.0.-88 ad oggetto: *“Censimento dei soprassuoli già percorsi dal fuoco ed approvazione dell'apposita cartografia relativa alle perimetrazioni delle aree percorse dal fuoco nell'anno 2020 sul territorio del comune di Genova e dei relativi elenchi nonché la cancellazione delle prescrizioni relative alle aree interessate dagli incendi avvenuti nell'anno 2005, ai sensi dell'art. 10 della legge n. 353/2000 e s.m.i.”* pubblicata sul sito istituzionale del Comune (www.comune.genova.it) nella sezione Amministrazione Trasparente - Pianificazione e governo del territorio - Atti di governo del territorio - Altri atti di disciplina del territorio;

- che con nota della Direzione Urbanistica ed Edilizia Privata del 30.06.2021 Prot. n. 0235083.U è stato comunicato a Regione Liguria, Città Metropolitana di Genova, Gruppo Carabinieri Forestale Genova e Direzione Protezione Civile del Comune di Genova, l'adozione della sopraccitata determinazione dirigenziale n. 2021-118.0.0.-88 ed è stato altresì trasmesso il relativo avviso;

- che la suddetta determinazione dirigenziale, comprensiva dei documenti approvati quale parte integrante, è stata pubblicata, ai sensi dell'art. 32 della legge 18 giugno 2009, n. 69 e s.m.i., nell'Albo pretorio on line del Comune di Genova, N. pubblicazione: 6732/2021, dal 14 luglio 2021 al 14 agosto 2021;

- che la citata determinazione dirigenziale, comprensiva di tutti gli allegati parte integrante, è stata depositata a libera visione del pubblico per eventuali osservazioni dal 14 luglio 2021 per un periodo di trenta giorni consecutivi presso l'Ufficio Albo Pretorio del Comune;

- che il Rendo Noto relativo al suddetto provvedimento è stato pubblicato sul Bollettino Ufficiale della Regione Liguria, Anno 52 N. 28 Parte Quarta, di mercoledì 14 luglio 2021, nonché sul quotidiano La Repubblica edizione Genova, di mercoledì 14 luglio 2021;

Sottoscritto digitalmente dal Dirigente Responsabile

- che, inoltre, il citato Rendo Noto è stato pubblicato, a far data dal 14 luglio 2021, sulla home-page del sito istituzionale del Comune di Genova nella sezione in evidenza;

- che durante il periodo di pubblicazione degli atti, dal 15 luglio al 14 agosto 2021 (verifica effettuata sino al 16 agosto 2021), non sono pervenute osservazioni all'Ufficio Protocollo Generale, relative all'avviso di *deposito del censimento dei soprassuoli già percorsi dal fuoco ed approvazione dell'apposita cartografia relativa alle perimetrazioni delle aree percorse dal fuoco nell'anno 2020 sul territorio del comune di Genova e dei relativi elenchi nonché la cancellazione delle prescrizioni relative alle aree interessate dagli incendi avvenuti nell'anno 2005, ai sensi dell'art. 10 della legge n. 353/2000e s.m.i.*, come evidenziato con nota del 23 Agosto 2021 Prot. N. 0300522.I della Direzione Stazione Unica Appaltante e Servizi Generali - Ufficio Protocollo Generale;

Ritenuto quindi di procedere all'approvazione degli elenchi definitivi delle aree percorse dal fuoco e delle relative perimetrazioni, in applicazione delle disposizioni sopra richiamate;

Visti i seguenti elaborati grafici ricognitivi e descrittivi predisposti dalla Direzione Urbanistica, allegati quale parte integrante e sostanziale del presente provvedimento, costituiti da:

- relazione metodologica e illustrativa;
- n. 1 Volume contenente l'elenco delle segnalazioni e le comunicazioni dei Comandi di Stazione della Regione Carabinieri Forestale Liguria degli incendi rubricati dal N° 1296 al N° 1302 relativi a eventi verificatisi nell'anno 2020 (dal 11/03/2020 al 15/07/2020), con allegati stralci catastali contenenti l'individuazione degli incendi;
- n. 36 planimetrie denominate "Cartografia relativa alle aree percorse dal fuoco" in scala 1:5000;
- n. 1 album cartografico in scala 1:1000 relativo agli incendi elencati dell'anno 2020 su base Nuovo Catasto Terreni e con indicazione di Sezione, Foglio e Mappali interessati, nonché l'elenco delle particelle catastali interessate da incendi;

Vista la Legge 21 novembre 2000, n. 353 e s.m.i.;

Vista la legge Regione Liguria, 22 gennaio 1999, n. 4;

Vista la legge Regione Liguria, 7 ottobre 2008, n. 35

Visti gli artt. 77 e 80 dello Statuto del Comune di Genova che, in conformità ai principi dettati dal D.lgs. n. 267/2000, disciplinano le funzioni e i compiti della dirigenza;

DETERMINA

Sottoscritto digitalmente dal Dirigente Responsabile

- 1) di prendere atto della mancata presentazione di osservazioni e/o opposizioni relative all'elenco e alle planimetrie delle aree percorse dal fuoco nell'anno 2020 sul territorio del Comune di Genova;
- 2) di approvare l'elenco definitivo e le planimetrie rappresentative delle perimetrazioni delle aree percorse dal fuoco nell'anno 2020, ai sensi dell'art. 10 della legge n. 353 del 21/11/2000 e s.m.i., come di seguito elencate:
 - relazione metodologica e illustrativa;
 - n. 1 Volume contenente l'elenco delle segnalazioni e le comunicazioni dei Comandi di Stazione della Regione Carabinieri Forestale Liguria degli incendi rubricati dal N° 1296 al N° 1302 relativi a eventi verificatisi nell'anno 2020 (dal 11/03/2020 al 15/07/2020), con allegati stralci catastali con-tenenti l'individuazione degli incendi;
 - n. 36 planimetrie denominate "Cartografia relativa alle aree percorse dal fuoco" in scala 1:5000;
 - n. 1 album cartografico in scala 1:1000 relativo agli incendi elencati dell'anno 2020 su base Nuovo Catasto Terreni e con indicazione di Sezione, Foglio e Mappali interessati, nonché l'elenco delle particelle catastali interessate da incendi;
- 3) di approvare altresì la revisione degli elenchi, in relazione alle zone boscate e ai pascoli i cui soprassuoli siano stati percorsi dal fuoco, per avvenuta decorrenza dei termini normativamente stabiliti, con conseguente cancellazione delle prescrizioni relative ai divieti di cui al comma 1 dell'art. 10 della Legge n. 353/2000, precisamente le limitazioni derivanti dagli incendi avvenuti nell'anno 2005 e rubricati dal Comune con i numeri 1012, 1013, 1014, 1015, 1016, 1017, 1018, 1019, 1020, 1021, 1022, 1023, 1024, 1025, 1026, 1027, 1028, 1029, 1030, 1031, 1032, 1033, 1034, 1035, 1036, 1037, 1038, 1039, 1040, 1041, 1042, 1043, 1044 e 1045;
- 4) di disporre la pubblicazione della presente determinazione sul sito informatico del Comune, in forma integrale con i suoi allegati, nella sezione "Amministrazione trasparente"; nonché depositarla presso la Direzione Urbanistica del Comune di Genova a libera e permanente visione del pubblico;
- 5) di attestare l'avvenuto accertamento dell'insussistenza di situazioni di conflitto di interessi, in attuazione dell'art. 6 bis della L. 241/90 e s.m.i.;
- 6) di dare atto che il presente provvedimento è stato redatto nel rispetto della normativa sulla tutela dei dati personali

Il Direttore

dott. Paolo Berio

Sottoscritto digitalmente dal Dirigente Responsabile

Sottoscritto digitalmente dal Dirigente Responsabile



COMUNE DI GENOVA
DIREZIONE URBANISTICA ED EDILIZIA PRIVATA

CENSIMENTO DEI SOPRASSUOLI GIÀ PERCORSI DAL FUOCO ED APPROVAZIONE DELL'APPOSITA CARTOGRAFIA RELATIVA ALLE PERIMETRAZIONI DELLE AREE PERCORSE DAL FUOCO NELL'ANNO 2020 SUL TERRITORIO DEL COMUNE DI GENOVA E DEI RELATIVI ELENCHI NONCHE' LA CANCELLAZIONE DELLE PRESCRIZIONI RELATIVE ALLE AREE INTERESSATE DAGLI INCENDI AVVENUTI NELL'ANNO 2005, AI SENSI DELL'ART. 10 DELLA LEGGE N. 353/2000 E S.M.I..

Visto l'art.10 della Legge 21 novembre 2000, n. 353 e s.m.i.
Vista la legge Regione Liguria, 22 gennaio 1999, n. 4 e s.m.i.

SI RENDE NOTO

- 1) che in data 29 giugno 2021 il Dirigente della Direzione Urbanistica ed Edilizia Privata, ha adottato la determinazione dirigenziale n. 2021-118.0.0.-88 ad oggetto: "Censimento dei soprassuoli già percorsi dal fuoco ed approvazione dell'apposita cartografia relativa alle perimetrazioni delle aree percorse dal fuoco nell'anno 2020 sul territorio del comune di Genova e dei relativi elenchi nonché la cancellazione delle prescrizioni relative alle aree interessate dagli incendi avvenuti nell'anno 2005, ai sensi dell'art. 10 della legge n. 353/2000 e s.m.i." pubblicata sul sito istituzionale del Comune (www.comune.genova.it) nella sezione Amministrazione Trasparente - Pianificazione e governo del territorio - Atti di governo del territorio - Altri atti di disciplina del territorio;
- 2) che la suddetta determinazione dirigenziale, comprensiva di tutti gli allegati parte integrante, sarà depositata a libera visione del pubblico per eventuali osservazioni dal 15 luglio 2021 per un periodo di trenta giorni consecutivi presso l'Ufficio Albo Pretorio - Via Garibaldi 9 - Palazzo Albini 1° piano levante - sala 140 – Genova - Orari: da lunedì a giovedì ore 9,00 – 14,00; venerdì ore 9,00 – 13,45;
- 3) che nel periodo di pubblicazione (ossia dal 15 luglio al 14 agosto 2021) chiunque potrà prendere visione degli atti, estrarne copia e presentare eventuali osservazioni;
- 4) che le osservazioni potranno essere presentate, entro la data del 14 agosto 2021, al Comune di Genova - Archivio Generale - Protocollo - Via di Francia 1 - c/o Auditorium del Matitone - 16149 Genova, ovvero tramite posta elettronica certificata all'indirizzo comunegenova@postemailcertificata.it, precisando nell'oggetto: "Osservazione relativa alle aree percorse dal fuoco 2020".

Genova, li 29 giugno 2021

IL DIRETTORE
dott. Paolo Berio



COMUNE DI GENOVA

RELATA DI PUBBLICAZIONE ALL'ALBO PRETORIO

Si attesta che l'atto N° **Prot. Gen. 233654 / 2021** del **29/06/2021 alle 15:52** ad oggetto:

CENSIMENTO DEI SOPRASSUOLI GIÀ PERCORSI DAL FUOCO ED APPROVAZIONE DELL'APPOSITA CARTOGRAFIA RELATIVA ALLE PERIMETRAZIONI DELLE AREE PERCORSE DAL FUOCO NELL'ANNO 2020 SUL TERRITORIO DEL COMUNE DI GENOVA E DEI RELATIVI ELENCHI NONCHE' LA CANCELLAZIONE DELLE PRESCRIZIONI RELATIVE ALLE AREE INTERESSATE DAGLI INCENDI AVVENUTI NELL'ANNO 2005, AI SENSI DELL'ART. 10 DELLA LEGGE N. 353/2000 E S.M.I..

Ufficio/Ente richiedente Direzione Urbanistica ed Edilizia Privata
è stato pubblicato all'Albo Pretorio *on line* del Comune di Genova

per il periodo dal 14/07/2021 al 14/08/2021

con numero pubblicazione **6732** del **14/07/2021 alle 00:01**

File pubblicati:

1. Rende_Noto_Com_GE_Incendi_ANNO_2020.pdf.p7m



Genova, 15/08/2021

Il responsabile della pubblicazione

Attestazione rilasciata automaticamente dal sistema informatico del Comune di Genova sulla base dei dati ivi registrati. Sottoscritta con firma digitale o autografa dal Responsabile della pubblicazione per gli usi consentiti dalla legge.

Comune di Genova
Via Garibaldi 9, 16124 Genova
Tel. Centralino 010557111 - PEC: comunegenova@postemailcertificata.it
www.comune.genova.it



COMUNE DI GENOVA

Allegati: uno

All' Ufficio ALBO PRETORIO
All' Ufficio PROTOCOLLO GENERALE
e, p.c. all' Ufficio CARTOGRAFICO URBANISTICA

LORO SEDI

Oggetto: CENSIMENTO DEI SOPRASSUOLI GIÀ PERCORSI DAL FUOCO ED APPROVAZIONE DELL'APPOSITA CARTOGRAFIA RELATIVA ALLE PERIMETRAZIONI DELLE AREE PERCORSE DAL FUOCO NELL'ANNO 2020 SUL TERRITORIO DEL COMUNE DI GENOVA E DEI RELATIVI ELENCHI NONCHE' LA CANCELLAZIONE DELLE PRESCRIZIONI RELATIVE ALLE AREE INTERESSATE DAGLI INCENDI AVVENUTI NELL'ANNO 2005, AI SENSI DELL'ART. 10 DELLA LEGGE N. 353/2000 E S.M.I..

In data 29 giugno 2021 il Dirigente della Direzione Urbanistica ed Edilizia Privata, ha adottato la determinazione dirigenziale n. 2021-118.0.0.-88 ad oggetto: "Censimento dei soprassuoli già percorsi dal fuoco ed approvazione dell'apposita cartografia relativa alle perimetrazioni delle aree percorse dal fuoco nell'anno 2020 sul territorio del comune di Genova e dei relativi elenchi nonché la cancellazione delle prescrizioni relative alle aree interessate dagli incendi avvenuti nell'anno 2005, ai sensi dell'art. 10 della legge n. 353/2000 e s.m.i." pubblicata sul sito istituzionale del Comune (www.comune.genova.it) nella sezione Amministrazione Trasparente - Pianificazione e governo del territorio - Atti di governo del territorio - Altri atti di disciplina del territorio.

Ai fini dello svolgimento della fase pubblicità-partecipazione ai sensi dell'art. 10, comma 2 della legge 21/11/2000 n. 353 "Legge-quadro in materia di incendi boschivi", è stato redatto apposito avviso, allegato, la cui pubblicazione sull'Albo Pretorio Informatico è a cura di questa Direzione.

La suddetta determinazione dirigenziale, comprensiva di tutti gli allegati parte integrante, sarà depositata a libera visione del pubblico per eventuali osservazioni dal **15 luglio 2021** per un periodo di trenta giorni consecutivi presso l'Ufficio Albo Pretorio - Via Garibaldi 9 - Genova dal lunedì al giovedì (ore 9,00 - 14,00) e venerdì (ore 9,00 - 13,45).

Ai sensi del medesimo comma 2 della legge 21/11/2000 n. 353, nel periodo di pubblicazione (ossia dal 15 luglio al 14 agosto 2021) chiunque potrà prendere visione di tali atti, estrarne copia e presentare osservazioni;

Le osservazioni potranno essere presentate, entro la data del **14 agosto 2021**, al Comune di Genova - Archivio Generale - Protocollo - Via di Francia 1 - c/o Auditorium del Matitone - 16149 Genova, ovvero tramite posta elettronica certificata all'indirizzo comunegenova@postemailcertificata.it, precisando nell'oggetto: "Osservazione relativa alle aree percorse dal fuoco 2020".

Si precisa infine che, come riportato nel citato avviso, le eventuali osservazioni dovranno pervenire entro il **14 agosto 2021** e dovranno essere inoltrate alla scrivente Direzione; nel caso non pervengano osservazioni, l'Ufficio Protocollo Generale dovrà cortesemente inoltrare alla scrivente Direzione una dichiarazione attestante la mancata presentazione delle stesse.

Ringraziando per la consueta collaborazione, si porgono cordiali saluti.

Il Direttore
dott. Paolo Berio

DOCUMENTO FIRMATO DIGITALMENTE



COMUNE DI GENOVA

c_d969.Comune di Genova - Prot. 30/06/2021.0235083.U

Allegati: rende noto

Regione Liguria
protocollo@pec.regione.liguria.it

Alla Città Metropolitana di Genova
pec@cert.cittametropolitana.genova.it

Alla Gruppo Carabinieri Forestale Genova
fge43110@pec.carabinieri.it

Al Direzione Protezione Civile del Comune di Genova

Alla LORO SEDI

Oggetto: CENSIMENTO DEI SOPRASSUOLI GIÀ PERCORSI DAL FUOCO ED APPROVAZIONE DELL'APPOSITA CARTOGRAFIA RELATIVA ALLE PERIMETRAZIONI DELLE AREE PERCORSE DAL FUOCO NELL'ANNO 2020 SUL TERRITORIO DEL COMUNE DI GENOVA E DEI RELATIVI ELENCHI NONCHE' LA CANCELLAZIONE DELLE PRESCRIZIONI RELATIVE ALLE AREE INTERESSATE DAGLI INCENDI AVVENUTI NELL'ANNO 2005, AI SENSI DELL'ART. 10 DELLA LEGGE N. 353/2000 E S.M.I..

Si comunica che in data 29 giugno 2019 il Dirigente della Direzione Urbanistica ed Edilizia Privata, ha adottato la determinazione dirigenziale n. 2019-118.0.0.-88 ad oggetto: "Censimento dei soprassuoli già percorsi dal fuoco ed approvazione dell'apposita cartografia relativa alle perimetrazioni delle aree percorse dal fuoco nell'anno 2020 sul territorio del comune di Genova e dei relativi elenchi nonché la cancellazione delle prescrizioni relative alle aree interessate dagli incendi avvenuti nell'anno 2005, ai sensi dell'art. 10 della legge n. 353/2000 e s.m.i." pubblicata sul sito istituzionale del Comune (www.comune.genova.it) nella sezione Amministrazione Trasparente - Pianificazione e governo del territorio - Atti di governo del territorio - Altri atti di disciplina del territorio.

Ai fini dello svolgimento della fase pubblicità-partecipazione ai sensi dell'art. 10, comma 2 della legge 21/11/2000 n. 353 "Legge-quadro in materia di incendi boschivi", è stato redatto apposito avviso, allegato, che sarà pubblicato all'Albo Pretorio Informatico del Comune, sul Bollettino Ufficiale della Regione Liguria del 14/07/2021 e in pari data su un quotidiano di ampia diffusione locale; detto avviso sarà altresì affisso in forma di manifesto in tutta la città, nei luoghi di maggior frequenza.

La suddetta determinazione dirigenziale, comprensiva di tutti gli allegati parte integrante, sarà depositata a libera visione del pubblico per eventuali osservazioni dal **15/07/2021** per un periodo di trenta giorni consecutivi presso l'Ufficio Albo Pretorio - Via Garibaldi 9 - Genova dal lunedì al giovedì (ore 9,00 - 14,00) e venerdì (ore 9,00 - 13,45), nonché nel sito istituzione del Comune di Genova (www.comune.genova.it) nella sezione Amministrazione trasparente, Pianificazione e governo del territorio, Altri atti di disciplina del territorio.

Ai sensi del medesimo comma 2 della legge 21/11/2000 n. 353, nel periodo di pubblicazione (ossia dal 15 luglio al 14 agosto 2021) chiunque potrà prendere visione di tali atti, estrarne copia e presentare osservazioni;



COMUNE DI GENOVA

Le osservazioni potranno essere presentate, entro la data del **14 agosto 2021**, al Comune di Genova - Archivio Generale - Protocollo - Via di Francia 1 - c/o Auditorium del Matitone - 16149 Genova, ovvero tramite posta elettronica certificata all'indirizzo comunegenova@postemailcertificata.it, precisando nell'oggetto: "Osservazione relativa alle aree percorse dal fuoco 2020".


Cordiali saluti.

Il Direttore
dott. Paolo Berio

DOCUMENTO FIRMATO DIGITALMENTE

c_d969.Comune di Genova - Prot. 30/06/2021.0235083.U

REPUBBLICA ITALIANA



BOLLETTINO UFFICIALE DELLA REGIONE LIGURIA

PUBBLICATO DALLA PRESIDENZA DEL CONSIGLIO REGIONALE – ASSEMBLEA
LEGISLATIVA DELLA LIGURIA – VIA FIESCHI 15 – GENOVA

Direzione, Amministrazione: Tel. 010-54.851

Redazione: Tel. 010 5485663 - 4974 - 4038

PARTE QUARTA

Atti di cui all'art. 6 della Legge Regionale 24 dicembre 2004, n. 32 e ss.mm. e ii.

SOMMARIO

PRIMA SEZIONE BANDI DI CONCORSO

REGIONE LIGURIA

DIREZIONE CENTRALE ORGANIZZAZIONE

Concorso pubblico titoli ed esami per l'assunzione a tempo indeterminato di n. 1 unità di personale di Cat. D, Posizione Economica D1, Profilo professionale "Funzionario Economico Finanziario" - Statistico - Graduatoria (Decreto del Direttore Generale n. 3970 del 28.6.2021) pag. 6

ASL N. 1 - IMPERIESE

Dirigente Medico - Area della Medicina Diagnostica e dei Servizi - disciplina radiodiagnostica - n. 4 posti pag. 6

ASL N. 3 - GENOVESE

Borsa di studio per la durata di 15 mesi con accesso di 18 ore settimanali riservata a soggetti in possesso del diploma di scuola media

superiore per lo sviluppo del progetto: “monitoraggio e riordino di dati scientifico-biologici di studi clinici: Data Management” pag. 14

APPALTI

REGIONE LIGURIA

SETTORE STAZIONE UNICA APPALTANTE REGIONALE

Gara centralizzata mediante procedura aperta per l'affidamento di nuove polizze assicurative per le Aziende sanitarie ed altri Enti sanitari liguri pag. 15

AVVISI

REGIONE LIGURIA

DIPARTIMENTO AMBIENTE E PROTEZIONE CIVILE

SETTORE ASSETTO DEL TERRITORIO

Avviso pubblico di informazione in applicazione dell'Accordo con Autorità di Bacino Distrettuale Appennino Settentrionale, di cui alla DGR 852/2018, sottoscritto in data 29.10.2018 e modificato in data 26/02/2021, ad oggetto “Piani di Bacino stralcio Assetto Idrogeologico del territorio dei bacini regionali liguri. PAI Ambito 10 - Noli. Presa d'atto della proposta di variante non sostanziale a seguito di interventi di consolidamento in località Varigotti nel Comune di Finale Ligure (SV): riclassificazione di una porzione di area in frana quiescente Pg3a ai fini dell'avvio della fase di pubblicità. Art.68 comma 4-bis e 4-ter d.lgs. 152/2006” pag. 17

Avviso pubblico di informazione in applicazione dell'Accordo con Autorità di Bacino Distrettuale Appennino Settentrionale, di cui alla DGR 852/2018, sottoscritto in data 29.10.2018 e modificato in data 26/02/2021, ad oggetto “Piani di bacino stralcio Assetto Idrogeologico del territorio dei bacini regionali liguri. PAI Ambito 12 e 13. Presa d'atto della proposta di variante non sostanziale a seguito degli eventi alluvionali dell'autunno 2019 nei comuni di Ceriana, Badalucco, Montalto Carpiasio, Rezzo e Pieve di Tecco (IM), Finale Ligure, Rialto, Vado Ligure, Quiliano, Savona, Albisola Superiore, Celle Ligure, Stella e Varazze (SV), Arenzano, Genova e Mele (GE) corsi d'acqua “Arrestra, Teiro, Sanda, Sansobbia, Letimbro, Molinero, Quiliano, Segno, Noli, Pora, Arroscia, Armea ed Argentina”, ai fini dell'avvio della fase di pubblicità e adozione delle relative misure di salvaguardia in attesa

dell'approvazione definitiva. Art. 68 comma 4-bis e 4-ter d.lgs. n. 152/2006" pag. 18

Avviso pubblico di informazione in applicazione dell'Accordo con Autorità di Bacino Distrettuale Appennino Settentrionale, di cui alla DGR 852/2018, sottoscritto in data 29.10.2018 e modificato in data 26/02/2021, ad oggetto "Piano di bacino stralcio Assetto Idrogeologico (PAI) del territorio dei bacini regionali liguri. PAI Ambito 16. Presa d'atto della proposta di variante non sostanziale a seguito di studi idraulici di maggior dettaglio nel comune di Ne (GE) - corso d'acqua t. Garibaldi, ai fini dell'avvio della fase di pubblicità e adozione delle relative misure di salvaguardia in attesa dell'approvazione definitiva. Art. 68 comma 4-bis e 4-ter d.lgs. n. 152/2006" pag. 19

Avviso pubblico di informazione in applicazione dell'Accordo con Autorità di Bacino Distrettuale Appennino Settentrionale, di cui alla DGR 852/2018, sottoscritto in data 29.10.2018 e modificato in data 26/02/2021, ad oggetto "Piani di Bacino stralcio Assetto Idrogeologico del territorio dei bacini regionali liguri. PAI Ambito 19. Presa d'atto della proposta di variante non sostanziale a seguito di studi e indagini di maggior dettaglio in località Missanega e in località Cafaggi nel Comune di Monterosso al Mare (SP): ripermetrazione di due distinte aree classificate in frana attiva Pg4 ai fini dell'avvio della fase di pubblicità. Art. 68 comma 4-bis e 4-ter d.lgs. 152/2006" pag. 20

Avviso pubblico di informazione in applicazione dell'Accordo con Autorità di Bacino Distrettuale Appennino Settentrionale, di cui alla DGR 852/2018, sottoscritto in data 29.10.2018 e modificato in data 26/02/2021, ad oggetto "Piano di bacino stralcio Assetto Idrogeologico (PAI) del territorio dei bacini regionali liguri. PAI Ambito 20. Presa d'atto delle proposte di varianti non sostanziali a seguito di studi idraulici di maggior dettaglio nei comuni di Lerici (SP) - fosso Muggiano, La Spezia - Fosso Tombone, Portovenere (SP) loc. Le Grazie, ai fini dell'avvio della fase di pubblicità e adozione delle relative misure di salvaguardia in attesa dell'approvazione definitiva. Art. 68 comma 4-bis e 4-ter d.lgs. n. 152/2006" pag. 21

Avviso pubblico di informazione in applicazione dell'Accordo con Autorità di Bacino Distrettuale Appennino Settentrionale, di cui alla DGR 852/2018, sottoscritto in data 29.10.2018 e modificato in data 26/02/2021 "Piano di bacino stralcio Assetto Idrogeologico (PAI) del

- 4) che le osservazioni potranno essere presentate, entro la data del 14 agosto 2021, al Comune di Genova - Archivio Protocollo Generale - Piazza Dante 10 - 1° piano - 16121 Genova, ovvero tramite posta elettronica certificata all'indirizzo comunegenova@postemailcertificata.it, precisando nell'oggetto: "Osservazione relativa all'adozione di aggiornamento al PUC dell'area dell'ex complesso industriale Mira Lanza, a Genova Rivarolo".

Genova, 28.06.2021

IL DIRETTORE
Dott. Paolo Berio

COMUNE DI GENOVA
DIREZIONE URBANISTICA ED EDILIZIA PRIVATA

Censimento dei soprassuoli già percorsi dal fuoco ed approvazione dell'apposita cartografia relativa alle perimetrazioni delle aree percorse dal fuoco nell'anno 2020 sul territorio del Comune di Genova e dei relativi elenchi nonché la cancellazione delle prescrizioni relative alle aree interessate dagli incendi avvenuti nell'anno 2005, ai sensi dell'art. 10 della legge n. 353/2000 e s.m.i..

Visto l'art.10 della Legge 21 novembre 2000, n. 353 e s.m.i.

Vista la legge Regione Liguria, 22 gennaio 1999, n. 4 e s.m.i.

SI RENDE NOTO

- 1) che in data 29 giugno 2021 il Dirigente della Direzione Urbanistica ed Edilizia Privata, ha adottato la determinazione dirigenziale n. 2021-118.0.0.-88 ad oggetto: "Censimento dei soprassuoli già percorsi dal fuoco ed approvazione dell'apposita cartografia relativa alle perimetrazioni delle aree percorse dal fuoco nell'anno 2020 sul territorio del comune di Genova e dei relativi elenchi nonché la cancellazione delle prescrizioni relative alle aree interessate dagli incendi avvenuti nell'anno 2005, ai sensi dell'art. 10 della legge n. 353/2000 e s.m.i." pubblicata sul sito istituzionale del Comune (www.comune.genova.it) nella sezione Amministrazione Trasparente - Pianificazione e governo del territorio - Atti di governo del territorio - Altri atti di disciplina del territorio;
- 2) che la suddetta determinazione dirigenziale, comprensiva di tutti gli allegati parte integrante, sarà depositata a libera visione del pubblico per eventuali osservazioni dal 15 luglio 2021 per un periodo di trenta giorni consecutivi presso l'Ufficio Albo Pretorio - Via Garibaldi 9 - Palazzo Albini 1° piano levante - sala 140 - Genova - Orari: da lunedì a giovedì ore 9,00 - 14,00; venerdì ore 9,00 - 13,45;
- 3) che nel periodo di pubblicazione (ossia dal 15 luglio al 14 agosto 2021) chiunque potrà prendere visione degli atti, estrarne copia e presentare eventuali osservazioni;

- 4) che le osservazioni potranno essere presentate, entro la data del 14 agosto 2021, al Comune di Genova - Archivio Generale - Protocollo - Via di Francia 1 - c/o Auditorium del Matitone -16149 Genova, ovvero tramite posta elettronica certificata all'indirizzo comunegenova@postemailcertificata.it, precisando nell'oggetto: "Osservazione relativa alle aree percorse dal fuoco 2020".

Genova, 29.06.2021

IL DIRETTORE
Dott. Paolo Berio

COMUNE DI GENOVA
DIREZIONE URBANISTICA ED EDILIZIA PRIVATA

Adozione di aggiornamento, ai sensi dell'art. 43 comma 3 lettera a della L.R. 36/1997 e s.m.i., per la rimodulazione dell'ambito con disciplina urbanistica speciale n. 31 "Rotonda di Carignano" del Piano Urbanistico Comunale.

Visto l'art. 43 della legge Regione Liguria 4 settembre 1997, n. 36 e s.m.i.;

SI RENDE NOTO

- 1) che in data 8 giugno 2021 il Consiglio Comunale ha approvato la deliberazione n. 55, ad oggetto: «Adozione di aggiornamento, ai sensi dell'art. 43 comma 3 lettera a della L.R. 36/1997 e s.m.i., per la rimodulazione dell'ambito con disciplina urbanistica speciale n. 31 "Rotonda di Carignano" del Piano Urbanistico Comunale», dichiarata immediatamente eseguibile e pubblicata sul sito istituzionale del Comune (www.comune.genova.it);
- 2) che, ai fini dello svolgimento della fase di pubblicità-partecipazione ai sensi art. 43, comma 6 della L.R. n. 36/1997 e s.m.i., l'aggiornamento del PUC nonché la deliberazione di Consiglio Comunale n. 55/2021, comprensiva di tutti gli allegati parte integrante, saranno depositati a libera visione del pubblico dal 15 luglio 2021 per un periodo di trenta giorni consecutivi presso:
- Ufficio Albo Pretorio - Via Garibaldi 9 - Genova
Orari: da lunedì a giovedì ore 9,00 - 14,00; venerdì ore 9,00 - 13,45;
- 3) che, ai sensi del medesimo comma 6 dell'art. 43 della L.R. 36/1997 e s.m.i., nel periodo di pubblicazione - dal 15 luglio 2021 al 14 agosto 2021 - chiunque può prendere visione degli atti, estrarne copia e presentare osservazioni;
- 4) che le osservazioni potranno essere presentate, entro la data del **14 agosto 2021**, al Comune di Genova - Archivio Protocollo Generale - Via di Francia 1 - c/o Auditorium del Matitone -16149 Genova, ovvero tramite posta elettronica certificata all'indirizzo comunegenova@postemailcertificata.it, precisando nell'oggetto: "Osservazione relativa all'adozione di aggiornamento al PUC dell'area della Rotonda di Carignano, a Genova Carignano".

Genova, 29.06.2021

IL DIRETTORE
Dott. Paolo Berio

IL CASO MAXISCHERMO

“Disordini colpa dell’alcol divieti anche in corso Italia”

Il sindaco Bucci replica alla minoranza che lo accusa di non aver saputo gestire la piazza e rilancia con l’annuncio di nuove ordinanze da applicare sul lungomare e a Boccadasse

di Stefano Origone

Sotto attacco della minoranza in Consiglio Comunale che lo accusa di aver fallito la serata dei maxi-schermi dopo il caos scoppiato a De Ferrari, il sindaco Marco Bucci si assolve, ribatte che tutto «ha funzionato, non ci sono stati incidenti», e punta il dito contro «chi non ha seguito le regole, una cinquantina di ragazzi ubriachi perché ho sentito l’odore di alcol mentre parlavano con me: persone non degne di essere genovesi». Non è lui che deve chiedere scusa alla città come lo invitano Pd, Lista Crivello e M5S per quel che è successo nella notte di follia degli Europei. «Devono essere loro, quegli scalmanati, a doverlo fare alle famiglie con bambini che se ne sono andati: per colpa loro e non mia». Chiarita la sua posizione, coglie l’occasione del tema-alcol per annunciare un nuovo, pesante, giro di vite. «È allo studio una nuova ordinanza per Boccadasse e corso Italia in cui verrà vietata, come nel centro storico, la consumazione di bevande alcoliche per strada da mezzanotte alle 7 di mattina. Il consumo verrà consentito solo all’interno dei locali o nei dehors, ma siamo pronti a estendere le zone in caso ci fossero altri eccessi».

E cita Quinto come una della zone che rischieranno di finire dentro la gabbia delle ordinanze. «Abbiamo visto gli agenti in tenuta antisommossa, siamo l’unica città che pensa che il Covid si combatte con i manganelli, invece secondo noi si combatte con l’intelligenza degli amministratori e con la buona organizzazione», gli fa notare il capogruppo del Pd, Alessandro Terri. Domenica sera in piazza De



Ferrari si sono verificati momenti di tensione con un gruppo di ragazzi arrivato prima del transennamento della piazza e che, non essendo in possesso del green pass o del tampone (la cui obbligatorietà era stata annunciata 24 ore prima) non hanno voluto sottoporsi ai controlli. Le forze dell’ordine in tenuta antisommossa hanno cercato di allontanarli dalla piazza, ma non ci sono riuscite (anzi, hanno preferito non farlo per evitare il rischio di scontri) tanto che è stato deciso di aprire tutti i varchi della piazza consentendo l’accesso a tutti.

«Molte città hanno deciso di evitare i maxi schermi proprio per evitare assembramenti - ha detto Terri -, mentre in piazza De Ferrari sono saltati tutti i controlli e la giunta ha fallito nella gestione della piazza». Per Gianni Crivello, che ha chiesto al sindaco «un minimo di autocritica per i rischi che si sono corsi», le transenne «andavano collocate molto prima e non a due ore dalla partita». E aggiunge.

«È stato commesso un grande errore, quell’iniziativa non andava organizzata, i rischi di assembramenti e contagi erano certi. Il sindaco ha detto che lo rifarebbe, la colpa è di chi non ha rispettato le regole: vero, ma la responsabilità è di chi organizza l’evento, lo dicono anche le regole. Mancava il personale, le transenne dovevano metterle molto prima e lo scenario era prevedibile. Si poteva evitare che tutto trascendesse, la piazza andava chiusa prima: il Comune ha fallito, un minimo di autocritica sarebbe fondamentale». Per Stefano Giordano (M5S), «con una serie di errori non ha tutelato i suoi cittadini».

© RIPRODUZIONE RISERVATA



▲ De Ferrari

Il maxischermo acceso finalmente dopo ore di tensione in piazza con le forze dell’ordine a fronteggiare i tifosi, a fianco il sindaco Marco Bucci che era intervenuto sul posto per tentare di risolvere il pasticcio, poi l’unica soluzione è stata aprire le transenne

📷 I candidati

Federico Romeo e Simone D’Angelo, a sinistra una delle tante assemblee che si sono tenute nei circoli Pd per discutere la scelta del nuovo segretario, le votazioni sono ancora in corso e il nuovo segretario si conoscerà entro il fine settimana

REGIONE LIGURIA
AVVISO DI GARA PER ESTRATTO
 S.U.A.R. - Stazione Unica Appaltante Regionale - con Decreto 4045/2021 ha indetto la procedura aperta, ai sensi dell’art. 60 del D.Lgs. n. 50/2016 e ss.mm.ii. ed ha per oggetto la fornitura di una TC 64 strati a favore dell’Ospedale Evangelico Int.le per un periodo di 12 mesi Lotto unico Numero gara 8167543 CIG 8772677214. Le offerte per la gara dovranno pervenire entro le ore 14,00 del giorno 04/08/2021 tramite la piattaforma telematica SinTel. Il bando integrale della gara è stato spedito in data 30/06/2021 alla G.U.E. Il Disciplinare di gara ed i relativi allegati sono rintracciabili sul sito internet all’indirizzo www.acquistiliguria.it, sezione gare e sulla piattaforma telematica SinTel. Per ulteriori informazioni e/o chiarimenti trasmettere mediante “Comunicazioni della procedura” sulla piattaforma telematica di e-procurement SinTel.
IL DIRETTORE DELL’AREA CENTRALE REGIONALE DI ACQUISTO
 Dott. Giorgio Sacco

REGIONE LIGURIA
STAZIONE UNICA APPALTANTE REGIONALE LIGURE
AVVISO DI RETTIFICA BANDO DI GARA
 In riferimento alla procedura aperta per l’affidamento di nuove polizze assicurative per le Aziende sanitarie ed altri Enti sanitari liguri, si comunica che: lotto 1 anziché € 950.000,00, leggi € 2.850.000,00. Lotto 2 anziché € 700.000,00 leggi € 2.100.000,00. Lotto 3 anziché € 220.000,00 leggi € 660.000,00; Lotto 4 anziché € 80.000,00 leggi € 240.000,00; lotto 5 anziché € 1.200,00 leggi € 3.600,00; lotto 7 anziché € 239.000,00 leggi € 717.000,00; lotto 7 anziché € 5.000,00 leggi € 15.000,00.
RESPONSABILE UNICO DEL PROCEDIMENTO
 DOTT. TIZIANO BERTUCCI

LIGURIA DIGITALE S.P.A.
AVVISO DI AGGIUDICAZIONE DI GARA
 Gara europea, a procedura aperta, indetta ai sensi del d.lgs. 50/2016, per l’acquisizione della fornitura di apparati trasmissivi e relativi servizi di installazione, avviamento, supporto specialistico e manutenzione CIG 8561606CC4 CUP E36G18001160002 è stata aggiudicata a favore di Telecom Italia S.p.A. per un importo pari a € 416.793,39 di cui oneri per la sicurezza € 7.000,00 i.e. per 3 anni.
ING. ALESSANDRA COCCONI - RESPONSABILE UNICO DEL PROCEDIMENTO

REGIONE LIGURIA
AVVISO DI AGGIUDICAZIONE GARA N. 7481167 PER ESTRATTO
 Si rende noto che con Decreto del Dirigente della Stazione Unica Appaltante Regionale n. 3339 del 04/06/2021 sono stati aggiudicati i lotti dall’1 al 6 della procedura aperta per la fornitura di materiale di consumo e di sostanze visco-elastiche per oculistica. Lotti n. 27, N. gara: 7481167 occorrenti alle AA.SS.LL., E.E.OO. e I.R.C.C.S. della Regione Liguria per un periodo di anni 3 (con opzione di rinnovo per ulteriori 24 mesi). Sono risultate aggiudicatari: Tecnofallica srl (Lotti 1 e 3); Diemme srl (Lotto 2); Beaver (Lotto 4); Emmecid srl (Lotti 5 e 6). L’esito di gara è stato inviato alla GUUE in data 01/07/2021 e in corso di pubblicazione sulla GURI ed è liberamente consultabile sul sito www.acquistiliguria.it. Per ulteriori informazioni tel 010/548.8561 fax 010/548.8566.
IL DIRIGENTE DELLA STAZIONE UNICA APPALTANTE REGIONALE
 DOTT. GIORGIO SACCO

COMUNE DI GENOVA
DIREZIONE URBANISTICA ED EDILIZIA PRIVATA
CENSIMENTO DEI SOPRASSUOLI GIÀ PERCORSI DAL FUOCO ED APPROVAZIONE DELL’APPOSITA CARTOGRAFIA RELATIVA ALLE PERIMETRAZIONI DELLE AREE PERCORSE DAL FUOCO NELL’ANNO 2020 SUL TERRITORIO DEL COMUNE DI GENOVA E DEI RELATIVI ELENCHI NONCHÉ LA CANCELLAZIONE DELLE PRESCRIZIONI RELATIVE ALLE AREE INTERESSATE DAGLI INCENDI AVVENUTI NELL’ANNO 2005, AI SENSI DELL’ART. 10 DELLA LEGGE N. 353/2000 E S.M.I..
 Visto l’art.10 della Legge 21 novembre 2000, n. 353 e s.m.i.
 Vista la legge Regione Liguria, 22 gennaio 1999, n. 4 e s.m.i.
SI RENDE NOTO
 1) che in data 29 giugno 2021 il Dirigente della Direzione Urbanistica ed Edilizia Privata, ha adottato la determinazione dirigenziale n. 2021-118.0.0-88 ad oggetto: “Censimento dei soprassuoli già percorsi dal fuoco ed approvazione dell’apposita cartografia relativa alle perimetrazioni delle aree percorse dal fuoco nell’anno 2020 sul territorio del comune di Genova e dei relativi elenchi nonché la cancellazione delle prescrizioni relative alle aree interessate dagli incendi avvenuti nell’anno 2005, ai sensi dell’art. 10 della legge n. 353/2000 e s.m.i.” pubblicata sul sito istituzionale del Comune (www.comune.genova.it) nella sezione Amministrazione Trasparente - Pianificazione e governo del territorio - Atti di governo del territorio - Altri atti di disciplina del territorio;
 2) che le suddette determinazioni dirigenziali, comprensive di tutti gli allegati parte integrante, sarà depositata a libera visione del pubblico per eventuali osservazioni dal 15 luglio 2021 per un periodo di trenta giorni consecutivi presso l’Ufficio Albo Pretorio - Via Garibaldi 9 - Palazzo Albini 1° piano levante - sala 140 - Genova - Orari: da lunedì a giovedì ore 9,00 - 14,00; venerdì ore 9,00 - 13,45;
 3) che nel periodo di pubblicazione (ossia dal 15 luglio al 14 agosto 2021) chiunque potrà prendere visione degli atti, estrarne copia e presentare eventuali osservazioni;
 4) che le osservazioni potranno essere presentate, entro la data del 14 agosto 2021, al Comune di Genova - Archivio Generale - Protocollo - Via di Francia 1 - c/o Auditorium del Matitone - 16149 Genova, ovvero tramite posta elettronica certificata all’indirizzo comunegenova@postemailcertificata.it, precisando nell’oggetto: “Osservazione relativa alle aree percorse dal fuoco 2020”.
 Genova, il 29 giugno 2021
IL DIRETTORE
 dott. Paolo Berio

R MEDIA
Per la pubblicità su la Repubblica Genova
 RIVETTI - Tel. 010.5373120 - info@rivetti.it

SOCIETÀ AUTOSTRADA LIGURE TOSCANA p.a.
TRONCO LIGURE TOSCANO
 Via D. E. Tazzoli 9 - 55043 Lido di Camaiore (Lu)
 Tel. 0584/9091 - Fax 0584/909300 - www.salt.it
Estratto di Avviso
Aggiudicazione di Appalto
Appalto: PA/03/20 Accordo quadro per lavori manutenzione ordinaria e straordinaria opere civili CIG 85126068B1. Importo complessivo dell’appalto a base di gara: euro 18.000.000,00 oltre all’IVA, di cui euro 2.100.000,00 per oneri della sicurezza non soggetti a ribasso d’asta. Procedura di aggiudicazione: aperta ai sensi dell’art. 60 del D.Lgs. n. 50/2016 e s.m.i. Criterio di aggiudicazione: offerta economicamente più vantaggiosa ai sensi dell’art. 95, comma 2, del D.Lgs. n. 50/2016 e s.m.i. Operatore Economico aggiudicatario: R.T.I. M.G.A. Srl Manutenzioni Generali Autostrade (Capogruppo mandataria) - Varia Costruzioni Srl (mandante) - Gruppo S.E.I. Srl (mandante) - Costruzioni Edili Baraldini Quirino SpA (mandante). Ribasso percentuale offerto: 14,50%. Punteggio complessivo: 94,032. Importo aggiudicazione appalto: euro 18.000.000,00. Data stipula contratto: 10/06/2021. Il presente avviso è stato inviato in data 01/07/2021 per la pubblicazione sulla Gazzetta Ufficiale dell’Unione Europea ed è altresì pubblicato sulla GURI - 5° Serie Speciale - Contratti Pubblici n. 76 del 05/07/2021 nonché, in medesima data, sul sito della stazione appaltante <http://www.salt.it/figure-toscano/esti-di-gara/>. Il Facente funzioni Responsabile del Procedimento: Ing. Daniele Buselli



COMUNE DI GENOVA
DIREZIONE STAZIONE UNICA APPALTANTE
SERVIZI GENERALI
UFFICIO PROTOCOLLO GENERALE

Alla

DIREZIONE URBANISTICA

Via Di Francia 1

Oggetto: ATTESTAZIONE PRESENTAZIONE O NON PRESENTAZIONE IN MERITO A CENSIMENTO DEI SOPRASSUOLI GIA' PERCORSI DAL FUOCO ED APPROVAZIONE DELL'APPOSITA CARTOGRAFIA RELATIVA ALLE PERIMETRAZIONI DELLE AREE PERCORSE DAL FUOCO NELL'ANNO 2020 SUL TERRITORIO DEL COMUNE DI GENOVA E DEI RELATIVI ELENCHI NONCHE' LA CANCELLAZIONE DELLE PRESCRIZIONI ELATIVE ALLE AREE INTERESSATE DAGLI INCENDI AVVENUTI NELL'ANNO 2005 ,AI SENSI DELL'ART.10 DELLA LEGGE N.353\2000 E S.M.I.

In risposta alla Vs. nota P.G n., 235048 del 30\6\2021 , si dichiara che nel periodo compreso dal 15\7\2021 al 16\8\2021 (considerata ricerca fino al 16c.m.)non sono pervenute Osservazioni in merito.

Cordiali saluti.

Il Funzionario Amm.vo
Dott. Romei Paolo



COMUNE DI GENOVA

“CATASTO DELLE AREE PERCORSE DAL FUOCO” (CATASTO INCENDI) 2020

LEGGE 21 NOVEMBRE 2000 n. 353 “LEGGE QUADRO IN MATERIA DI INCENDI BOSCHIVI”
LEGGE REGIONALE 22 GENNAIO 1999, n. 4 “Norme in materia di foreste e di assetto idrogeologico”

RELAZIONE METODOLOGICA E ILLUSTRATIVA

La Legge 21 novembre 2000, n. 353 “Legge quadro sugli incendi boschivi” è volta *alla conservazione e alla difesa dagli incendi del patrimonio boschivo nazionale quale bene insostituibile per la qualità della vita* (art. 1, comma 1).

Tale obiettivo, perseguito attraverso misure di *previsione, di prevenzione e di lotta attiva contro gli incendi boschivi* e di *formazione, informazione ed educazione ambientale* (art. 1, comma 2) giustifica anche l'apposizione dei vincoli di destinazione e le limitazioni d'uso fissati dall'art. 10, quale deterrente al fenomeno degli incendi innescati per interessi legati alla speculazione edilizia, a favore della salvaguardia del patrimonio boschivo.

L'art.10 al comma 1, inoltre, prevede l'apposizione di vincoli che limitano l'uso del suolo solo per quelle aree che sono individuate come boscate o destinate a pascolo, suddivisi per cadenze temporali differenti, ovvero:

1. vincoli quindicennali:

- le zone boscate ed i pascoli i cui soprassuoli siano stati percorsi dal fuoco non possono avere una destinazione diversa da quella preesistente all'incendio per almeno quindici anni. È comunque consentita la costruzione di opere pubbliche necessarie alla salvaguardia della pubblica incolumità e dell'ambiente; in tutti gli atti di compravendita di aree e immobili situati nelle predette zone, stipulati entro quindici anni dagli eventi previsti dal presente comma, deve essere espressamente richiamato il vincolo di cui al primo periodo, pena la nullità dell'atto;
- l'art. 46 della L.R. 4/1999, inoltre, stabilisce che tutte le zone boscate distrutte o danneggiate dal fuoco non possono avere, per almeno quindici anni, una disciplina urbanistica che introduca uno sfruttamento edificatorio delle relative aree, ovvero una loro maggiore potenzialità edificatoria rispetto a quella vigente al momento dell'incendio, fatta eccezione per i mutamenti di destinazione d'uso che si rendano necessari ai fini della realizzazione di: a) opere pubbliche o spazi pubblici; b) opere volte all'antincendio boschivo; c) impianti tecnologici, in condotta o in cavo, compresi quelli aerei, anche se realizzati da soggetti privati.

2. vincoli decennali:

- è vietata la realizzazione di edifici nonché di strutture e infrastrutture finalizzate ad insediamenti civili ed attività produttive, fatti salvi i casi in cui detta realizzazione sia stata prevista in data precedente l'incendio dagli strumenti urbanistici vigenti a tale data; in tali aree è vietato il pascolo e la caccia, limitatamente ai soprassuoli delle aree boscate percorse dal fuoco.



COMUNE DI GENOVA

3. vincoli quinquennali:

- nei boschi e nei pascoli percorsi dal fuoco sono vietate le attività di rimboschimento e di ingegneria ambientale sostenute con risorse finanziarie pubbliche, salvo specifica autorizzazione concessa dal Ministro dell'Ambiente, per le aree naturali protette statali, o dalla regione competente, negli altri casi, per documentate situazioni di dissesto idrogeologico e nelle situazioni in cui sia urgente un intervento per la tutela di particolari valori ambientali e paesaggistici.

4. ulteriori vincoli:

- Ancora, ai sensi del comma 5 dell'art. 46 della L.R. 4/1999 e s.m.i., nei boschi percorsi da incendi è vietato, per tre anni, l'esercizio dell'attività venatoria, qualora la superficie bruciata sia superiore ad ettari uno.

Il comma 2 dell'art. 10 della legge 353/2000, inoltre, stabilisce che i comuni provvedano a censire, tramite apposito catasto, i soprassuoli già percorsi dal fuoco nell'ultimo quinquennio, avvalendosi anche dei rilievi effettuati dal Corpo Forestale dello Stato, oggi Comando Unità Tutela Forestale Ambientale e Agroalimentare Carabinieri, aggiornando tale catasto annualmente, e delinea la procedura amministrativa, secondo la quale l'elenco dei predetti soprassuoli deve essere esposto per trenta giorni all'albo pretorio comunale per eventuali osservazioni. Decorso tale termine, i comuni valutano le osservazioni presentate ed approvano, entro i successivi sessanta giorni, gli elenchi definitivi e le relative perimetrazioni.

Lo stesso comma ammette la revisione degli elenchi a seguito della cancellazione delle prescrizioni relative ai divieti di cui al comma 1 dell'art. 10 solo dopo che, per ciascun divieto, siano trascorsi i periodi rispettivamente indicati dal medesimo comma 1.

La Legge regionale 22 gennaio 1999, n. 4, infine, all'art. 46 (*Vincoli nelle zone boscate e nei prati e pascoli distrutti o danneggiati dal fuoco*), comma 2, stabilisce che "I Sindaci hanno l'obbligo di compilare e trasmettere, entro il mese di ottobre di ogni anno, alla Provincia, alla Regione e al Ministero dell'Ambiente una planimetria, in adeguata scala, del territorio comunale percorso dal fuoco."

Nell'ambito degli adempimenti previsti dalla citata legge n. 353 del 2000, art. 10 e dalla legge regionale n. 4 del 1999, art. 46, questa Direzione ha elaborato l'aggiornamento della cartografia delle aree percorse dal fuoco relativa all'anno 2020 e l'elenco dei relativi soprassuoli, basandosi sulle comunicazioni ricevute dai Comandi di Stazione della Regione Carabinieri Forestale Liguria di Genova Rivarolo nonché dalle informazioni presenti nel Sistema Informativo della Montagna (SIM), sistema a supporto dei soggetti istituzionali e dei Comuni.

Trascorsi i termini temporali e a seguito della conseguente decadenza dei vincoli di cui al comma 1 dell'art. 10 della legge n. 353 del 2000, si è provveduto altresì alla **cancellazione delle prescrizioni relative agli incendi del 2005** di cui al comma 2 della medesima legge. In particolare si segnala che gli incendi avvenuti nel 2005 e rubricati con i numeri 1012, 1013, 1014, 1015, 1016, 1017, 1018, 1019, 1020, 1021, 1022, 1023, 1024, 1025, 1026, 1027, 1028, 1029, 1030, 1031, 1032, 1033, 1034, 1035, 1036, 1037, 1038, 1039, 1040, 1041, 1042, 1043, 1044 e 1045 non producono più vincoli che limitano l'uso del suolo, che pertanto non risulta più gravato dalle suddette limitazioni se non per altri incendi avvenuti in anni successivi.

Metodologia di rappresentazione dei dati

Gli uffici di questa Direzione hanno elaborato i dati catastali contenuti nelle comunicazioni pervenute dai Comandi della Regione Carabinieri Forestale Liguria e messi a confronto con i perimetri



COMUNE DI GENOVA

geo-riferiti presenti nel **Sistema Informativo della Montagna (SIM)**, sistema a supporto dei soggetti istituzionali e dei Comuni per la realizzazione del catasto delle aree boscate percorse dal fuoco, al fine di verificare le perimetrazioni fornite e di perfezionare l'elenco delle particelle catastali trasmesso in allegato alle comunicazioni. A tal fine gli areali degli incendi sono stati verificati attraverso la sovrapposizione del Catasto Regionale (Database Territoriale Integrato, allestito e gestito da Regione Liguria nell'ambito del progetto nazionale SigmaTer, contenente una replica dei dati catastali aggiornata mensilmente tramite un servizio di interoperabilità con l'Agenzia del Territorio), opportunamente convertito nel sistema di riferimento nazionale (Gauss Boaga), onde consentire l'estrapolazione delle particelle catastali interessate dall'incendio. Inoltre pare opportuno segnalare che, pur avendo operato con particolare attenzione, tale elaborazione, pur minimizzando i vari tipi di deformazione, è un compromesso tra due sistemi di rappresentazione e come tale suscettibile di errore. In considerazione di ciò si è ritenuto di non includere nell'analisi le particelle catastali coinvolte per superfici irrilevanti, ovvero inferiori ad un metro quadrato.

Si rileva che, a seguito dell'interrogazione del suddetto Sistema Informativo della Montagna (SIM), oltre a quanto segnalato dalle competenti Stazioni della Regione Carabinieri Forestale, sono stati individuati ulteriori incendi riportati nell'elenco sotto riportato.

I dati geografici delle aree percorse dal fuoco, infine, sono stati trasferiti in ambiente GIS, permettendo, tra le altre funzionalità, la sovrapposizione delle stesse aree ad altri dati cartografici digitali, rendendo in tal modo possibili varie interrogazioni, quali ad esempio la misurazione della superficie, e sono stati rappresentati realizzando i seguenti elaborati:

- cartografia in scala 1:5000 su base CTR 5000 Regione Liguria, ovvero n. 36 tavole riportanti gli areali degli incendi del 2020, oltre a tutte le aree incendiate negli anni precedenti a partire dal 2006, con indicazione di:
 1. numerazione progressiva assegnata all'incendio e anno in cui è avvenuto
 2. perimetrazione delle aree indentificate come sopra descritto;
- album cartografico in scala 1:1000 relativo agli incendi avvenuti nel 2020, su base Nuovo Catasto Terreni con indicazione di Sezione, Foglio e Mappali interessati con relativo elenco;
- volume di raccolta delle segnalazioni dei vari Comandi/Stazioni della Regione Carabinieri Forestale Liguria, che si riportano in elenco:

Numero assegnato	Località / Via	Data incendio	Segnalazione Stazione Comando	Trasmessa con nota
1296	Via 2 Dicembre	11 / 03 / 2020	SIM	
1297	Salita Ronco	06 / 04 / 2020	RIVAROLO	Pec 113430 del 10 / 04 / 2020
1298	Via Gualco	07 / 04 / 2020	SIM	
1299	Forte Begato	10 / 04 / 2020	SIM	
1300	Costa di Begato	26 / 04 / 2020	SIM	
1301	Pian delle Monache	28 / 05 / 2020	RIVAROLO	Pec 163910 del 05 / 06 / 2020
1302	Monte Contessa	15 / 07 / 2020	SIM	



COMUNE DI GENOVA

1303	Fiorino	04 / 08 / 2020	SIM	
1304	Mura di Granarolo	26 / 08 / 2020	RIVAROLO	Pec 256942 del 01 / 09 / 2020
1305	Monte Moro	28 / 08 / 2020	SIM	

I dati così strutturati, infine, al termine del procedimento verranno pubblicati nel Geoportale del Comune di Genova, per consentirne una rapida e mirata consultazione.

Genova, li 29 giugno 2021

Il Funzionario Tecnico

arch. Alessandra Tegaldo



Il Responsabile
Varianti Urbanistiche

arch. Martino Zurra



COMUNE DI GENOVA
Direzione Urbanistica ed Edilizia privata

AREE PERCORSE DAL FUOCO 2020

Elenchi e Comunicazioni della
Regione Carabinieri Forestale Liguria

Da incendio N° 1296 a incendio N° 1305

Il Funzionario Tecnico

arch. Alessandra Tegaldo



Il Responsabile
Varianti Urbanistiche

arch. Martino Zurra

Numero assegnato	Località/Via	Data incendio	Segnalazione Stazione Comando	Trasmessa con nota
1296	Via 2 Dicembre	11/03/2020	SIM	
1297	Salita Ronco	06/04/2020	RIVAROLO	Pec 113430 del 10/04/2020
1298	Via Gualco	07/04/2020	SIM	
1299	Forte Begato	10/04/2020	SIM	
1300	Costa di Begato	26/04/2020	SIM	
1301	Pian delle Monache	28/05/2020	RIVAROLO	Pec 163910 del 05/06/2020
1302	Monte Contessa	15/07/2020	SIM	
1303	Fiorino	04/08/2020	SIM	
1304	Mura di Granarolo	26/08/2020	RIVAROLO	Pec 256942 del 01/09/2020
1305	Monte Moro	28/08/2020	SIM	



REGIONE CARABINIERI FORESTALE LIGURIA

Stazione di Genova Rivarolo

Prot. N. 146

Genova, 09 Aprile 2020

**OGGETTO: Comunicazione Comune di Genova – Salita Ronco coordinate 44.468022, 8.888686
Incendio verificatosi in data 06 Aprile 2020.
COMUNICAZIONE.**

Al Sig. Sindaco metropolitano
di Genova
Piazzale Mazzini, 2
16122 GENOVA (GE)

e p.c. Regione Carabinieri
Forestale Liguria
Viale Brigate Partigiane n°2
16129 GENOVA

Si comunica, ai fini della corretta applicazione dei disposti dell'art.10 della Legge 21/11/2000, n.353 e dell'art.46 della L.R. 22/01/1999, n.4, che il giorno 06 Aprile c.a. Salita Ronco altezza in oggetto si è sviluppato un incendio che ha interessato un terreno boschivo.

La superficie interessata dall'incendio, è censita, da cartografia in possesso, Foglio nr. 14; particella numero 226. del N.C.T. del Comune di Genova.


L'area percorsa dal fuoco, risulta essere approssimativamente di 50 metri quadrati.

Si allega foto aerea con perimetro dell'incendio.

IL COMANDANTE LA STAZIONE

Mar. Ord. Marco Rusca

INCENDIO BOSCHIVO COLPOSO AVVENUTO IN DATA 06 APRILE 2020 IN COMUNE DI GENOVA, SALITA DI ROCCO.



La superficie interessata dall'incendio, è censita, da cartografia in possesso, al:

Foglio nr. 14 Sez. D- mappale n. 226 del N.C.T. del Comune di Genova.



REGIONE CARABINIERI FORESTALE LIGURIA

Stazione di Genova Rivarolo

Prot. N. 245

Genova, 02 Giugno 2020

OGGETTO: Comunicazione Comune di Genova – Via al pian delle Monache coordinate Genova Pegli

Incendio verificatosi in data 28 Maggio 2020.
COMUNICAZIONE.

Al Sig. Sindaco metropolitano
di Genova
Piazzale Mazzini, 2
16122 GENOVA (GE)

e p.c. Regione Carabinieri
Forestale Liguria
Viale Brigate Partigiane n°2
16129 GENOVA


Si comunica, ai fini della corretta applicazione dei disposti dell'art.10 della Legge 21/11/2000, n.353 e dell'art.46 della L.R. 22/01/1999, n.4, che il giorno 28 Maggio c.a. località in oggetto si è sviluppato un incendio che ha interessato un terreno boschivo.

La superficie interessata dall'incendio, è censita, da cartografia in possesso, Foglio nr. 15; particella numero 837 - 937. del N.C.T. del Comune di Genova.


L'area percorsa dal fuoco, risulta essere approssimativamente di 395 metri quadrati.

Si allega foto aerea con perimetro dell'incendio.

IL COMANDO ANTE LA STAZIONE
M. Ord. Parco Rusca



INCENDIO BOSCHIVO COLPOSO AVVENUTO IN DATA 28 MAGGIO 2020 IN COMUNE DI GENOVA, VIA AL PIAN DELLE MONACHE GENOVA PEGLI.



La superficie interessata dall'incendio, è censita, da cartografia in possesso, al:

Foglio nr. 15 Sez. 3 – mappali n. 837 - 937 del N.C.T. del Comune di Genova.



REGIONE CARABINIERI FORESTALE LIGURIA

Stazione di Genova Rivarolo

Prot. N. 328

Genova, 29 Agosto 2020

OGGETTO: Comunicazione Comune di Genova – Mura di Granarolo
Incendio verificatosi in data 26 agosto 2020.
COMUNICAZIONE.

Al Sig. Sindaco metropolitano
del comune di Genova
Piazzale Mazzini 2
16122 GENOVA

e p.c. Regione Carabinieri
Forestale Liguria
Viale Brigate Partigiane n°2
16129 GENOVA

Si comunica, ai fini della corretta applicazione dei disposti dell'art.10 della Legge 21/11/2000, n.353 e dell'art.46 della L.R. 22/01/1999, n.4, che il giorno 26 agosto c.a. nella località in oggetto si è sviluppato un incendio che ha interessato un terreno boschivo.

La superficie interessata dall'incendio, è censita, da cartografia in possesso, Foglio numero 37 – Sezione D - mappale numero **363**; Foglio numero 11 – Sezione A – mappale numero **1572** del N.C.T. del Comune di Genova.


Si evidenzia al riguardo, visto il rilievo con “G.P.S.” e successiva elaborazione, che l’indicazione in ordine alla perimetrazione dell’incendio boschivo in esame riportata sulla predetta “ortofoto”, così come la superficie interessata stimata complessivamente in Ha 0,2600 (2600 metri quadrati) è da ritenersi indicativa ed approssimativa.

Si precisa che il Sistema Informativo della Montagna SIM, applicativo in uso ai Carabinieri Forestale, non permette di caricare i fogli e mappali Catastali, per cui a seguito della perimetrazione in bosco si è proceduto ad individuare i mappali percorsi dal fuoco tramite Geoportale Regione Liguria.

Si allega foto aerea con perimetro dell’incendio.

IL COMANDANTE LA STAZIONE

Mar. Ord. Ruseca Marco



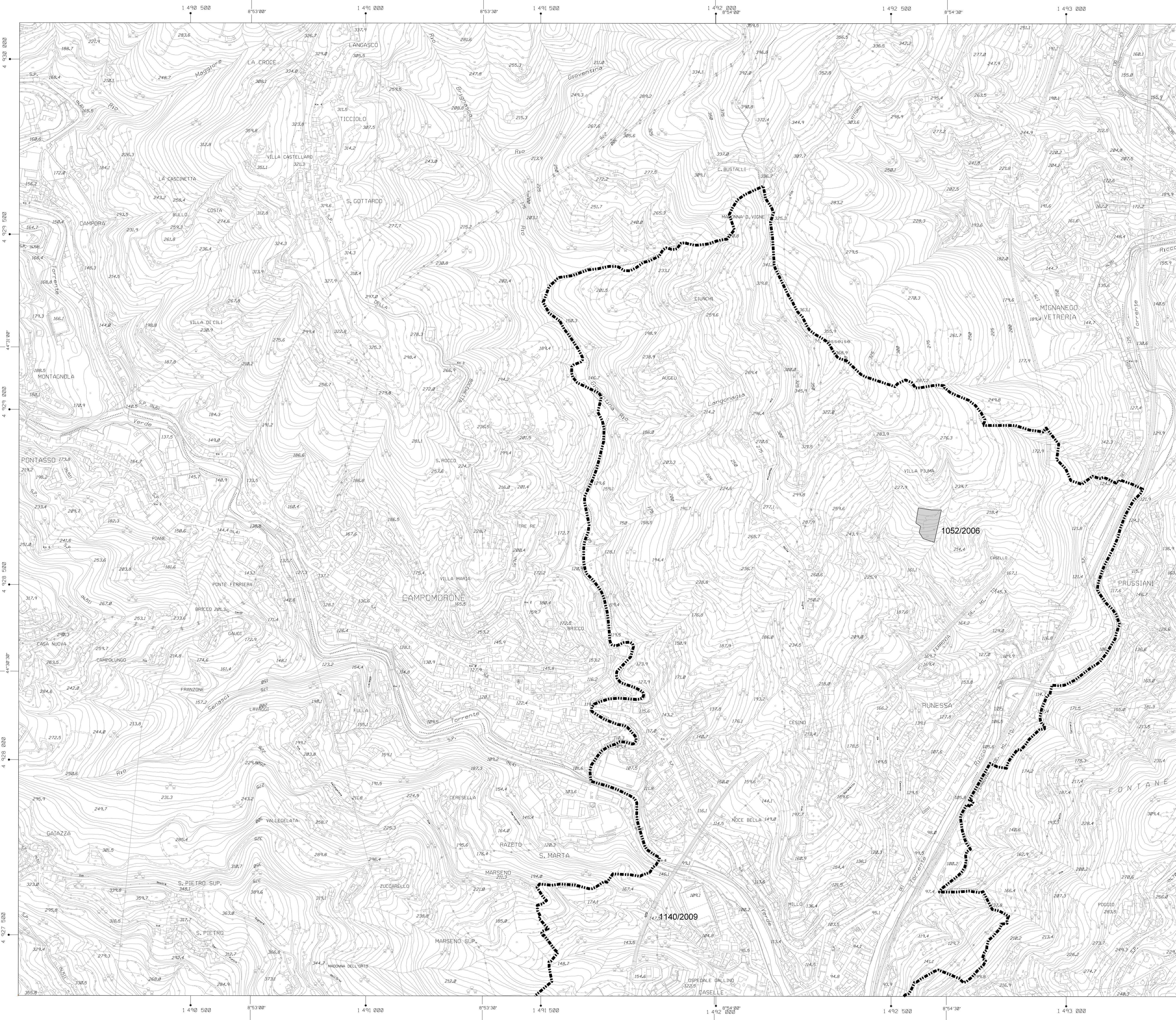
INCENDIO BOSCHIVO DOLOSO AVVENUTO IN DATA 26 AGOSTO 2020 IN COMUNE DI GENOVA, LOC. MURA DI GRANAROLO.



La superficie interessata dall'incendio, è censita, da cartografia in possesso, al:

Foglio nr. 37 – Sezione D – mappale 363; Foglio nr. 11 – Sezione A - mappale 1572 del N.C.T. del Comune di Genova.

Si precisa che il Sistema Informativo della Montagna SIM, applicativo in uso ai Carabinieri Forestale, non permette di caricare i Fogli e mappali Catastali, per cui a seguito della perimetrazione in bosco si è proceduto ad individuare i mappali percorsi dal fuoco tramite Geoportale Regione Liguria.



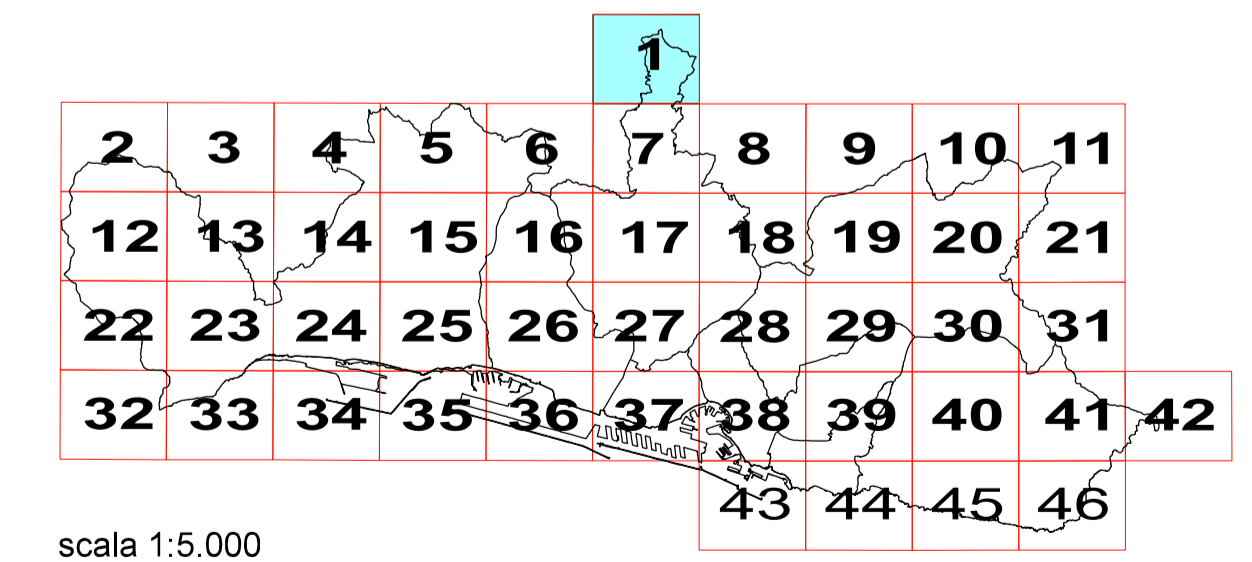
LEGENDA

- n°/anno N° scheda incendio/anni dal 2006 al 2019
- n°/anno N° scheda incendio anno 2020
- Area percorsa dal fuoco anni dal 2006 al 2019
- Area percorsa dal fuoco 2020



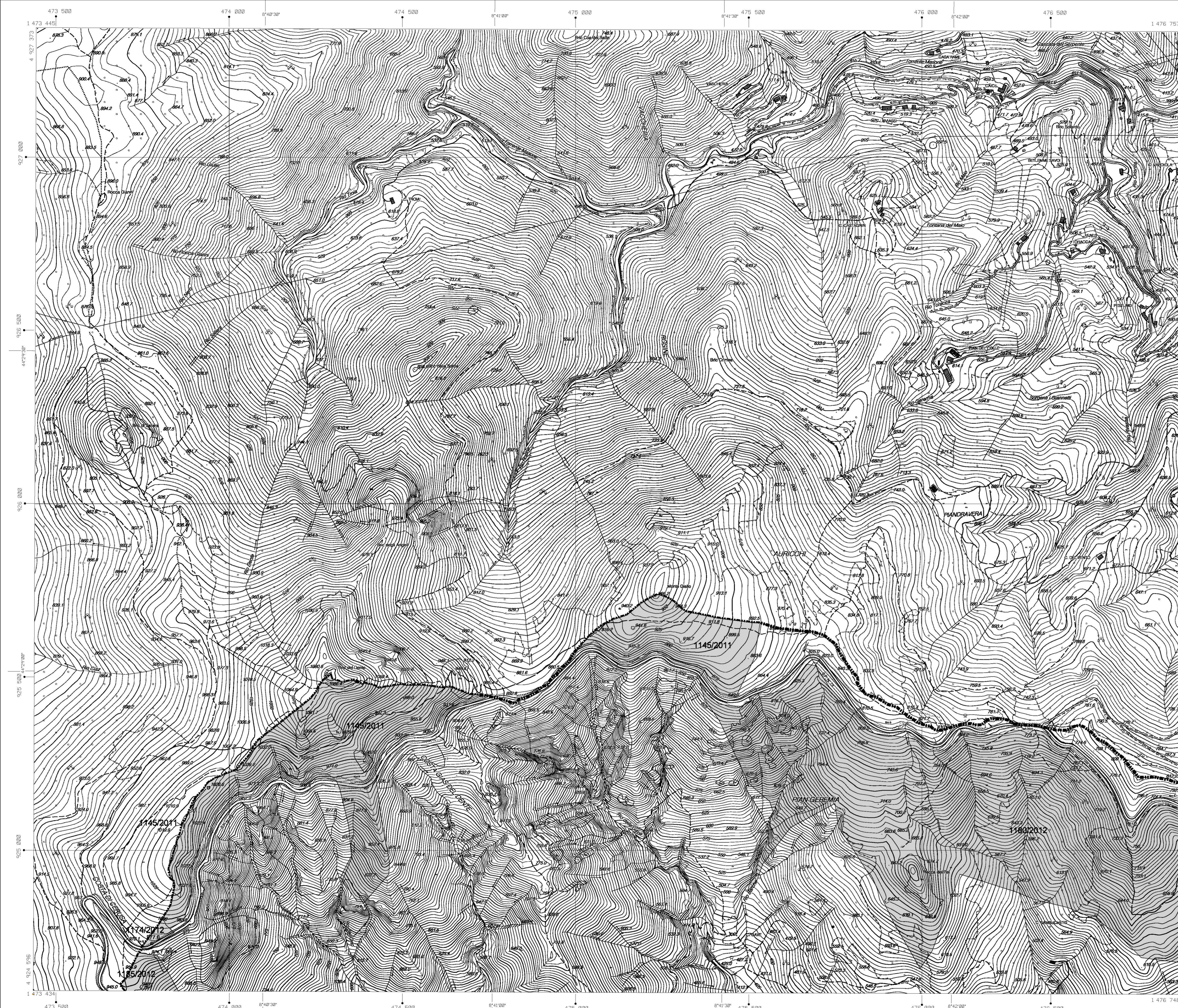
COMUNE DI GENOVA

CARTOGRAFIA RELATIVA ALLE AREE PERCORSE DAL FUOCO



scala 1:5.000

AGGIORNAMENTO AL 2020




LEGENDA

n°/anno N° scheda incendio/anni dal 2006 al 2019

n°/anno N° scheda incendio anno 2020

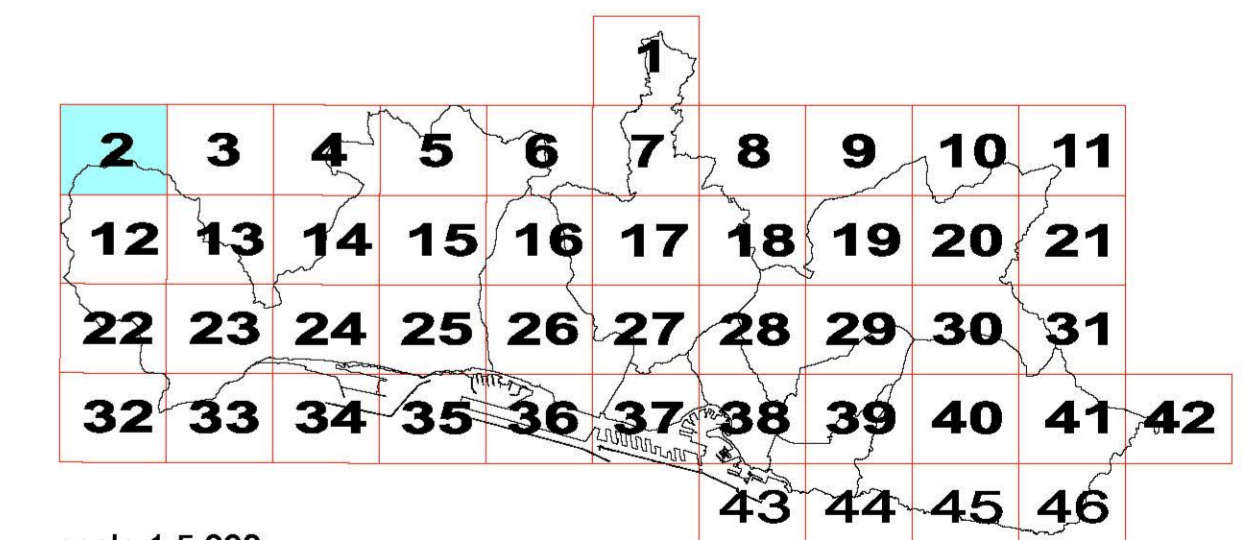
Area percorsa dal fuoco anni dal 2006 al 2019

Area percorsa dal fuoco 2020




COMUNE DI GENOVA

CARTOGRAFIA RELATIVA ALLE AREE PERCORSE DAL FUOCO




scala 1:5.000

AGGIORNAMENTO AL 2020



LEGENDA

- n°/anno N° scheda incendio/anni dal 2006 al 2019
- n°/anno N° scheda incendio anno 2020
- Area percorsa dal fuoco anni dal 2006 al 2019
- Area percorsa dal fuoco 2020



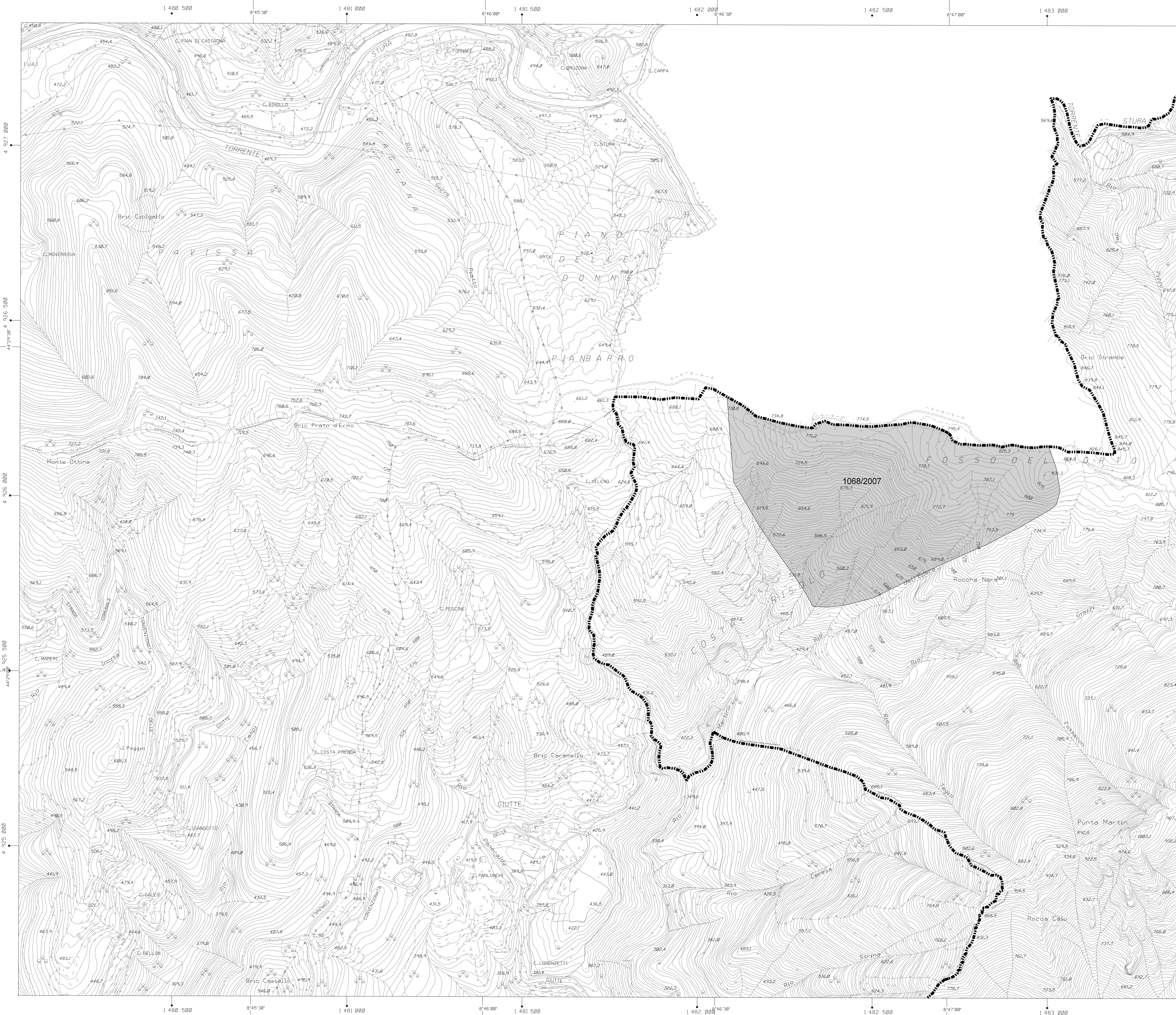
COMUNE DI GENOVA

CARTOGRAFIA RELATIVA ALLE AREE PERCORSE DAL FUOCO

						1							
2	3	4	5	6	7	8	9	10	11				
12	13	14	15	16	17	18	19	20	21				
22	23	24	25	26	27	28	29	30	31				
32	33	34	35	36	37	38	39	40	41	42			
										43	44	45	46

scala 1:5.000

AGGIORNAMENTO AL 2020

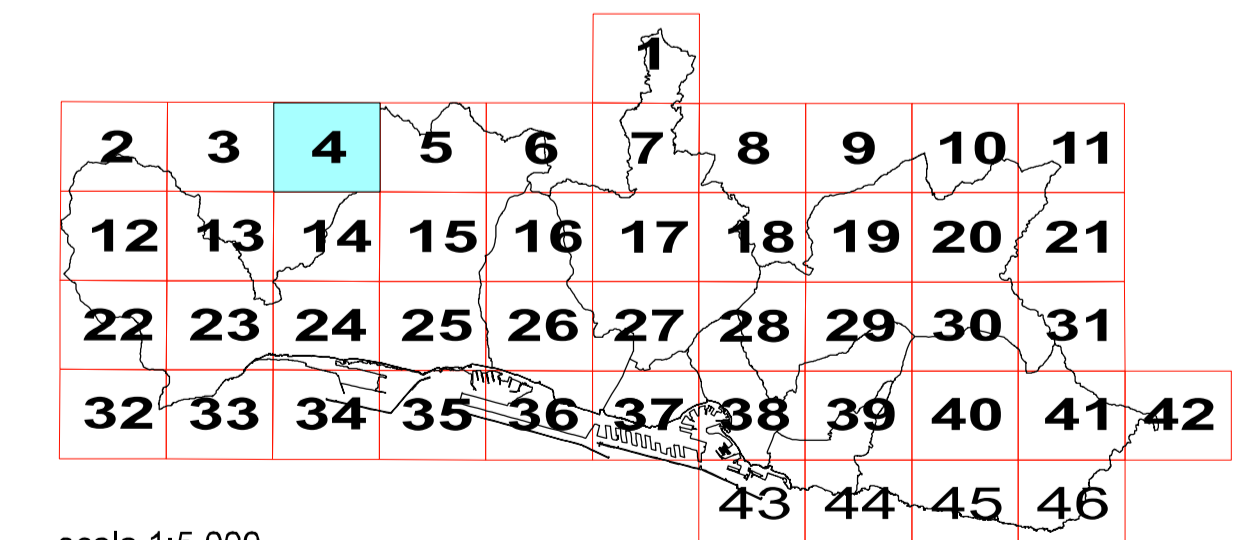


LEGENDA

- n°/anno N° scheda incendio/anni dal 2006 al 2019
- n°/anno N° scheda incendio anno 2020
- Area percorsa dal fuoco anni dal 2006 al 2019
- Area percorsa dal fuoco 2020

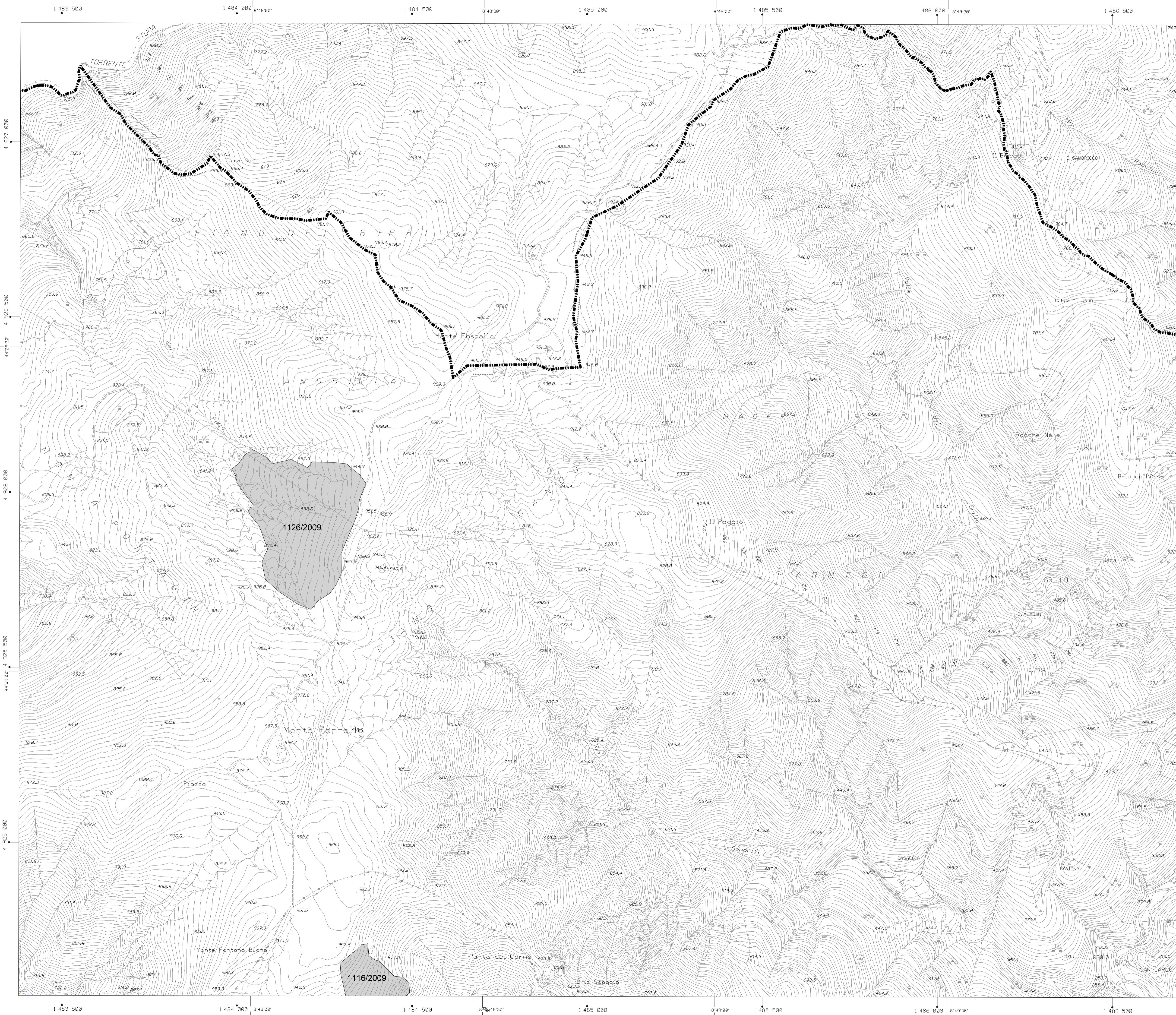
COMUNE DI GENOVA

**CARTOGRAFIA RELATIVA ALLE AREE
PERCORSE DAL FUOCO**



scala 1:5.000

AGGIORNAMENTO AL 2020



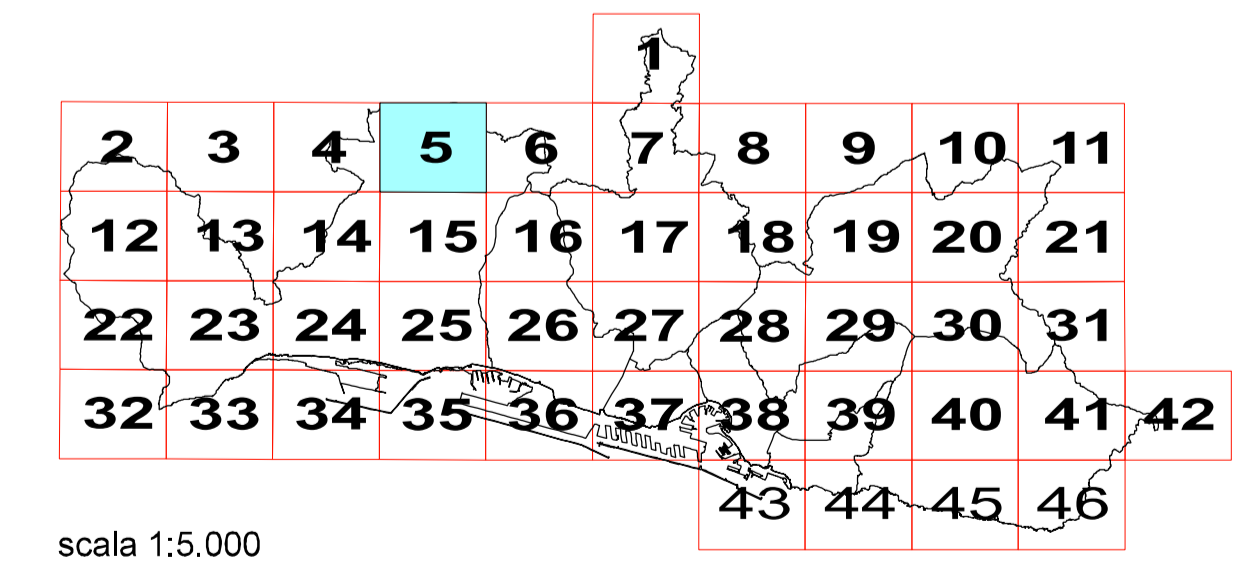
LEGENDA

- n°/anno N° scheda incendio/anni dal 2006 al 2019
- n°/anno N° scheda incendio anno 2020
- Area percorsa dal fuoco anni dal 2006 al 2019
- Area percorsa dal fuoco 2020



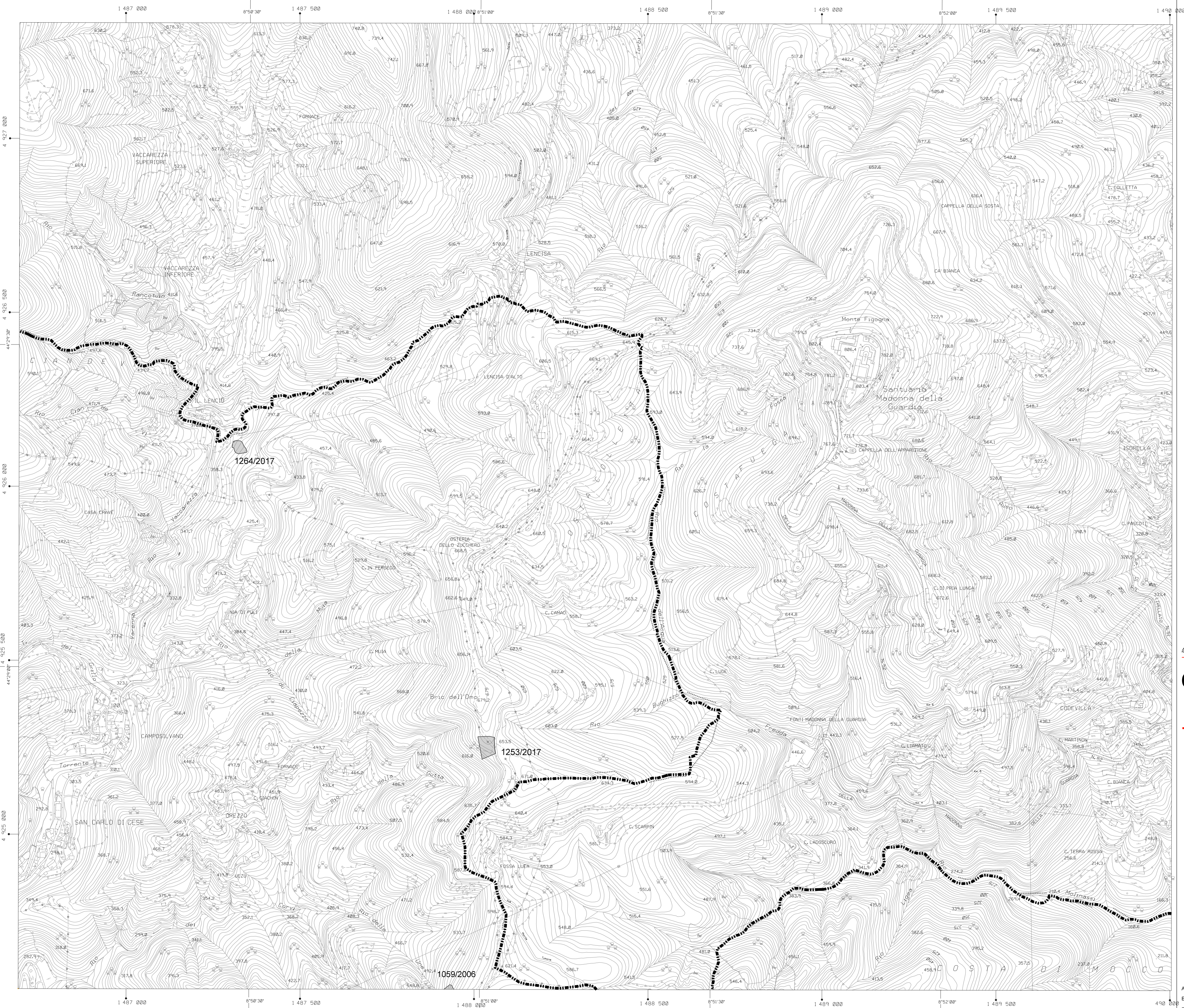
COMUNE DI GENOVA

CARTOGRAFIA RELATIVA ALLE AREE PERCORSE DAL FUOCO



scala 1:5.000

AGGIORNAMENTO AL 2020



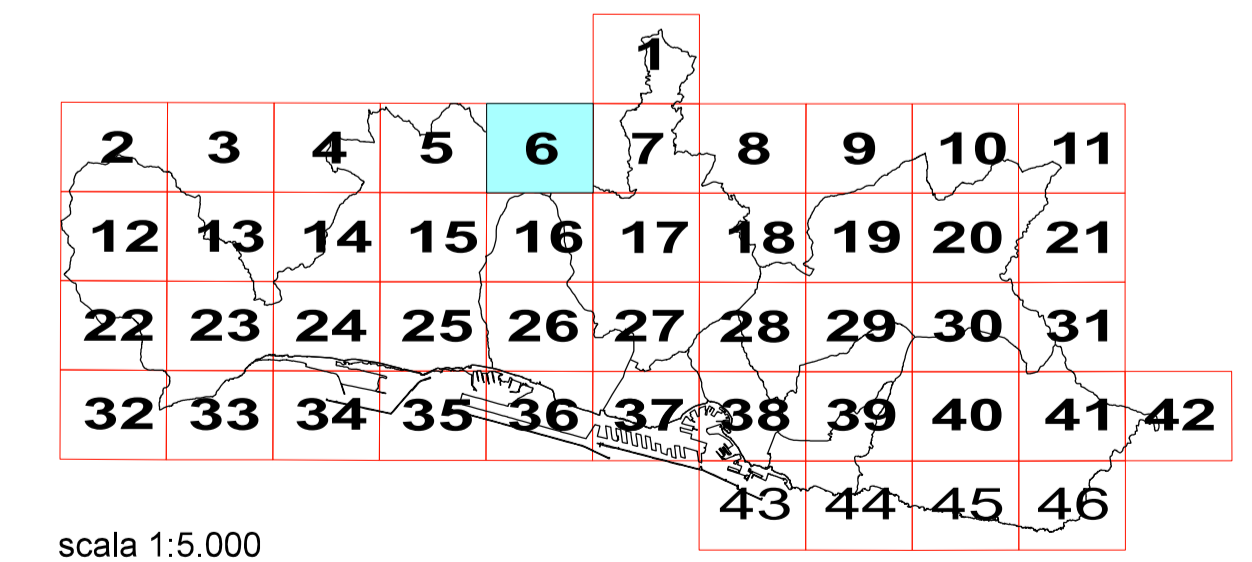
LEGENDA

- n°/anno N° scheda incendio/anni dal 2006 al 2019
- n°/anno N° scheda incendio anno 2020
- Area percorsa dal fuoco anni dal 2006 al 2019
- Area percorsa dal fuoco 2020



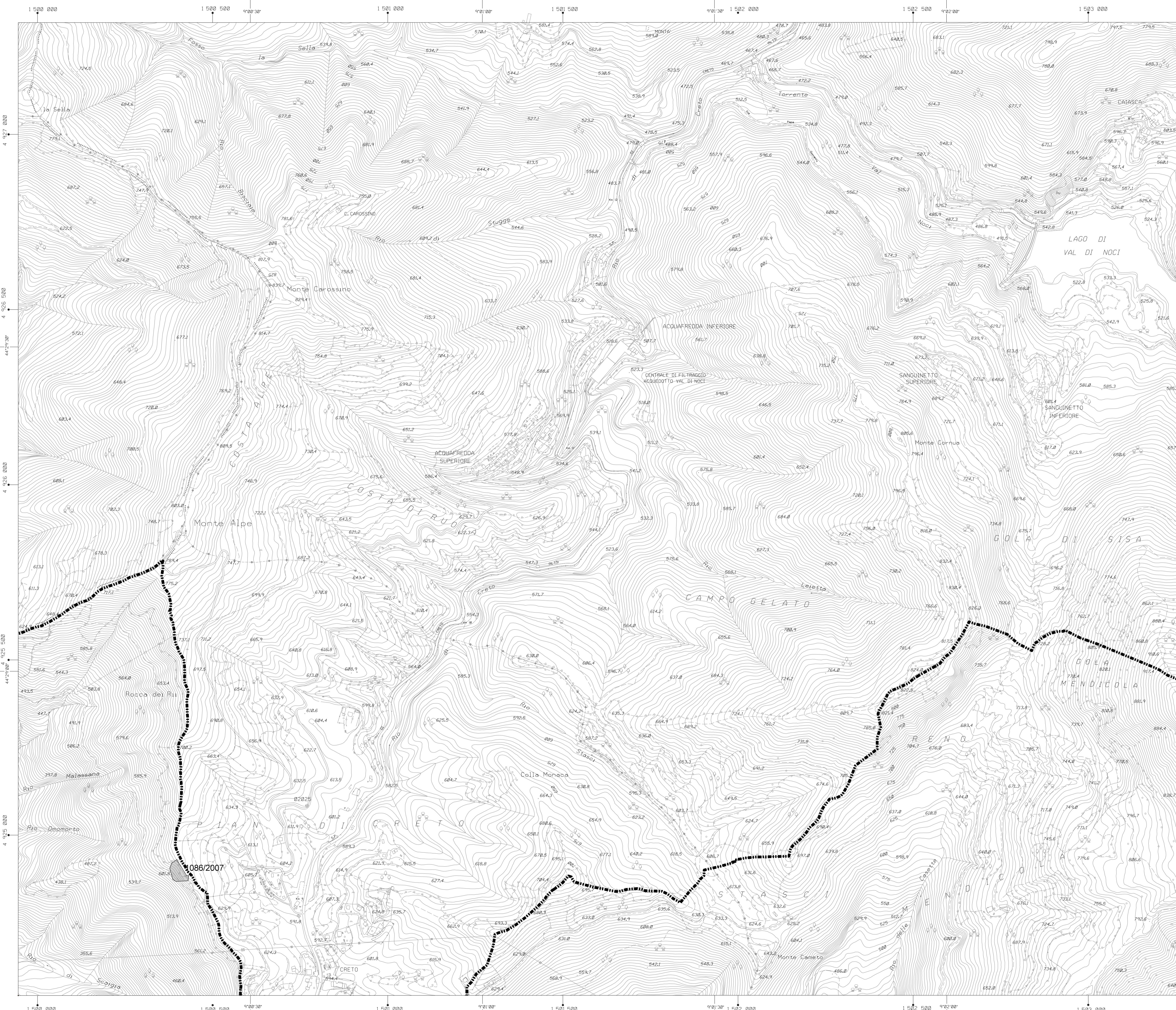
COMUNE DI GENOVA

CARTOGRAFIA RELATIVA ALLE AREE PERCORSE DAL FUOCO



scala 1:5.000

AGGIORNAMENTO AL 2020



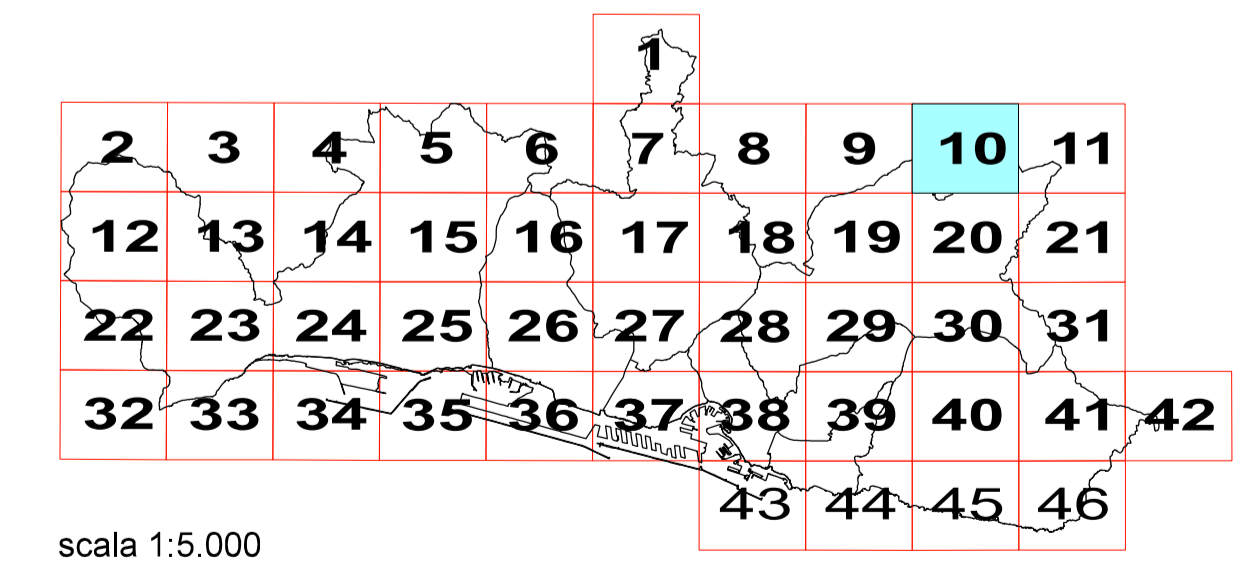
LEGENDA

- n°/anno N° scheda incendio/anni dal 2006 al 2019
- n°/anno N° scheda incendio anno 2020
- Area percorsa dal fuoco anni dal 2006 al 2019
- Area percorsa dal fuoco 2020



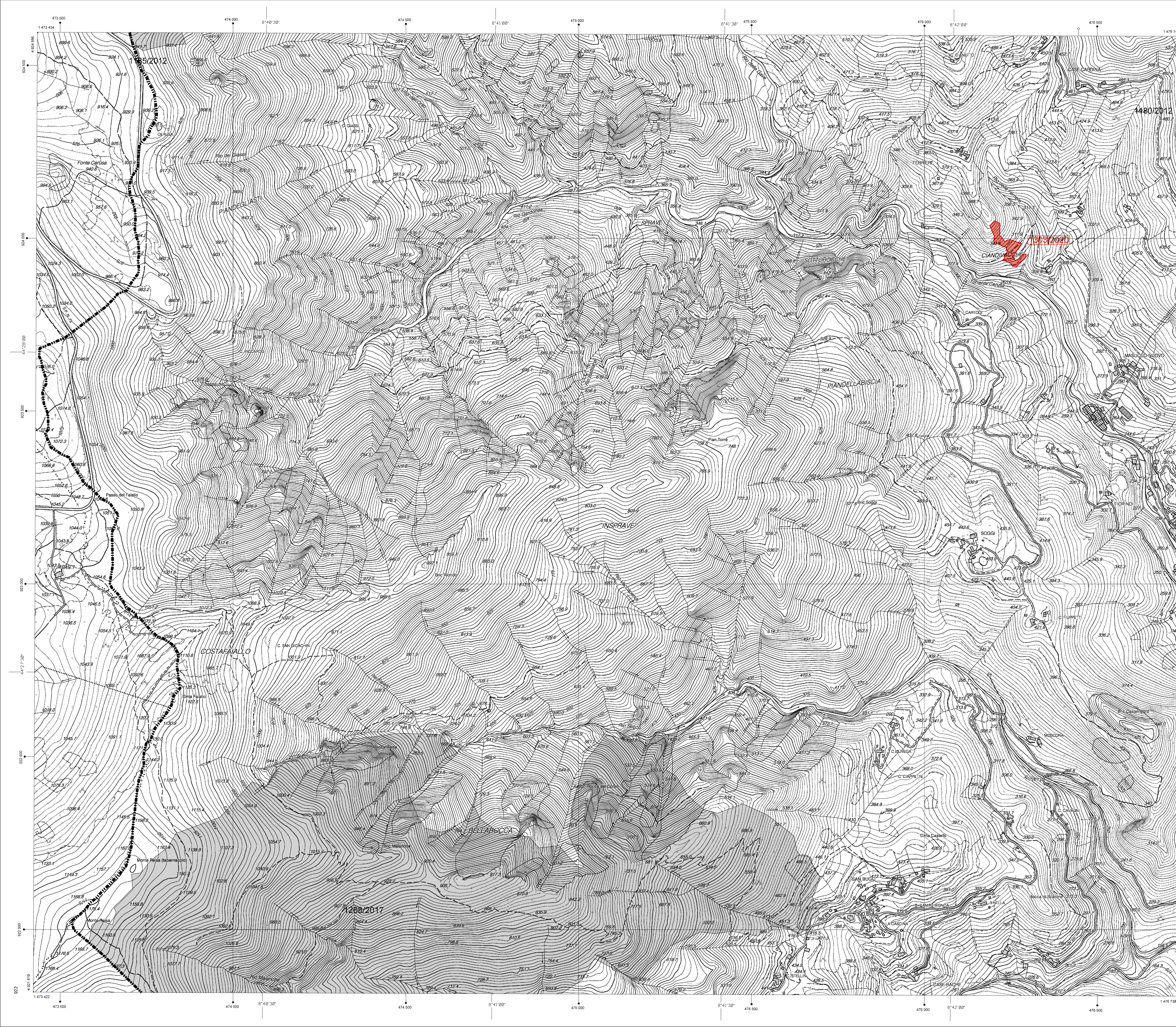
COMUNE DI GENOVA

CARTOGRAFIA RELATIVA ALLE AREE PERCORSE DAL FUOCO



scala 1:5.000

AGGIORNAMENTO AL 2020

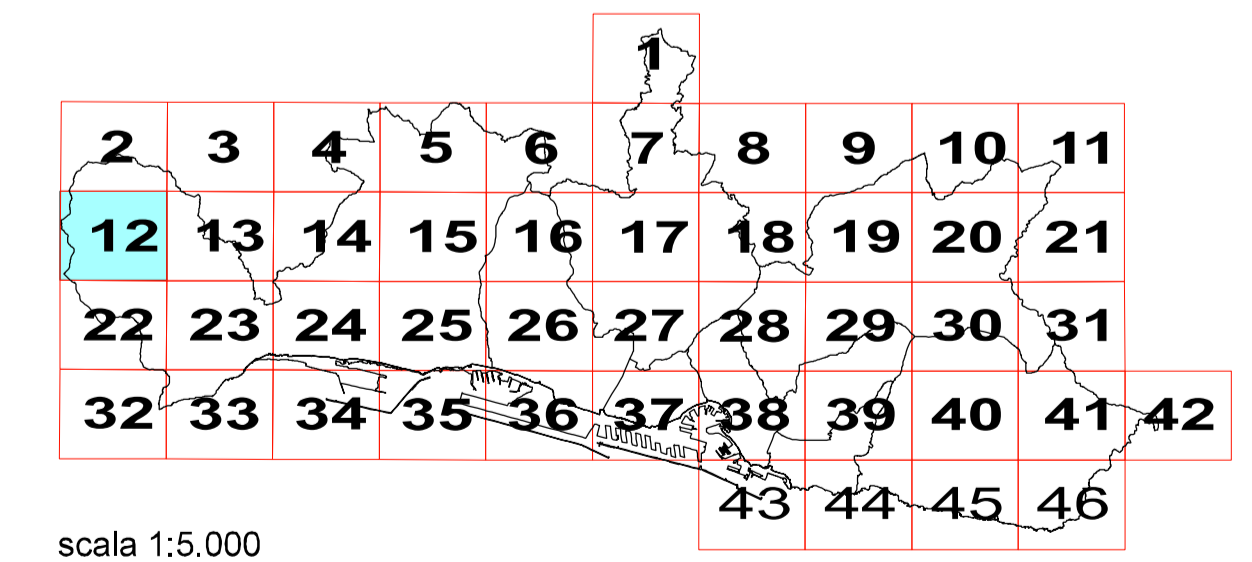


LEGENDA

- n°/anno N° scheda incendio/anni dal 2006 al 2019
- n°/anno N° scheda incendio anno 2020
- Area percorsa dal fuoco anni dal 2006 al 2019
- Area percorsa dal fuoco 2020


COMUNE DI GENOVA

**CARTOGRAFIA RELATIVA ALLE AREE
PERCORSE DAL FUOCO**



scala 1:5.000

AGGIORNAMENTO AL 2020



LEGENDA

n°/anno N° scheda incendio/anni dal 2006 al 2019

n°/anno N° scheda incendio anno 2020

Area percorsa dal fuoco anni dal 2006 al 2019

Area percorsa dal fuoco 2020



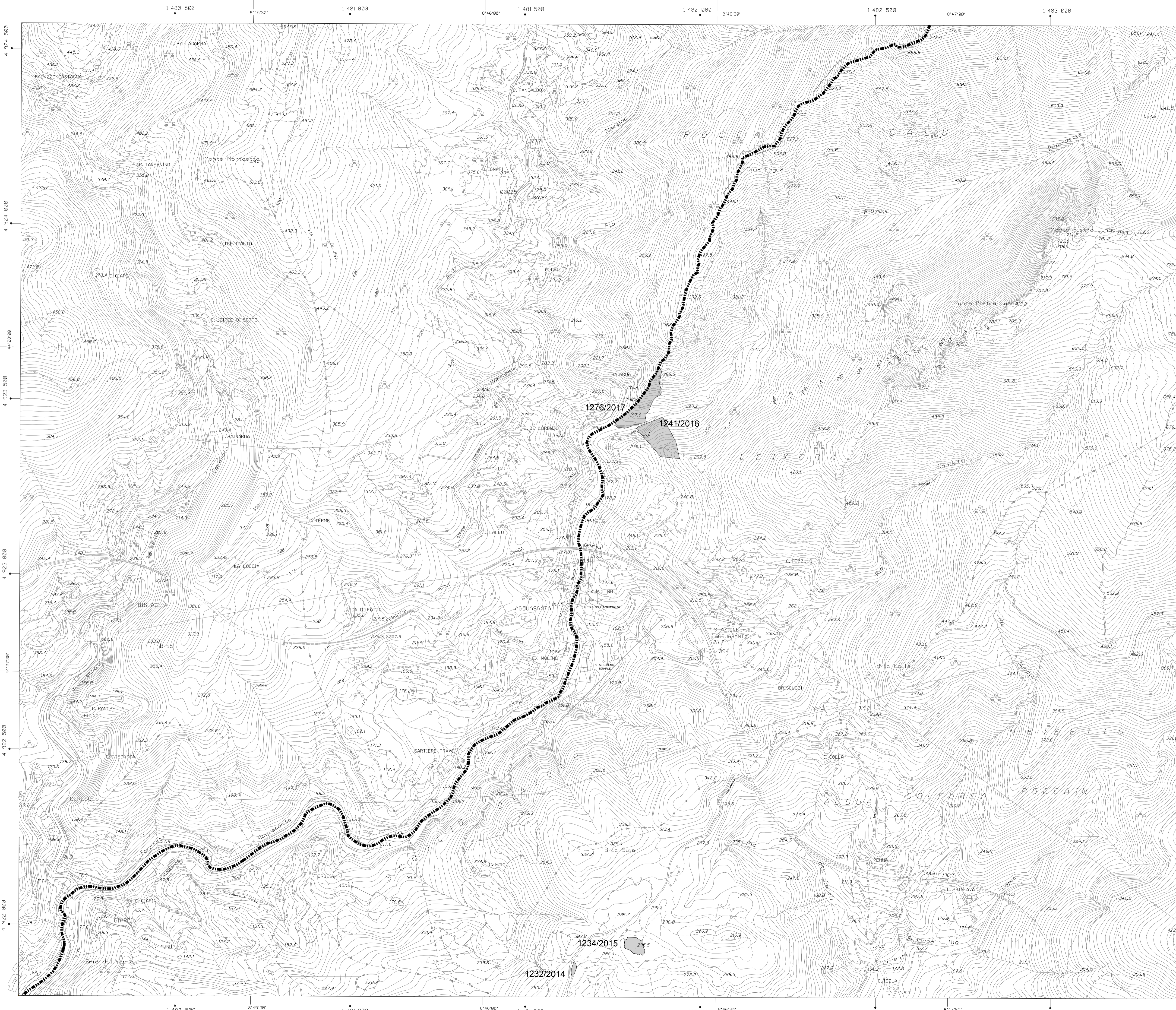
COMUNE DI GENOVA

CARTOGRAFIA RELATIVA ALLE AREE PERCORSE DAL FUOCO

						1							
2	3	4	5	6	7	8	9	10	11				
12	13	14	15	16	17	18	19	20	21				
22	23	24	25	26	27	28	29	30	31				
32	33	34	35	36	37	38	39	40	41	42			
										43	44	45	46

scala 1:5.000

AGGIORNAMENTO AL 2020



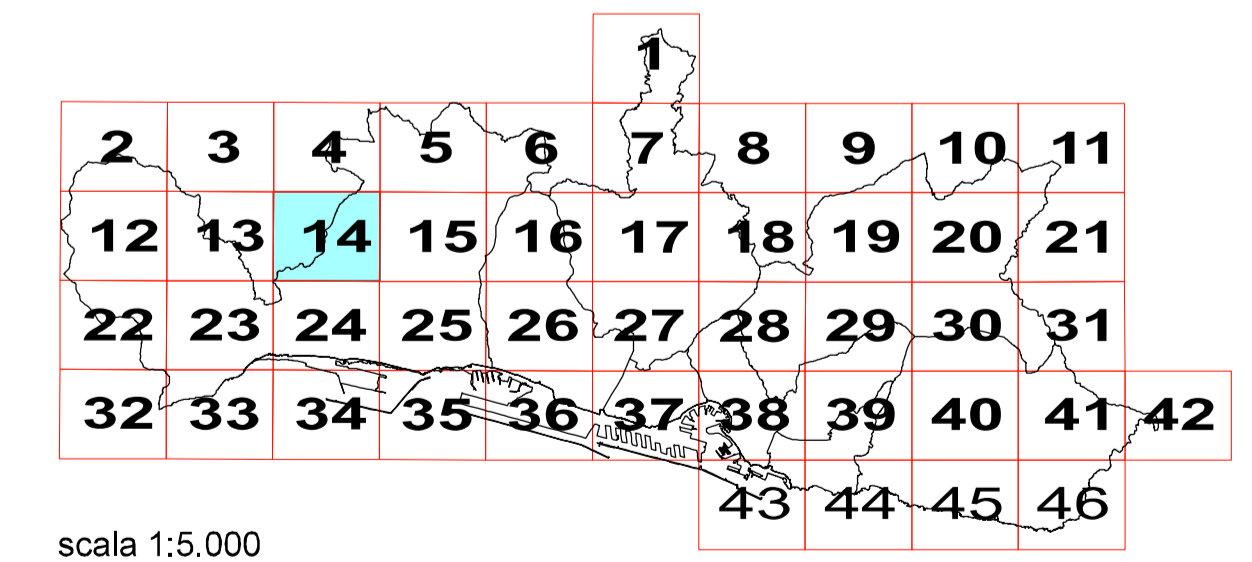
LEGENDA

- n°/anno N° scheda incendio/anni dal 2006 al 2019
- n°/anno N° scheda incendio anno 2020
- Area percorsa dal fuoco anni dal 2006 al 2019
- Area percorsa dal fuoco 2020



COMUNE DI GENOVA

CARTOGRAFIA RELATIVA ALLE AREE PERCORSE DAL FUOCO



scala 1:5.000

AGGIORNAMENTO AL 2020



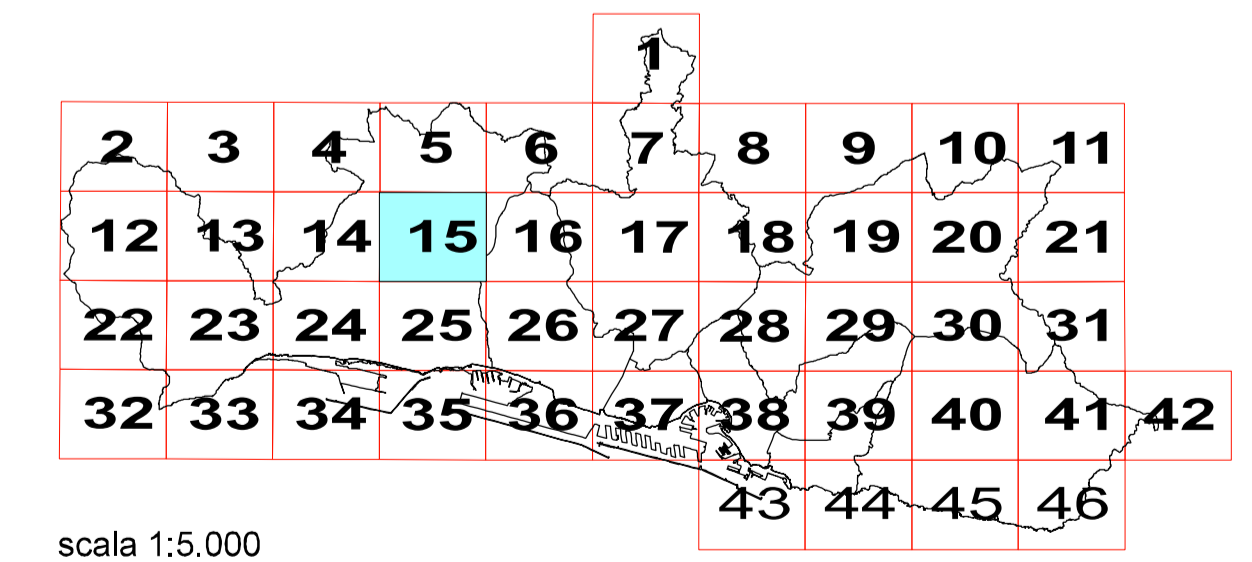
LEGENDA

- n°/anno N° scheda incendio/anni dal 2006 al 2019
- n°/anno N° scheda incendio anno 2020
- Area percorsa dal fuoco anni dal 2006 al 2019
- Area percorsa dal fuoco 2020



COMUNE DI GENOVA

CARTOGRAFIA RELATIVA ALLE AREE PERCORSE DAL FUOCO



scala 1:5.000

AGGIORNAMENTO AL 2020



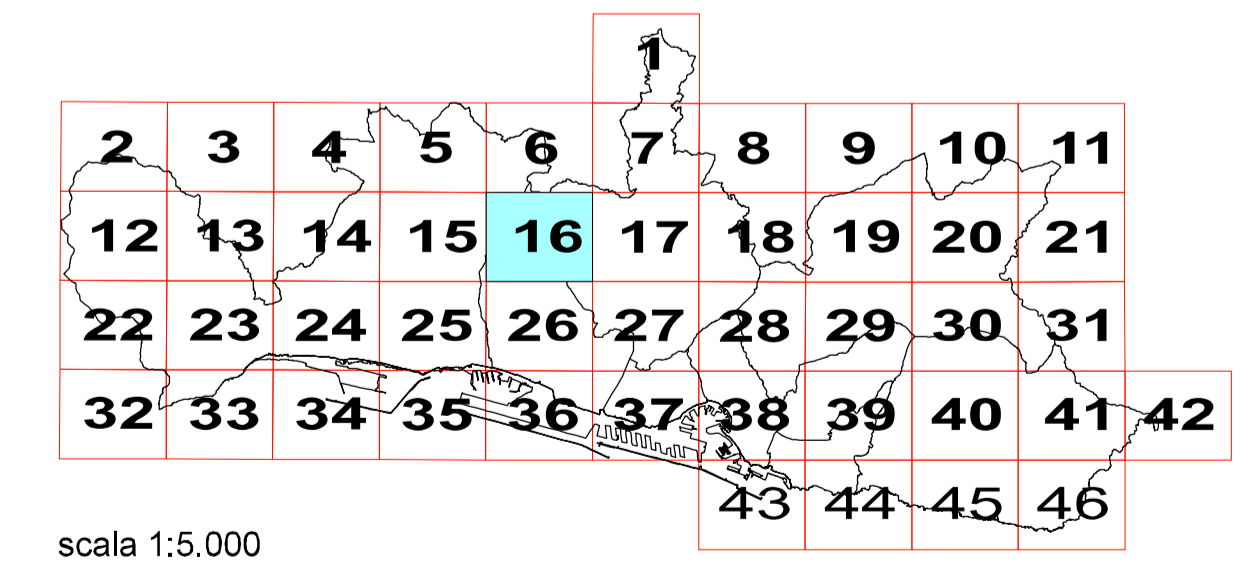
LEGENDA

- n°/anno N° scheda incendio/anni dal 2006 al 2019
- n°/anno N° scheda incendio anno 2020
- Area percorsa dal fuoco anni dal 2006 al 2019
- Area percorsa dal fuoco 2020



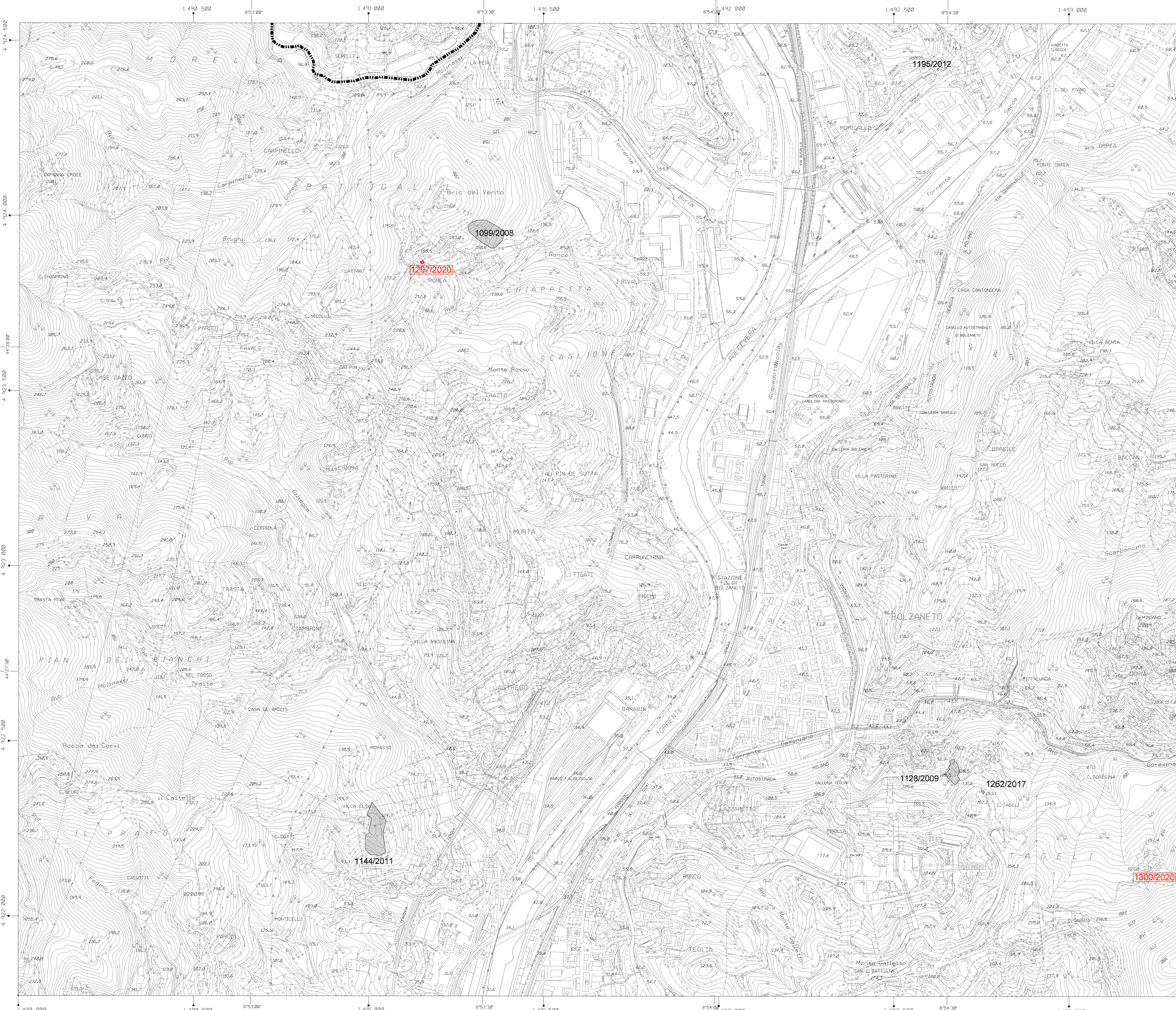
COMUNE DI GENOVA

CARTOGRAFIA RELATIVA ALLE AREE PERCORSE DAL FUOCO



scala 1:5.000

AGGIORNAMENTO AL 2020



LEGENDA

n°/anno N° scheda incendio/anni dal 2006 al 2019

n°/anno N° scheda incendio anno 2020

Area percorsa dal fuoco anni dal 2006 al 2019

Area percorsa dal fuoco 2020

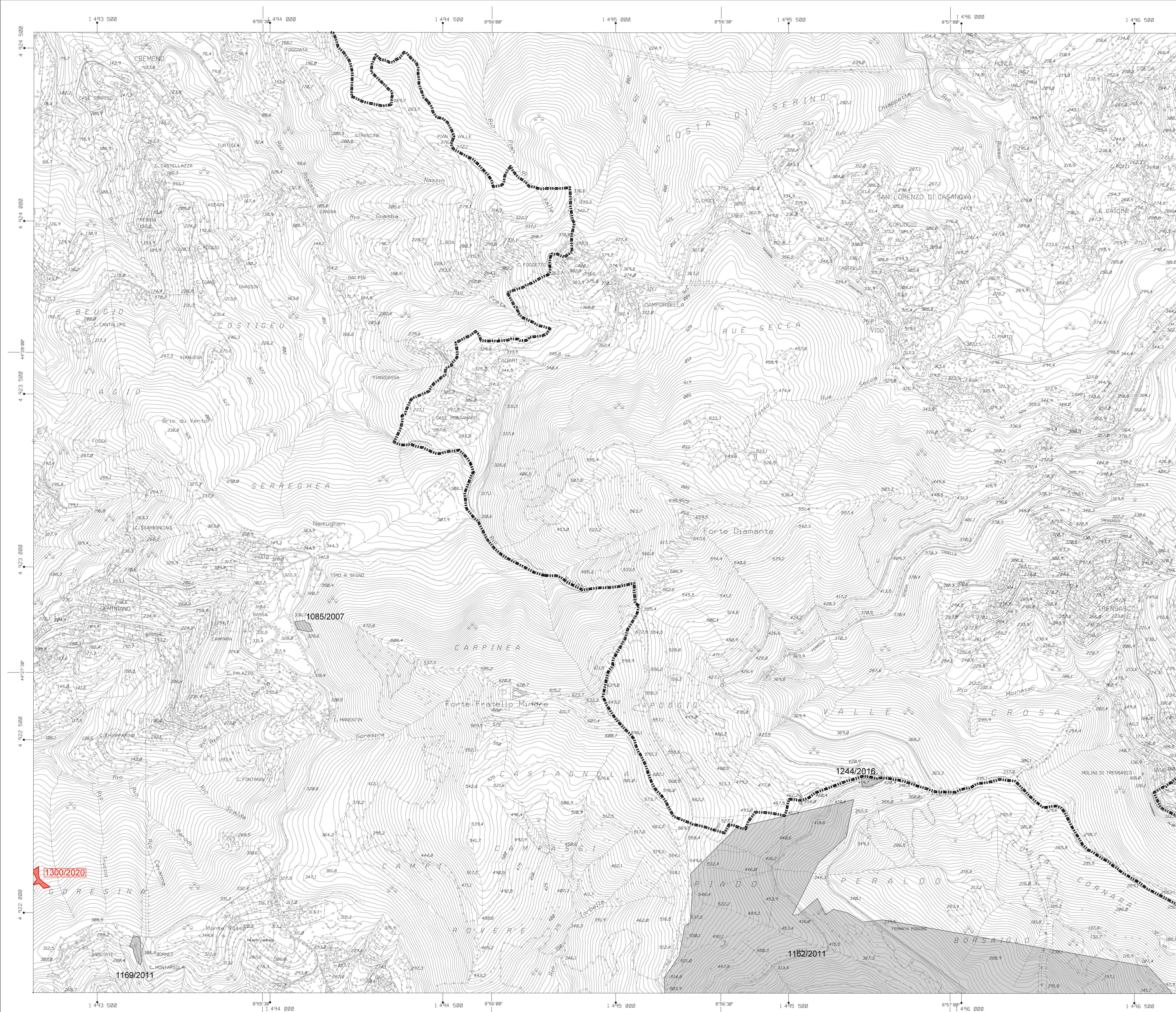
COMUNE DI GENOVA

**CARTOGRAFIA RELATIVA ALLE AREE
PERCORSE DAL FUOCO**

						1							
2	3	4	5	6	7	8	9	10	11				
12	13	14	15	16	17	18	19	20	21				
22	23	24	25	26	27	28	29	30	31				
32	33	34	35	36	37	38	39	40	41	42			
										43	44	45	46

scala 1:5.000

AGGIORNAMENTO AL 2020



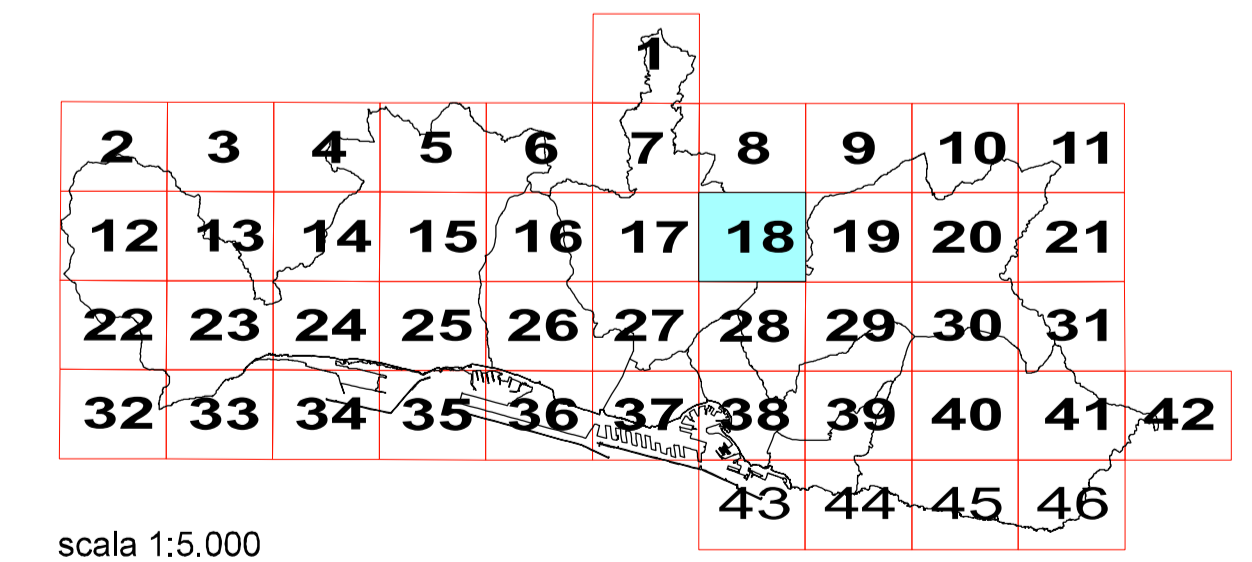
LEGENDA

- n°/anno N° scheda incendio/anni dal 2006 al 2019
- n°/anno N° scheda incendio anno 2020
- Area percorsa dal fuoco anni dal 2006 al 2019
- Area percorsa dal fuoco 2020



COMUNE DI GENOVA

CARTOGRAFIA RELATIVA ALLE AREE PERCORSE DAL FUOCO



scala 1:5.000

AGGIORNAMENTO AL 2020



LEGENDA

n°/anno N° scheda incendio/anni dal 2006 al 2019

n°/anno N° scheda incendio anno 2020

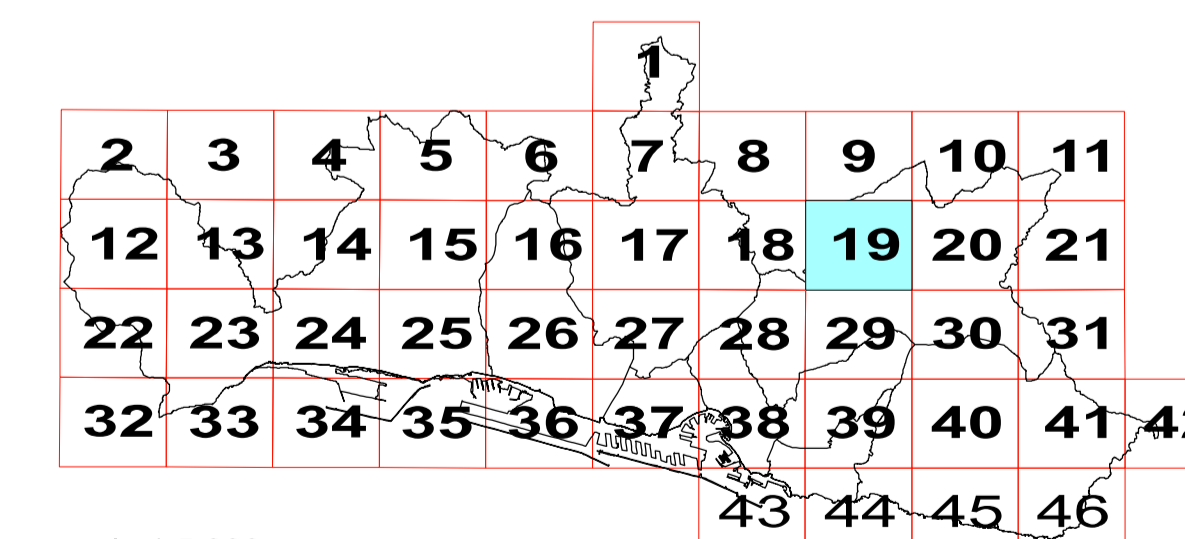
Area percorsa dal fuoco anni dal 2006 al 2019

Area percorsa dal fuoco 2020



COMUNE DI GENOVA

CARTOGRAFIA RELATIVA ALLE AREE PERCORSE DAL FUOCO



scala 1:5.000

AGGIORNAMENTO AL 2020

AREE PERCORSE DAL FUOCO

Elaborazione e informatizzazione: Direzione Urbanistica ed Edilizia Privata

Rilievo base: Elaborazioni del Settore Urban Lab della Carta Tecnica In scala 1:5.000 prodotta dalla Regione Liguria (Aut. n. 5 del 18.01.2010)



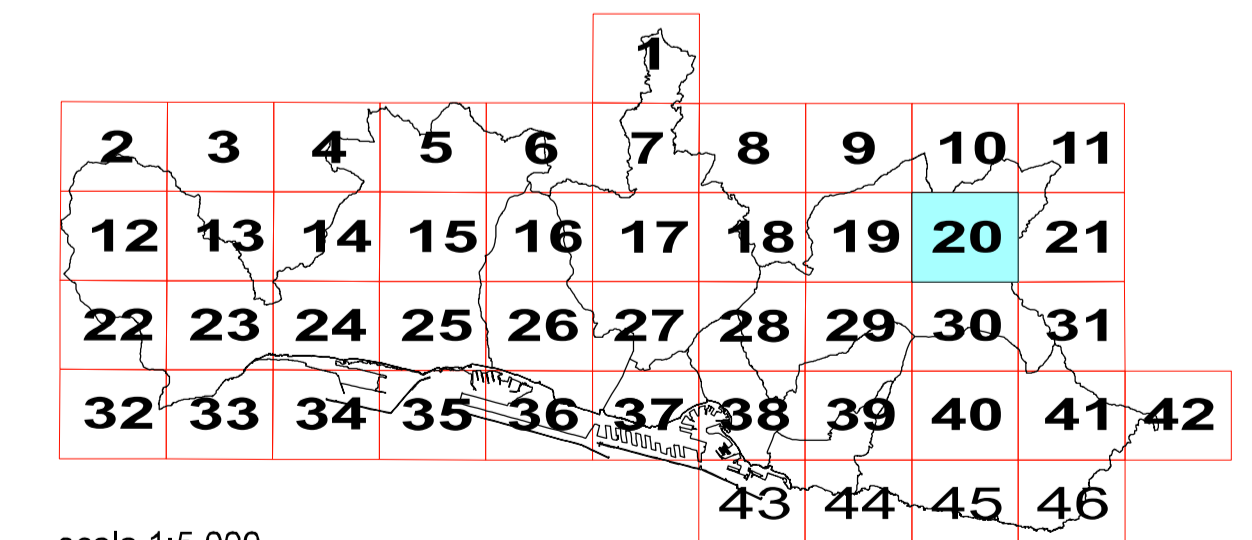
LEGENDA

- n°/anno N° scheda incendio/anni dal 2006 al 2019
- n°/anno N° scheda incendio anno 2020
- Area percorsa dal fuoco anni dal 2006 al 2019
- Area percorsa dal fuoco 2020



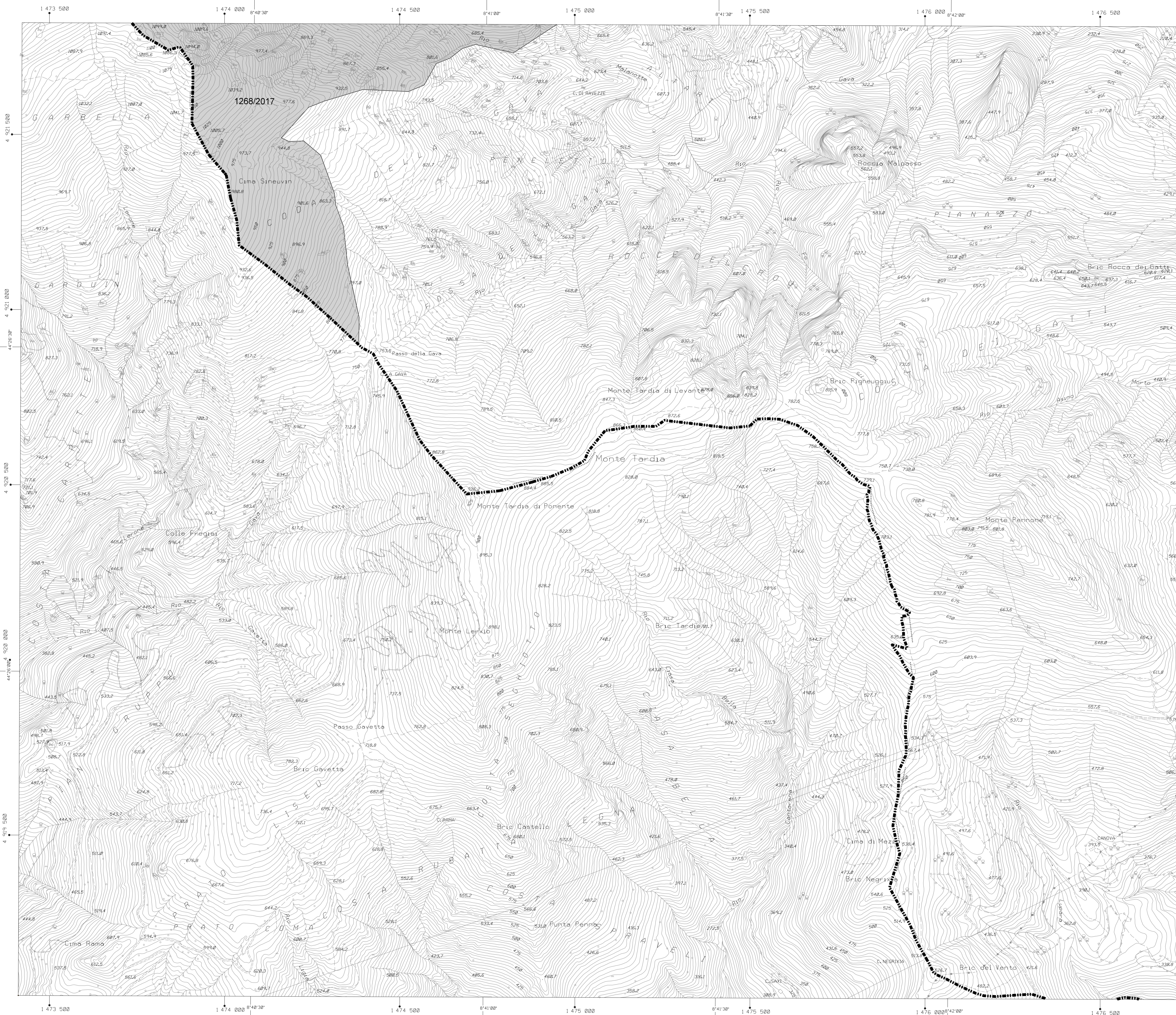
COMUNE DI GENOVA

CARTOGRAFIA RELATIVA ALLE AREE PERCORSE DAL FUOCO



scala 1:5.000

AGGIORNAMENTO AL 2020



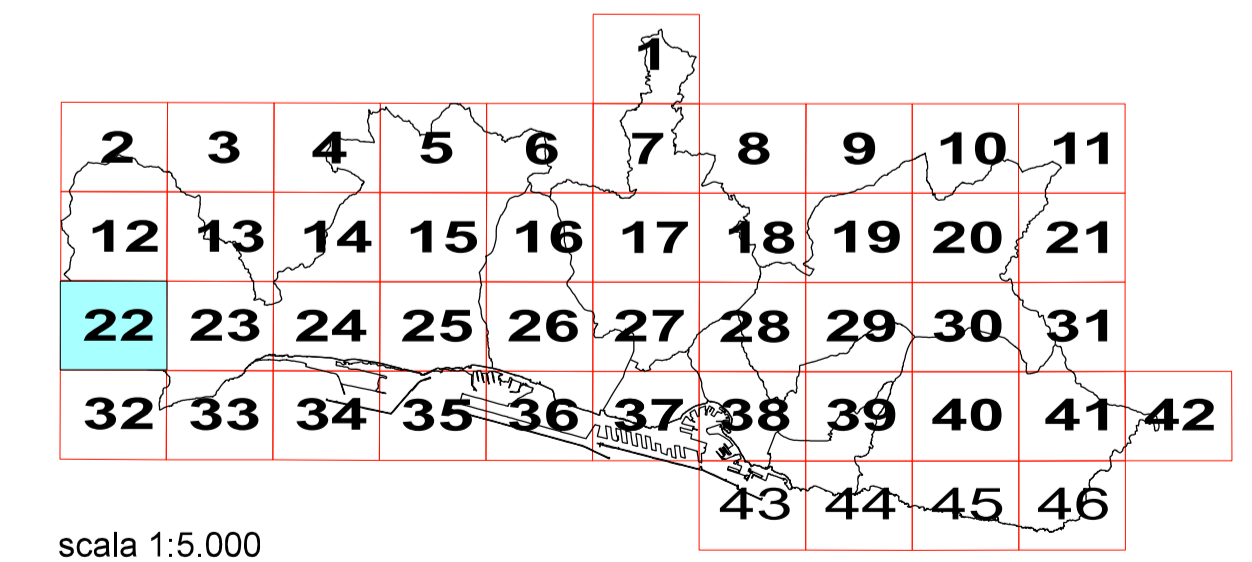
LEGENDA

- n°/anno N° scheda incendio/anni dal 2006 al 2019
- n°/anno N° scheda incendio anno 2020
- Area percorsa dal fuoco anni dal 2006 al 2019
- Area percorsa dal fuoco 2020



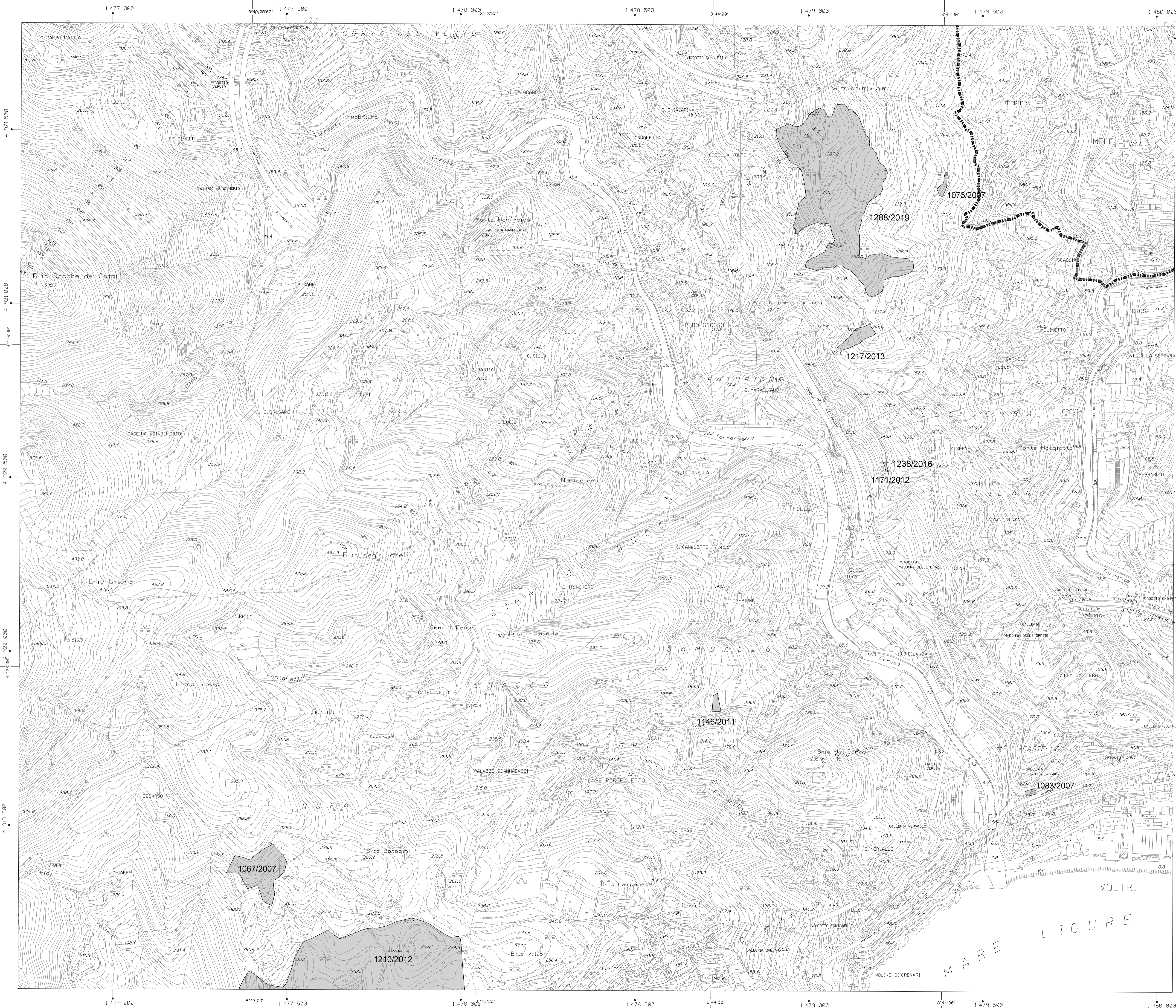
COMUNE DI GENOVA

CARTOGRAFIA RELATIVA ALLE AREE PERCORSE DAL FUOCO




scala 1:5.000

AGGIORNAMENTO AL 2020



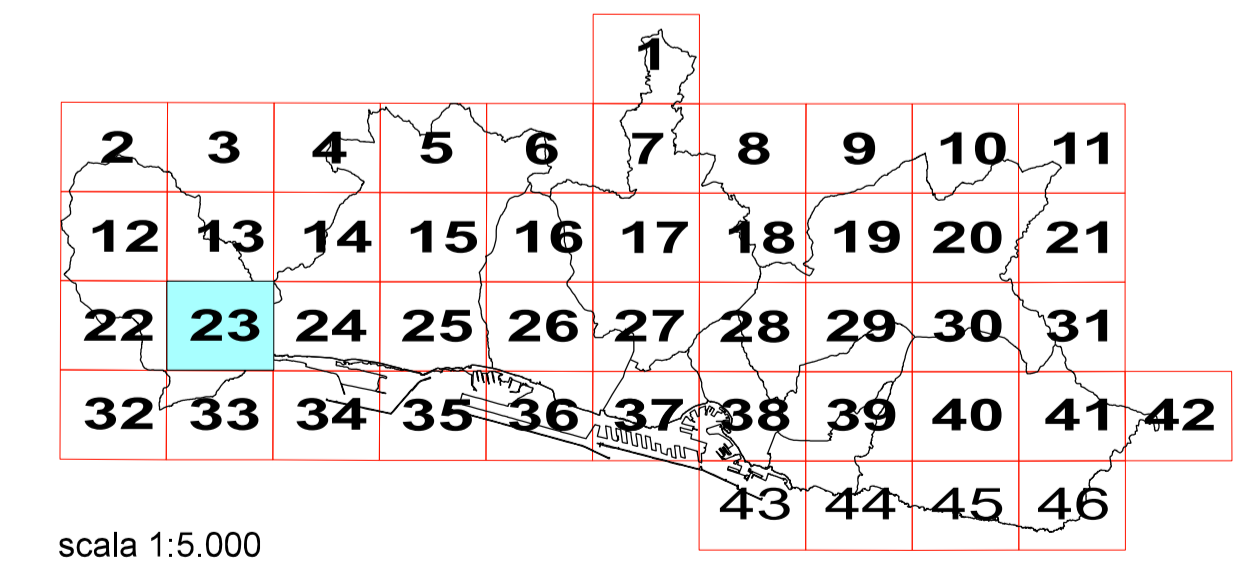
LEGENDA

- n°/anno N° scheda incendio/anni dal 2006 al 2019
- n°/anno N° scheda incendio anno 2020
- Area percorsa dal fuoco anni dal 2006 al 2019
- Area percorsa dal fuoco 2020



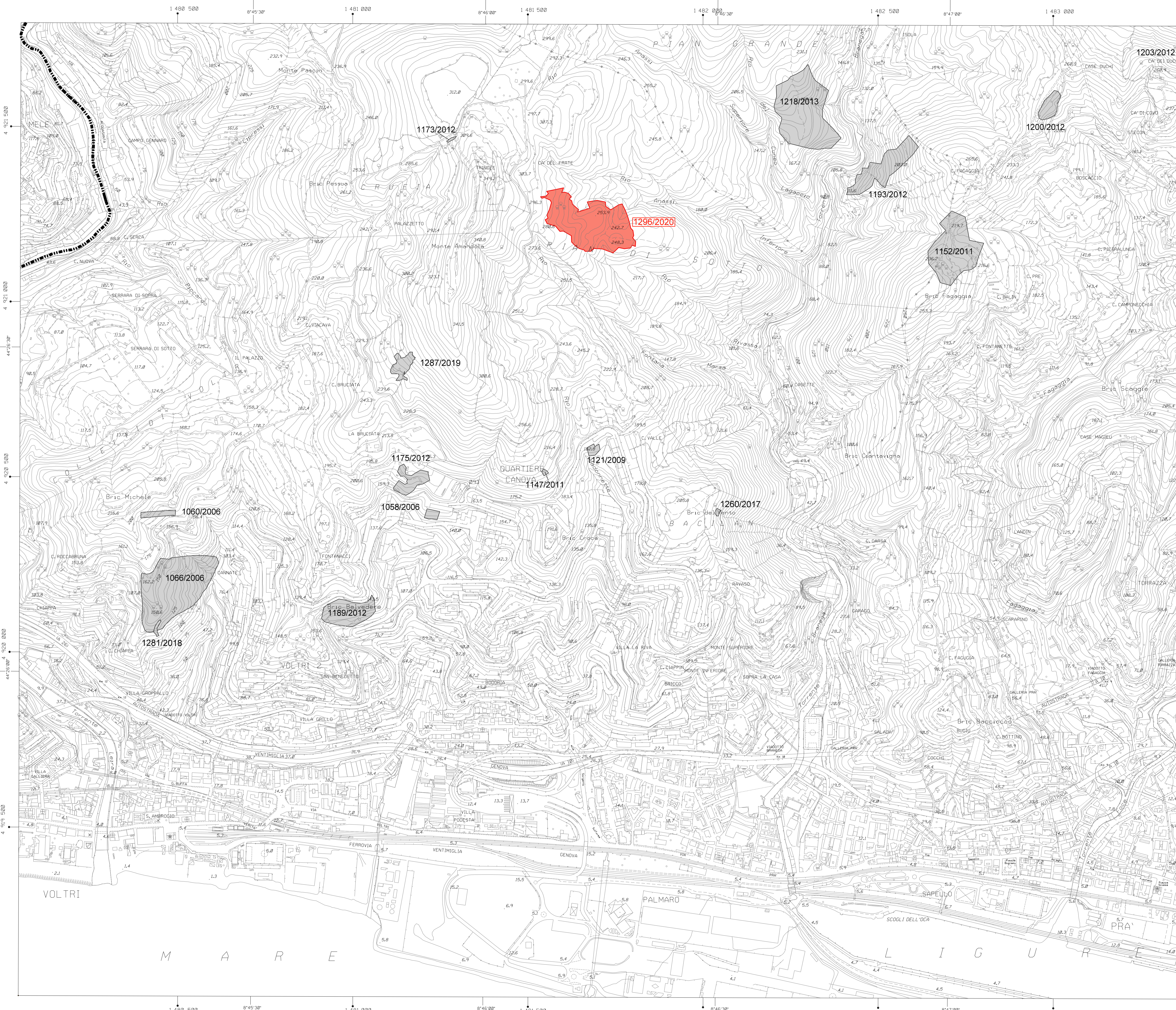
COMUNE DI GENOVA

CARTOGRAFIA RELATIVA ALLE AREE PERCORSE DAL FUOCO




scala 1:5.000

AGGIORNAMENTO AL 2020



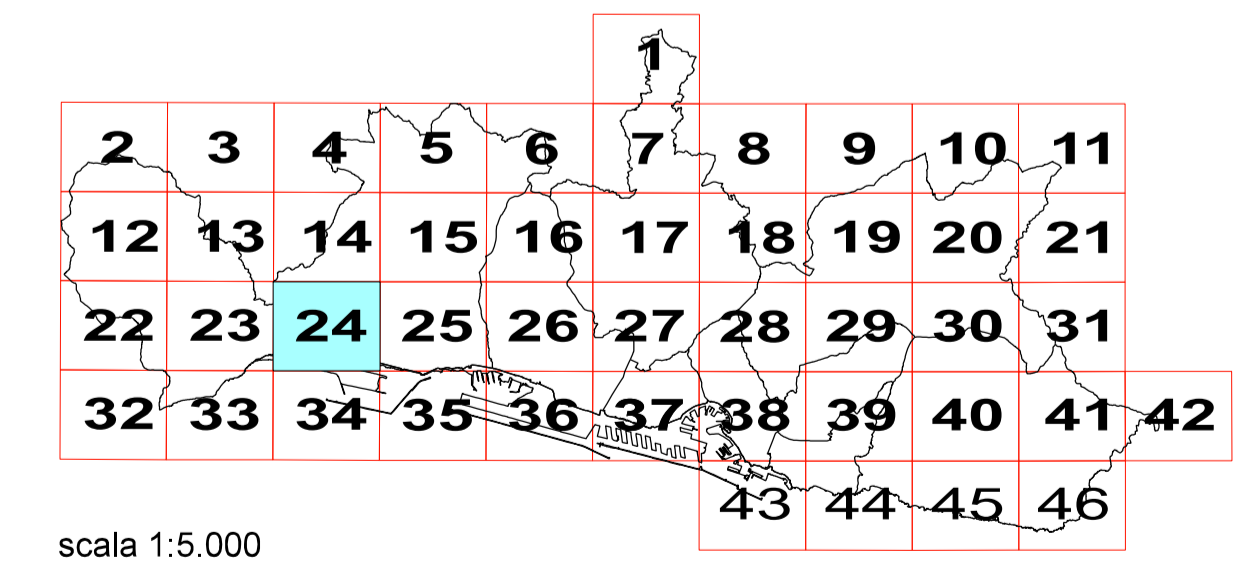
LEGENDA

- n°/anno N° scheda incendio/anni dal 2006 al 2019
- n°/anno N° scheda incendio anno 2020
- Area percorsa dal fuoco anni dal 2006 al 2019
- Area percorsa dal fuoco 2020



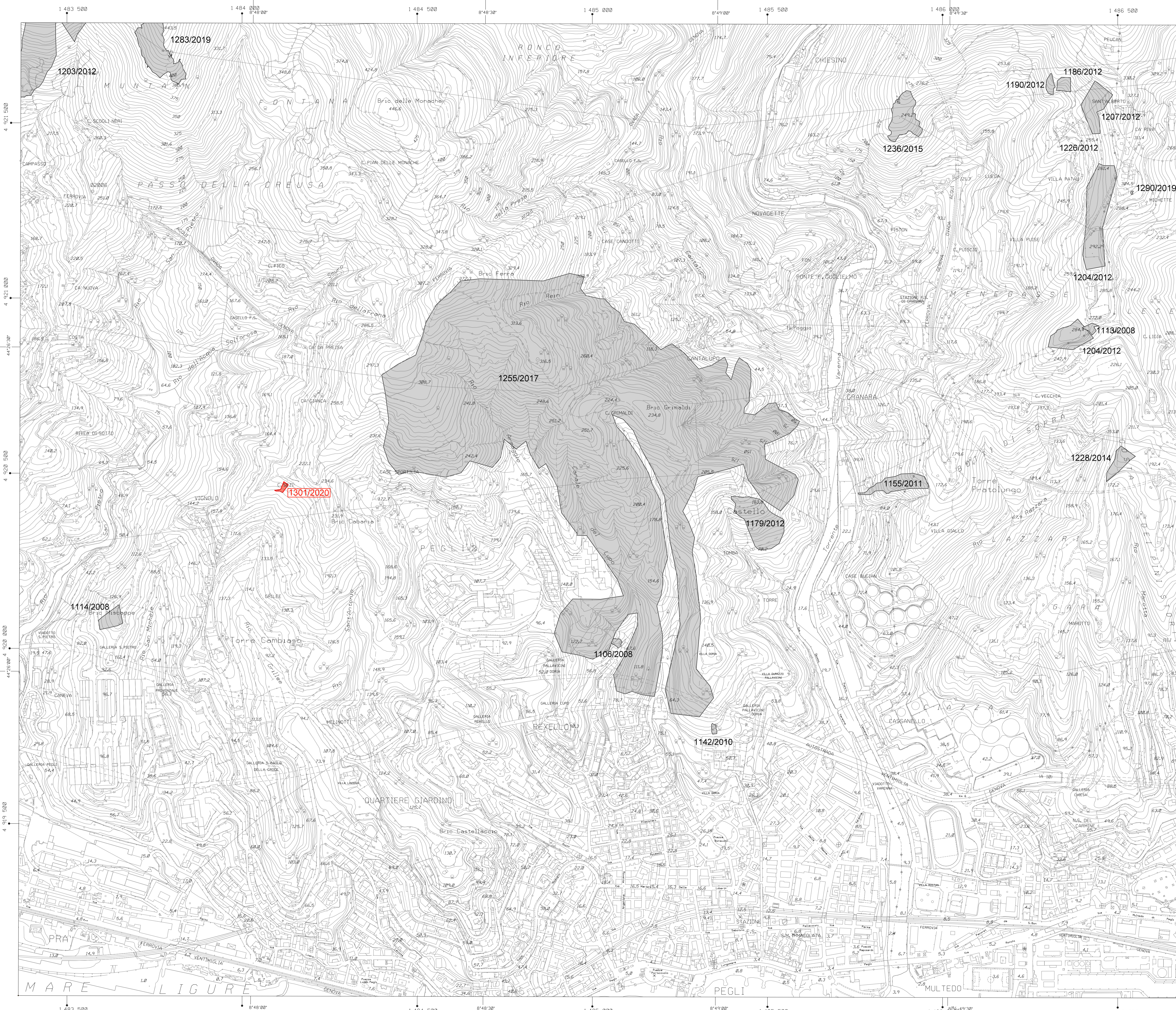
COMUNE DI GENOVA

CARTOGRAFIA RELATIVA ALLE AREE PERCORSE DAL FUOCO



scala 1:5.000

AGGIORNAMENTO AL 2020



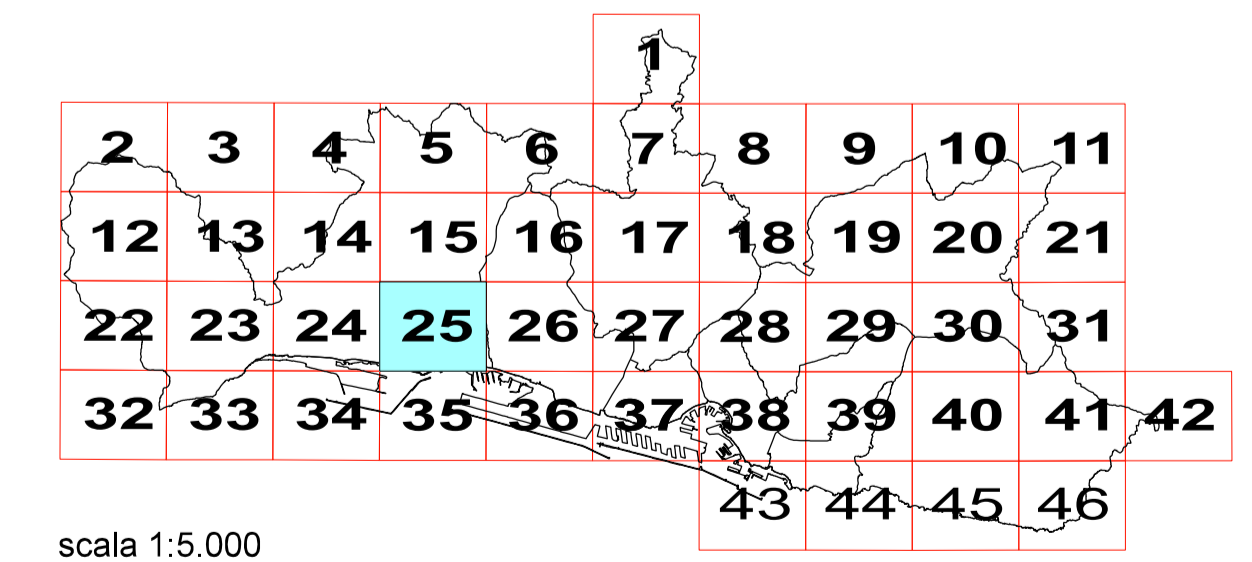
LEGENDA

- n°/anno N° scheda incendio/anni dal 2006 al 2019
- n°/anno N° scheda incendio anno 2020
- Area percorsa dal fuoco anni dal 2006 al 2019
- Area percorsa dal fuoco 2020



COMUNE DI GENOVA

CARTOGRAFIA RELATIVA ALLE AREE PERCORSE DAL FUOCO



scala 1:5.000

AGGIORNAMENTO AL 2020



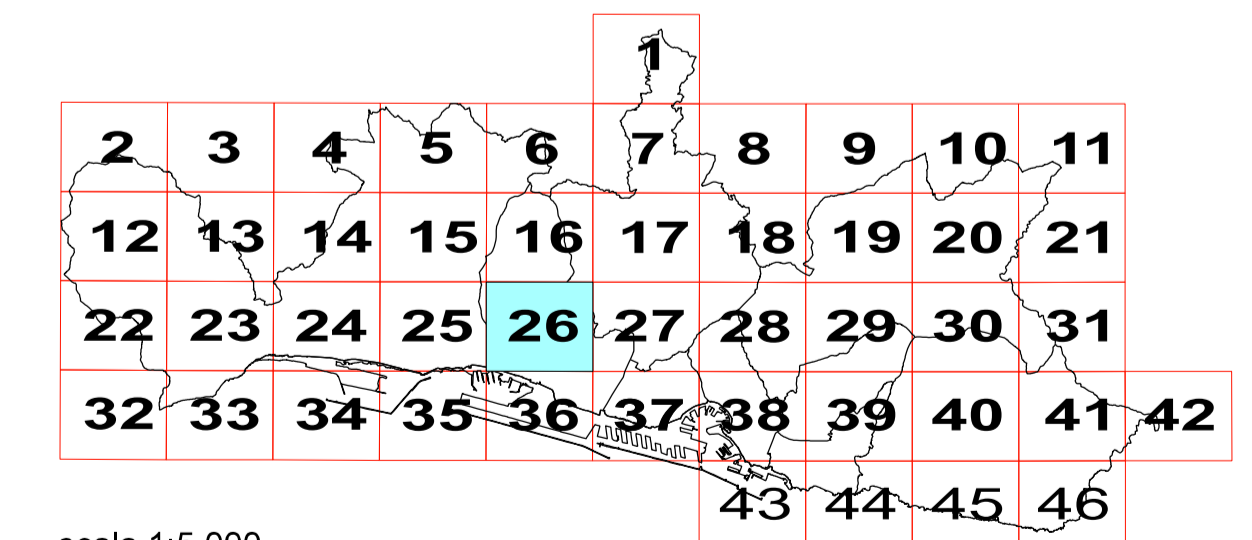
LEGENDA

- n°/anno N° scheda incendio/anni dal 2006 al 2019
- n°/anno N° scheda incendio anno 2020
- Area percorsa dal fuoco anni dal 2006 al 2019
- Area percorsa dal fuoco 2020



COMUNE DI GENOVA

CARTOGRAFIA RELATIVA ALLE AREE PERCORSE DAL FUOCO



scala 1:5.000

AGGIORNAMENTO AL 2020



LEGENDA

- n°/anno N° scheda incendio/anni dal 2006 al 2019
- n°/anno N° scheda incendio anno 2020
- Area percorsa dal fuoco anni dal 2006 al 2019
- Area percorsa dal fuoco 2020



COMUNE DI GENOVA

CARTOGRAFIA RELATIVA ALLE AREE PERCORSE DAL FUOCO

						1							
2	3	4	5	6	7	8	9	10	11				
12	13	14	15	16	17	18	19	20	21				
22	23	24	25	26	27	28	29	30	31				
32	33	34	35	36	37	38	39	40	41	42			
										43	44	45	46

scala 1:5.000

AGGIORNAMENTO AL 2020



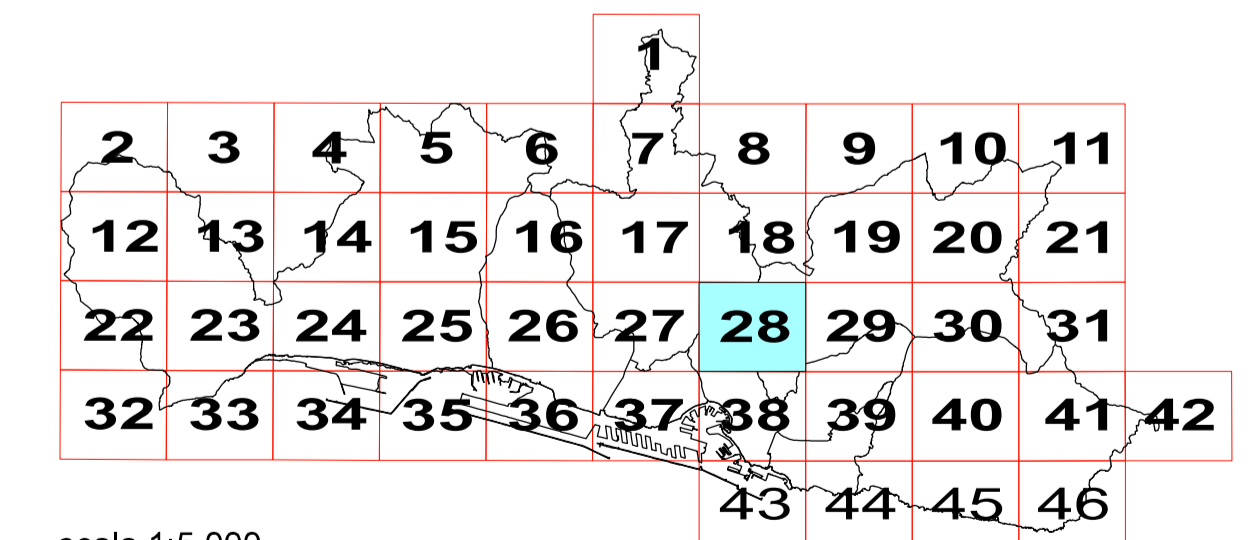
LEGENDA

- n°/anno N° scheda incendio/anni dal 2006 al 2019
- n°/anno N° scheda incendio anno 2020
- Area percorsa dal fuoco anni dal 2006 al 2019
- Area percorsa dal fuoco 2020



COMUNE DI GENOVA

CARTOGRAFIA RELATIVA ALLE AREE PERCORSE DAL FUOCO



scala 1:5.000

AGGIORNAMENTO AL 2020



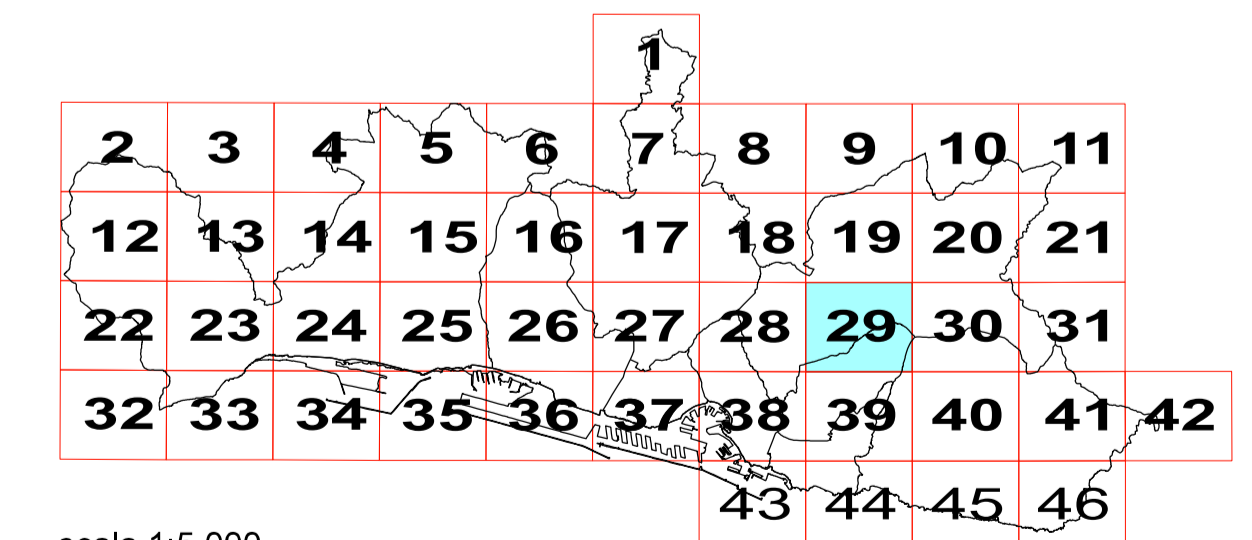
LEGENDA

- n°/anno N° scheda incendio/anni dal 2006 al 2019
- n°/anno N° scheda incendio anno 2020
- Area percorsa dal fuoco anni dal 2006 al 2019
- Area percorsa dal fuoco 2020



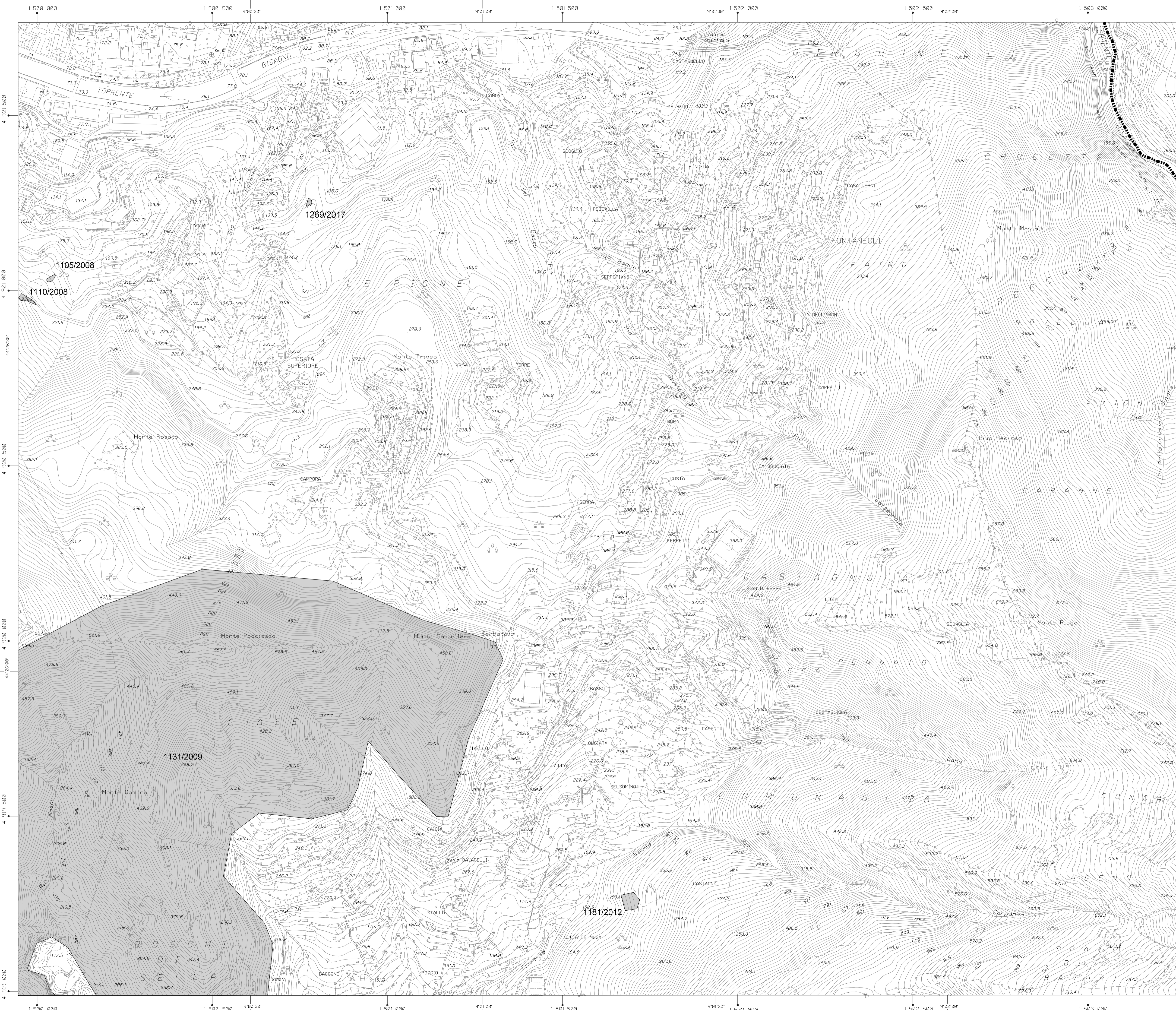
COMUNE DI GENOVA

CARTOGRAFIA RELATIVA ALLE AREE PERCORSE DAL FUOCO



scala 1:5.000

AGGIORNAMENTO AL 2020



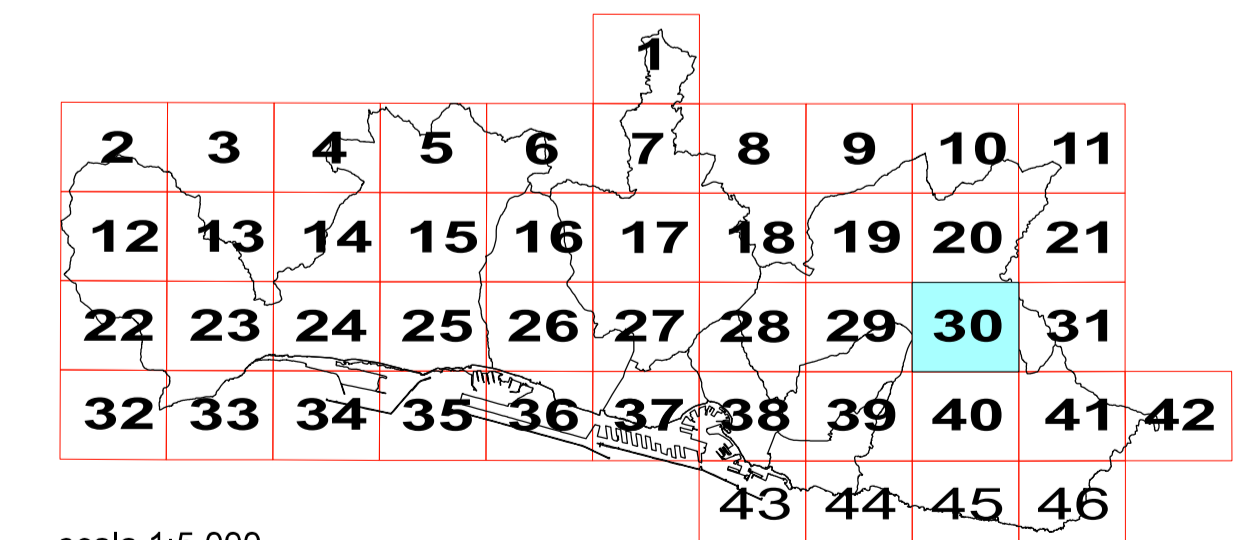
LEGENDA

- n°/anno N° scheda incendio/anni dal 2006 al 2019
- n°/anno N° scheda incendio anno 2020
- Area percorsa dal fuoco anni dal 2006 al 2019
- Area percorsa dal fuoco 2020



COMUNE DI GENOVA

CARTOGRAFIA RELATIVA ALLE AREE PERCORSE DAL FUOCO



scala 1:5.000

AGGIORNAMENTO AL 2020



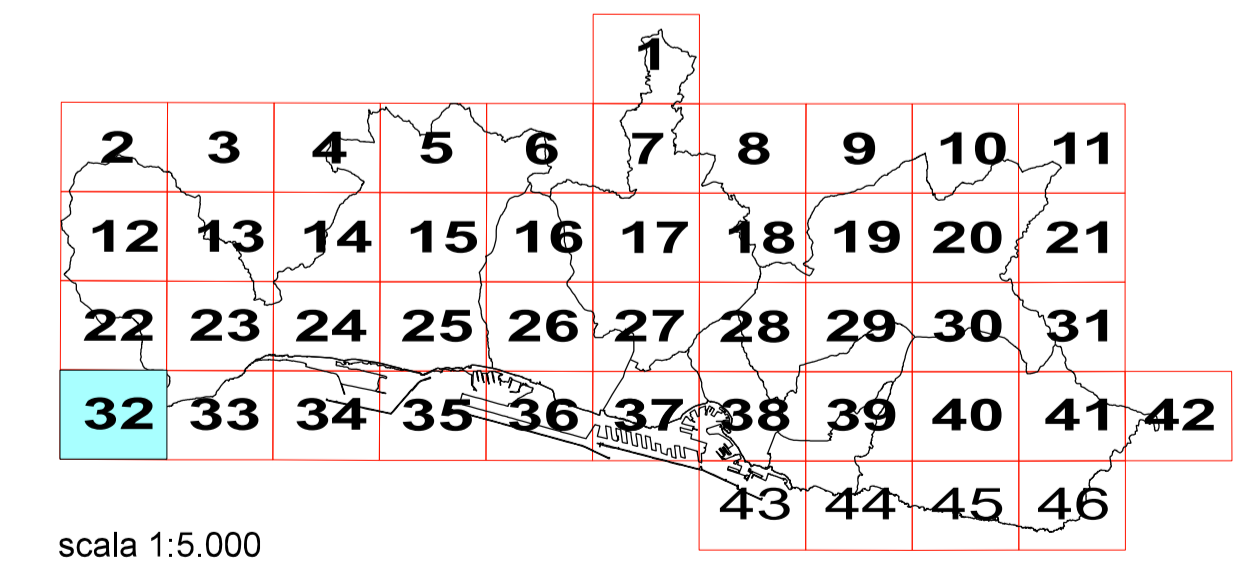
LEGENDA

- n°/anno N° scheda incendio/anni dal 2006 al 2019
- n°/anno N° scheda incendio anno 2020
- Area percorsa dal fuoco anni dal 2006 al 2019
- Area percorsa dal fuoco 2020



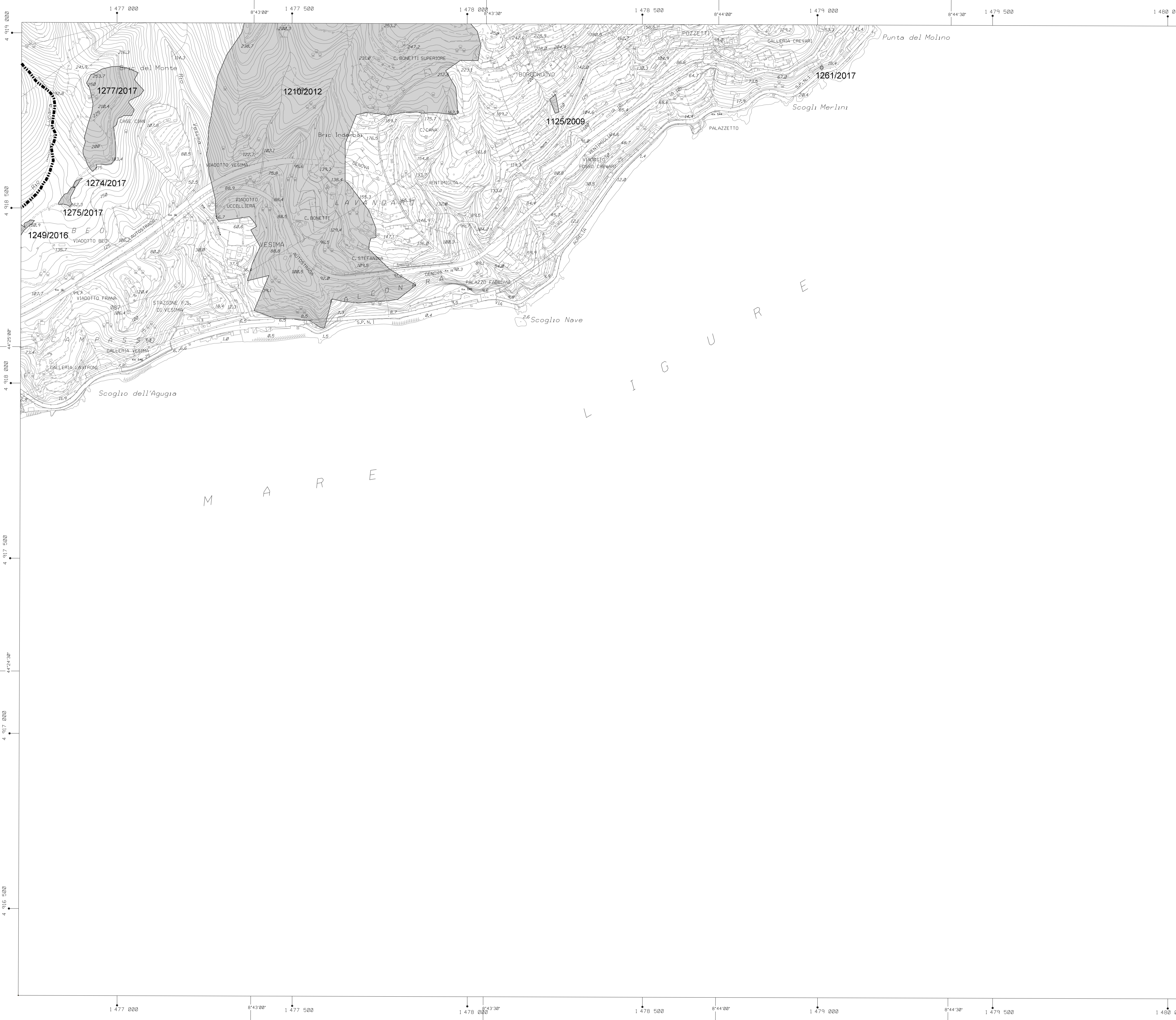
COMUNE DI GENOVA

CARTOGRAFIA RELATIVA ALLE AREE PERCORSE DAL FUOCO



scala 1:5.000

AGGIORNAMENTO AL 2020



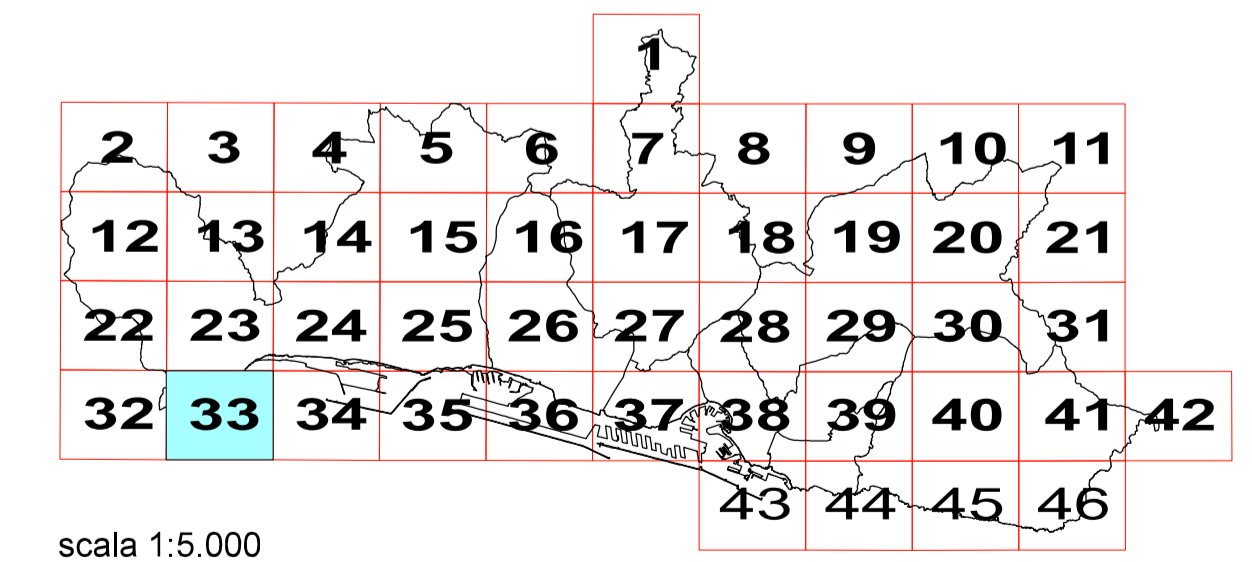
LEGENDA

- n°/anno N° scheda incendio/anni dal 2006 al 2019
- n°/anno N° scheda incendio anno 2020
- Area percorsa dal fuoco anni dal 2006 al 2019
- Area percorsa dal fuoco 2020



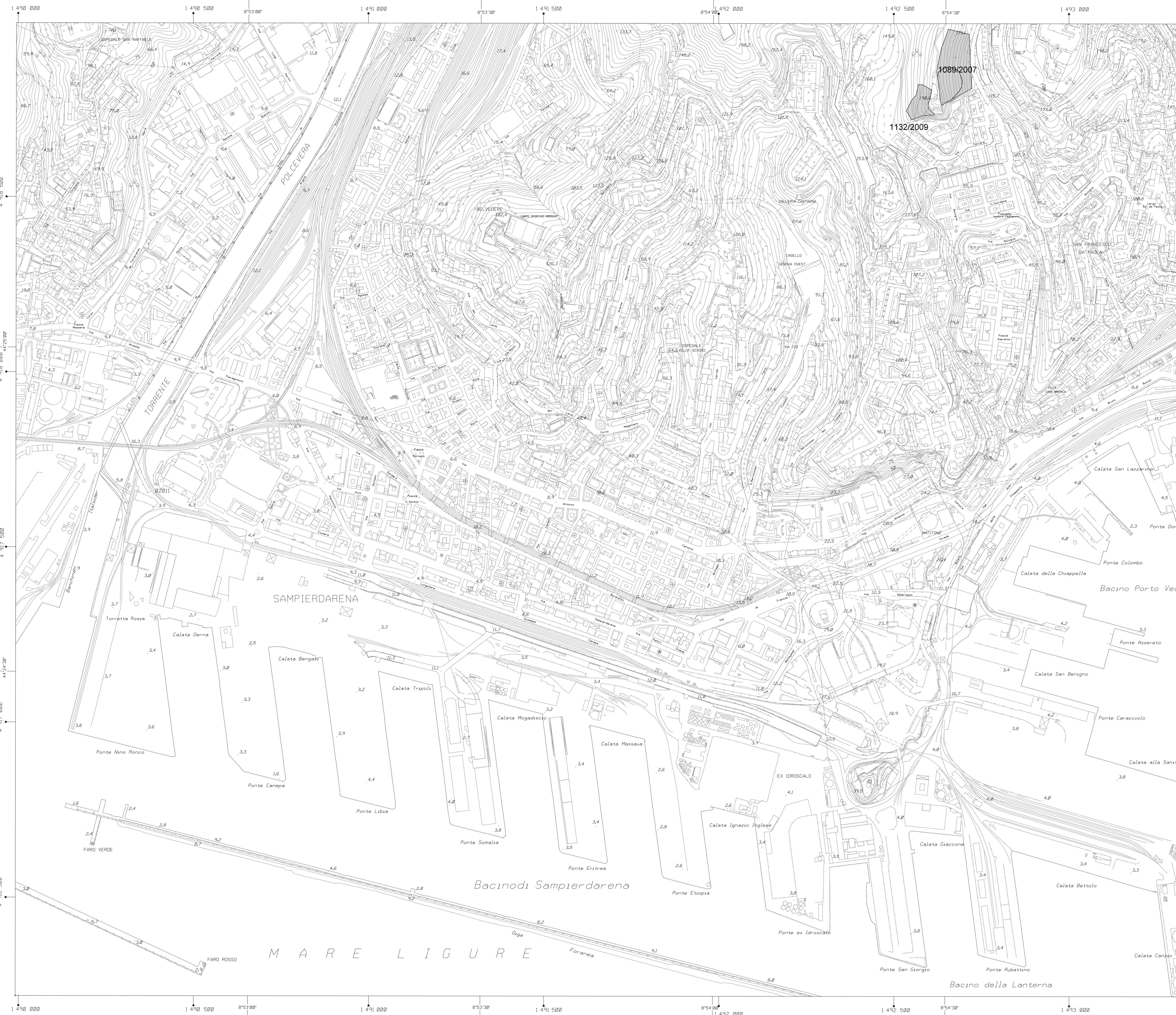
COMUNE DI GENOVA

CARTOGRAFIA RELATIVA ALLE AREE PERCORSE DAL FUOCO



scala 1:5.000

AGGIORNAMENTO AL 2020



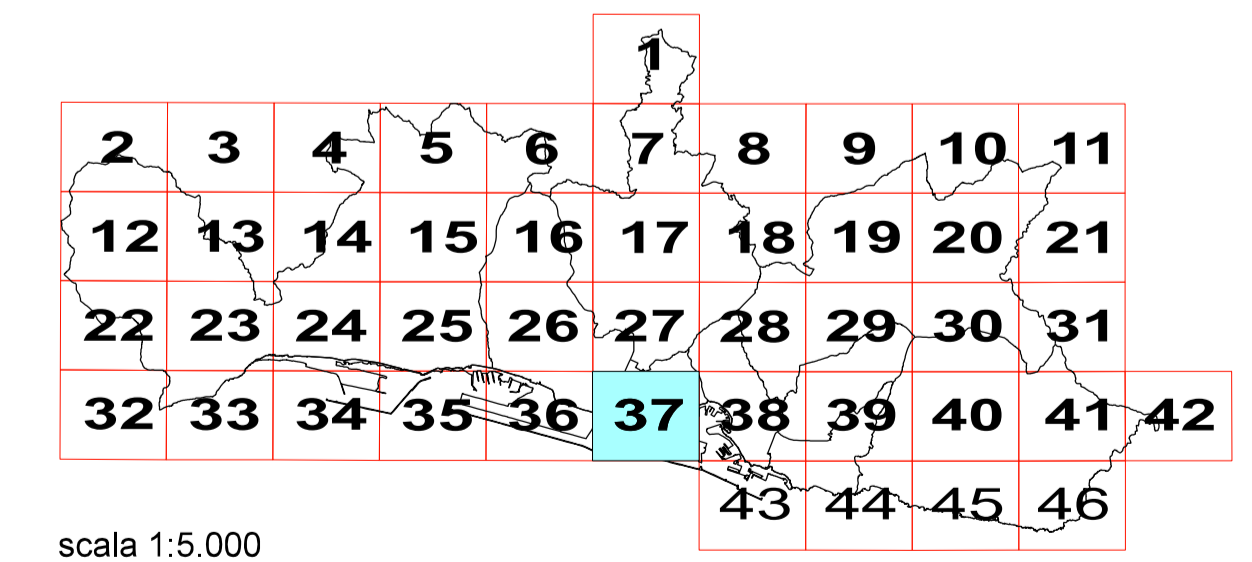
LEGENDA

- n°/anno N° scheda incendio/anni dal 2006 al 2019
- n°/anno N° scheda incendio anno 2020
- Area percorsa dal fuoco anni dal 2006 al 2019
- Area percorsa dal fuoco 2020



COMUNE DI GENOVA

CARTOGRAFIA RELATIVA ALLE AREE PERCORSE DAL FUOCO



scala 1:5.000

AGGIORNAMENTO AL 2020



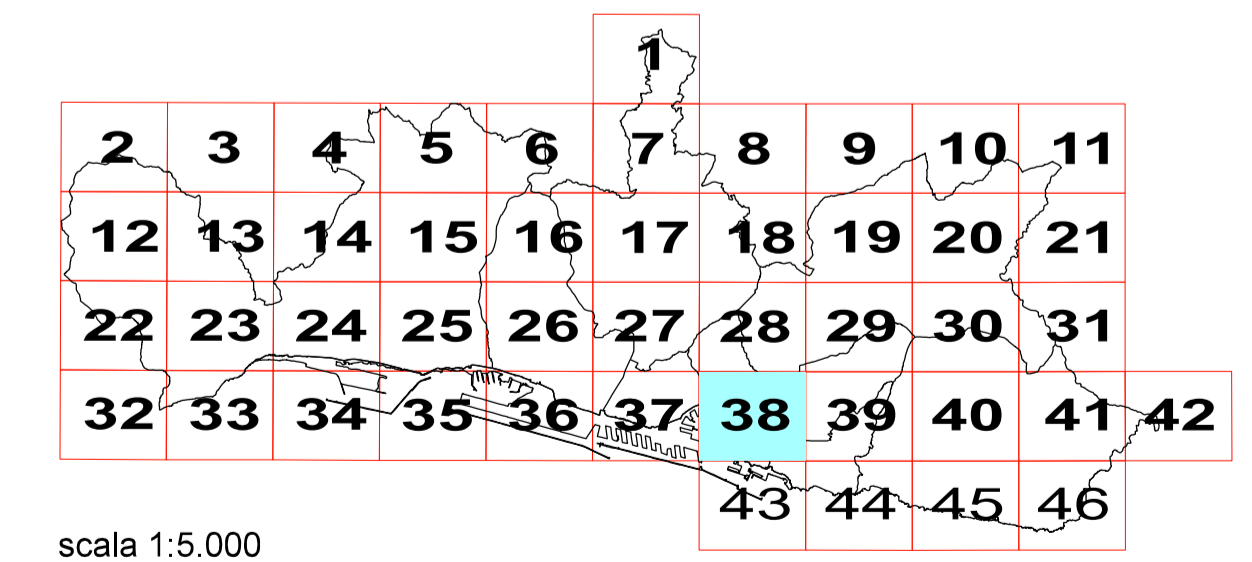
LEGENDA

- n°/anno N° scheda incendio/anni dal 2006 al 2019
- n°/anno N° scheda incendio anno 2020
- Area percorsa dal fuoco anni dal 2006 al 2019
- Area percorsa dal fuoco 2020



COMUNE DI GENOVA

CARTOGRAFIA RELATIVA ALLE AREE PERCORSE DAL FUOCO



scala 1:5.000

AGGIORNAMENTO AL 2020



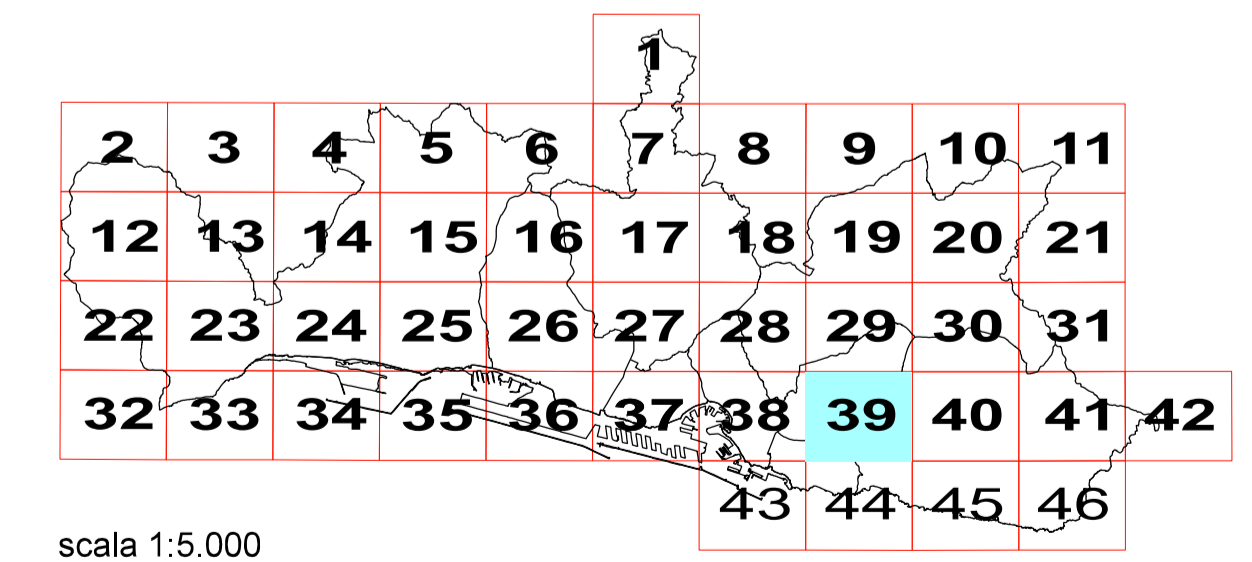
LEGENDA

- n°/anno N° scheda incendio/anni dal 2006 al 2019
- n°/anno N° scheda incendio anno 2020
- Area percorsa dal fuoco anni dal 2006 al 2019
- Area percorsa dal fuoco 2020



COMUNE DI GENOVA

CARTOGRAFIA RELATIVA ALLE AREE PERCORSE DAL FUOCO



scala 1:5.000

AGGIORNAMENTO AL 2020



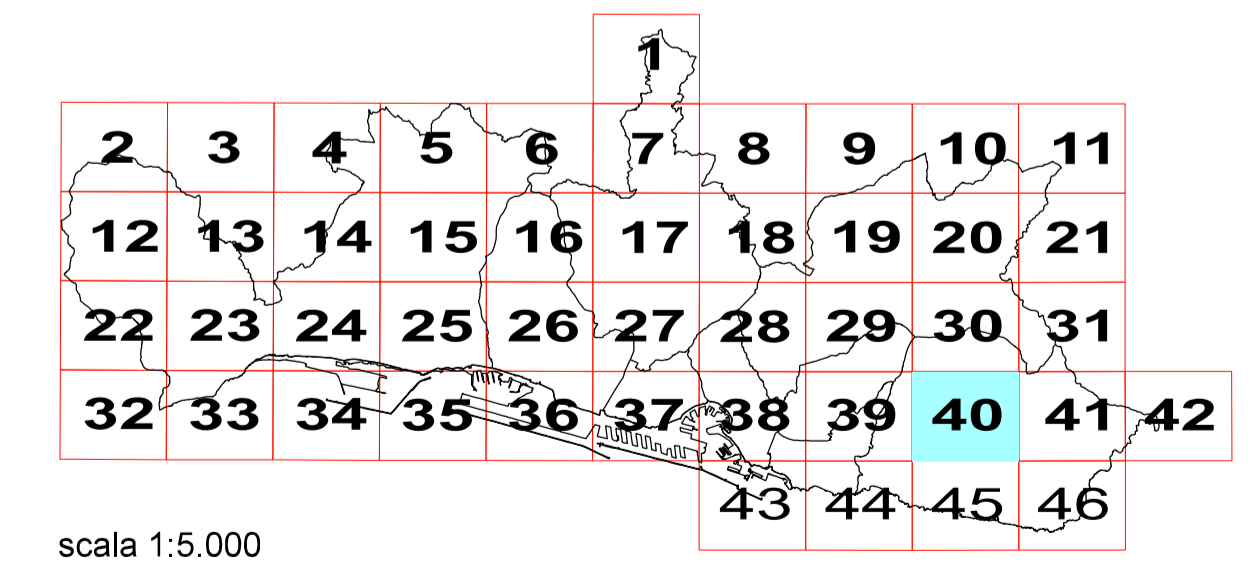
LEGENDA

- n°/anno N° scheda incendio/anni dal 2006 al 2019
- n°/anno N° scheda incendio anno 2020
- Area percorsa dal fuoco anni dal 2006 al 2019
- Area percorsa dal fuoco 2020



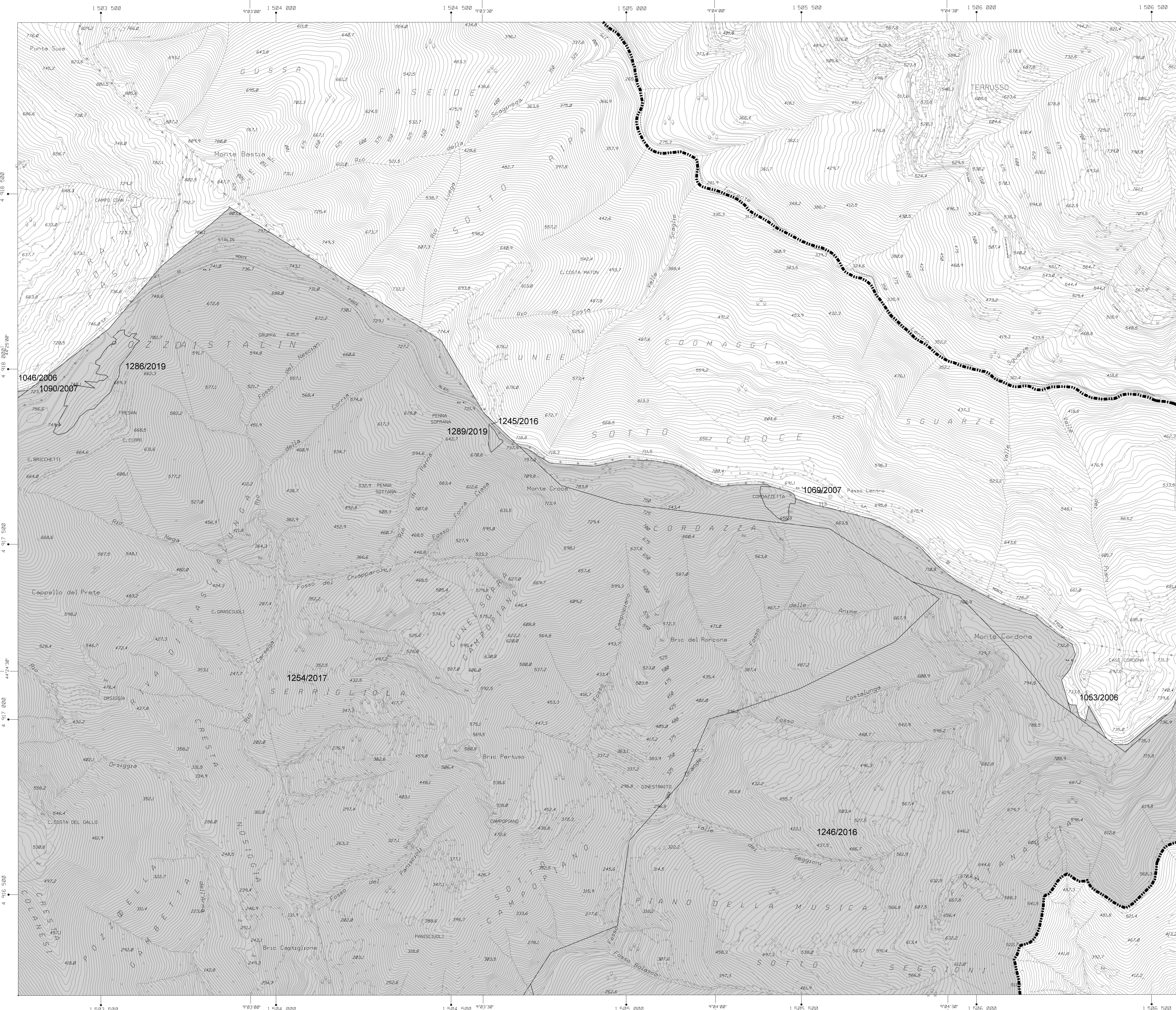
COMUNE DI GENOVA

CARTOGRAFIA RELATIVA ALLE AREE PERCORSE DAL FUOCO



scala 1:5.000

AGGIORNAMENTO AL 2020



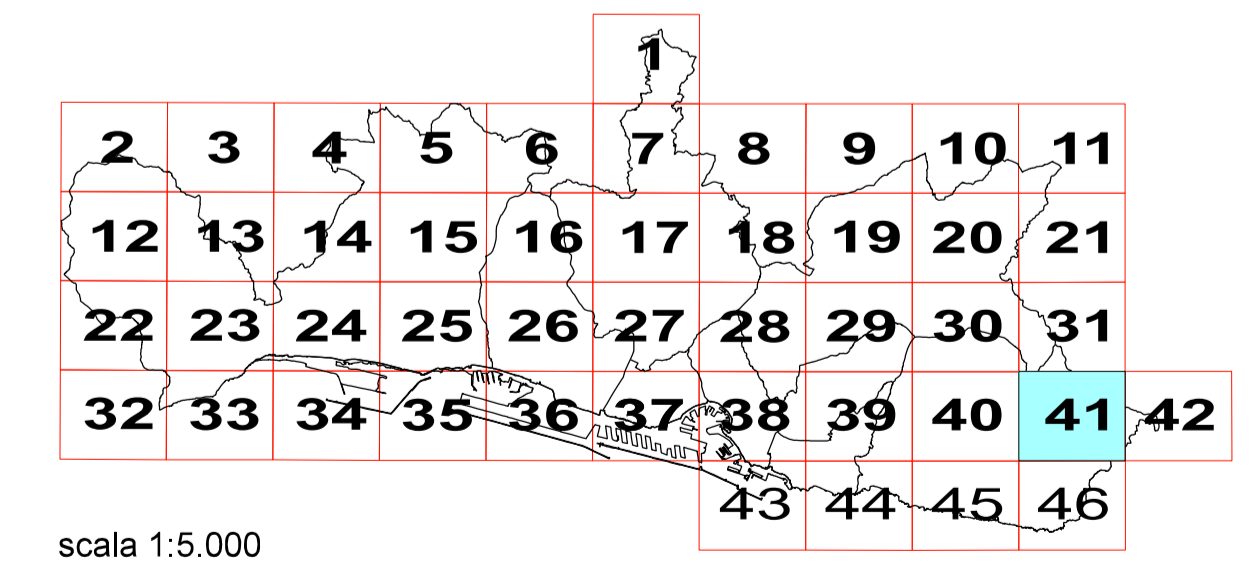
LEGENDA

- n°/anno N° scheda incendio/anni dal 2006 al 2019
- n°/anno N° scheda incendio anno 2020
- Area percorsa dal fuoco anni dal 2006 al 2019
- Area percorsa dal fuoco 2020



COMUNE DI GENOVA

CARTOGRAFIA RELATIVA ALLE AREE PERCORSE DAL FUOCO



scala 1:5.000

AGGIORNAMENTO AL 2020



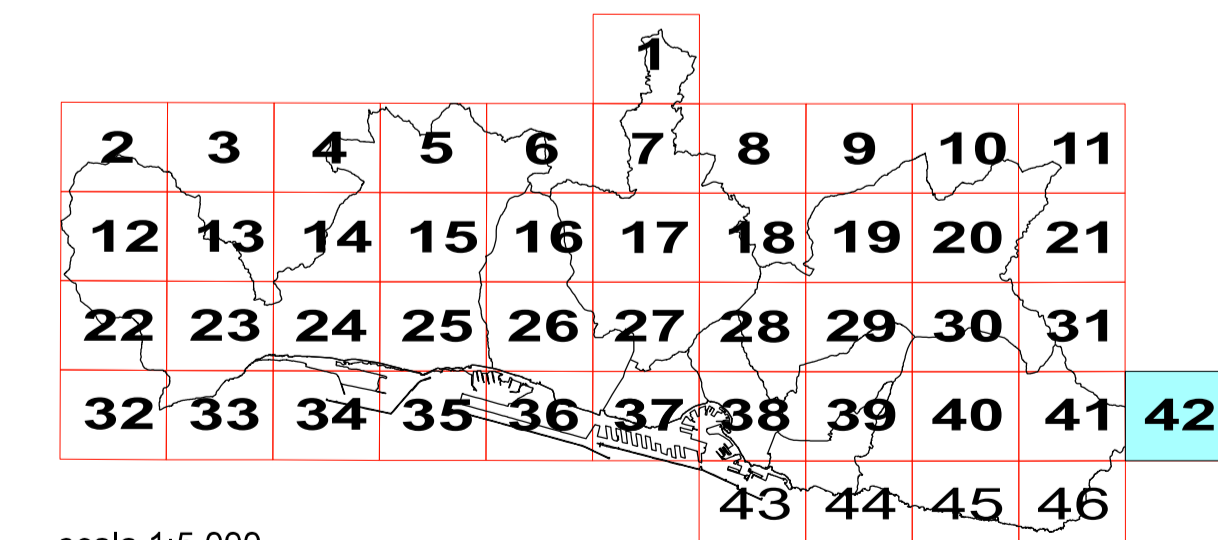
LEGENDA

- n°/anno N° scheda incendio/anni dal 2006 al 2019
- n°/anno N° scheda incendio anno 2020
- Area percorsa dal fuoco anni dal 2006 al 2019
- Area percorsa dal fuoco 2020



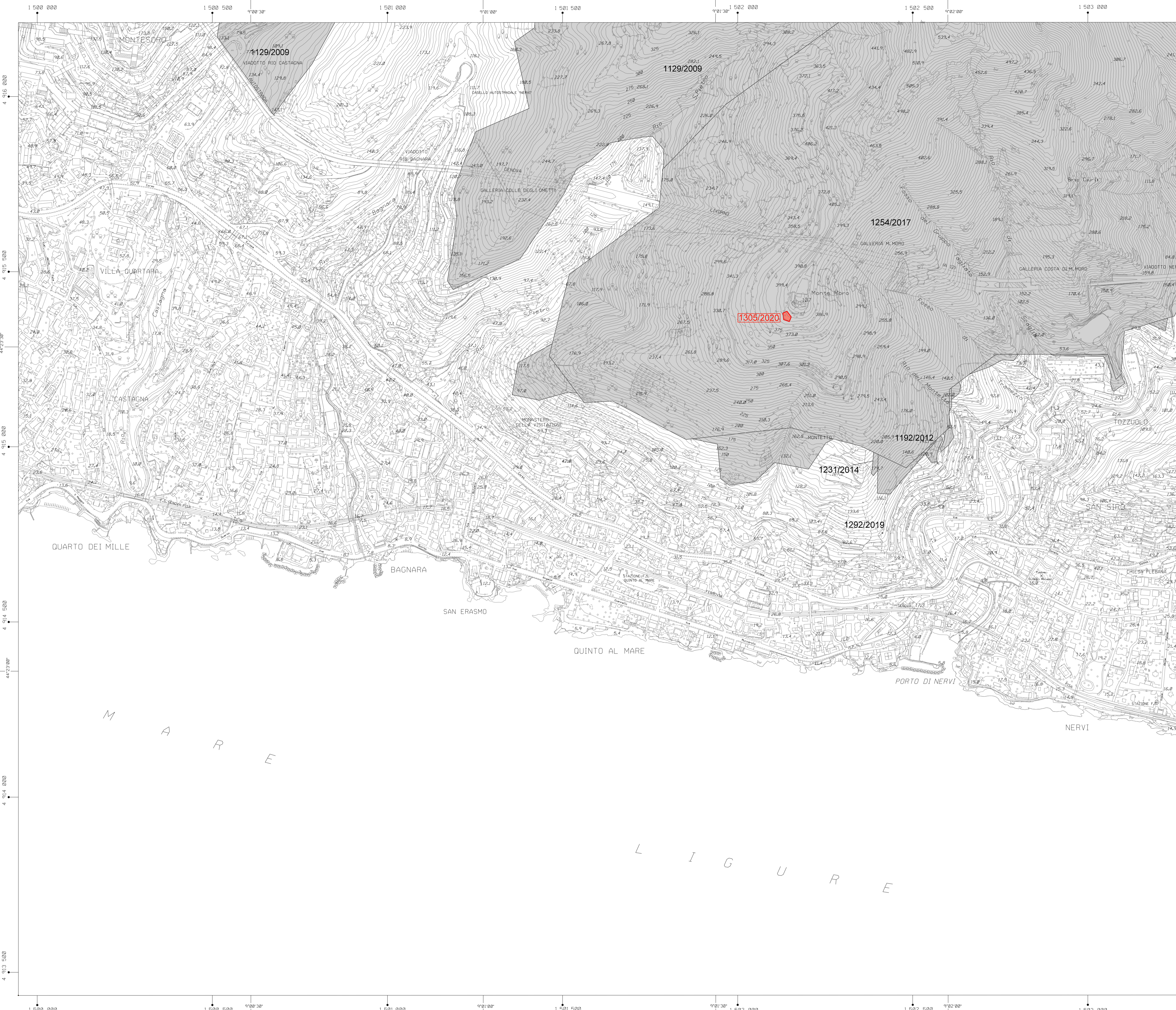
COMUNE DI GENOVA

CARTOGRAFIA RELATIVA ALLE AREE PERCORSE DAL FUOCO




scala 1:5.000

AGGIORNAMENTO AL 2020



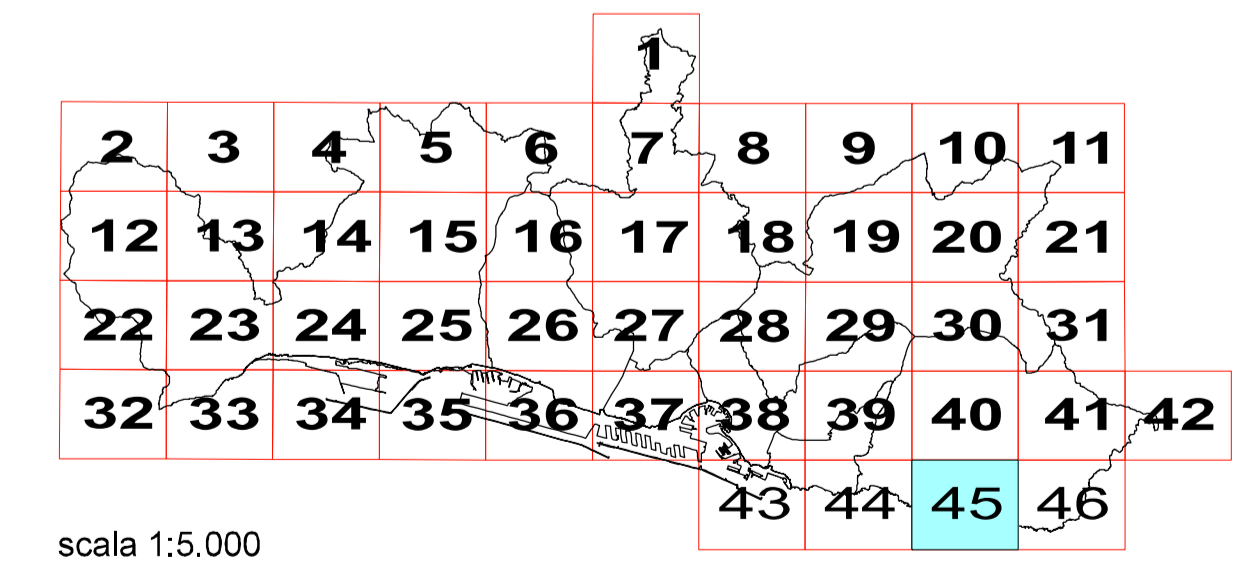
LEGENDA

- n°/anno N° scheda incendio/anni dal 2006 al 2019
- n°/anno N° scheda incendio anno 2020
- Area percorsa dal fuoco anni dal 2006 al 2019
- Area percorsa dal fuoco 2020



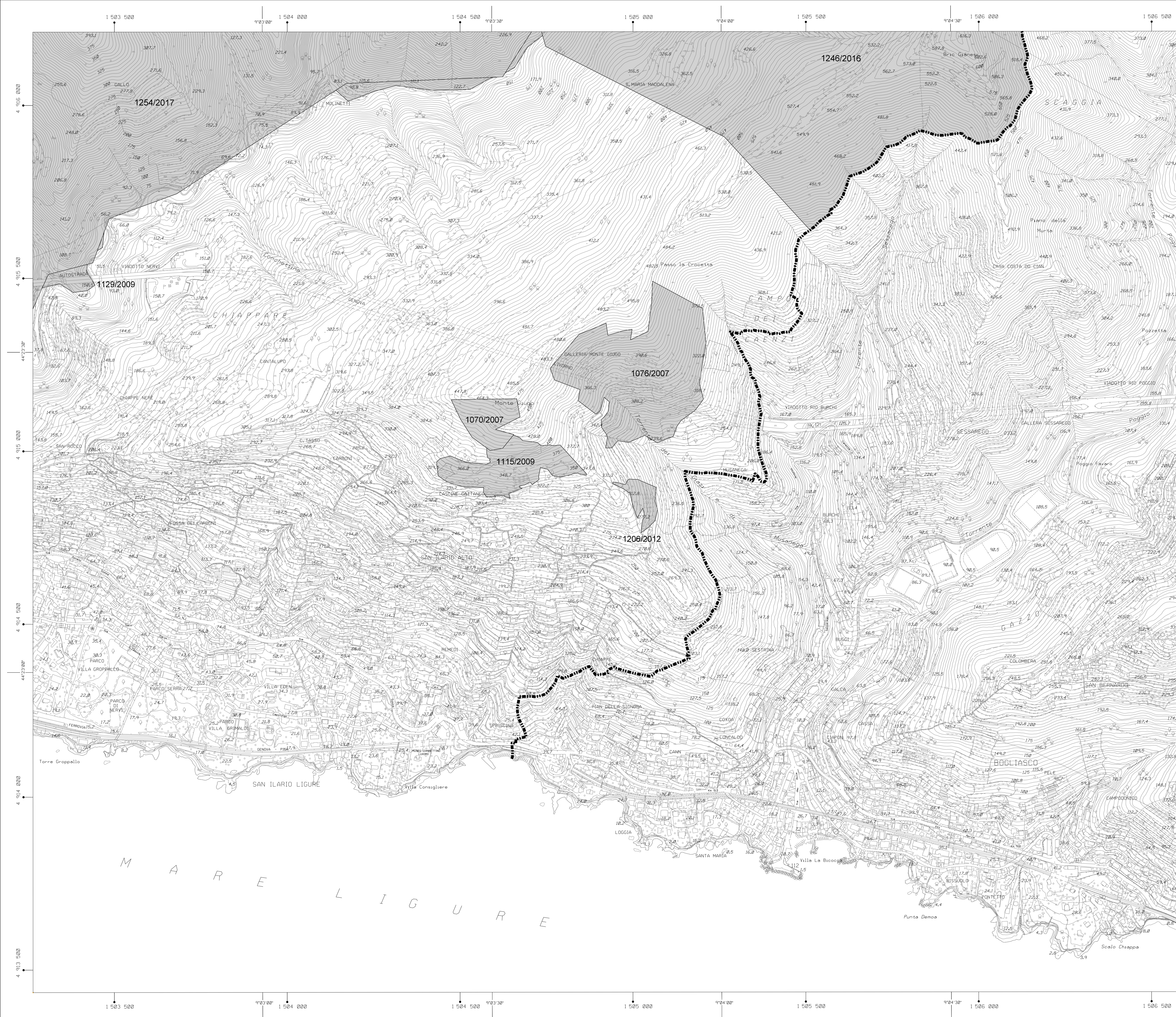
COMUNE DI GENOVA

CARTOGRAFIA RELATIVA ALLE AREE PERCORSE DAL FUOCO



scala 1:5.000

AGGIORNAMENTO AL 2020



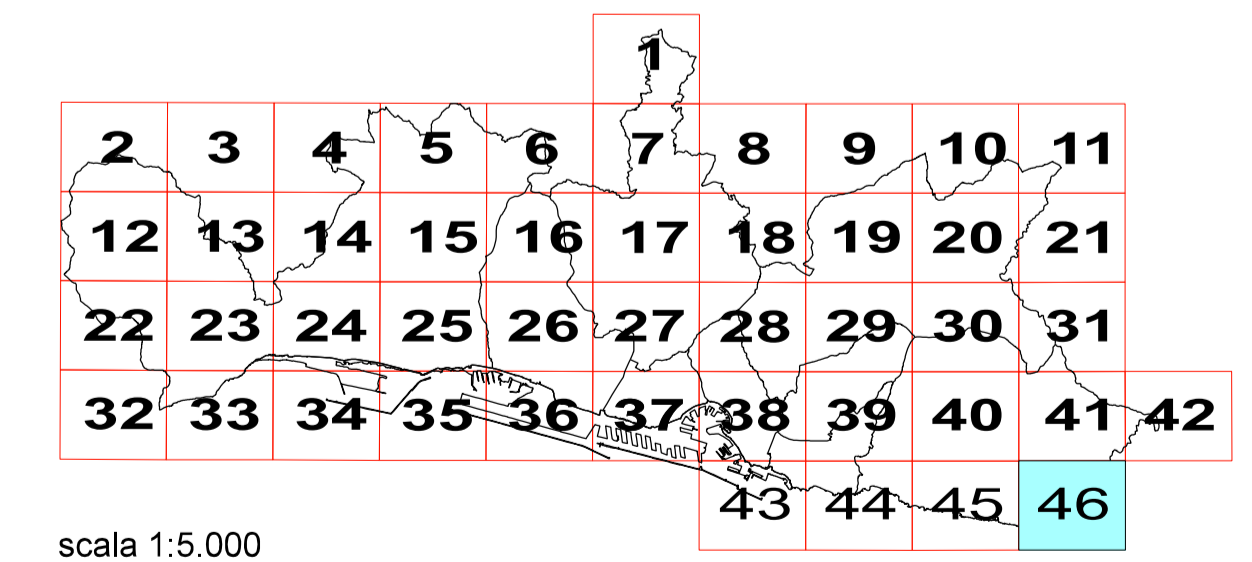
LEGENDA

- n°/anno N° scheda incendio/anni dal 2006 al 2019
- n°/anno N° scheda incendio anno 2020
- Area percorsa dal fuoco anni dal 2006 al 2019
- Area percorsa dal fuoco 2020



COMUNE DI GENOVA

CARTOGRAFIA RELATIVA ALLE AREE PERCORSE DAL FUOCO



scala 1:5.000

AGGIORNAMENTO AL 2020



COMUNE DI GENOVA
Direzione Urbanistica ed Edilizia privata

AREE PERCORSE DAL FUOCO 2020

Individuazione degli incendi su base catastale ed elenco particelle

Da incendio N° 1296 a incendio N° 1305

Il Funzionario Tecnico

arch. Alessandra Tegaldo
Ategele



Il Responsabile
Varianti Urbanistiche

arch. Martino Zurra
M. Zurra

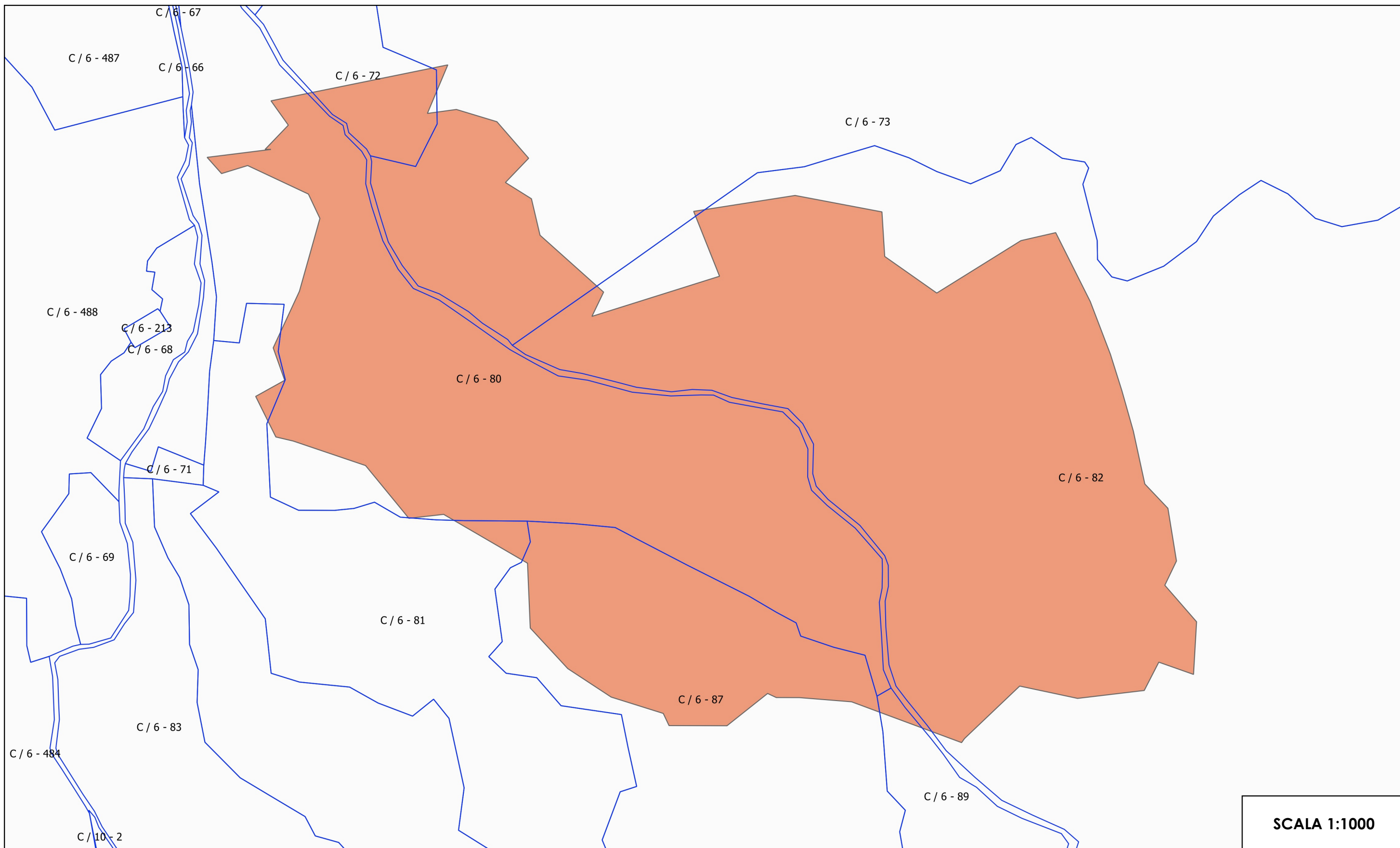
N. incendio	Sezione	Foglio	Mappale	Superficie Mappale	Superficie incendiata	% incendiata
1296	C	6	80	11678	8.889	76,1%
1296	C	6	81	6683	160	2,4%
1296	C	6	82	82591	12.956	15,7%
1296	C	6	87	22815	3.132	13,7%
1296	C	6	89	14944	53	0,4%
1296	C	6	72	1462	563	38,5%
1296	C	6	73	65503	2.153	3,3%
1297	D	14	226	1909	45	2,3%
1297	D	14	550	1520	4	0,3%
1298	E	38	737	7624	142	1,9%
1299	A	6	564	18424	171	0,9%
1299	A	6	565	1612	106	6,6%
1299	A	6	25	1284	26	2,0%
1300	D	28	283	3435	761	22,2%
1300	D	28	287	5199	28	0,5%
1300	D	28	353	4314	171	4,0%
1301	C	15	936	545	28	5,2%
1301	C	15	937	1967	341	17,3%
1301	C	15	867	2203	26	1,2%
1302	C	31	31	71791	737	1,0%
1302	C	31	86	39363	93	0,2%
1303	B	3	192	6050	722	11,9%
1303	B	3	190	18444	2.628	14,2%
1303	B	3	191	2390	824	34,5%
1304	A	11	1572	23735	1.532	6,5%
1304	D	37	363	15743	1.124	7,1%
1305	H	2	936	2859	360	12,6%
1305	H	2	929	23765	97	0,4%

N. Incendio

1296

LOCALITA': VIA 2 DICEMBRE

DATA INCENDIO: 11.03.2020



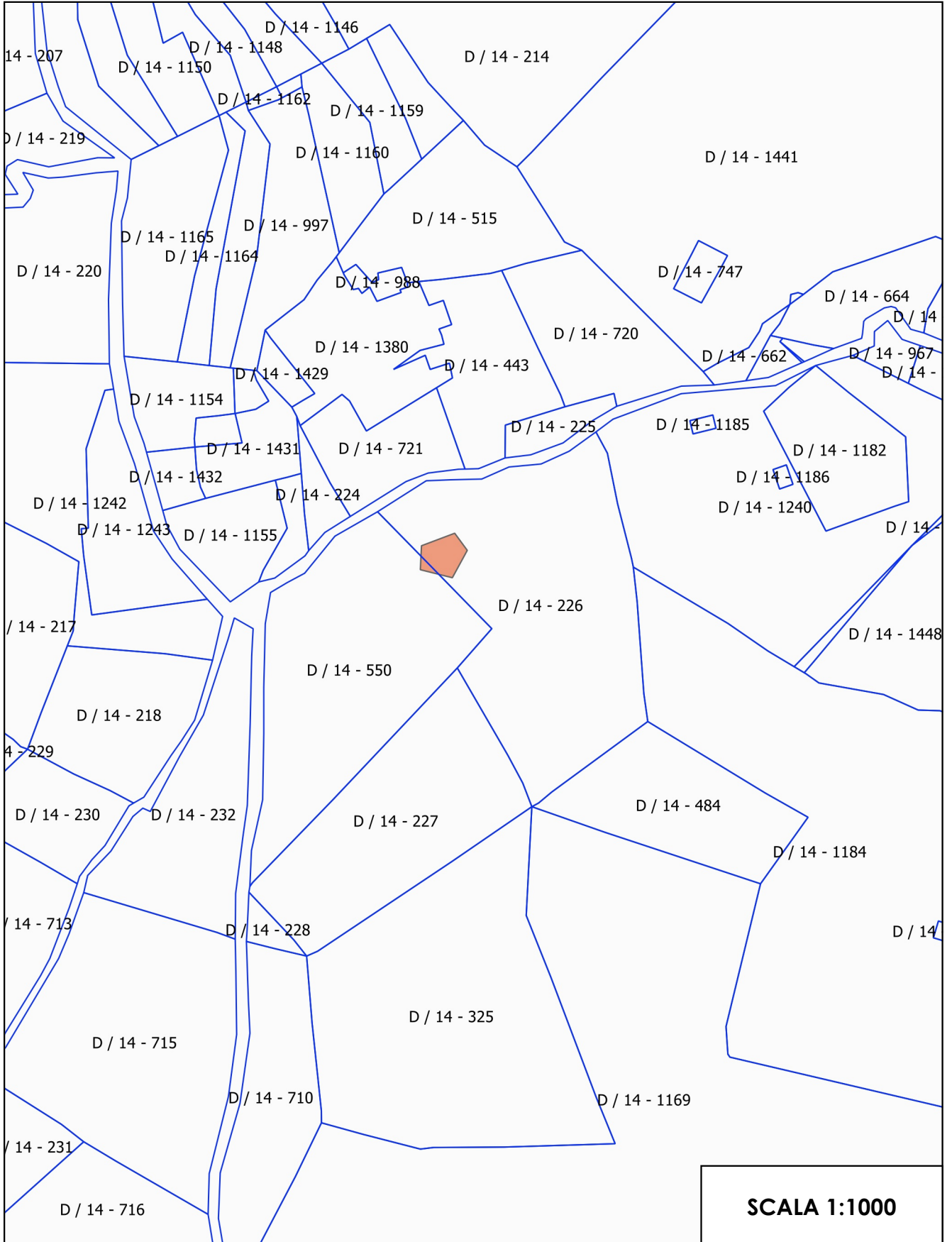
SCALA 1:1000

N. Incendio

1297

LOCALITA': SALITA RONCO

DATA INCENDIO: 06.04.2020



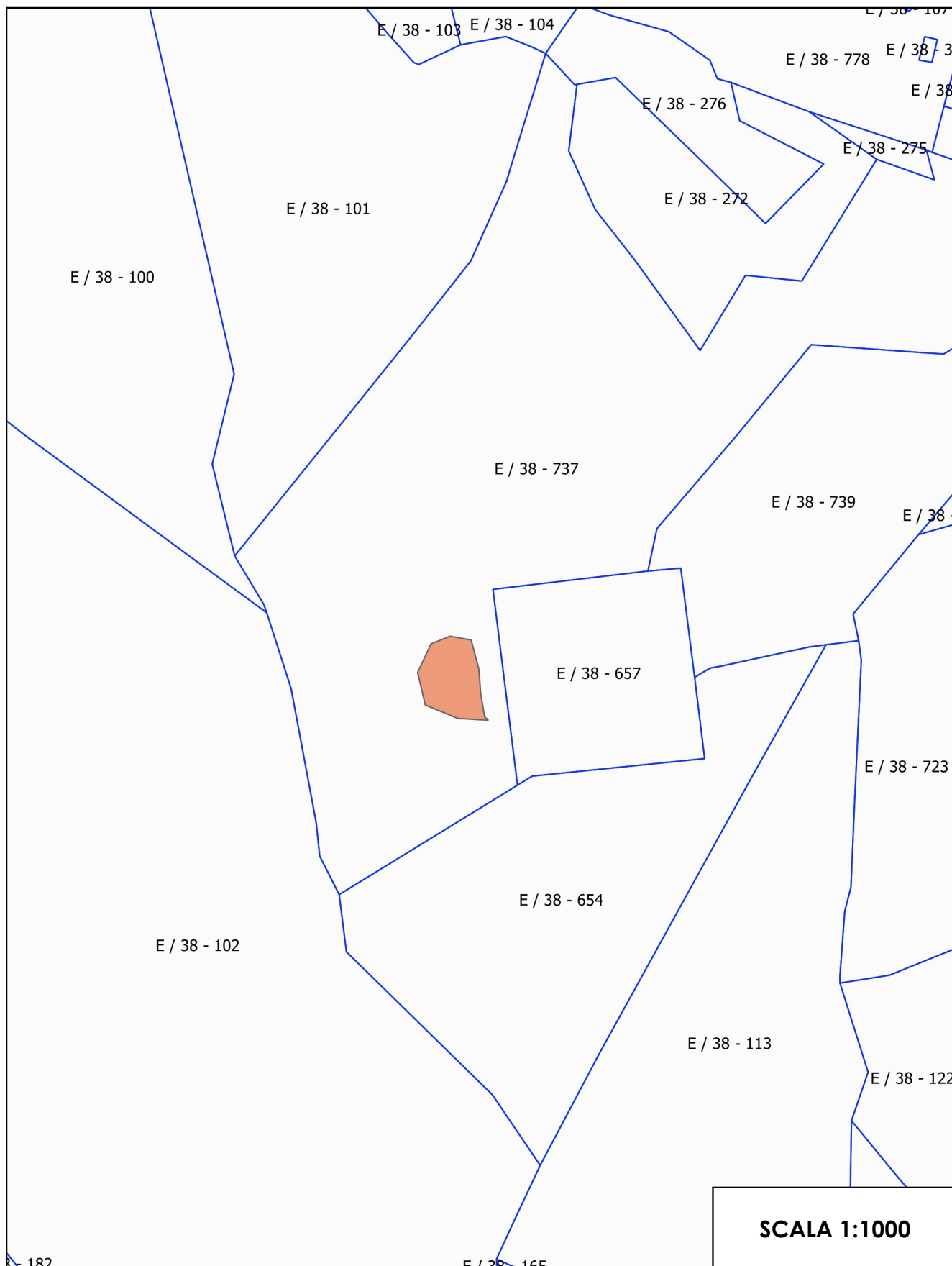
SCALA 1:1000

N. Incendio

1298

LOCALITA': VIA GUALCO

DATA INCENDIO: 07.04.2020

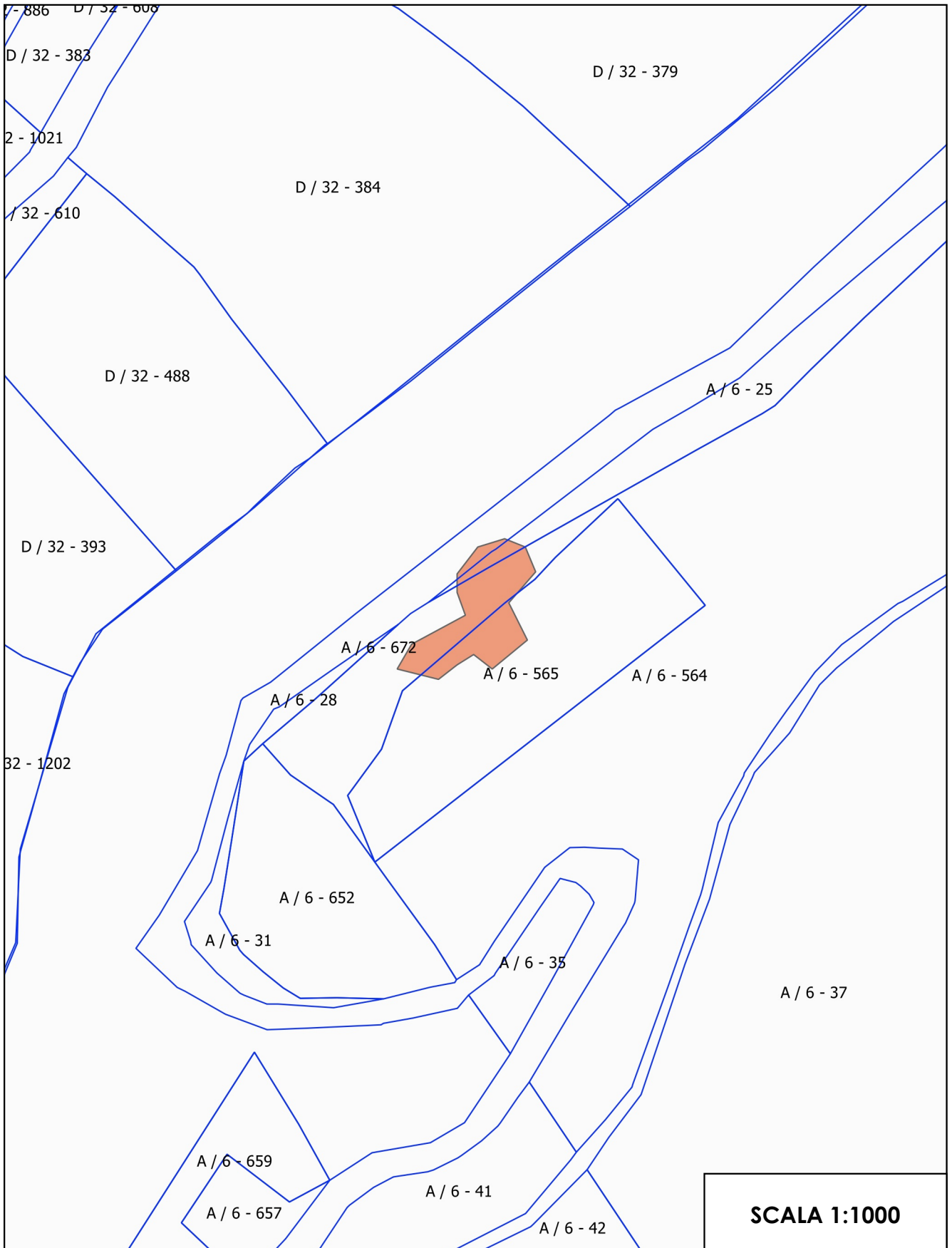


N. Incendio

1299

LOCALITA': FORTE BEGATO

DATA INCENDIO: 10.04.2020



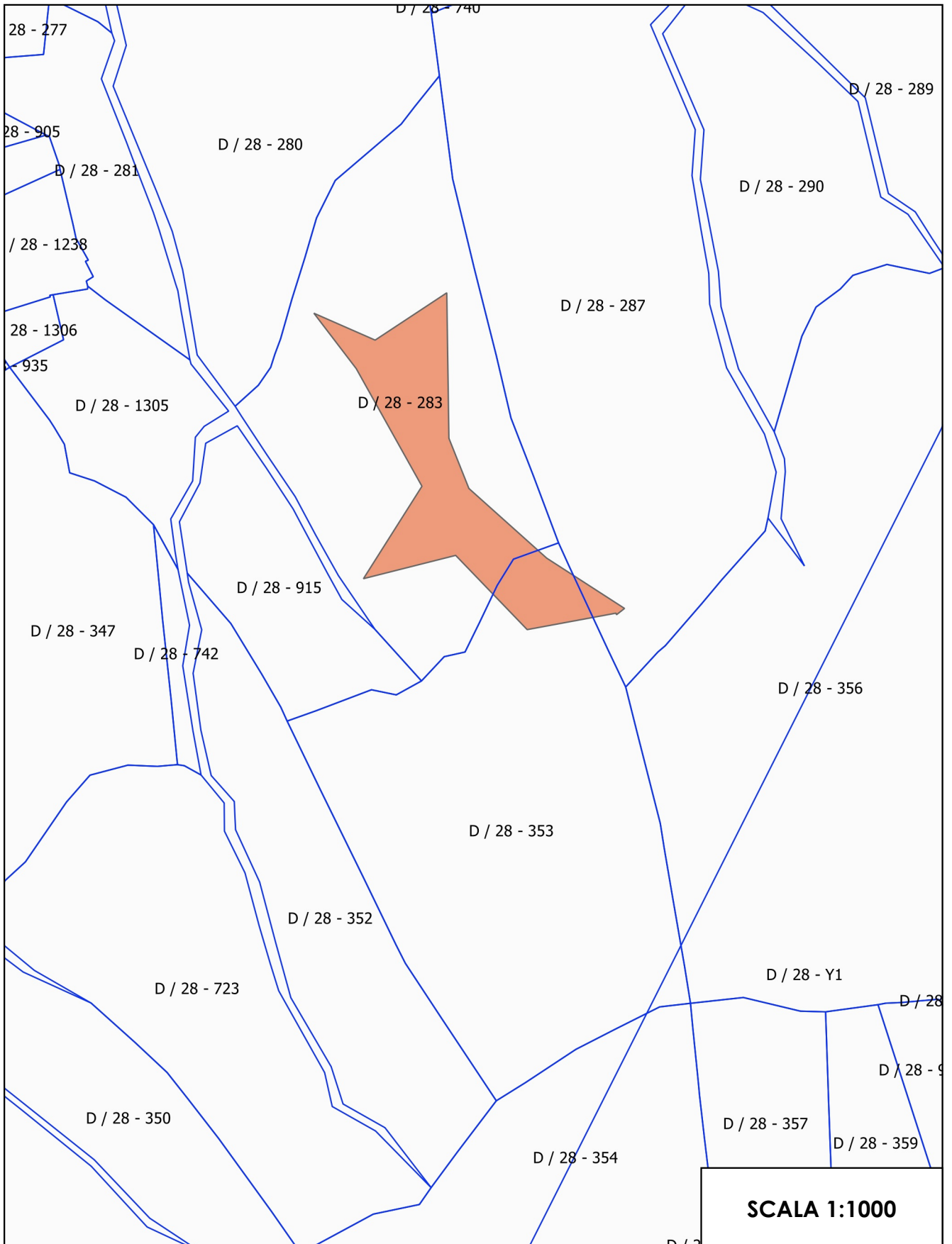
SCALA 1:1000

N. Incendio

1300

LOCALITA': COSTA DI BEGATO

DATA INCENDIO: 26.04.2020

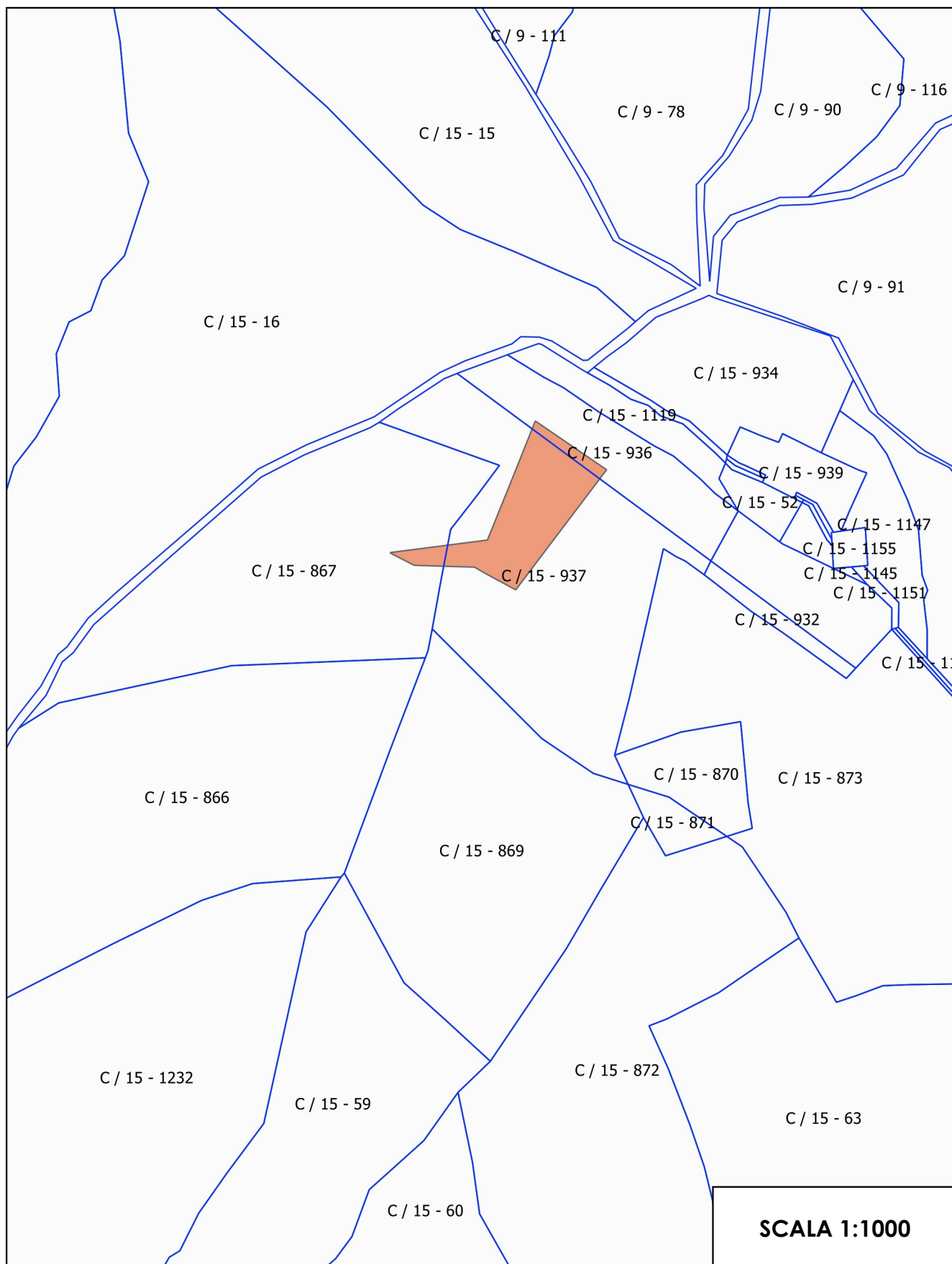


N. Incendio

1301

LOCALITA': PIAN DELLE MONACHE

DATA INCENDIO: 28.05.2020



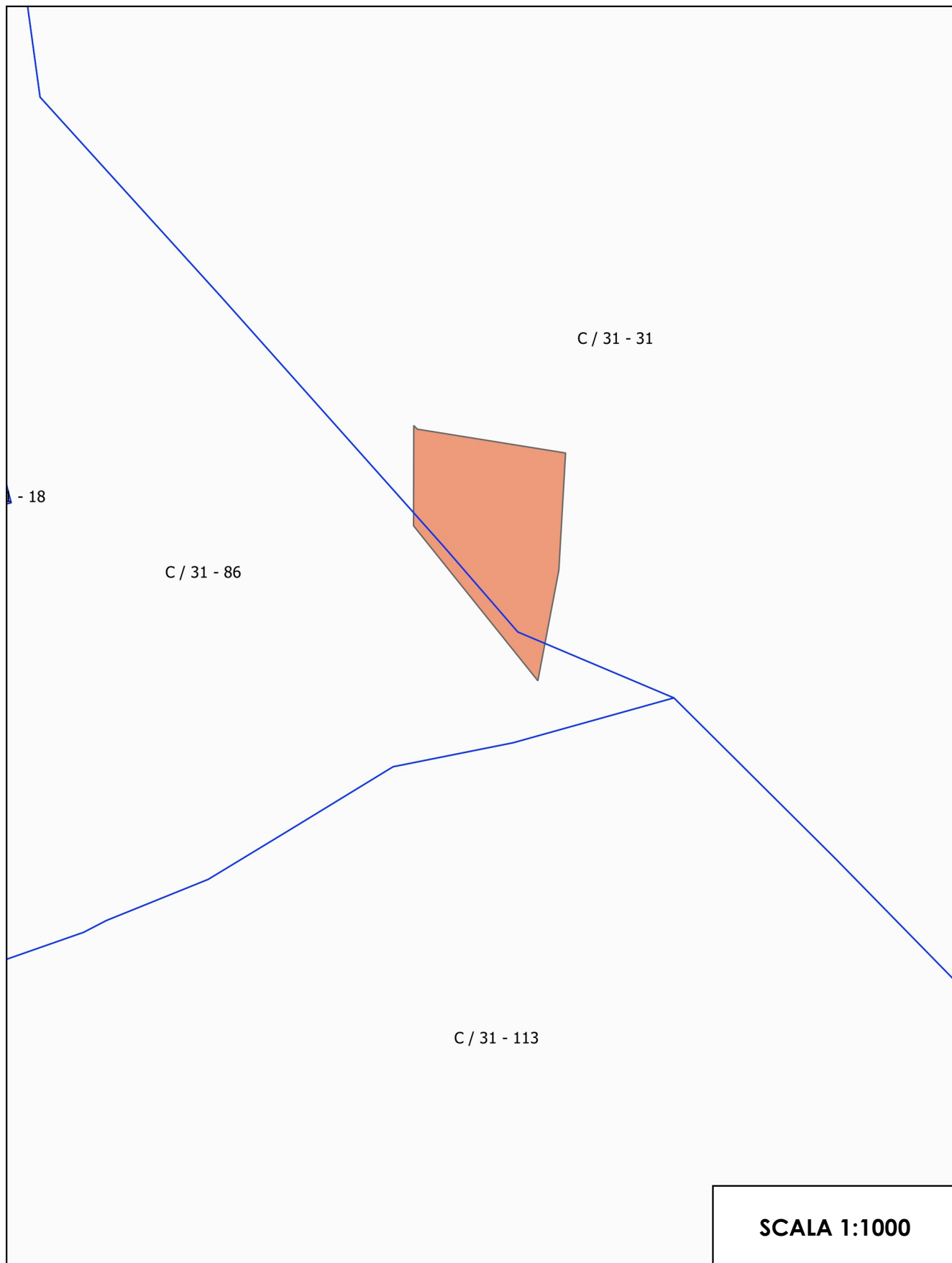
SCALA 1:1000

N. Incendio

1302

LOCALITA': MONTE CONTESSA

DATA INCENDIO: 15.07.2020

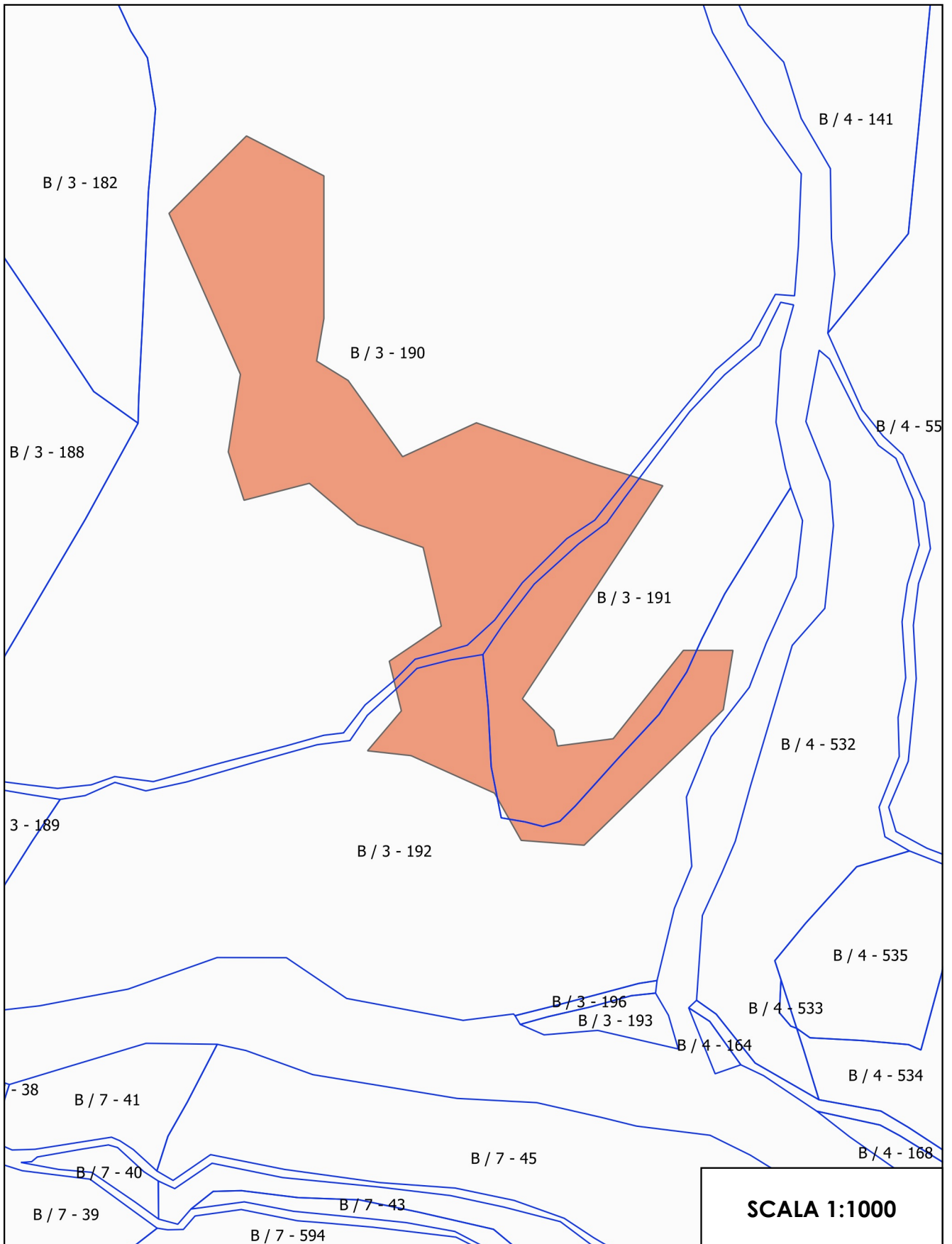


N. Incendio

1303

LOCALITA': FIORINO

DATA INCENDIO: 04.08.2020



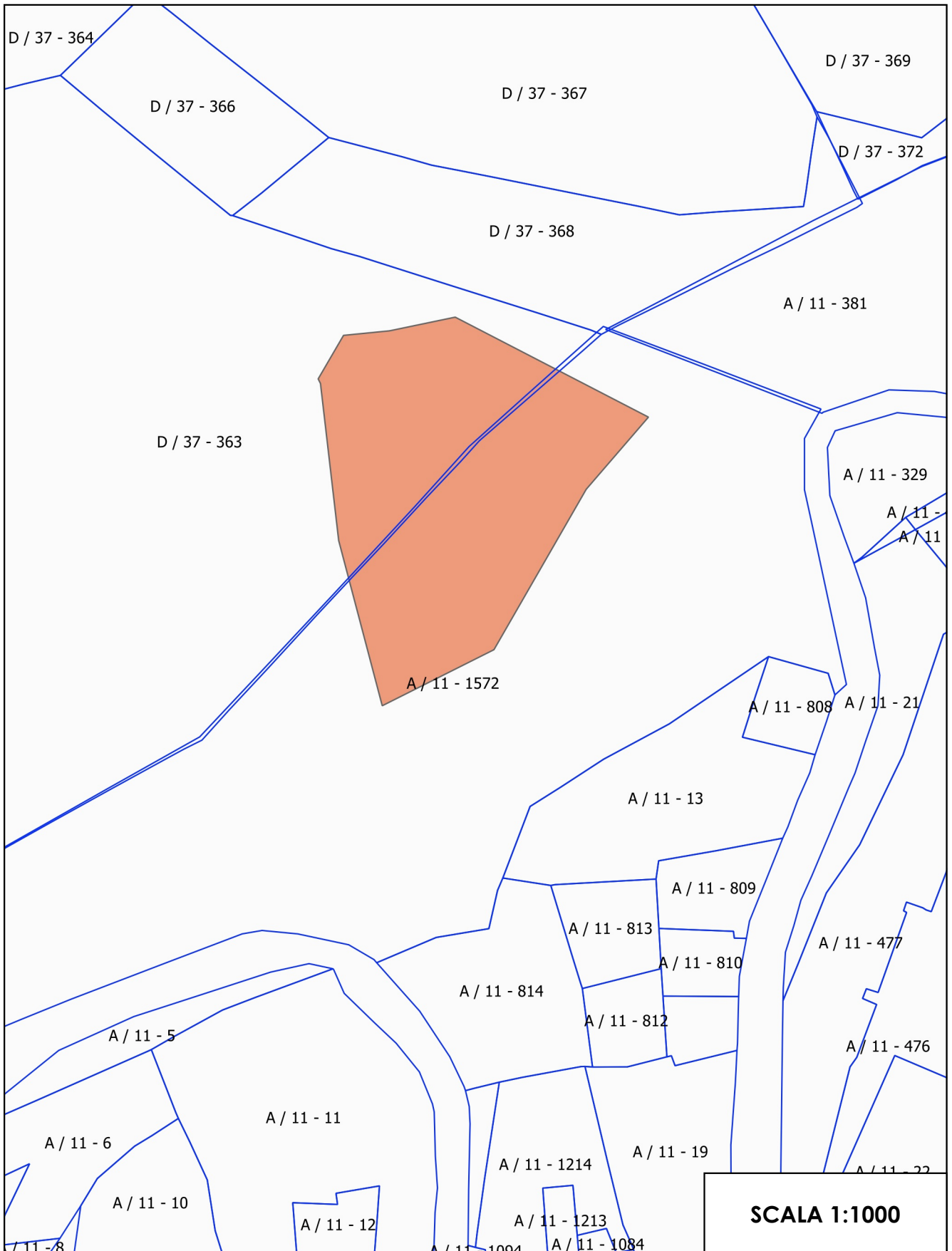
SCALA 1:1000

N. Incendio

1304

LOCALITA': MURA DI GRANAROLO

DATA INCENDIO: 26.08.2020

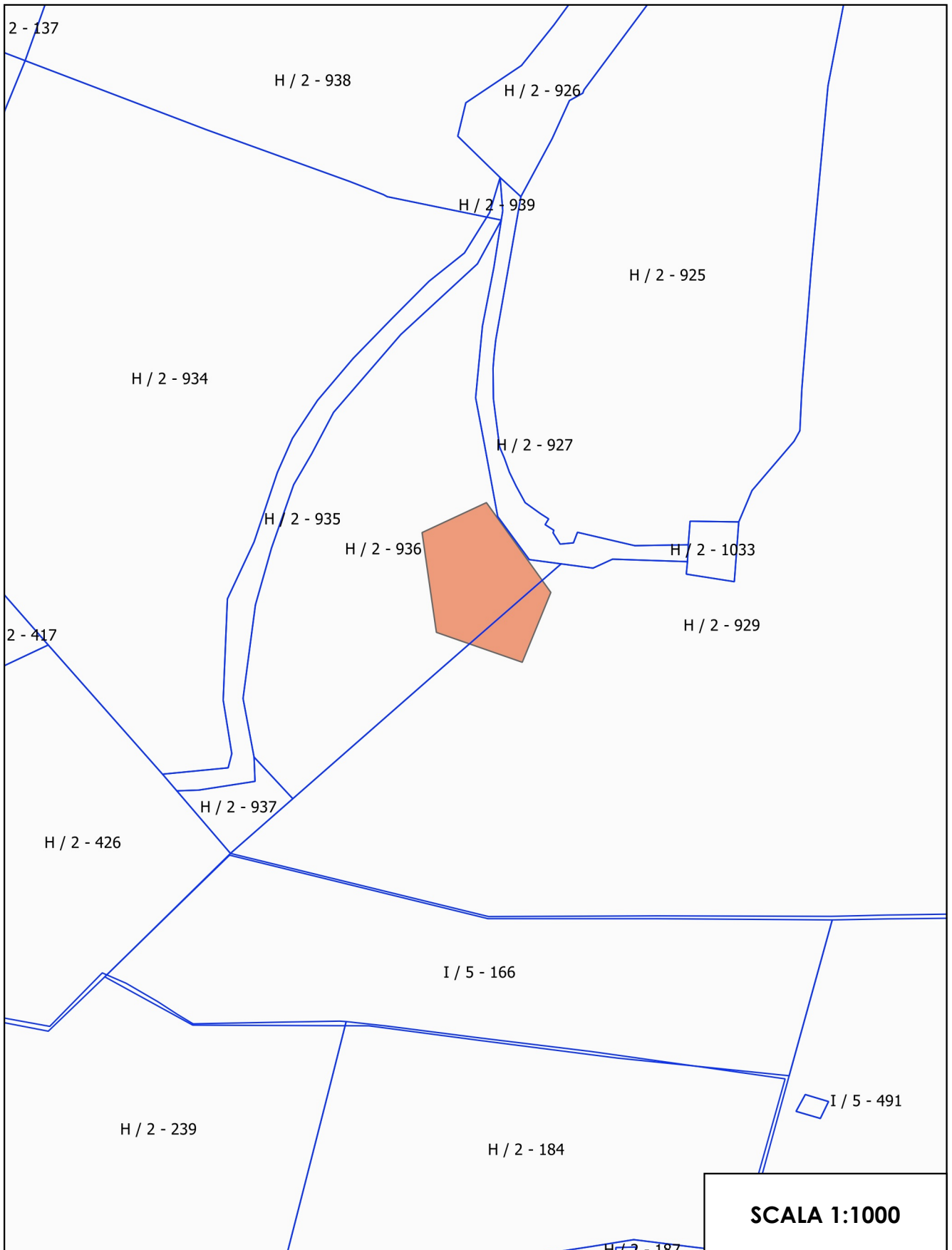


N. Incendio

1305

LOCALITA': MONTE MORO

DATA INCENDIO: 28.08.2020



SCALA 1:1000