



COMUNE DI GENOVA

PROPONENTE

ESSELUNGA S.p.A.

Via Vittor Pisani 20 - 20124 Milano (MI)

PROGETTO ARCHITETTONICO

Studio di Architettura Fabio Nonis

Via Schievano 12 - Milano / nonisarch@nonisarch.it



Studio Canepa Associati

Via Fiasella 16/22 - Genova / associati@studiocanepa.it

PROGETTO IMPIANTI
ELETTRICI E MECCANICI

Planning S.r.l.

Via Spalto Piodo 10 - Monza / planning@studioplanning.it

PROGETTO STRUTTURE
PROGETTO STRUTTURE ARGINE

Studio Canepa Associati

Via Fiasella 16/22 - Genova / associati@studiocanepa.it

PREVENZIONE INCENDI

Studio Benvenuto & Associati

Via Corsica 10/2 - Genova / associati@studiobenvenuto.com

IMPATTO TRASPORTISTICO

Ing. Marco Mastretta

Sal. Inferiore S. Anna 17a - Genova / marco.mastretta@ingmastretta.it

ACUSTICA

Ing. Simona Seravalli

Via Sant'Ilario 8A/3 - Genova / simonaseravalli@yahoo.it

GEOLOGIA

Studio di Geologia Dott.ssa Elisabetta Barboro

Via L. Cibrario 31/6 - Genova / ebarboro@gmail.com

IDRAULICA

ITEC-engineering

Via A. Cecchi 7/9 16129 Genova / info@itec-engineering.it

EDIFICIO EX COGNEX - VIA HERMADA N°8

PROGETTO URBANISTICO OPERATIVO - SETTORE 1 DISTRETTO 06 -NUOVA SESTRI PONENTE
NUOVA GRANDE STRUTTURA DI VENDITA DI GENERI ALIMENTARI CON AREE ACCESSORIE E
PERTINENZIALI OLTRE AD OPERE DI SISTEMAZIONE IDRAULICA DEL TORRENTE CHIARAVAGNA
(NUOVO ARGINE DESTRO), PARCHEGGIO E VERDE PUBBLICO

Oggetto Documento

- VALUTAZIONE DI IMPATTO
TRASPORTISTICO ED ACCESSI
- RILIEVI DI TRAFFICO (allegato 1)

Scala
xxx

Data Emissione
15/01/2022

Numero Revisione
R.00

**Studio di valutazione del traffico e
della viabilità per una
Grande Struttura di Vendita alimentare
situata in via Albareto a Genova**

Esselunga S.p.A.

Genova, 5 gennaio 2022



Indice

1	Premessa e obiettivi dello studio	4
2	Descrizione della metodologia di studio	4
3	Descrizione del progetto	6
4	Inquadramento territoriale	12
5	La rete stradale di riferimento.....	13
6	Ricostruzione dello stato attuale del traffico	15
6.1	I punti di rilievo e la campagna di misure.....	15
6.2	Misure effettuate	19
6.3	Analisi dei dati	20
6.4	Determinazione della giornata e della fascia oraria di massimo carico e dei valori di flusso nella fascia oraria di massimo carico	25
7	Costruzione del modello di simulazione.....	28
7.1	Modello della rete	28
7.2	Determinazione della struttura della matrice O/D.....	29
8	Calibrazione della matrice O/D e del modello.....	31
9	Determinazione della domanda di mobilità generata dal complesso di progetto.....	37
9.1	Metodologia di quantificazione.....	37
9.2	Quantificazione della domanda indotta dalla clientela della GSV	38
9.3	Dipendenti	41
9.4	Il parcheggio pubblico	42
9.5	La domanda complessiva.....	43
10	Determinazione matrice O/D di progetto	43
11	Simulazione dello stato di fatto.....	45
12	Analisi dello scenario di progetto a circolazione invariata	48
12.1	Modello della rete	48
12.2	Analisi sintetica dei risultati.....	49
12.3	Analisi degli indicatori di rete	50
12.3.1	Valori medi.....	51
12.3.2	Analisi delle code	52
13	Le modifiche alla circolazione proposte per lo scenario di progetto	56
14	Gli scenari simulati.....	65
15	Prove simulate	66
15.1	Modelli della rete	66
15.2	Indicatori di rete adottati	68
16	Analisi degli scenari Prog_B e Prog_C.....	69
16.1	Velocità media	71
16.2	Tempo medio di viaggio	72
16.3	Ritardo medio di rete	73
16.4	Code medie e massime.....	73
16.5	Analisi dell'andamento degli accodamenti sulla corsia specializzata di via Albareto	80

16.6	Tempi di percorrenza.....	80
16.7	Livelli di servizio (LOS)	82
16.8	Densità.....	84
16.9	Sintesi delle indicazioni emerse.....	87
17	Analisi dello scenario Prog_D	88
17.1	Velocità media	89
17.2	Tempo medio di percorrenza	89
17.3	Ritardo medio	90
17.4	Code medie e massime.....	90
17.5	Tempi di percorrenza.....	93
17.6	LoS	93
17.7	Densità.....	94
17.8	Sintesi delle indicazioni emerse.....	95
18	Analisi degli accessi.....	95
18.1	Accessi dal nuovo tronco stradale che si diparte da via Albareto	99
18.2	Accesso da via Marsiglia	100
18.3	Accessi merci	104
18.4	Accesso pedonale	106
19	Conclusioni	107

1 Premessa e obiettivi dello studio

Questo documento riporta le risultanze dello studio dell'impatto trasportistico per la realizzazione di una Grande Struttura di Vendita (GSV) alimentare in via di progetto a Genova Sestri Ponente, in via Albareto.

L'obiettivo dello studio è la valutazione dell'impatto sullo stato del traffico e della viabilità che una tale struttura, attrattrice di spostamenti motorizzati, potrebbe avere, mettendo in evidenza eventuali criticità e suggerendo, qualora necessario, eventuali misure di mitigazione degli effetti.

Lo studio è stato redatto secondo le prescrizioni dalle "Linee Guida per la redazione delle verifiche di impatto trasportistico del Comune di Genova", adottate con delibera di Giunta Comunale n. 35/2015. Esse definiscono la metodologia di esecuzione della valutazione in funzione della tipologia di intervento previsto. In questo caso, trattandosi di una GSV con più di 150 posti auto di pertinenza, si applica il punto VII delle Linee Guida, che prevede:

- *La verifica della posizione degli "accessi" a servizio del parcheggio - come definiti dagli artt. 22 del Codice della Strada e 44 del D.P.R. 495/92 – dimostrando che gli stessi posseggano i requisiti di cui agli articoli 45 e 46 del D.P.R. 495/92 rispettivamente se fuori o dentro il centro abitato*
- *In aggiunta ai contenuti di cui al punto precedente, dovrà essere condotta una verifica tramite microsimulazione della capacità degli archi stradali e nodi compresi in un intorno del parcheggio a progetto del raggio minimo di 1000 m (fatto salvo quanto indicato in premessa del presente articolo) che si prevede possano costituire la principale rete viaria utilizzata dai fruitori del parcheggio sulla base di una campagna di rilievi recenti (entro 12 mesi dalla presentazione del progetto). I rilievi dovranno riferirsi ad una giornata feriale "tipo" desunta attraverso campagne di rilievo in due giornate differenti (scelte tra martedì, mercoledì e giovedì) oltre ad un venerdì e un sabato nella fascia oraria 7,00/20,00. La microsimulazione dovrà essere effettuata utilizzando i flussi di traffico più gravosi per l'area di studio.*

Un altro riferimento normativo è costituito dalla normativa regionale sul commercio, che nel caso della Regione Liguria è rappresentato dalla L.R. n. 1/2007 "Testo unico in materia di commercio", modificata con L.R. n. 24/2016 e dalla DCR n. 31/2012 in attuazione della citata LR 1/2007. Essa prescrive la modalità di calcolo della domanda indotta dalla GSV, che si adotta per le verifiche simulate. Definisce inoltre alcune norme relative alla natura e al posizionamento degli ingressi e delle uscite dai parcheggi, che saranno oggetto di valutazione.

2 Descrizione della metodologia di studio

L'elemento caratterizzante dello studio è la valutazione dell'impatto degli spostamenti veicolari generati dal nuovo punto vendita sullo stato del traffico dell'area circostante (1 km di raggio dal punto di insediamento). Questa analisi è stata condotta mediante micro simulazione del traffico, utilizzando un modello dinamico di rete che permette di calcolare un insieme d'indici sintetici che illustrano la risposta al carico veicolare indotto. Il confronto tra i risultati che si ottengono simulando la situazione allo stato di fatto e lo scenario di progetto permette di valutare con precisione gli effetti indotti dal traffico generato dal punto vendita. Il microsimulatore utilizzato è AIMSUN 7 della T.S.S., uno tra i prodotti più versatili e accurati disponibili.

L'esecuzione delle micro simulazioni comporta una serie di passi preparatori descritti sinteticamente nel seguito.

Il primo passo consiste nel definire lo scenario di riferimento per lo stato di fatto e lo scenario di progetto. Nell'area non sono previsti nei prossimi anni interventi strutturali viari rilevanti, per cui la rete stradale che definisce lo scenario di progetto può essere considerata quella che caratterizza anche lo stato di fatto. Lo scenario di progetto include ovviamente la nuova struttura di vendita.

Secondo quanto previsto dalle Linee Guida del Comune di Genova sopra menzionate, sono stati condotti rilievi di traffico sulla rete stradale primaria e su un buon numero di strade di secondaria importanza, ma comunque rilevanti per la distribuzione locale del traffico, coprendo un'area di 1000 mt. di raggio dal punto in cui sorgerà la nuova GSV. La campagna di rilievi è stata condotta nella settimana dal 5 all'11 ottobre 2021 per l'intera giornata.

I dati di traffico opportunamente elaborati, sono stati utilizzati per identificare la fascia oraria di maggior carico della rete e procedere alla sintesi della matrice O/D che caratterizza lo stato di fatto e sulla cui base è stata condotta la calibrazione del modello. Utilizzando questa stessa matrice si sono condotte le prove simulative estraendo tutti gli indici di comportamento della rete allo stato attuale

Sul modello della rete è poi stata inserita la viabilità della nuova GSV con le sue interfacce con la viabilità ordinaria (ingressi e uscite). Si è poi valutata l'attrattività della nuova struttura di vendita secondo gli standard previsti dalla Regione Liguria e si è sintetizzata la matrice O/D di progetto, contenente, oltre al traffico attuale, quello indotto dal nuovo polo. Utilizzando questa matrice sono state condotte le prove simulative relative allo scenario di progetto estraendo gli stessi parametri sintetizzati per lo stato di fatto.

I risultati così ottenuti sono stati analizzati comparativamente evidenziando le variazioni ed eventuali criticità.

Poiché le simulazioni hanno evidenziato una situazione di sofferenza, sono state elaborate soluzioni di riassetto della circolazione che hanno permesso di ovviare alle criticità riscontrate; le modifiche introdotte sono state modellate sulla rete e si sono eseguite le nuove sessioni di simulazione.

In aggiunta a quanto sopra illustrato, sono state condotte le verifiche di visibilità sugli accessi ai sensi del Codice della Strada e di conformità alle disposizioni delle leggi regionali sopra citate.

L'intero processo metodologico seguito per l'esecuzione dello studio è riassumibile come segue:

1. Definizione della rete viaria oggetto dello studio. In accordo con le normative citate, si tratta della rete primaria della zona circostante l'edificio di progetto, per un raggio di 1000 metri, e comprendente tutti i principali tragitti di accesso all'area di progetto.
2. Definizione del piano dei rilievi di traffico sulla rete viaria selezionata ed esecuzione della campagna di rilievo stessa.
3. Analisi dei dati di traffico acquisiti e definizione delle condizioni di massimo carico e delle relative fasce orarie a cui si farà riferimento per le simulazioni.
4. Definizione dello scenario di riferimento per la simulazione.
5. Rilievo dei parametri di regolazione del traffico sulla rete definita (sensi di marcia, movimenti, impianti semaforici e relativi parametri di regolazione, linee di trasporto pubblico transitanti e relative fermate di salita/discesa passeggeri ecc.).
6. Modellazione della rete esistente.

7. Calibrazione del modello sintetizzato sulla base dei rilievi di traffico disponibili e calcolo dei carichi sulle sezioni principali nelle ore di punta.
8. Quantificazione e caratterizzazione della domanda di mobilità indotta dal nuovo insediamento, dello split modale e dei volumi di traffico privato aggiuntivi.
9. Modellazione del progetto sulla rete stradale di riferimento (in particolare ingressi e uscite dai parcheggi).
10. Simulazione della rete nello scenario di massimo carico nella situazione attuale e in quella di progetto ed estrazione degli indicatori di comportamento della rete e del traffico
11. Analisi comparativa dei risultati simulativi ottenuti
12. Identificazione di eventuali situazioni di criticità, analisi e sintesi di misure atte a mitigarne l'impatto.
13. Introduzione di alcune modifiche all'assetto della circolazione per ovviare ad alcune criticità riscontrate
14. Modellazione della rete secondo le modifiche apportate, esecuzione delle nuove prove simulative ed analisi finale dei risultati
15. Valutazione dell'adeguatezza degli ingressi e delle uscite dal parcheggio pertinenziale.

La struttura della rete viaria è stata ricavata dalle carte tecniche e dalla mappa georeferenziata della zona. I parametri di rete sono stati definiti attraverso rilievi e misurazioni dirette e acquisizione di informazioni dal Comune di Genova.

3 Descrizione del progetto

Il progetto prevede la costruzione, nell'area ex-Cognitex di un edificio che andrà a sostituire gli attuali capannoni dismessi, ubicati a Genova, nel quartiere di Sestri Ponente, in un'area collocata all'incrocio tra via Albareto e via Hermada. Il nuovo complesso avrà una SA di 6500 m²

L'edificio ospiterà:

- una nuova grande struttura di vendita (GSV) alimentare, con una superficie netta di vendita (SNV) di 3400 m²
- un locale di somministrazione (caffè) con area accessibile al pubblico di 287 m²
- parcheggi pertinenziali situati al primo e al secondo piano dell'edificio, per un totale di 368 posti auto e 142 posti moto
- parcheggi ad uso pubblico, situati in copertura, per un totale di 146 posti auto e 16 posti moto.

La posizione dell'area di progetto è mostrata nella Figura 1.



Figura 1: area di progetto

Il lotto confina a ponente con via Hermada e la rampa discendente di via Marsiglia, con via Albareto verso mare, con le aree industriali di Leonardo a monte e di ABB a levante.

L'edificio prevede un piano, terreno, destinato alla vendita e due piani soprastanti più la copertura destinati a parcheggio.

Il progetto prevede un solo ingresso veicolare, da via Albareto, e due uscite, su via Albareto stessa e su via Marsiglia. L'accesso a tutti i parcheggi avverrà tramite una rampa collocata sul lato di levante dell'edificio, che porta ai piani superiori.

Il progetto prevede anche alcune modifiche all'assetto della circolazione.

La Figura 2 riporta la planimetria dell'intero lotto, includente la viabilità interna e il sistema degli accessi (analizzato in dettaglio in un apposito capitolo). La Figura 3 mostra la planimetria del piano terra adibito ad area di vendita e la Figura 4 riporta la planimetria dei piani destinati a parcheggio pertinenziale (i due piani sono identici) e la Figura 5 riporta la planimetria dei piano adibito a parcheggio ad uso pubblico.

Infine la Figura 6 mostra il prospetto di levante dell'edificio, con la rampa di accesso ai parcheggi.

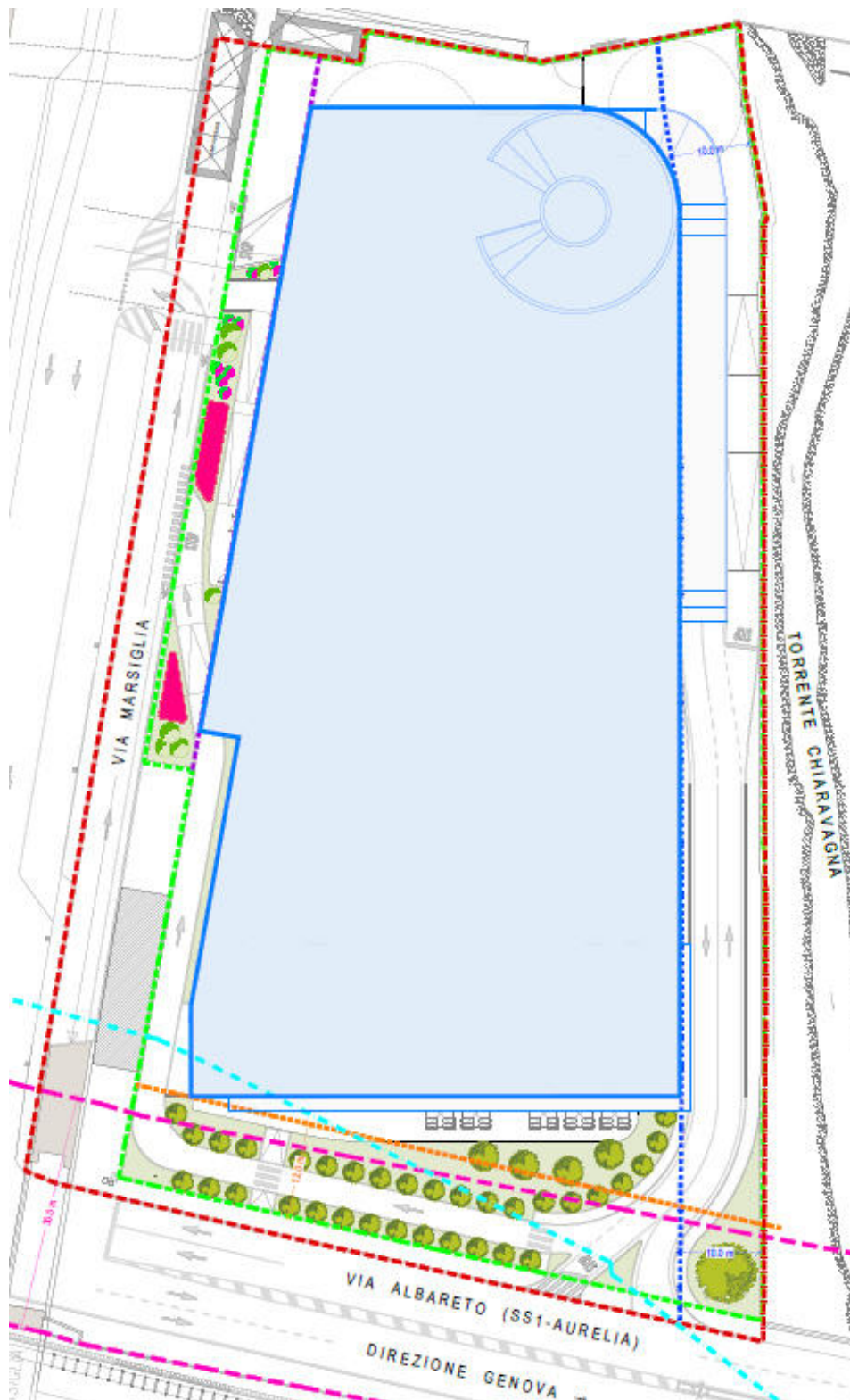


Figura 2: planimetria generale dell'intervento

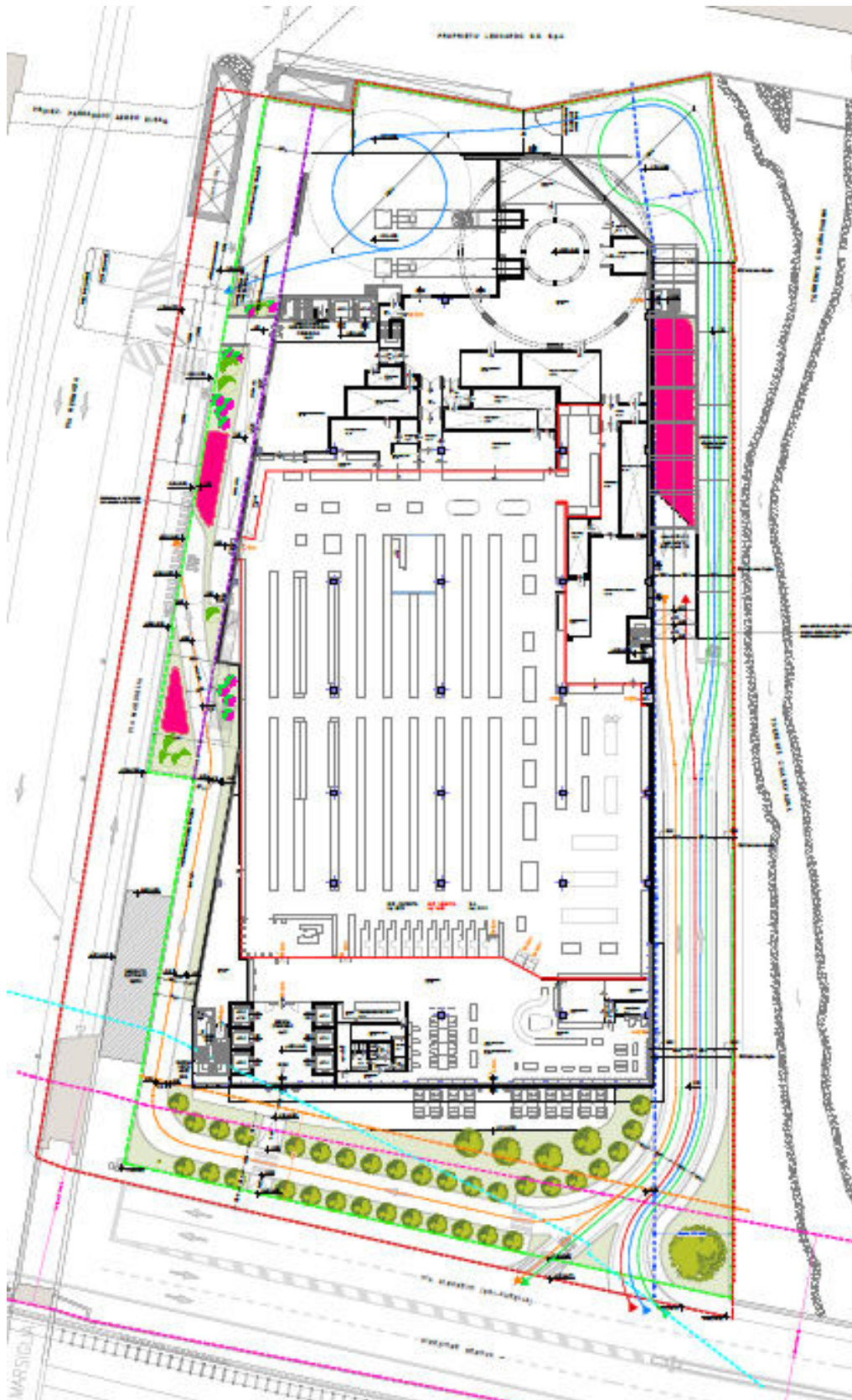


Figura 3: piano terra adibito ad area vendita



Figura 4: parcheggi pertinenziali - piani 1 e 2

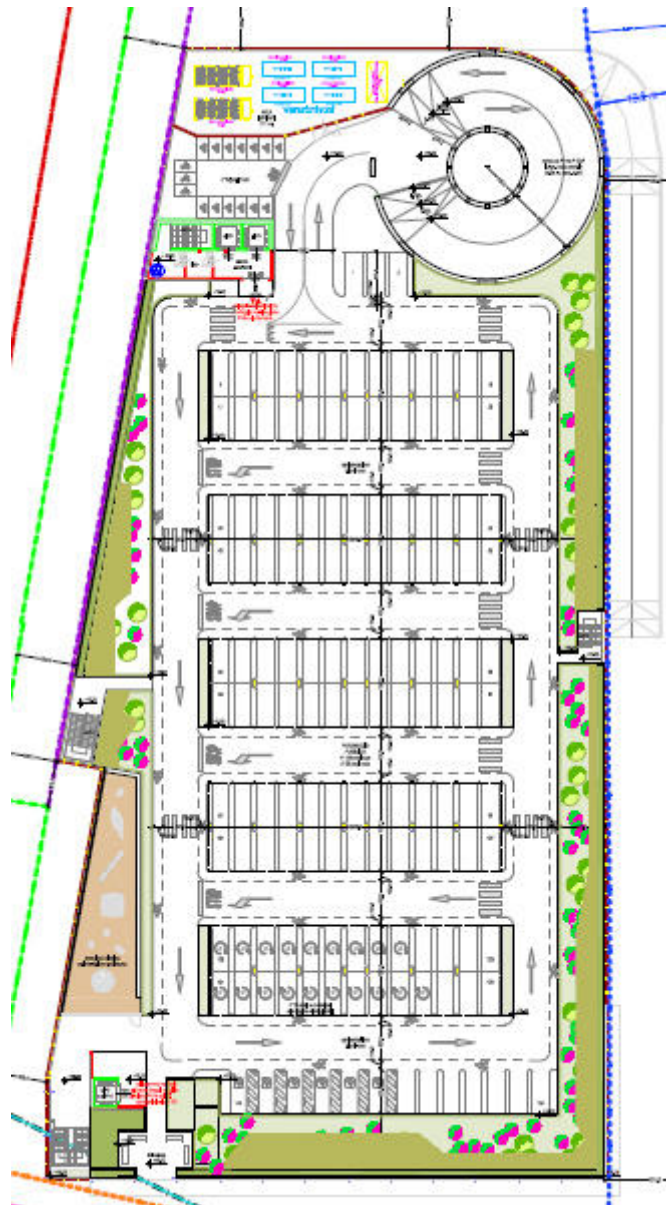


Figura 5: parcheggio in copertura ad uso pubblico - piano 3

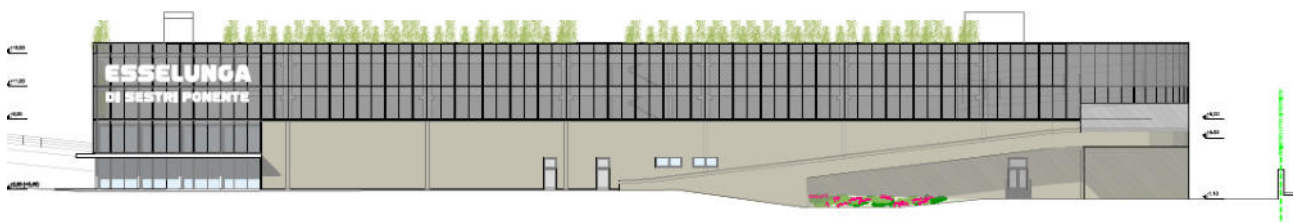


Figura 6: prospetto di levante dell'edificio

L'area di scarico e scarico merci si apre sul retro dello stabile in un ampio piazzale servito da apposito ingresso e relativa uscita separati da quelli per la clientela.

La dotazione di parcheggi pertinenti e ad uso pubblico è riportata in Tabella 1.

		posti auto	posti moto	capacità veicoli equivalenti	di cui punti ricarica	destinazione
DISTRIBUZIONE PARCHEGGI	P 1	184	71	208	24	pertinenziali GSV
	P -2	112	71	136	24	pertinenziali GSV
	P -2	72	0	72		personale GSV
	copertura	146	16	151		ad uso pubblico
	Totale	514	158	567	48	

Tabella 1: dotazione complessiva di parcheggi

Complessivamente il punto vendita quindi avrà una ricettività veicolare di:

- 344 posti auto equivalenti pertinenziali destinati ai clienti
- 72 posti auto equivalenti pertinenziali alla GSV ma destinati a personale, visitatori, fornitori, ecc.
- 151 posti auto equivalenti ad uso pubblico.

Questi ultimi saranno gestiti in un regime di convenzione a rotazione.

4 Inquadramento territoriale

Dal punto di vista trasportistico, l'area su cui sorgerà il nuovo punto vendita alimentare è situata nel quartiere di Sestri Ponente, in una zona al margine tra il vecchio nucleo industriale a sud dell'asse via Siffredi – Manara, e delimitata a ponente da via Hermada, che vede tuttora una presenza industriale significativa, e l'ampia zona residenziale di Sestri Ponente, che si apre a ponente di via Hermada.

Verso mare, oltre via Albareto – via Puccini e oltre la ferrovia che le costeggia, si situano ampie aree industriali e aeroportuali, ma anche il porto turistico di Sestri Ponente.

L'area residenziale di Sestri Ponente è densamente popolata e caratterizzata da numerosi esercizi commerciali, soprattutto lungo la via Sestri e alcune delle sue traverse e costituisce un polo di attrazione considerevole. L'edilizia che caratterizza il quartiere è perlopiù popolare, anche se esistono alcuni punti di pregio architettonico e ambientale.

Sulla rotatoria da cui si diparte da levante via Albareto converge la bretella autostradale proveniente dal casello di Genova Aeroporto, mentre la bretella verso il casello si diparte da via Albareto stessa. L'area è quindi caratterizzata da una buona accessibilità e dalla vicinanza dell'aeroporto.

La rete stradale primaria dell'area è costituita dall'asse via Albareto – Puccini – Soliman – Merano che oggi costituisce l'asse di scorrimento per tutto il traffico in direzione levante – ponente e viceversa. Si tratta di un asse caratterizzato da strade di buona capacità, almeno a due corsie per senso di marcia, se si eccettua la via Puccini, che rappresenta il tratto più critico, perché ha una sede stradale più ridotta e in taluni tratti con una sola corsia per senso di marcia.

Va ricordata, tra la viabilità importante, anche l'asse via Siffredi – Giotto, regolato a senso unico verso ponente, che prima della realizzazione di via Albareto assorbiva il traffico di transito verso ponente e che ora funge soprattutto da percorso di penetrazione verso il quartiere di Borzoli e la parte più collinare di Sestri Ponente e ha visto ridursi di molto la pressione veicolare.

Lo stesso è accaduto per l'asse via Menotti – via Manara, regolato a senso unico verso levante, che costituiva il percorso da ponente a levante.

Infine va ricordata via Hermada, che corre a senso unico in direzione monte – mare tra via piazza Apro시오 (al termine di via Giotto) e l'intersezione Albareto – Puccini. Anch'essa prima faceva parte del percorso di attraversamento est – ovest e viceversa. Ora raccoglie soprattutto il traffico che da Sestri Ponente si dirige verso via Albareto o Puccini per istradarsi poi rispettivamente verso levante o ponente.

Il resto del sistema viario è costituito da strade di quartiere di capacità limitata, a maglia ortogonale nella parte più storica del quartiere, verso mare e più tortuose e irregolari nelle zone più collinari. Occorre segnalare via Sestri, importante arteria che scorre da levante a ponente nel cuore della parte vecchia del quartiere, che da lungo tempo è stata pedonalizzata ed è quindi interdetta la traffico.

Dato il suo carattere spiccatamente urbano, la rete vede la presenza di numerosi impianti semaforici e di parcheggi.

Infine, dal punto di vista del trasporto pubblico, l'area su cui sorgerà il nuovo punto vendita è servita sia dal servizio bus urbano sia da quello ferroviario. Per via Hermada – Puccini transitano le linee di forza che collegano Sampierdarena e il centro con il ponente cittadino, mentre in direzione inversa le stesse linee transitano per via Menotti – Manara. A breve distanza inoltre si situa la stazione ferroviaria di Sestri Ponente.

Dal punto di vista della scala più locale, come visto, l'area oggetto dell'intervento si situa all'incrocio tra via Albareto e via Hermada; il vertice a mare di ponente del lotto di fatto coincide con l'impianto semaforico che regola l'intersezione Albareto – Puccini – Hermada (si veda la Figura 1). Via Albareto è una strada di scorrimento urbana, con due carreggiate separate e due corsie per senso di marcia, senza presenza di sosta sulla sede stradale. Via Hermada è un'ampia strada con tre corsie e sosta ai lati, regolata in senso unico da monte a mare. Infine via Puccini, nel primo tratto ha un'ampia corsia per senso di marcia che premette anche l'affiancamento dei veicoli (senza mezzzeria tracciata però); la sede stradale poco più avanti si restringe con una sola corsia per senso di marcia.

5 La rete stradale di riferimento

L'area di studio, come indicato dalle linee guida del Comune di Genova, deve comprendere la viabilità principale interna ad una circonferenza di 1000 metri di raggio intorno all'area di progetto. L'area oggetto di indagine è quindi quella riportata in Figura 7.



Figura 7: area di studio

La Figura 8 riporta la schematizzazione della rete viaria considerata per lo studio. Sul lato di ponente, essa comprende il nodo di piazza Poch, mentre a levante arriva quasi alla stazione ferroviaria di Cornigliano, includendo quindi gli svincoli autostradali del casello di Genova Aeroporto e via Pionieri e Aviatori d'Italia. Verso l'interno l'area comprende praticamente tutto l'abitato di Sestri Ponente fino a piazza Poch, anche se questa parte è contraddistinta soprattutto da strade di distribuzione di minore importanza. Verso mare, invece, la sede ferroviaria che fiancheggia via Albareto e via Puccini segna il termine della rete viaria urbana. L'accesso alle parti urbanizzate oltre la ferrovia avviene infatti attraverso la strada che conduce all'aeroporto e l'unico collegamento con l'area interessata al progetto è costituito da via Marsiglia che, essendo regolata in senso unico verso via Hermada, raccoglie solo il traffico proveniente da questa zona.

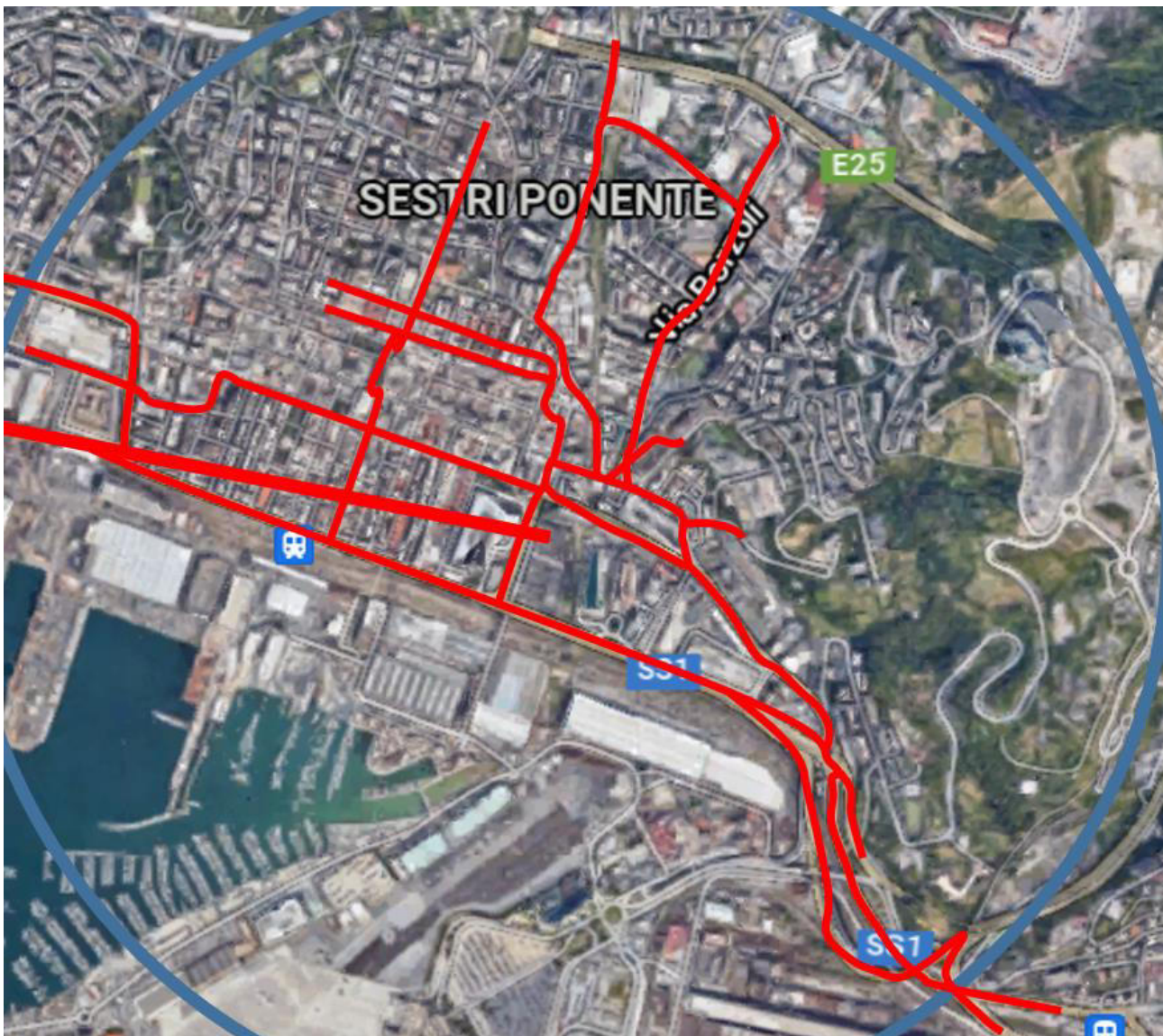


Figura 8: la rete viaria principale

6 Ricostruzione dello stato attuale del traffico

Per ricostruire lo stato del traffico, in ottemperanza alle Linee Guida del Comune di Genova, è stata condotta una specifica campagna di misure.

6.1 I punti di rilievo e la campagna di misure

Secondo le citate Linee Guida del Comune di Genova, i rilievi devono essere condotti in due giorni feriali scelti fra martedì mercoledì o giovedì oltre ad un venerdì e un sabato dalle 7:00 alle 20:00.

La campagna di rilievi di traffico è stata condotta quindi su un'area di raggio 1000 metri dal punto di collocazione del manufatto in esame, cioè sull'area mostrata in Figura 9, da martedì 5 ottobre a lunedì 11 ottobre 2021¹, quindi per un periodo più lungo di quello strettamente prescritto.

¹ La strumentazione installata sulla sezione di via Merano è stata danneggiata, per cui solo in questa sezione i rilievi sono stati eseguiti da lunedì 11 ottobre a lunedì 18 ottobre 2021



Figura 9: area di studio

La rete stradale interna a quest'area su cui sono stati condotti i rilievi di traffico è riportata in Figura 10.

Essa comprende tutti gli assi viari principali e la maggior parte delle vie secondarie che servono l'area.

Per avere un quadro esaustivo ed affidabile dello stato del traffico, sono state individuate su questa rete 35 sezioni con 56 direzioni di marcia, su cui è stata effettuata la campagna di rilievi.

In Figura 11 sono riportate le localizzazioni delle varie sezioni rilevate che sono per chiarezza riportate anche sotto forma di lista in Tabella 2.



Figura 10: rete stradale considerata



Figura 11: localizzazione sezioni di rilievo

<u>N. sezione</u>	<u>Localizzazione</u>	<u>Direzioni da rilevare</u>
1	Via Albareto	entrambe
2	Via Siffredi, lato Sestri Ponente	entrambe
3	Via Melen, prima della diramazione	senso unico
4	Ramo rotatoria da uscita autostrada/aeroporto	senso unico
5	Via Siffredi, lato Cornigliano	entrambe
6	Via Dell'Acciaio	senso unico
7	Via Pionieri e Aviatori d'Italia, lato autostrada	entrambe
8	Via Pionieri e Aviatori d'Italia, a est di via Cibrario	entrambe
9	Via Pionieri e Aviatori d'Italia, a ovest di via Cibrario	entrambe
10	Via Calda	entrambe
11	Via Giotto	senso unico
12	Via Manara	senso unico
13	Via Borzoli, a nord di Via Giotto	entrambe
14	Via Borzoli, lato Borzoli	entrambe
15	Via Chiaravagna verso via Giotto	entrambe
16	Piazza Aprosio a nord di Via Giotto	entrambe
17	Via Menotti	senso unico
18	Via Hermada	senso unico
19	Via Puccini	entrambe
20	Via Marsiglia	senso unico
21	Viale Canepa	entrambe
22	Via Cavalli	entrambe
23	Via Costa	entrambe
24	Via Menotti	entrambe
25	Via Travi	senso unico
26	Via Biancheri	senso unico
27	Via dei Costo	senso unico
28	Via Cerruti	senso unico
29	Via Soliman	entrambe
30	Via Merano	entrambe
31	Via Borzoli sezione a monte	entrambe
32	Via da Bissone	senso unico
33	Via Chiaravagna sezione a monte	entrambe
34	Via Arrivabene	entrambe
35	Via da Persico	senso unico

Tabella 2: elenco sezioni di misura

6.2 Misure effettuate

La campagna di misura eseguita ha permesso di rilevare i flussi di traffico classificati in 4 classi di veicoli:

- Motocicli
- Autovetture

- Furgoni leggeri
- Veicoli pesanti >3,5 q.li

Sono state inoltre rilevate le velocità dei veicoli, anch'esse classificate in quattro categorie:

- 0 – 30 km/h
- 30 – 50 km/h
- 50 – 70 km/h
- > 70 km/h.

I dati raccolti sono stati aggregati su base oraria e sono stati tabulati separatamente, per ognuna delle sezioni di misura, in specifici report, contenuti nell'Allegato 1 a questa relazione che, data la corposità, si consegna solo in formato digitale. Essi riportano varie informazioni per ognuna delle correnti di traffico che compongono la sezione:

- Conteggi di traffico classificati su base oraria
- Conteggi di velocità classificati su base oraria
- Volumi totali transitanti nei periodi diurno e notturno e relative velocità
- Identificazione della fascia oraria mattinata e pomeridiana di maggior traffico con i relativi conteggi di traffico e di velocità
- Grafici dei volumi di traffico registrati durante la giornata
- Grafici delle distribuzioni delle classi di velocità registrate durante la giornata.

Ai fini dello studio, i valori dei flussi delle quattro classi di veicoli sono poi stati convertiti in veicoli equivalenti secondo i seguenti rapporti (suggeriti dalle Linee Guida del Comune di Genova):

- 1 motociclo = 1/3 veicolo equivalente
- 1 auto = 1 veicolo equivalente
- 1 furgone leggero = 1 veicolo equivalente
- 1 veicolo pesante = 2,5 veicoli equivalenti

L'insieme completo dei dati è riportato in Allegato 1.

6.3 Analisi dei dati

L'analisi dei dati rilevati ha diversi scopi: caratterizzare in generale lo stato del traffico nell'area, dare la possibilità di individuare il giorno e la fascia oraria di maggior traffico e fornire l'insieme completo di flussi misurati per calibrare il modello di simulazione.

A questo fine è necessario individuare il giorno e la fascia oraria di maggior carico della rete: sommando, per ogni giornata, il contributo di tutte le sezioni, si riesce a caratterizzare la tipicità dei giorni e individuare gli andamenti giornalieri del traffico.

Nelle pagine che seguono sono riportati i risultati dell'analisi eseguita.

La Tabella 3 riporta il volume totale dei transiti registrati sulla rete per tutte le fasce orarie e tutte le giornate. La stessa informazione è riportata in forma grafica in Figura 12.

ora	lunedì	martedì	mercoledì	giovedì	venerdì	sabato	domenica
00.00 - 01.00	4571	3173	4266	4971	5008	7957	9181
01.00 - 02.00	2012	1858	2615	2765	2598	5208	5844
02.00 - 03.00	1327	1323	1728	1977	1843	3670	3329
03.00 - 04.00	1130	1083	1223	1661	1444	2264	2059
04.00 - 05.00	2055	1775	2258	2495	2160	2285	2008
05.00 - 06.00	5912	5635	6771	6449	6421	5457	3527
06.00 - 07.00	12206	11262	13078	12828	12461	9302	5239
07.00 - 08.00	23203	20726	23482	23669	22998	10553	5110
08.00 - 09.00	24941	22462	24966	26237	25039	13768	7875
09.00 - 10.00	20461	18696	21653	21353	20772	17924	12267
10.00 - 11.00	19214	18445	21491	20332	20770	20717	16122
11.00 - 12.00	19217	19224	21234	20754	22004	21808	17308
12.00 - 13.00	20016	20182	22153	21505	22542	21164	17262
13.00 - 14.00	19244	20072	21531	20929	21931	17112	12419
14.00 - 15.00	20110	20272	21823	21560	22620	17210	13156
15.00 - 16.00	20208	21585	22633	22414	23708	19920	15687
16.00 - 17.00	21915	23443	25155	25303	25641	21329	16741
17.00 - 18.00	23614	24323	27093	26900	27460	22170	19317
18.00 - 19.00	22335	24928	26087	27211	25808	22888	20085
19.00 - 20.00	18970	20716	23469	23172	22636	22404	19160
20.00 - 21.00	11736	13558	14466	14316	15669	14362	12388
21.00 - 22.00	8393	9647	9961	10465	11005	9984	9475
22.00 - 23.00	7912	8589	9427	9531	11090	10107	9935
23.00 - 24.00	6377	7180	8295	8192	10734	12061	7666
Totali	337079	340157	376858	376989	384362	331624	263160

Tabella 3: transiti registrati su tutta la rete per fascia oraria e giornata

Come si può notare dai grafici, l'andamento del traffico totale sulla rete ha un andamento molto simile, con scostamenti anche non eccessivi nei valori dei volumi totali. Nei giorni di sabato e soprattutto di domenica si registra un chiaro calo ed un andamento differente.

Tra i giorni feriali, i giorni di mercoledì, giovedì e venerdì mostrano andamenti e valori molto simili, come si può notare anche nella Figura 13, che riporta i volumi totali registrati in tutte le giornate della settimana, e nella Figura 14, che mostra i valori massimi dei volumi registrati nelle varie giornate, con l'indicazione dell'ora in cui si è registrato il massimo. La Figura 15 mostra invece l'andamento lungo l'arco della giornata del totale dei flussi registrati sulla rete.

Come si vede, se si eccettua il lunedì, in cui la punta massima si registra tra le 8 e le 9, in tutte le altre giornate prevale la punta serale, che si situa, a seconda dei casi tra le 17 e le 18 o tra le 18 e le 19 (in ogni caso nella fascia oraria 17 – 19). Questo fenomeno si apprezza ancora più chiaramente analizzando la Figura 15, dove la punta serale è molto più pronunciata, grazie all'andamento delle giornate festive di sabato e domenica, in cui il picco mattiniale è spostato nelle ore più tarde ed è meno consistente, mentre quello serale, seppure in maniera più contenuta rispetto a quello dei giorni feriali, si sovrappone ad esso.

Complessivamente la giornata e l'ora di punta in questo caso possono essere facilmente individuati, poiché il venerdì e la fascia oraria 17 – 18 presentano il massimo valore totale di flussi registrati (vedi Tabella 3: transiti registrati su tutta la rete per fascia oraria e giornata).

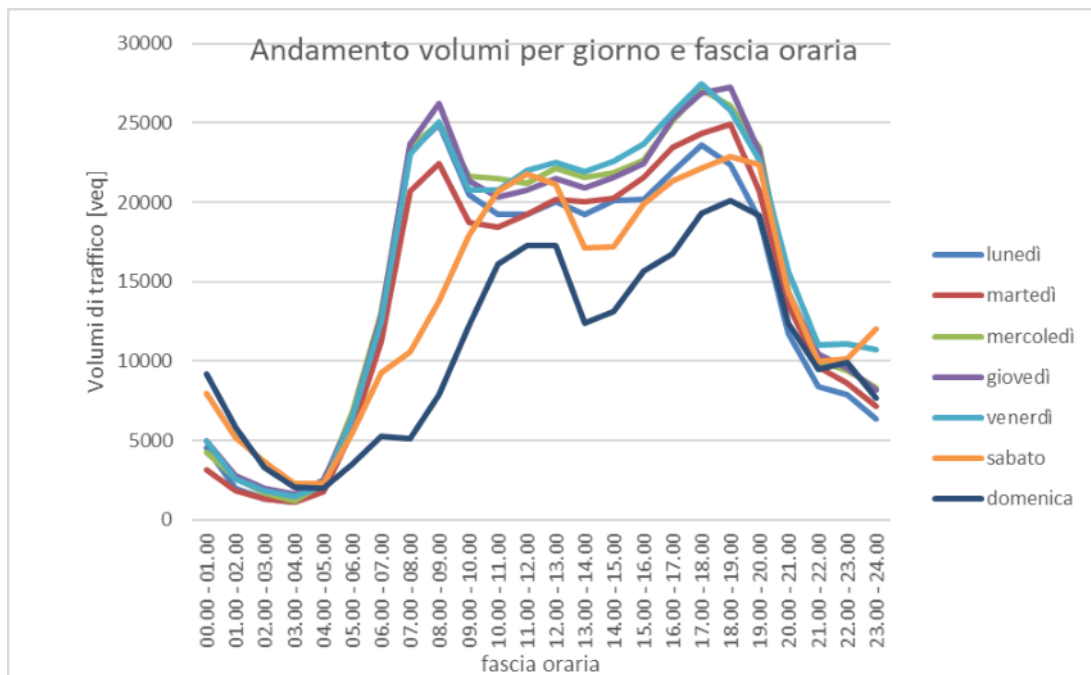


Figura 12: transiti registrati su tutta la rete per fascia oraria e giornata

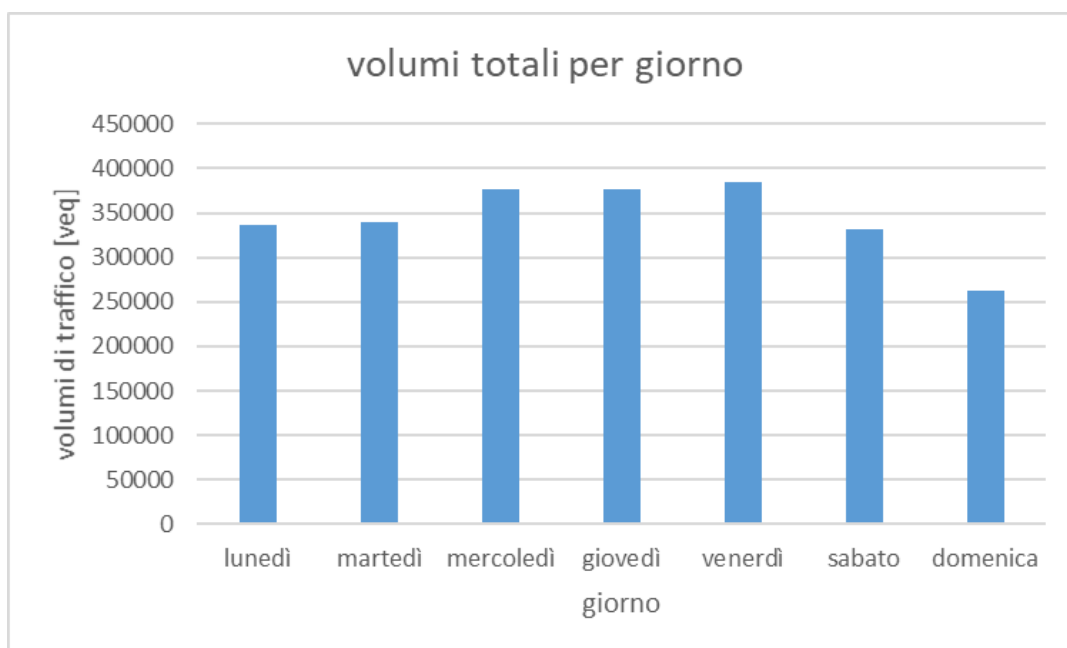


Figura 13: volumi di traffico totale registrati in tutte le giornate

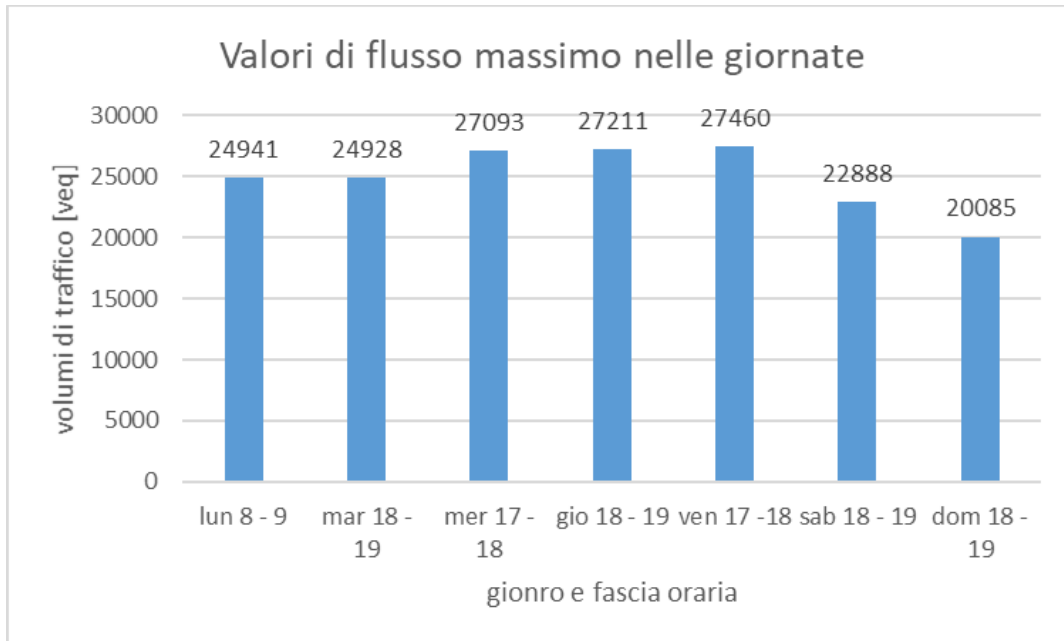


Figura 14: valori massimi dei volumi totali registrati nelle varie giornate con indicazione dell'ora

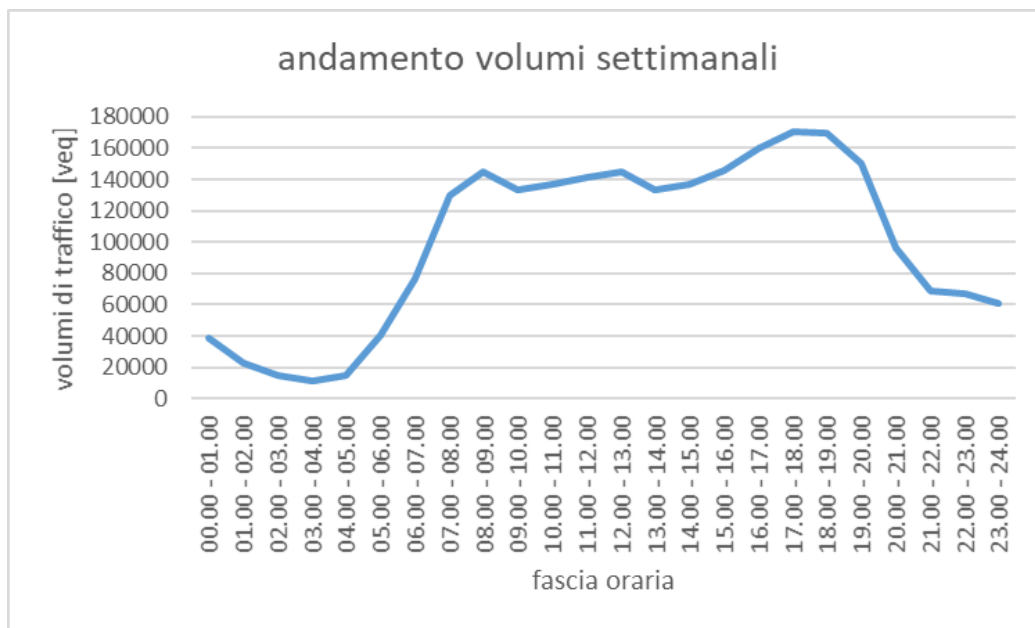


Figura 15: andamento lungo la giornata del valore totale dei flussi registrati sull'intera rete.

In relazione alla problematica di eventuali influssi della pandemia sul traffico, occorre dire in primis che i rilievi sono stati eseguiti in periodo di pieno funzionamento in presenza delle scuole e di normale attività lavorativa. Per scrupolo, avendo a disposizione alcuni dati di traffico risalenti al periodo pre-pandemico in postazioni coerenti con quelle della attuale campagna, sono stati eseguiti confronti tra i dati attuali e quelli del periodo pre-pandemico nella fascia oraria di riferimento (venerdì 17 – 18), ottenendo i risultati riportati in Tabella 4; come si vede complessivamente la differenza registrata tra tutte le sezioni disponibili è del 3%, quindi entro i normali limiti di variabilità statistica.

	2021	2016
via Merano dir. Levante	1006	1124
via Merano dir. Ponente	1424	1585
via Soliman dir. Levante	768	1085
via Soliman dir. Ponente	1233	1252
via Menotti	22	41
via Calda dir mare	85	68
via Calda dir monti	94	39
via Siffredi dir Ponente	979	1032
via Siffredi dir Levante	812	429
TOTALE	6423	6655

Tabella 4: confronto dati pre e post pandemia

Andando poi ad analizzare l'andamento del traffico nelle principali sezioni rilevate, nella giornata di venerdì come giorno di traffico più intenso, notiamo che il maggior carico complessivo si registra su via Siffredi, con quasi 38500 veq nella giornata, seguita da via Merano con 37300, via Puccini con quasi 35000, via Albareto con 32300 e via Soliman con quasi 29800. Emerge chiaramente la configurazione dell'asse di scorrimento tra centro e ponente, caratterizzato da volumi elevati durante tutta la durata del giorno in entrambe le direzioni.

I grafici di seguito riportati illustrano i flussi registrati sugli archi sopra elencati e nelle principali vie che circondano il punto in cui sorgerà il nuovo supermercato (le vie Giotto, Manara, Hermada e Marsiglia).



Figura 16: flussi via Albareto

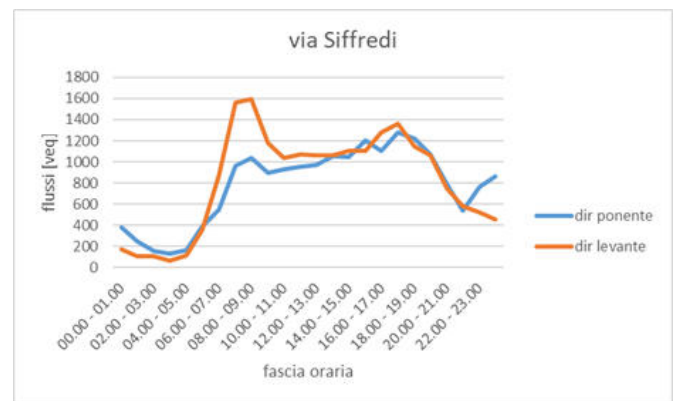


Figura 18: flussi via Siffredi



Figura 17: flussi via Puccini



Figura 19: flussi vie Giotto e Manara

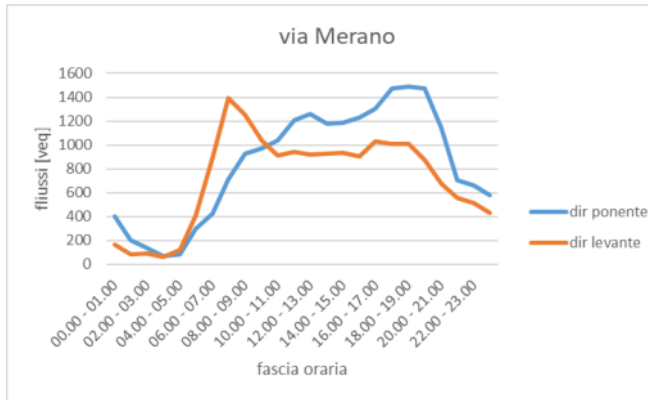


Figura 20: flussi via Merano

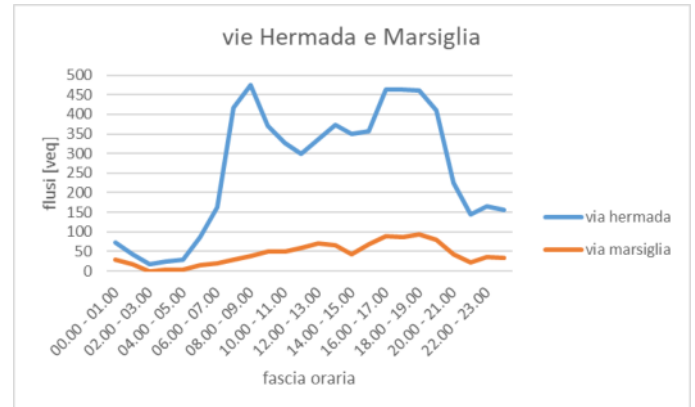


Figura 21: flussi vie Hermada e Marsiglia

Si notano alcuni fatti salienti:

- la spiccata direzionalità del traffico lungo gli assi principali da ponente a levante (via Siffredi, Giotto-Manara e Merano)
- un andamento più omogeneo in via Puccini che raccoglie anche una gran parte di traffico locale, oltre a quello pendolare lavorativo
- valori elevati di traffico lungo tutto l'arco della giornata sulle strade principali, con rapporti picco – morbida tra il 120% e il 140% circa.

6.4 Determinazione della giornata e della fascia oraria di massimo carico e dei valori di flusso nella fascia oraria di massimo carico

Complessivamente, come visto, il venerdì è risultato il giorno con il maggiore carico totale di rete (384362 veq), con la fascia oraria di massimo carico tra le 17:00 e le 18:00 (27460 veq/h transitati su tutte sezioni di misura).

In corrispondenza si rilevano i valori di flusso su tutte le sezioni, riportati in Tabella 5, che saranno utilizzati per le prove simulative. Gli stessi dati sono riportati in forma grafica nella Figura 22

SEZIONE	FLUSSO [veq]
01-Via Albareto Direzione: Levante	1232
01-Via Albareto Direzione: Ponente	1002
02-Via Siffredi, lato Sestri Ponente Direzione: Sestri Ponente	979
02-Via Siffredi, lato Sestri Ponente Direzione: Cornigliano	812
03-Via Melen, prima della diramazione Direzione: Senso Unico	293
04-Ramo rotatoria da uscita autostrada/aeroporto Direzione: Senso Unico	383
05-Via Siffredi, lato Cornigliano Direzione: Levante	1363
05-Via Siffredi, lato Cornigliano Direzione: Ponente	1282
06-Via Dell'Acciaio Direzione: Senso Unico	92
07-Via Pionieri e Aviatori d'Italia, lato autostrada Direzione: Autostrada	501
07-Via Pionieri e Aviatori d'Italia, lato autostrada Direzione: Aeroporto	371
08-Via Pionieri e Aviatori d'Italia, a est della rotatoria Direzione: Via Albareto	268
08-Via Pionieri e Aviatori d'Italia, a est della rotatoria Direzione: Porto	258
09-Via Pionieri e Aviatori d'Italia, a ovest della rotatoria Direzione: Porto	191
09-Via Pionieri e Aviatori d'Italia, a ovest della rotatoria Direzione: Rotatoria aeroporto	174
10-Via Calda Direzione: Via Giotto	85
10-Via Calda Direzione: Via Boeddu	94
11-Via Giotto Direzione: Senso Unico	969
12-Via Manara Direzione: Senso Unico	802
13-Via Borzoli, a nord di Via Giotto Direzione: Via Giotto	340
13-Via Borzoli, a nord di Via Giotto Direzione: AdS Q8	538
14-Via Borzoli, lato Borzoli Direzione: Via Leonardi	462
14-Via Borzoli, lato Borzoli Direzione: Via Concordia	246
15-Via Chiaravagna Direzione: Via Sestri	6
15-Via Chiaravagna Direzione: Monti	12
16-Piazza Aprosio a nord di Via Giotto Direzione: Via Paglia	374
16-Piazza Aprosio a nord di Via Giotto Direzione: Via Sestri	331
17-Via Menotti Direzione: Levante	479
18-Via Hermada Direzione: Senso Unico	464
19-Via Puccini Direzione: Ponente	1377
19-Via Puccini Direzione: Levante	1066
20-Via Marsiglia Direzione: Senso Unico	86
21-Viale Canepa Direzione: Salita	567
21-Viale Canepa Direzione: Discesa	325
22-Via Cavalli Direzione: Piazza Oriani	331
22-Via Cavalli Direzione: Via Donizetti	236
23-Via Costa Direzione: Park Oriani	679
23-Via Costa Direzione: Viale Canepa	257
24-Via Menotti Direzione: Senso Unico	22
25-Via Travi Direzione: Senso Unico	242
26-Via Biancheri Direzione: Via Puccini	239
27-Via dei Costo Direzione: Via Soliman	228
28-Via Cerruti Direzione: Senso Unico	422
29-Via Soliman Direzione: Via Puccini / Levante	768
29-Via Soliman Direzione: Via Sestri / Ponente	1233
30-Via Merano Direzione: Via Canobbio	1474
30-Via Merano Direzione: Piazza Poch	1006
31-Via Borzoli Direzione: Ponte Autostrada	148
31-Via Borzoli Direzione: Passo Ruscarolo	345
32-Via Da Bissone Direzione: Senso Unico	371
33-Via Chiaravagna Direzione: Ponte De Simone	131
33-Via Chiaravagna Direzione: Ponte Sopraelevata	257
34-Via Arrivabene Direzione: Salita	448
34-Via Arrivabene Direzione: Discesa	242
35-Via Da Persico Direzione: Senso Unico	557
TOTALE TRANSITI	27460

Tabella 5: valori dei flussi orari totali su tutte le sezioni

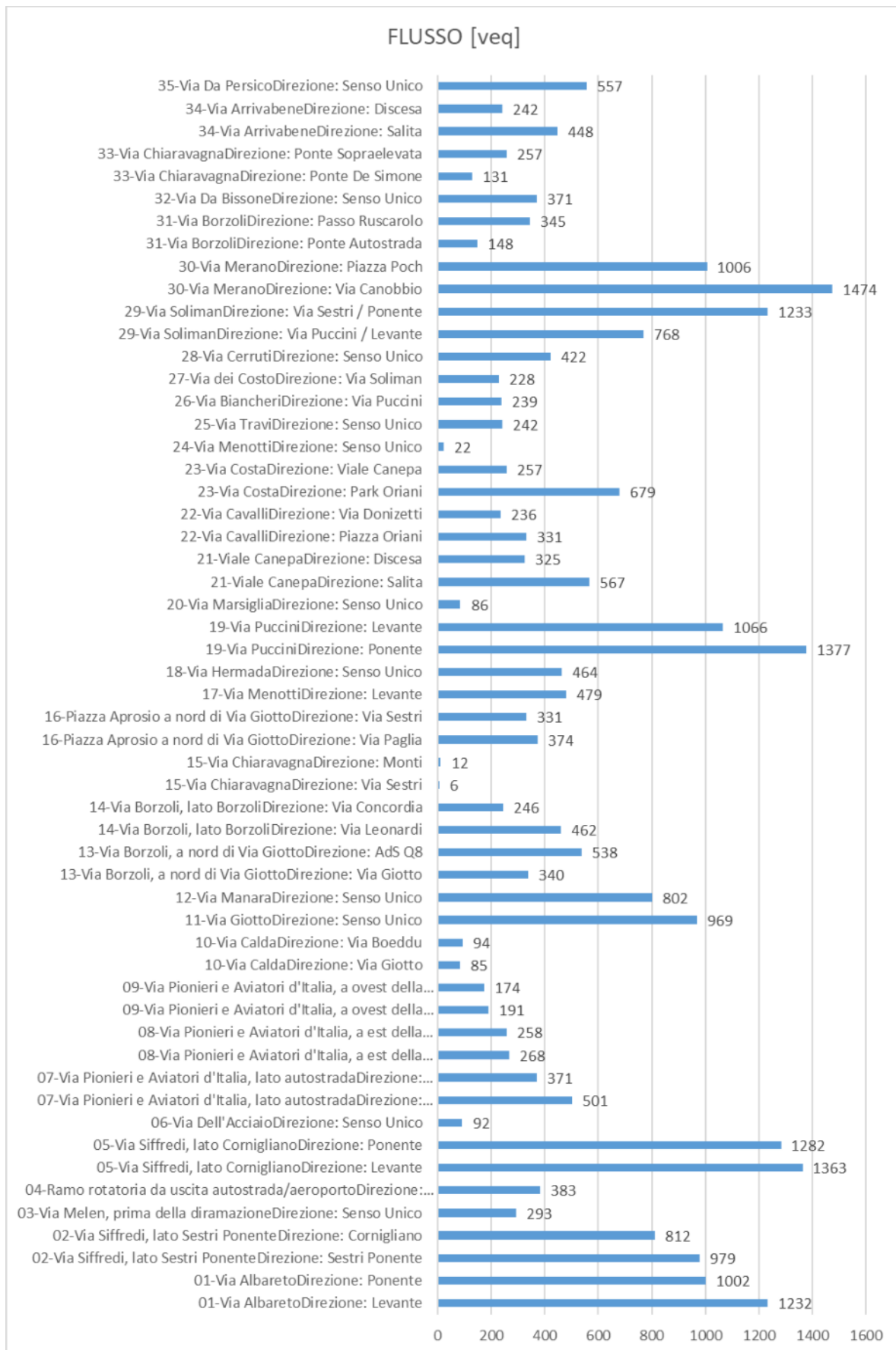


Figura 22: valori di flusso in tutte le sezioni nella fascia oraria presa a riferimento

7 Costruzione del modello di simulazione

Il primo passo della costruzione del modello di simulazione consiste nella costruzione del modello della rete stradale. La rete stradale è stata modellata includendo tutte le principali strade dell'area che costituiscono percorsi di attraversamento e di penetrazione. Il modello della rete è stato caratterizzato descrivendo tutti i parametri che ne definiscono la struttura spaziale e le regole di circolazione:

- numero e larghezza delle corsie
- pendenze delle strade
- regole di circolazione
- cicli semaforici
- attraversamenti pedonali
- percorsi e fermate del servizio pubblico.

7.1 Modello della rete

Lo schema della rete modellata è riportato in Figura 23. Essa comprende tutta la viabilità principale fra la ferrovia verso mare e i quartieri collinari di Sestri Ponente a monte e fra via Merano inclusa a ponente fino allo svincolo autostradale di Genova Aeroporto a levante.



Figura 23: modello della rete

Si tratta, come si vede, di una struttura molto complessa e magliata, che include anche molte strade interne al quartiere di Sestri, destinate alla penetrazione e distribuzione del traffico locale. A levante e ponente le interconnessioni sono invece limitate poiché la viabilità si limita soprattutto alle strade principali di scorrimento.

L'alto grado di magliatura della rete implica l'esistenza di un gran numero di impianti semaforici, che sono stati considerati nel modello di rete. In particolare sono stati modellati i seguenti impianti:

1	via Siffredi - via Dell'Acciaio
2	via Siffredi - pedonale verso rotatoria
3	Pedonale via Siffredi dopo rotatoria Siffredi - Albareto verso Sestri
4	via Giotto - via Siffredi - via Manara
5	via Giotto - via Calda
6	via Giotto - via Borzoli - via Chiaravagna
7	via Hermada - via Menotti
8	via Hermada - via Albareto - via Puccini
9	via Puccini pedonale per sovrappasso ferrovia
10	via Puccini - via Biancheri
11	via Puccini - via Ferro
12	via Soliman - via Costo
13	via Merano pedonale dopo p.zza Poch
14	via Canepa - via Cavalli-p.zza Oriani
15	via Albareto - via delle Nuove Tecnologie

Il piano semaforico considerato nel modello, per tutti gli impianti, è quello della punta serale, cui si riferiscono le prove simulate. I piani semaforici sono stati forniti dal Comune di Genova, e, ove necessario, sono stati integrati con sopralluoghi diretti.

Per la costruzione dello scenario di progetto, come più innanzi dettagliato, sono state introdotte alcune modifiche alle regole di circolazione sulla rete senza però modificare i parametri di regolazione semaforica.

7.2 Determinazione della struttura della matrice O/D

Un passo fondamentale per la buona riuscita delle prove simulate è la definizione della matrice delle origini e destinazione dei veicoli motorizzati che si muovono sulla rete (matrice O/D). La sua struttura, data in pasto al simulatore, permette di definire il carico della rete lungo tutti i percorsi possibili.

La struttura della matrice O/D si costruisce definendo i punti di origine e/o di destinazione dei veicoli, che nel nostro caso sono rappresentati dai punti di ingresso alla / uscita dalla rete viaria modellata; essi sono chiamati "centroidi" e nel modello sono stati definiti come segue:

1. Via Merano a ponente
2. Via dei Costo
3. Via San Giovanni Battista
4. Viale Canepa
5. Via Chiaravagna
6. Via Borzoli
7. Via Sparta
8. Via Calda

9. Via dell'Acciaio
10. Via Siffredi a levante
11. Aeroporto
12. Via Marina di Sestri
13. Via Cibrario
14. Casello autostradale /via Pionieri (nel seguito per brevità via Pionieri)
15. Via G. Rossa

A questi centroidi di ingresso e uscita dalla rete si devono aggiungere una serie di centroidi che identificano zone di parcheggio o conglomerati abitativi/produttivi interni all'area, che costituiscono punti di origine e destinazione di spostamenti all'interno della rete. Nel caso specifico sono stati identificati i seguenti centroidi:

16. Posteggi P.zza Oriani
17. Posteggi Via Puccini (Leonardo e Stazione FF.SS)
18. Posteggi Via Hermada
19. Posteggi Via Menotti (quelli sul lato ovest compresi fra via Menotti e via Puccini)
20. Posteggi P.zza Aprosio
21. Posteggi via Marsiglia (quelli interrati di Leonardo)

Nella Figura 24 sono rappresentati i centroidi con le connessioni di ingresso e uscita sulla rete.

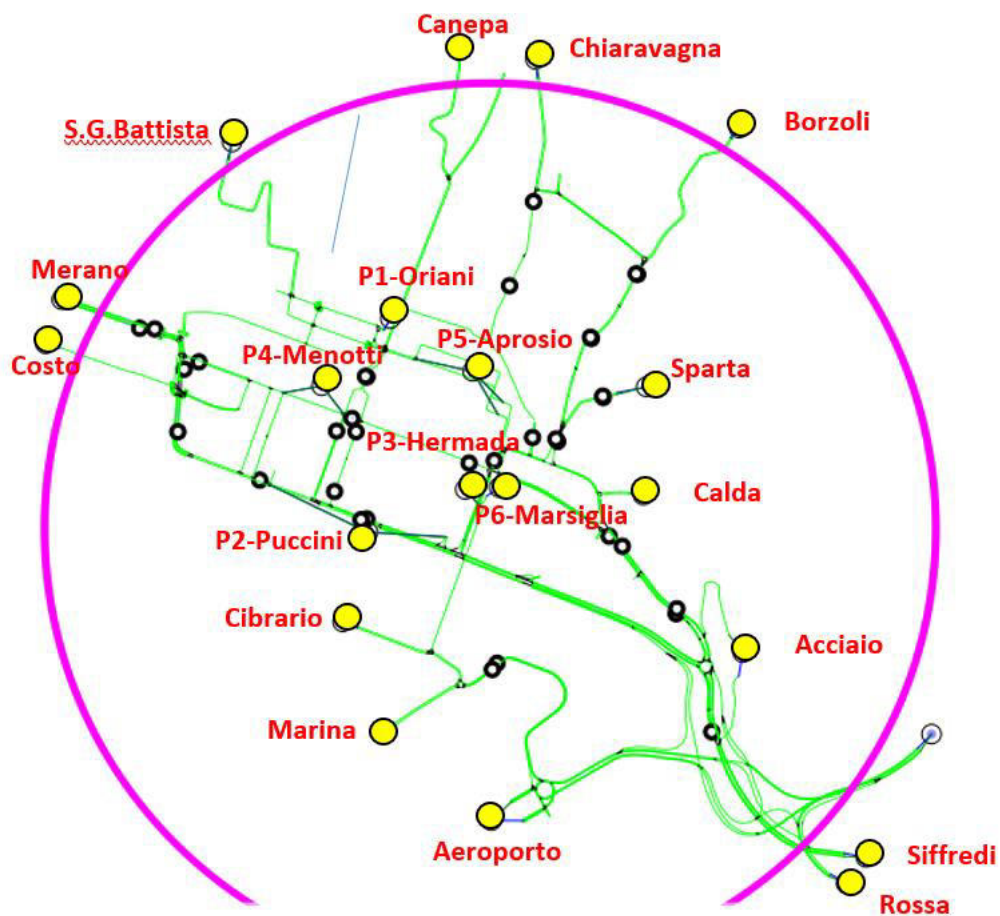


Figura 24: centroidi posizionati sulla rete modellata

8 Calibrazione della matrice O/D e del modello

Il processo di calibrazione del modello consiste nel riprodurre attraverso la simulazione dello stato di fatto il comportamento della rete misurato con la campagna di rilievi. Ciò assicura la rispondenza del modello alla realtà ed è preliminare alla simulazione dello scenario di progetto.

Per condurre la calibrazione, ad ogni centroide va associato il valore del flusso in ingresso misurato; il simulatore ripartisce questo flusso lungo i vari possibili itinerari per raggiungere le varie uscite, nel rispetto delle regole di circolazione. La ripartizione viene generata dal simulatore a partire da una prima stima delle relazioni tra ingressi e uscite, cioè dalla stima di quanti veicoli da ogni ingresso raggiungono ogni uscita della rete (detta matrice origine/destinazione - O/D). A partire da questa prima stima, quindi, il simulatore assegna i flussi di traffico sulla rete lungo i possibili percorsi che uniscono ingressi e uscite minimizzando lo scostamento quadratico medio tra le misure ottenute dai rilievi e quelle ottenute per via simulativa. Qualora i risultati siano insoddisfacenti, la matrice O/D viene iterativamente modificata fino a raggiungere un risultato soddisfacente. Tutti i dati devono essere riferiti alla fascia oraria simulata.

Nel processo di calibrazione sono state considerate le misure rilevate su tutte le sezioni tranne la 24, posizionata su via Ciro Menotti fra via Travi e via Biancheri; ciò poiché il processo di analisi dei dati ha evidenziato un malfunzionamento del dispositivo di misura, che fatto registrare valori anomali non compatibili con le sezioni adiacenti.

La prima stima della matrice O/D derivata dai dati misurati da cui è partito il processo di calibrazione è riportata in Tabella 6.

La Tabella 7 riporta invece la matrice O/D calibrata per la fascia oraria considerata relativa allo stato di fatto, ottenuta dal processo di calibrazione del modello secondo lo schema sopra illustrato.

	01-Merano	03-S.G.Battista	04-Canepa	05-Chiaravagna	06-Borzoli	07-Sparta	08-Calda	09-Acciaio	10-Siffredi	11-Aeroporto	12-Marina	13-Cibrario	14-Autostrada	15-Rossa	P1-Oriani	P2-Puccini	P3-Hermada	P4-Menotti	P5-Apro시오
01-Merano		10	30	80	50	30	20	1	600	10	40	1	201		10	1		1	1
02-Costo	11	50	73	50	40	30	11		11	0	0		0		5			1	1
03-S.G.Battista	50		0	30	30	15	10		130	8	13		15		3				1
04-Canepa	110	0		10	7	0	3	1	90	3	7	1	10				1		1
05-Chiaravagna	66	3	3		0	3	1		52	1	1	1	1				1		1
06-Borzoli	173	7	7	28		7	3	1	104	3	3	1	3		7		1		1
07-Sparta	40	1	1	1	1				40	1	1		10				1		1
08-Calda	37	0	3	2	2	0			34	5	3	0	1						1
09-Acciaio	37	2	2	0	0	1	0		51		0	0	0						1
10-Siffredi	620	120	226	80	53	27	53	1		1	90	13	0				1	1	1
11-Aeroporto	7	9	2	0	2	0	0	1	12		0	0	120	80			1		1
12-Marina	35	9	12	3	0	2	3	1	52			0	47	10			1		1
13-Cibrario	28	0	0	0	0	0	0		44		0		29	10					1
14-Autostrada	221	126	20	40	0	6	0	1	0	69	32	1		500					1
15-Rossa													500						
P1-Oriani	26	50	52	1	8	4	1	1	20		0	0	40						
P2-Puccini	4	24	16	1	12	1	1	1	8		0	0	16						
P3-Hermada	7	20	10	1	1	1	1	1	4		0	0	10						
P4-Menotti	30		1	1	1	1	1		50				1						
P5-Apro시오	1	1	1	1	1	1	1	1	1	1	1	1	1						
P6-Marsiglia	1	1	1	1	1	1	1	1	1	1	1	1	1						

Tabella 6: matrice di partenza del processo di calibrazione

	01-Merano	03-S.G.Battista	04-Canepa	05-Chiaravagna	06-Borzoli	07-Sparta	08-Calda	09-Acciaio	10-Siffredi	11-Aeroporto	12-Marina	13-Cibrario	14-Autostrada	15-Rossa	P1-Oriani	P2-Puccini	P3-Hermada	P4-Menotti	P5-Aprosio
01-Merano	0	6	35	8	5	2	1	14	497	16	44	5	204	0	151	1	0	5	0
02-Costo	6	18	54	3	3	1	0	0	81	0	0	0	0	0	48	0	0	3	0
03-S.G.Battista	10	0	0	0	0	0	0	0	169	0	0	0	0	0	3	0	0	0	0
04-Canepa	163	0	0	0	0	0	0	9	48	0	0	0	0	0	0	0	0	0	0
05-Chiaravagna	73	17	0	0	0	0	0	0	21	0	0	0	0	0	0	0	0	0	0
06-Borzoli	8	0	5	51	0	6	0	35	217	0	0	0	0	0	1	0	0	0	0
07-Sparta	2	0	0	1	1	0	0	0	92	0	0	0	0	0	0	0	0	0	0
08-Calda	2	0	0	0	0	0	0	0	97	0	0	0	0	0	0	0	0	0	0
09-Acciaio	36	1	1	0	0	1	0	0	44	0	0	0	0	0	0	0	0	0	9
10-Siffredi	702	50	197	129	92	32	46	0	0	2	96	59	0	0	0	0	1	0	11
11-Aeroporto	16	4	2	0	4	0	0	0	0	0	0	0	128	85	0	0	0	0	11
12-Marina	29	1	4	7	0	4	4	0	0	0	0	0	131	28	0	0	0	0	0
13-Cibrario	23	0	0	0	0	0	0	0	0	0	0	0	81	28	0	0	0	0	0
14-Autostrada	242	50	17	62	0	7	0	0	0	111	34	5	0	500	0	0	0	0	10
15-Rossa	0	0	0	0	0	0	0	0	0	0	0	0	500	0	0	0	0	0	0
P1-Oriani	0	2	72	0	0	0	0	1	1	0	0	0	0	0	0	0	0	0	0
P2-Puccini	55	63	85	0	0	0	0	19	9	0	0	0	22	0	0	0	0	0	0
P3-Hermada	72	37	38	30	32	22	17	0	0	0	0	0	0	0	0	0	0	0	0
P4-Menotti	31	0	0	0	0	0	0	0	126	0	0	0	3	0	0	0	0	0	0
P5-Aprosio	0	0	0	0	0	0	0	92	6	0	0	0	0	0	0	0	0	0	0
P6-Marsiglia	10	2	4	30	32	22	17	0	0	0	0	0	0	0	0	0	0	0	0

Tabella 7: matrice calibrata

Assegnando sul grafo stradale la matrice calibrata, la regressione lineare dei valori dei volumi di traffico generato dal simulatore sulle sezioni è quella riportata in Figura 25, in cui i punti corrispondono alle misure reali effettuate. Si riscontra un'ottima convergenza, come confermato anche dal valore del fattore di regressione, pari a:

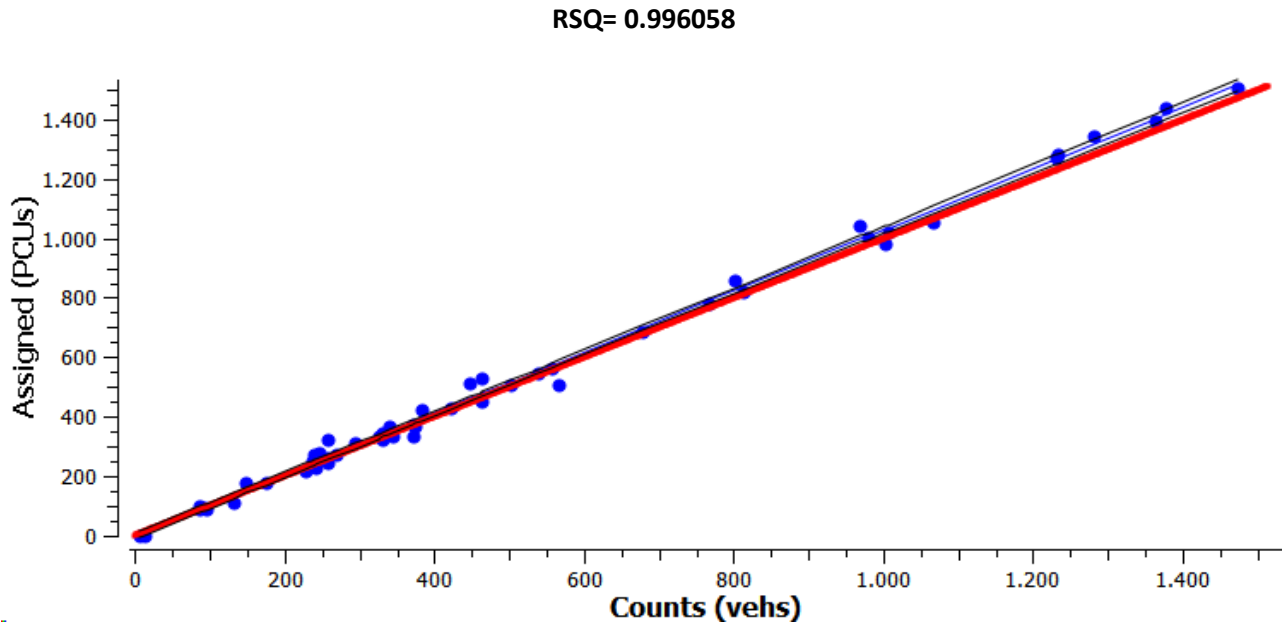


Figura 25: regressione lineare dei valori dei volumi di traffico misurati e stimati sulle sezioni

Nella Tabella 8 sono riportati i valori dei flussi misurati nelle varie sezioni e quelli risultanti dalla calibrazione negli stessi punti della rete. Durante la campagna di misurazione un lungo tratto di via Chiaravagna era chiuso al traffico per cui il transito nel tratto terminale su cui è stata collocata la sezione era solo quello locale degli abitanti. Nel modello usato per la calibrazione la strada è stata considerata chiusa; nel modello utilizzato per le simulazioni dello scenario di progetto la strada è stata considerata aperta, come sarà a fine lavori.

Come si nota dalla precedente figura e dalla tabella, non solo lo scarto quadratico medio è basso, ma le differenze tra valori stimati e misurati per le singole sezioni hanno un basso grado di dispersione (sono nella stragrande maggioranza dei casi contenuti, senza grandi differenze).

Sezione	Misure	Calibrati	Differenza
Oriani -> Baracca	257	243	-14
Oriani -> Persico	679	685	6
Albareto -> Levante	1232	1273	41
Albareto -> Ponente	1002	980	-22
Siffredi1 -> Levante	812	820	8
Siffredi1 -> Ponente	979	1005	26
Pionieri1 -> Levante	293	310	17
Melen -> Sud	383	425	42
Siffredi2 -> Ponente	1282	1343	61
Siffredi2 -> Levante	1363	1397	34
Acciaio	92	92	0
Pionieri1 -> Ponente	371	375	4
Pionieri1 -> Levante	501	505	4
Pionieri2 -> Levante	268	272	4
Pionieri2 -> Ponente	258	262	4
Pionieri3 -> Ponente	174	178	4
Calda -> Levante	94	85	-9
Calda -> Ponente	85	100	15
Giotto	969	1044	75
Manara	802	859	57
Borzoli1 -> Sud	340	367	27
Borzoli1 -> Nord	538	545	7
Borzoli2 -> Nord	462	452	-10
Borzoli2 -> Sud	246	275	29
Chiaravagna1 -> Sud	6	0	-6
Chiaravagna1 -> Nord	12	0	-12
Aproso -> Nord	374	364	-10
Aproso -> Sud	331	347	16
Hermada	464	527	63
Puccini -> Ponente	1377	1439	62
Puccini -> Levante	1066	1056	-10
Marsiglia2	86	88	2
Canepa -> Nord	567	509	-58
Canepa -> Sud	325	336	11
Cavalli -> Levante	236	250	14
Cavalli -> Ponente	331	323	-8
Travi	242	246	4
Biancheri	239	270	31
Costo	228	216	-12
Cerruti	422	429	7
Soliman -> Ponente	1233	1284	51
Soliman -> Levante	768	781	13
Merano -> Levante	1006	1022	16
Merano -> Ponente	1474	1509	35
Borzoli3 -> Nord	148	177	29
Borzoli3 -> Sud	345	332	-13
Bissone	371	331	-40
Chiaravagna2 -> Sud	131	111	-20
Chiaravagna2 -> Nord	257	322	65
Canepa -> Sud	242	225	-17
Canepa -> Nord	448	515	67
Persico	557	561	4

Tabella 8; valori di flusso misurati e calibrati

È possibile fornire un altro elemento di verifica della qualità della matrice calibrata, il cosiddetto GEH; esso consiste in un indice sintetico di scostamento tra volumi assegnati dal modello e misurati nelle varie sezioni. L'indice GEH è calcolato secondo la seguente formula:

$$GEH = \sqrt{\frac{2(M - C)^2}{M + C}}$$

dove:

M = flussi assegnati dal modello sulle singole sezioni

C = flussi misurati sulle singole sezioni

La Figura 26 riporta i valori del GEH ottenuti per ogni sezione, classificati in intervalli di valori, secondo la legenda riportata in figura.

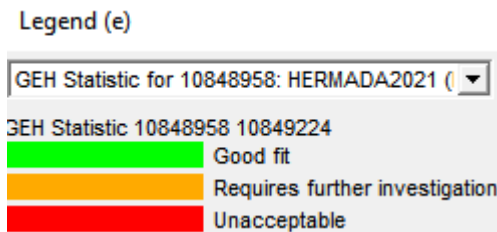


Figura 26: indice GEH

Anche l'indice GEH mostra che su tutte le sezioni del modello si è raggiunta un'ottima approssimazione.

Si può quindi considerare la calibrazione del modello più che soddisfacente, visti non solo i buoni indici ottenuti, ma anche il consistente numero di dati misurati su cui è stata condotta la calibrazione.

9 Determinazione della domanda di mobilità generata dal complesso di progetto

9.1 Metodologia di quantificazione

Come illustrato in precedenza, il complesso oggetto di analisi, dal punto di vista della mobilità, presenta i seguenti elementi attrattori/generatori di spostamenti:

- una grande struttura di vendita con SNV di 3400 m²
- un locale di somministrazione (caffè) con una superficie al pubblico di 287 m²
- un parcheggio ad uso pubblico con una capacità di 151 veq.

Dal punto di vista metodologico i principali elementi da sottolineare sono i seguenti.

- La normativa regionale (citata in premessa) riguardante la programmazione commerciale e urbanistica, per le GSV prescrive la *“determinazione del flusso veicolare di picco, effettuata in relazione al numero massimo di presenze consentite dalle norme di sicurezza ridotto delle quote di utenti prevedibili non motorizzati e tenuto conto del tempo medio di permanenza valutato sulla base di dati recenti rilevati in analoghe strutture operanti”*. La normativa di riferimento comunale non prevede alcuna metodologia standard per la determinazione della domanda, per cui si è adottata la metodologia suggerita dalla Delibera di Consiglio Regionale, utilizzando i parametri tipici della mobilità nell'area urbana genovese.
- La domanda di mobilità motorizzata generata, per le varie funzioni d'uso, è costituita in parte da spostamenti completamente addizionali rispetto a quelli attualmente presenti nell'area di studio (cioè veicoli attratti da fuori dell'area di studio verso questi nuovi attrattori), in parte da veicoli che già attualmente transitano o sostano nell'area per altri motivi e accedono al nuovo complesso per servizi. Il fenomeno è molto rilevante per il punto vendita, per il quale solo una parte delle vetture che vi accedono vengono nell'area solamente a questo scopo; un'altra parte è rappresentata da vetture di individui che, già presenti nell'area, operano una diversione nel viaggio per fare compere (ad esempio al termine del lavoro) e proseguono poi per la loro destinazione. Mentre la prima parte del traffico rappresenta il vero e proprio carico aggiuntivo di rete rispetto allo stato di fatto, la seconda parte modifica localmente le caratteristiche del traffico, poiché muta la conformazione degli spostamenti, ma non incide sul volume totale dei veicoli entranti nell'area. Quest'ultimo tipo di traffico è chiamato di pass-by e viene di volta in volta valutato per le varie funzioni d'uso. Il traffico di pass-by non diminuisce l'afflusso alla struttura di vendita, poiché tutti i veicoli attratti vi si dirigono, né diminuisce in alcun modo il carico complessivo di rete. Per questo tipo di traffico infatti lo spostamento primitivo da origine a destinazione viene scisso in due spostamenti: origine primitiva → GSV e poi GSV → destinazione primitiva. Quindi tenere conto del fenomeno del pass-by serve a non caricare in modo artificioso il resto della rete e rende il modello più coerente con quanto accade nella realtà. Quando possibile, per la sua quantificazione, si è fatto riferimento all'International Traffic Engineering Manual – Trip Generation Handbook.

- Per quanto riguarda il parcheggio ad uso pubblico in copertura, si è ipotizzata una gestione a rotazione
- La domanda generata è stata valutata nella fascia oraria di riferimento per le simulazioni, che, ricordiamo, rappresenta la fascia oraria di maggior carico sulla rete.

Di seguito riportiamo la quantificazione della domanda indotta, evidenziando la percentuale di traffico di pass-by.

9.2 Quantificazione della domanda indotta dalla clientela della GSV

Il punto vendita alimentare avrà una SNV di 3400 mq con orario di apertura tutti i giorni dalle 7,30 alle 22.

Il locale di somministrazione incluso nella struttura di per sé non è elemento generatore di spostamenti motorizzati: i clienti saranno in prevalenza i clienti del supermercato e, soprattutto nell'ora meridiana, i numerosi lavoratori che gravitano nell'area. Ciononostante si è voluto considerare a scopo precauzionale un contributo al traffico motorizzato anche del caffè; per omogeneità con il computo previsto dalla normativa regionale, si è convertita la superficie destinata al pubblico del caffè in una "SNV equivalente" cui si applica la stessa attrattività della GSV. Si è adottato un rapporto tra superficie destinata al pubblico e SNV equivalente di circa 1/4, per cui i 287 m² di superficie del caffè si possono considerare, ai soli fini dell'attrattività non generata dai clienti della struttura di vendita, equivalenti a circa 72 m² di SNV.

In questo modo si ottiene una SNV convenzionale cui applicare il computo della normativa regionale che è data da:

$$\text{SNV della GSV} + \text{SNV equivalente caffè} = 3400 + 72 = 3472 \text{ m}^2$$

A questa superficie di 3472 m² si applicano i coefficienti della normativa regionale.

Il numero massimo di presenze consentite nella GSV è fissato dalla normativa nazionale (D.M. 27 luglio 2010) in 0,2 persone/mq di SNV per esercizi superiori a 2.500 mq SNV. Nel nostro caso, essendo la SNV di riferimento 3472 mq, la massima copresenza è di poco meno di 700 persone.

In questo caso, quindi, avendo un parametro preciso di riferimento per valutare le presenze, non è necessario ipotizzare tassi di attrattività e distribuzione nel tempo delle presenze. Semplicemente si individuerà la fascia oraria di maggior traffico sulla rete e si ipotizzerà che la massima presenza nella struttura commerciale si verifichi in questo orario.

Per determinare l'affluenza veicolare occorre invece tenere presente altri parametri elaborati sulla base di dati storici misurati riferiti alla realtà genovese:

- il tempo medio di permanenza, pari a 75 minuti (1,25 h);
- occupazione media delle vetture, che può essere considerata di 1,2 persone/vettura
- la ripartizione modale applicabile all'attrattore GSV, di seguito valutata.

I dati più recenti forniti dal Comune di Genova sono quelli ricavati dall'indagine O/D del 2016; i dati in merito alla ripartizione della mobilità generale sono quelli riportati in Tabella 9.

SHARE MODALE GENERALE – GENOVA	Auto + furgoni	moto	Trasporto pubblico	Piedi /altro
	44,5%	9,9%	26,3%	19,2%

Tabella 9: ripartizione modale generale mobilità genovese (indagine O/D 2016)

La stessa indagine offre anche un dato relativo alla ripartizione modale degli spostamenti in funzione del motivo, da cui si ricavano i dati riportati in Tabella 10.

SHARE MODALE SPOSTAMENTI PER ACQUISTI - GENOVA	auto e furgoni	moto	trasporto pubblico	piedi / bici /altro	Totale
n. spostamenti totali	61.974	6.707	62.378	75.725	206.784
ripartizione modale	30,0%	3,2%	30,2%	36,6%	100,0%

Tabella 10: ripartizione modale mobilità genovese motivazione acquisti (indagine O/D 2016)

Per definire lo share modale da applicare nel nostro caso specifico occorre considerare che:

- tradizionalmente per gli acquisti in strutture commerciali come quelle considerate l'utilizzo della vettura privata è più alto della media
- il progetto presenta una offerta di parcheggio pertinenziale destinato alla clientela (344 posti auto equivalenti) non eccessiva e quindi l'utilizzo dell'auto non è particolarmente incentivato
- la struttura commerciale si trova in una zona molto densamente popolata e frequentata da lavoratori di molte attività commerciali e industriali; se consideriamo i 500 mt. come massima ampiezza del bacino di accesso pedonale, vediamo infatti che, verso ponente, tale distanza comprende una parte molto considerevole dell'abitato di Sestri Ponete e molti poli industriali/commerciali. Non si deve quindi considerare trascurabile l'afflusso pedonale
- l'offerta del trasporto pubblico è buona ma le fermate del bus non sono adiacenti al punto vendita (distanza rispettivamente 230 mt per le provenienze da levante e circa 330 mt per quelle da ponente); benché la tipologia di beni venduti non impedisca l'uso dell'autobus, l'impiego come mezzo di accesso al punto vendita deve considerarsi molto più basso delle percentuali cittadine sopra riportate
- data la natura dell'analisi, è comunque bene assumere ipotesi conservative che non sottostimino l'afflusso veicolare.

Si ritiene quindi congruo adottare per l'afflusso della clientela i parametri di share modale riportati nella seguente Tabella 11, significativamente peggiorativi rispetto ai valori medi risultanti dalle indagini del Comune di Genova. Si ritiene pertanto che l'87% degli accessi alla struttura avvenga con mezzo privato motorizzato e solo il restante 13% a piedi, con trasporto pubblico o altro modo.

SHARE MODALE DOMANDA GENERATA	auto	moto	Trasporto pubblico	Piedi / altro
Clienti GSV alimentare	77%	10%	3%	10%

Tabella 11: ripartizione modale afflusso generato dalla GSV

Come già riportato, una parte delle vetture che accederanno alla nuova struttura di vendita non potranno essere considerate traffico aggiuntivo, poiché si tratterà di vetture che sarebbero in ogni caso transitate sulla rete studiata e che, nel loro viaggio, effettueranno una diversione per acquisti. Questa percentuale è stata stimata sulla base delle indicazioni fornite dal ITE (Institute of Transportation Engineers) -Trip generation Manual e sulla base di considerazioni specifiche legate alla localizzazione e alle caratteristiche del punto vendita come segue:

TIPO DI TRAFFICO	%
Traffico pass-by sulla rete	34%
Traffico aggiuntivo sulla rete	66%

Tabella 12: ripartizione afflussi veicolari alla GSV tra traffico pass-by e traffico aggiuntivo

La valorizzazione di 1/3 del traffico come traffico di pass-by si ritiene congrua, soprattutto nella fascia oraria considerata, che è quella di punta serale, poiché il punto vendita si trova su una delle direttrici più importanti del traffico cittadino e ha un'ottima accessibilità. Inoltre, nelle immediate vicinanze sono localizzati importanti poli produttivi e commerciali, che determinano un considerevole bacino di utenza motorizzato già gravante nell'area.

Il traffico aggiuntivo genera pertanto nuovi veicoli in ingresso sui centroidi al cordone della rete, distribuiti in maniera proporzionale al traffico in destinazione/origine misurato nella fascia oraria di riferimento. Per il traffico di pass-by, invece, si è quantificato il numero di spostamenti soggetti a questo fenomeno tra quelli misurati sulla rete; tali spostamenti sono stati spezzati in una coppia di spostamenti aventi come origine/destinazione iniziale/finale quelli misurati, e come origine/destinazione intermedia la GSV di progetto. Considerando questo insieme di parametri, si calcola l'afflusso veicolare alla struttura, riportato nella Tabella 13.

CALCOLO PARAMETRI AFFLUSSO	
parametro massimo affollamento (pers / mq)	0,2
mq SNV	3472
Share modale spostamenti motorizzati	87%
vetture	77%
motocicli	10%
coefficiente occupazione veicoli	1,2
permanenza media (h)	1,25
ore giornaliere apertura	14
massima presenza	694
afflussi motorizzati nell'ora	402
di cui	
automobili	355
motocicli	47
veicoli equivalenti	370
% traffico generato ex novo	66%
veicoli equivalenti aggiuntivi nell'ora di punta	244

Tabella 13: calcolo afflussi e traffico aggiuntivo attratto/generato dalla GSV

Complessivamente, in termini di arrivi/partenze (e quindi di spostamenti) verso/dalla GSV nell'ora di riferimento si ha la situazione riportata in Tabella 14 (valori in veicoli equivalenti²).

² Per la conversione in veicoli equivalenti si sono utilizzati gli standard indicati dal Comune di Genova nelle Linee Guida e cioè:

autoveicoli inferiori a 3,5 t = 1 veq
autoveicoli superiori a 3,5 t = 2,5 veq
motoveicoli = 0,33 veq

SPOSTAMENTI NELL'ORA	TOTALI	NUOVI	PASS_BY
arrivi (veq)	370	244	126
partenze (veq)	370	244	126
Totale spostamenti	740	488	252

Tabella 14: spostamenti verso/da GSV nell'ora di riferimento (vetture equivalenti)

Si tratta quindi di 740 spostamenti nell'ora, di cui la metà in origine e la metà in destinazione, di cui 488 generati da veicoli aggiuntivi rispetto all'attuale carico di rete.

Questa valutazione di afflusso è estremamente cautelativa, poiché coincide con la massima copresenza di persone all'interno della struttura commerciale. Inoltre occorre anche notare che l'ipotesi dello stesso numero di arrivi e partenze nell'ora, visto anche il tempo di permanenza medio, superiore all'ora, rappresenta un ulteriore assunto rigoroso, poiché implica il mantenimento costante della massima presenza in struttura nel tempo.

9.3 Dipendenti

La struttura opererà in totale con 120 dipendenti che copriranno l'arco temporale tra le 5,30 e le 23,30. Gli ingressi e le uscite saranno differenti per le varie figure professionali, dovendo coprire differenti fasi del ciclo produttivo (approvvigionamento, approntamento scaffali, casse, banchi, bar, ecc.). Il supermercato sarà aperto al pubblico dalle 7,30 alle 22 anche la domenica. Quindi, tenendo conto del rapporto forza/turni per la copertura dell'intero arco temporale annuo, si ottiene una copresenza giornaliera di 72 lavoratori distribuiti sui vari turni; poiché la presenza nei giorni feriali è superiore a quella dei festivi, nel giorno feriale medio si può ipotizzare una presenza di 80 lavoratori distribuiti nei vari turni.

Dall'indagine O/D del 2016 del Comune di Genova si ottengono le ripartizioni modali per motivi di lavoro, che sono le seguenti, che saranno adottate anche per questo studio:

Ripartizione modale spostamenti per lavoro - GENOVA	auto e furgoni	moto	trasporto pubblico	piedi / bici /altro	Totale
n. spostamenti totali	107.349	44.251	74.919	52.968	279.487
ripartizione modale	38,4%	15,8%	26,8%	19,0%	100,0%

Tabella 15: ripartizione modale mobilità genovese motivazione lavoro (indagine O/D 2016)

Tenendo conto della distribuzione dei turni e di questa ripartizione modale, si ottengono

- 44 arrivi e 44 partenze

con le distribuzioni di arrivi e partenze tra i vari turni riportate in Tabella 16.

SPOSTAMENTI DIPENDENTI	veicoli totali		vett eq totali	
	ingressi	uscite	arrivi	partenze
5-6	9	0	7	0
6-7	0	0	0	0
7-8	13	0	10	0
8-9	0	0	0	0
9-10	0	0	0	0
10-11	0	0	0	0
11-12	0	0	0	0
12-13	13	9	10	7
13 - 14	0	0	0	0
14 - 15	0	0	0	0
15 - 16	9	13	7	10
16 - 17	0	0	0	0
17 - 18	0	0	0	0
18 - 19	0	0	0	0
19 - 20	0	0	0	0
20 - 21	0	13	0	10
21 - 22	0	0	0	0
22 - 23	0	0	0	0
23 - 24	0	9	0	7
	44	44	34	34

Tabella 16: distribuzioni veicoli generati e arrivi/partenze dipendenti

Tutta la domanda generata dai dipendenti è ovviamente considerata aggiuntiva rispetto a quella attuale.

Il traffico generato dai dipendenti è marginale rispetto a quello della clientela e inoltre, poiché arrivi e partenze non coincidono con le fasce orarie di massimo carico di rete cui si riferisce lo studio, il contributo di questa categoria di spostamenti ai fini simulativi è nullo.

9.4 Il parcheggio pubblico

Come visto in copertura sarà disponibile un parcheggio pubblico con una capienza complessiva di 151 veq. ed una gestione che, in via cautelativa, si considera a rotazione.

Per la valorizzazione del traffico indotto si assumono le seguenti ipotesi.

- Poiché lo studio ha preso in esame un'area di 1 km di raggio dal punto vendita, sembra ovvio che nessuna delle vetture che utilizzerà il nuovo parcheggio verrà appositamente da una distanza maggiore di 1000 mt. al solo scopo di parcheggiare. Se ne deduce quindi che tutto il traffico generato dal parcheggio sarà traffico di pass-by.
- Si considera un'occupazione media di circa il 50% del parcheggio, verosimile per strutture di questo tipo, in copertura.
- Si ipotizza una permanenza media di 2 ore
- Per la quantificazione degli ingressi e delle uscite nell'ora di riferimento si ipotizza un'occupazione stabile, per cui gli ingressi uguaglieranno le uscite.

In queste ipotesi il parcheggio ad uso pubblico genererà

- 41 spostamenti in ingresso
- 41 spostamenti in uscita

tutti di pass-by.

9.5 La domanda complessiva

Complessivamente, nella fascia oraria di riferimento per le simulazioni si dovranno quindi considerare gli spostamenti riportati in Tabella 17, che evidenzia gli spostamenti totali attratti/generati dal nuovo polo, dividendoli poi in spostamenti incrementali rispetto allo stato di fatto e in spostamenti di pass by.

Domanda indotta ora di punta (Veq)	GSV	PARCHEGGI	TOTALE
ARRIVI	370	41	411
PARTENZE	370	41	411
TOTALE SPOSTAMENTI	740	82	822
% PASS-BY	34%	100%	
ARRIVI INCREMENTALI	244	0	244
PARTENZE INCREMENTALI	244	0	244
TOTALE SPOSTAMENTI INCREMENTALI	488	0	488
ARRIVI PASS-BY	126	41	167
PARTENZE PASS-BY	126	41	167
TOTALE SPOSTAMENTI PASS-BY	252	82	334

Tabella 17: distribuzioni arrivi/partenze totali in veicoli equivalenti

Nell'ora di punta considerata si tratta quindi di 822 spostamenti di veicoli equivalenti, di cui 411 in origine e 411 in destinazione.

Occorre però ricordare che solo il 66% della domanda generata dalla GSV va considerata aggiuntiva rispetto a quella ad oggi insistente sulla rete, quindi i veicoli aggiuntivi rispetto all'attuale carico di rete sono complessivamente 488, di cui 224 in origine e 224 in destinazione. I restanti veicoli saranno indirizzati al nuovo punto vendita modificando la matrice O/D che caratterizza il traffico attuali in modo che tutti gli spostamenti di pass by siano indirizzati prima al punto vendita (o parcheggio pubblico) e poi alla loro destinazione originaria. In questo modo sarà possibile verificare in modo completo gli effetti degli afflussi veicolari al punto vendita.

10 Determinazione matrice O/D di progetto

La simulazione dello scenario di progetto prevede di considerare come carico della rete quello attuale aumentato del numero di veicoli attratti e generati dal nuovo punto vendita. È quindi necessario calcolare la matrice O/D di progetto, e a questo scopo occorre ripartire il numero di veicoli aggiuntivo, calcolati come illustrato al punto 9 della relazione, tra le diverse provenienze (centroidi di origine) della matrice O/D. Si è seguito il criterio di ripartizione in maniera proporzionale alle provenienze dei flussi misurati.

Parte del traffico diretto al supermercato è costituito, come già visto, da traffico di pass-by. Per tenerne conto è necessario calcolare una nuova matrice O/D che andrà a modificare la matrice O/D del traffico attuale: si tratta infatti di veicoli che, nel loro spostamento origine -> destinazione, deviano con uno spostamento verso la MSV per poi dirigersi nuovamente verso la destinazione finale. Eseguono quindi il tragitto origine-> ingresso MSV e uscita MSV-> destinazione. Questa quota di traffico è quindi stata considerata nell'analisi, come una quota di traffico che non muta complessivamente il carico della rete, ma che può significativamente mutarne il comportamento, soprattutto nei dintorni della struttura oggetto di studio. Infatti si generano nuovi percorsi che caricano in maniera differente la rete stradale e possono dare origine a fenomeni locali. È quindi molto importante tenere in conto questa quota di traffico.

Partendo dalla matrice O/D dello stato di fatto, ripartendo i flussi generati dalla GSV proporzionalmente ai flussi in ingresso e uscita dai centroidi, si ottiene la matrice O/D di Tabella 18.

	01-Merano	03-S.G. Battista	04-Canepa	05-Chiaravagna	06-Borzoli	07-Sparta	08-Calda	09-Acciaio	10-Siffredi	11-Aeroporto	12-Marina	13-Cibrario	14-Autostrada	15-Rossa	P1-Oriani	P2-Puccini	P3-Hermada	P4-Menotti	P5-Apro시오	P7-ABB	GSV	
01-Merano																					62	
02-Costo																						21
03-S.G. Battista																						12
04-Canepa																						14
05-Chiaravagna																						7
06-Borzoli																						21
07-Sparta																						6
08-Calda																						7
09-Acciaio																						6
10-Siffredi																						89
11-Aeroporto																						16
12-Marina																						13
13-Cibrario																						8
14-Autostrada																						65
15-Rossa																						0
P1-Oriani																						5
P2-Puccini																						16
P3-Hermada																						16
P4-Menotti																						10
P5-Apro시오																						6
P6-Marsiglia																						7
P7-ABB																						5
GSV	96	16	33	22	12	7	6	11	90	8	11	4	68	0	13	0	0	0	3	9		

Tabella 18: matrice O/D del traffico totale attratto dalla nuova struttura

Alla matrice O/D calibrata del traffico attuale (riportata in Tabella 7) occorre sottrarre quella del traffico di pass-by per avere la matrice O/D da utilizzare per le simulazioni, congiuntamente alla matrice di Tabella 18.

La matrice del traffico pass-by, da sottrarre alla matrice del traffico attuale e che considera i 167 veicoli in ingresso e 167 in uscita dai parcheggi della struttura, è quella di Tabella 19.

	01-Merano	03-S.G. Battista	04-Canepa	05-Chiaravagna	06-Borzoli	07-Sparta	08-Calda	09-Acciaio	10-Siffredi	11-Aeroporto	12-Marina	13-Cibrario	14-Autostrada	15-Rossa	P1-Oriani	P2-Puccini	P3-Hermada	P4-Menotti	P5-Apro시오	P7-ABB
01-Merano	0	0	1	0	0	0	0	0	14	0	1	0	6	0	4	0	0	0	0	0
02-Costo	0	1	2	0	0	0	0	0	2	0	0	0	0	0	1	0	0	0	0	3
03-S.G. Battista	0	0	0	0	0	0	0	0	5	0	0	0	0	0	0	0	0	0	0	0
04-Canepa	5	0	0	0	0	0	0	0	1	0	0	0	0	0	0	0	0	0	0	0
05-Chiaravagna	2	0	0	0	0	0	0	0	1	0	0	0	0	0	0	0	0	0	0	0
06-Borzoli	0	0	0	1	0	0	0	1	6	0	0	0	0	0	0	0	0	0	0	0
07-Sparta	0	0	0	0	0	0	0	0	3	0	0	0	0	0	0	0	0	0	0	0
08-Calda	0	0	0	0	0	0	0	0	3	0	0	0	0	0	0	0	0	0	0	0
09-Acciaio	1	0	0	0	0	0	0	0	1	0	0	0	0	0	0	0	0	0	0	0
10-Siffredi	20	1	5	3	3	1	1	0	0	0	3	2	0	0	0	0	0	0	0	0
11-Aeroporto	0	0	0	0	0	0	0	0	0	0	0	0	3	0	0	0	0	0	0	0
12-Marina	1	0	0	0	0	0	0	0	0	0	0	0	4	0	0	0	0	0	0	0
13-Cibrario	1	0	0	0	0	0	0	0	0	0	0	0	2	0	0	0	0	0	0	0
14-Autostrada	7	1	0	2	0	0	0	0	0	3	1	0	0	0	0	0	0	0	0	0
15-Rossa	0	0	0	0	0	0	0	0	0	0	0	0	0	0	0	0	0	0	0	0
P1-Oriani	0	0	2	0	0	0	0	0	0	0	0	0	0	0	0	0	0	0	0	0
P2-Puccini	2	2	2	0	0	0	0	1	0	0	0	0	1	0	0	0	0	0	0	0
P3-Hermada	2	1	1	1	1	0	0	0	0	0	0	0	0	0	0	0	0	0	0	0
P4-Menotti	1	0	0	0	0	0	0	0	4	0	0	0	0	0	0	0	0	0	0	0
P5-Apro시오	0	0	0	0	0	0	0	3	0	0	0	0	0	0	0	0	0	0	0	0
P6-Marsiglia	0	0	0	1	1	0	0	0	0	0	0	0	0	0	0	0	0	0	0	0
P7-ABB	0	0	0	0	1	0	0	0	0	0	0	0	0	0	0	0	0	0	0	0

Tabella 19: matrice O/D del traffico pass-by da sottrarre

Per cui la matrice O/D calibrata, tenendo conto del traffico pass-by, diventa quella di Tabella 20, mentre la nuova matrice O/D complessiva dello scenario di progetto è quella di Tabella 21.

	01-Merano	03-S.G.Battista	04-Canepa	05-Chiaravagna	06-Borzoli	07-Sparta	08-Calda	09-Acciaio	10-Siffredi	11-Aeroporto	12-Marina	13-Cibrario	14-Autostrada	15-Rossa	P1-Oriani	P2-Puccini	P3-Hermada	P4-Menotti	P5-Aprospio	P7-ABB
01-Merano	0	6	34	7	5	2	1	14	483	16	42	4	198	0	146	1	0	4	0	2
02-Costo	6	17	52	3	2	1	0	0	78	0	0	0	0	0	46	0	0	3	0	116
03-S.G.Battista	10	0	0	0	0	0	0	0	164	0	0	0	0	0	3	0	0	0	0	3
04-Canepa	159	0	0	0	0	0	0	9	47	0	0	0	0	0	0	0	0	0	0	1
05-Chiaravagna	71	16	0	0	0	0	0	0	20	0	0	0	0	0	0	0	0	0	0	1
06-Borzoli	8	0	5	49	0	6	0	34	211	0	0	0	0	0	1	0	0	0	0	5
07-Sparta	2	0	0	1	1	0	0	0	89	0	0	0	0	0	0	0	0	0	0	4
08-Calda	2	0	0	0	0	0	0	0	94	0	0	0	0	0	0	0	0	0	0	5
09-Acciaio	35	1	1	0	0	1	0	0	43	0	0	0	0	0	0	0	0	0	9	0
10-Siffredi	681	49	191	125	90	31	45	0	0	2	93	57	0	0	0	0	1	0	10	0
11-Aeroporto	16	4	2	0	3	0	0	0	0	0	0	0	124	85	0	0	0	0	11	0
12-Marina	28	1	4	7	0	4	4	0	0	0	0	0	127	28	0	0	0	0	0	0
13-Cibrario	22	0	0	0	0	0	0	0	0	0	0	0	79	28	0	0	0	0	0	0
14-Autostrada	235	49	16	60	0	7	0	0	0	108	33	4	0	500	0	0	0	0	10	0
15-Rossa	0	0	0	0	0	0	0	0	0	0	0	0	500	0	0	0	0	0	0	0
P1-Oriani	0	2	70	0	0	0	0	1	1	0	0	0	0	0	0	0	0	0	0	0
P2-Puccini	53	62	83	0	0	0	0	18	9	0	0	0	22	0	0	0	0	0	0	0
P3-Hermada	70	36	37	29	31	22	16	0	0	0	0	0	0	0	0	0	0	0	0	0
P4-Menotti	30	0	0	0	0	0	0	0	122	0	0	0	3	0	0	0	0	0	0	0
P5-Aprospio	0	0	0	0	0	0	0	89	6	0	0	0	0	0	0	0	0	0	0	0
P6-Marsiglia	10	2	4	29	31	22	16	0	0	0	0	0	0	0	0	0	0	0	0	0
P7-ABB	17	2	5	16	18	13	10	1	0	0	0	1	0	0	0	0	0	0	0	0

Tabella 20: matrice O/D calibrata senza pass-by

	01-Merano	03-S.G.Battista	04-Canepa	05-Chiaravagna	06-Borzoli	07-Sparta	08-Calda	09-Acciaio	10-Siffredi	11-Aeroporto	12-Marina	13-Cibrario	14-Autostrada	15-Rossa	P1-Oriani	P2-Puccini	P3-Hermada	P4-Menotti	P5-Aprospio	P7-ABB	GSV
01-Merano	0	6	34	7	5	2	1	14	483	16	42	4	198	0	146	1	0	4	0	2	62
02-Costo	6	17	52	3	2	1	0	0	78	0	0	0	0	0	46	0	0	3	0	116	21
03-S.G.Battista	10	0	0	0	0	0	0	0	164	0	0	0	0	0	3	0	0	0	0	3	12
04-Canepa	159	0	0	0	0	0	0	9	47	0	0	0	0	0	0	0	0	0	0	1	14
05-Chiaravagna	71	16	0	0	0	0	0	0	20	0	0	0	0	0	0	0	0	0	0	1	7
06-Borzoli	8	0	5	49	0	6	0	34	211	0	0	0	0	0	1	0	0	0	0	5	21
07-Sparta	2	0	0	1	1	0	0	0	89	0	0	0	0	0	0	0	0	0	0	4	6
08-Calda	2	0	0	0	0	0	0	0	94	0	0	0	0	0	0	0	0	0	0	5	7
09-Acciaio	35	1	1	0	0	1	0	0	43	0	0	0	0	0	0	0	0	0	9	0	6
10-Siffredi	681	49	191	125	90	31	45	0	0	2	93	57	0	0	0	0	1	0	10	0	89
11-Aeroporto	16	4	2	0	3	0	0	0	0	0	0	0	124	85	0	0	0	0	11	0	16
12-Marina	28	1	4	7	0	4	4	0	0	0	0	0	127	28	0	0	0	0	0	0	13
13-Cibrario	22	0	0	0	0	0	0	0	0	0	0	0	79	28	0	0	0	0	0	0	8
14-Autostrada	235	49	16	60	0	7	0	0	0	108	33	4	0	500	0	0	0	0	10	0	65
15-Rossa	0	0	0	0	0	0	0	0	0	0	0	0	500	0	0	0	0	0	0	0	0
P1-Oriani	0	2	70	0	0	0	0	1	1	0	0	0	0	0	0	0	0	0	0	0	5
P2-Puccini	53	62	83	0	0	0	0	18	9	0	0	0	22	0	0	0	0	0	0	0	16
P3-Hermada	70	36	37	29	31	22	16	0	0	0	0	0	0	0	0	0	0	0	0	0	16
P4-Menotti	30	0	0	0	0	0	0	0	122	0	0	0	3	0	0	0	0	0	0	0	10
P5-Aprospio	0	0	0	0	0	0	0	89	6	0	0	0	0	0	0	0	0	0	0	0	6
P6-Marsiglia	10	2	4	29	31	22	16	0	0	0	0	0	0	0	0	0	0	0	0	0	7
P7-ABB	17	2	5	16	18	13	10	1	0	0	0	1	0	0	0	0	0	0	0	0	5
GSV	96	16	33	22	12	7	6	11	90	8	11	4	68	0	13	0	0	0	3	9	

Tabella 21: matrice O/D calibrata complessiva dello scenario di progetto

11 Simulazione dello stato di fatto

Calibrati la matrice e il modello, sono state eseguite le prove simulative con la matrice relativa allo stato di fatto, per ricavare i parametri che caratterizzano lo stato attuale della rete, che saranno confrontati con gli stessi indici per il comportamento della rete caricata con il traffico aggiuntivo indotto dal punto vendita di progetto.

Il traffico sulla rete appare generalmente intenso ma abbastanza scorrevole. Sugli attestamenti agli incroci non si riscontrano situazioni critiche e i cicli semaforici smaltiscono le code e presentano bassi percentuali di saturazione.

Esistono però alcuni punti in cui si evidenziano rallentamenti e code. Essi sono in particolare in corrispondenza della rotatoria di via Albareto-via Siffredi, soprattutto nel ramo di via Siffredi lato ponente e di via Pionieri e Aviatori d'Italia (da qui in poi chiamata per brevità nelle tabelle e nei grafici via Pionieri). La geometria della rotatoria ed i flussi che insistono su di essa sono infatti tali che, mentre per le direttrici che

provengono su via Siffredi da levante e da via Albareto l'immissione non presenta particolari problemi, poiché i flussi contrastanti sono limitati, i rami di via Siffredi da ponente e dello svincolo autostradale vedono forti flussi contrastanti e hanno difficoltà di immissione.

L'altro punto di sofferenza è rappresentato da via Puccini; qui il restringimento della sede stradale, e quindi la minore capacità, genera inevitabilmente accodamenti in entrambe le direzioni di marcia, ma che nella fascia oraria considerata si manifestano soprattutto in direzione di ponente.

La Figura 27 mostra un'immagine della rotonda Albareto – Siffredi – Pionieri, in cui si possono apprezzare le code.

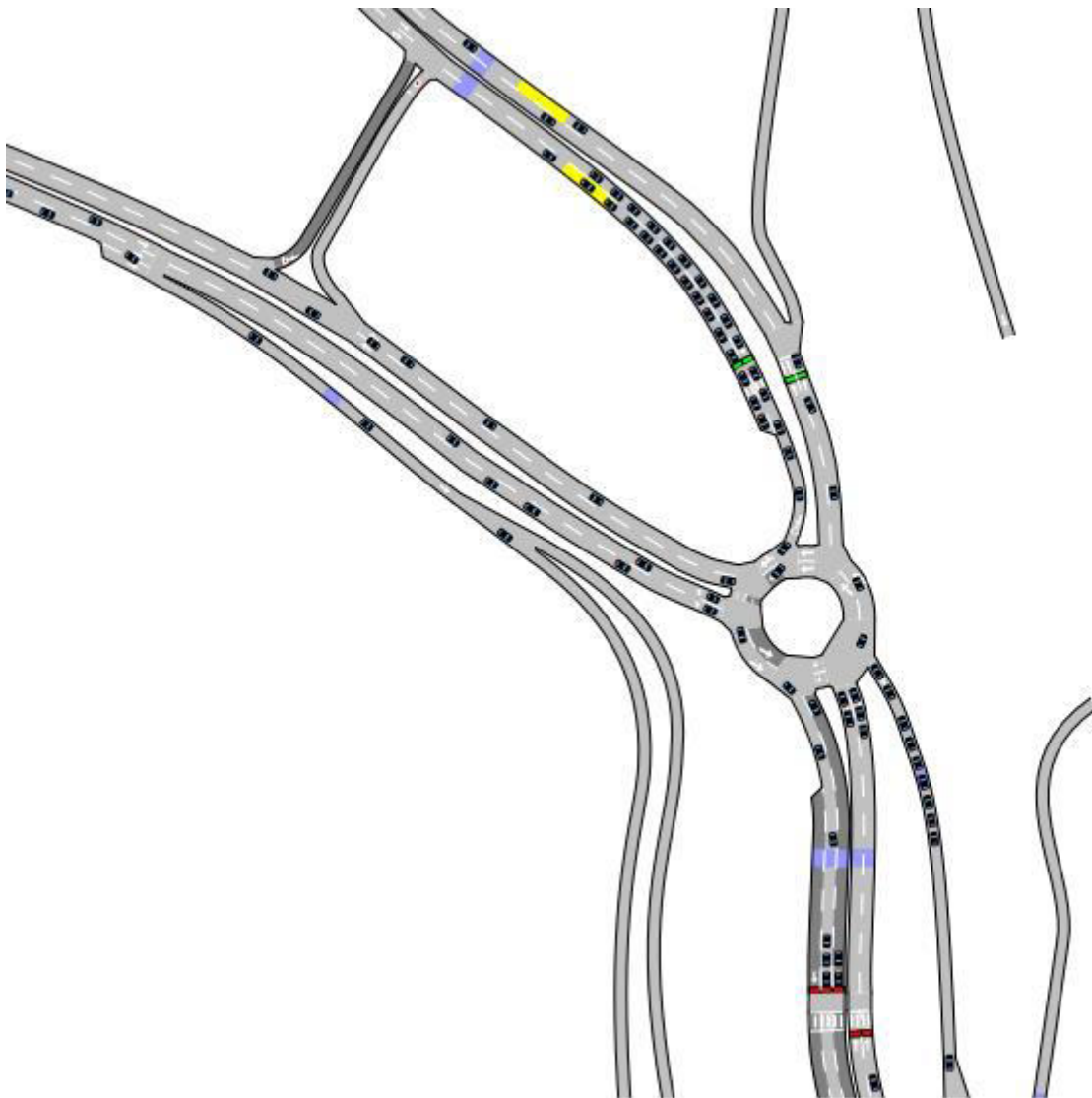


Figura 27: rotonda Albareto-Siffredi

La Figura 28 illustra lo stato tipico su via Puccini e via Hermada; mentre la seconda presenta limitati accodamenti, su via Puccini si registrano code significative agli incroci semaforizzati.

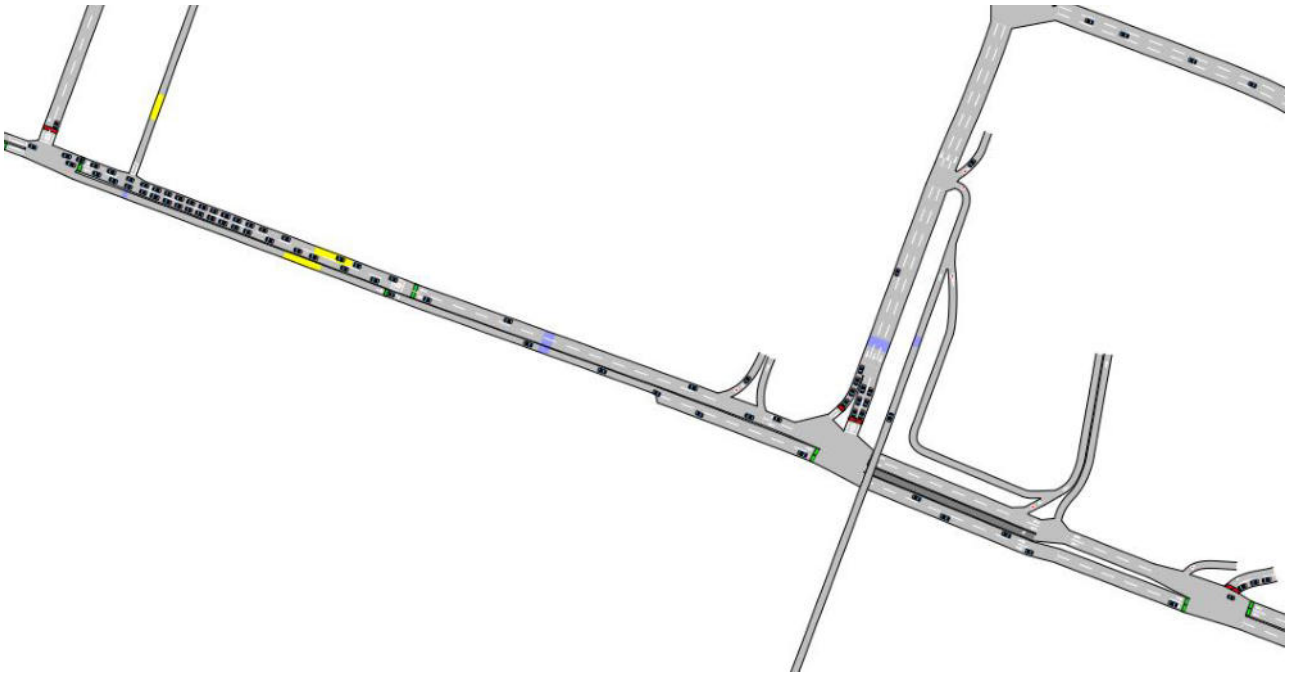


Figura 28: via Hermada e via Puccini

La Figura 29 rappresenta la rete fra via Giotto e via Manara. Dove il traffico risulta contenuto e scorrevole.

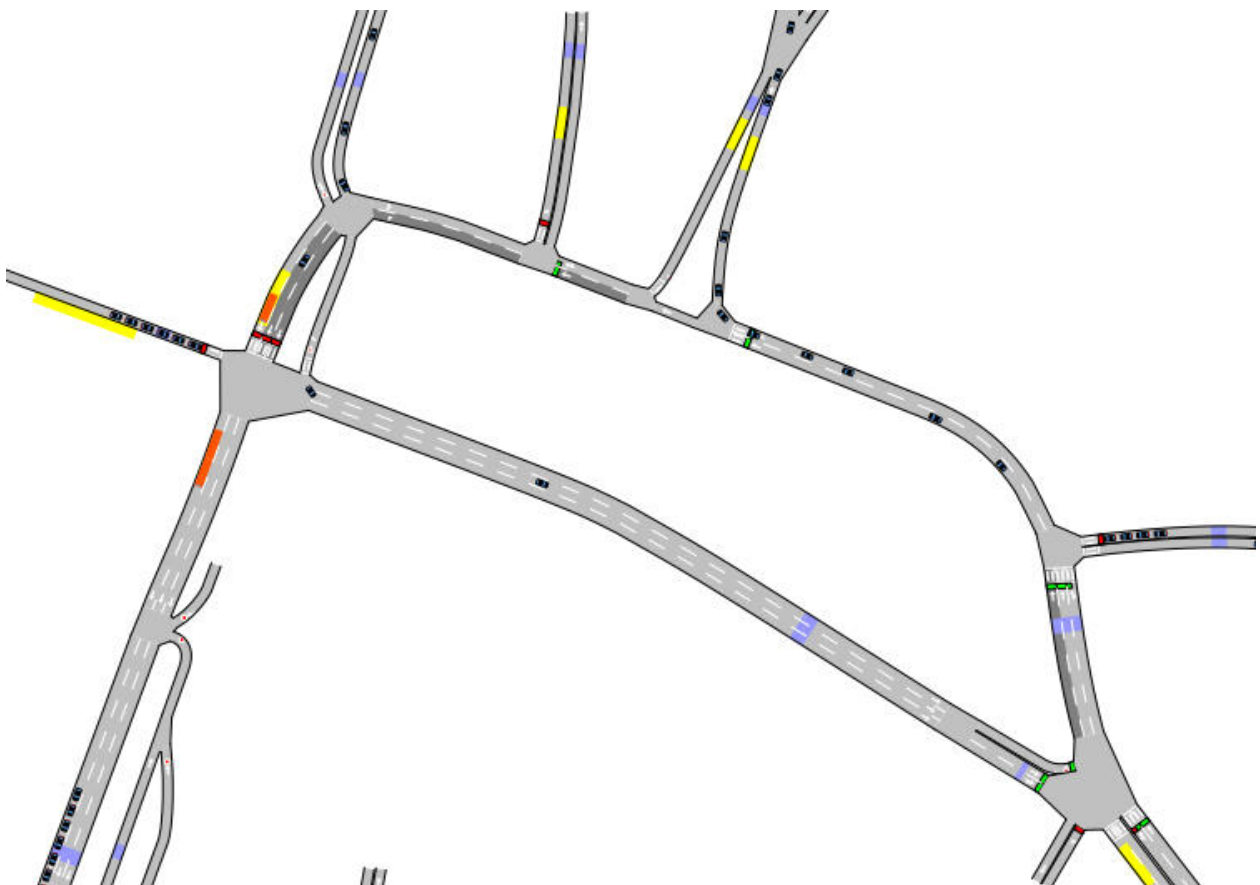


Figura 29: via Giotto, via Manara e piazza Aproso

12 Analisi dello scenario di progetto a circolazione invariata

12.1 Modello della rete

Per simulare lo scenario di progetto è stata inclusa nel modello della rete la nuova struttura di progetto con i suoi varchi di accesso. Nel caso specifico si ha un solo punto di accesso, su via Albareto, a raso, attraverso cui si accede alla rampa di ingresso e uscita dalle aree di parcheggio sulla copertura. Le uscite previste sono due, la prima sulla stessa via Albareto, e la seconda su via Marsiglia.



Figura 30: la struttura con ingressi e uscite sulla viabilità principale

12.2 Analisi sintetica dei risultati

Con la nuova matrice complessiva calibrata e la rete modificata come sopra descritto, sono state condotte le prove di simulazione dello scenario di progetto, raccogliendo anche in questo caso i valori degli indici sintetici da confrontare con quelli raccolti durante l'esecuzione delle simulazioni dello stato attuale.

Dall'analisi dei risultati è emerso chiaramente come nel punto critico della rete, la rotatoria Siffredi – Albareto – Pionieri che già allo stato di fatto è vicino alla saturazione, la situazione tende a divergere.

Il traffico aggiuntivo mette in crisi il funzionamento della rotatoria: le code su Siffredi lato ponente e ancor più sul ramo di via Pionieri ed Aviatori d'Italia tendono a divergere. Il rallentamento su via Siffredi si ripercuote anche su via Manara, che risulta al limite della saturazione, con code che si allungano andando quasi a lambire l'incrocio con via Hermada e via Ciro Menotti. Il motivo di questo fenomeno risiede nel fatto che tutte le auto dirette alla nuova struttura di vendita insistono su questa rotatoria; infatti, poiché l'unico ingresso veicolare è su via Albareto, sia il traffico proveniente da ponente sia quello proveniente da levante e da Sestri alta transitano sulla rotatoria, attraverso il percorso Puccini-Albareto, Hermada-Albareto e Manara-Siffredi-Albareto per le provenienze da ponente e dalle zone collinari e attraverso quello Siffredi-Albareto per le provenienze da levante. Particolarmente impattanti sono i veicoli che, provenendo da Puccini e Hermada, utilizzano la rotatoria per effettuare la manovra di inversione su via Albareto; essi rappresentano una quota rilevante della totalità del traffico incrementale.

Nelle figure che seguono sono riportati alcuni screenshot raccolti durante le simulazioni sull'area in prossimità della struttura, che illustrano visivamente la situazione che si viene a creare. I veicoli in accesso e uscita dalla GSV sono rappresentati in colore rosso.

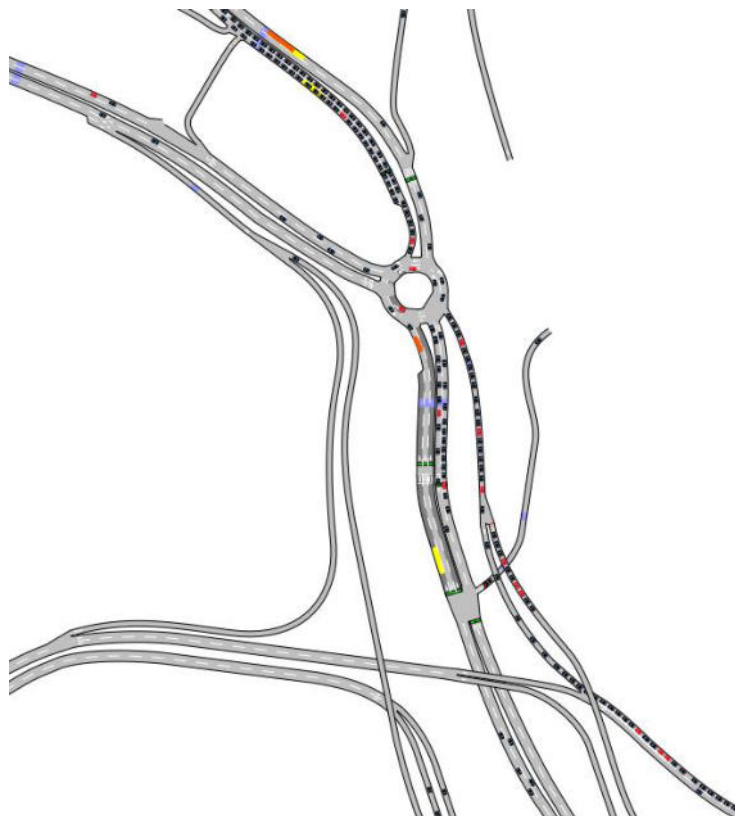


Figura 31: rotatoria via Siffredi via Albareto

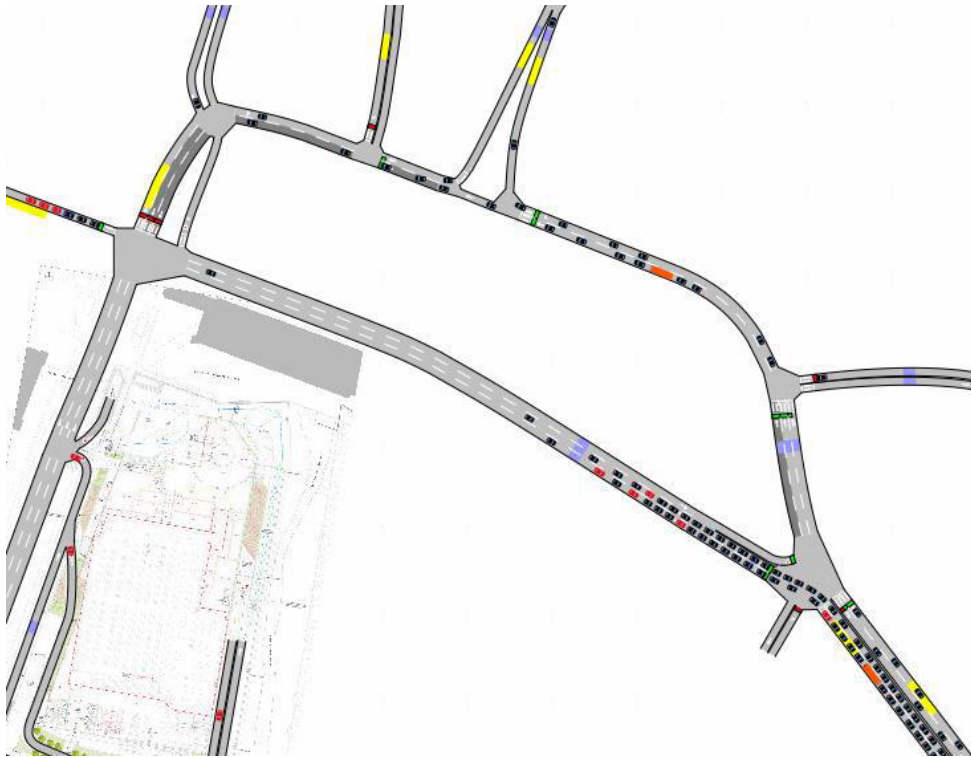


Figura 32: area via Giotto via Manara piazza Aprosio

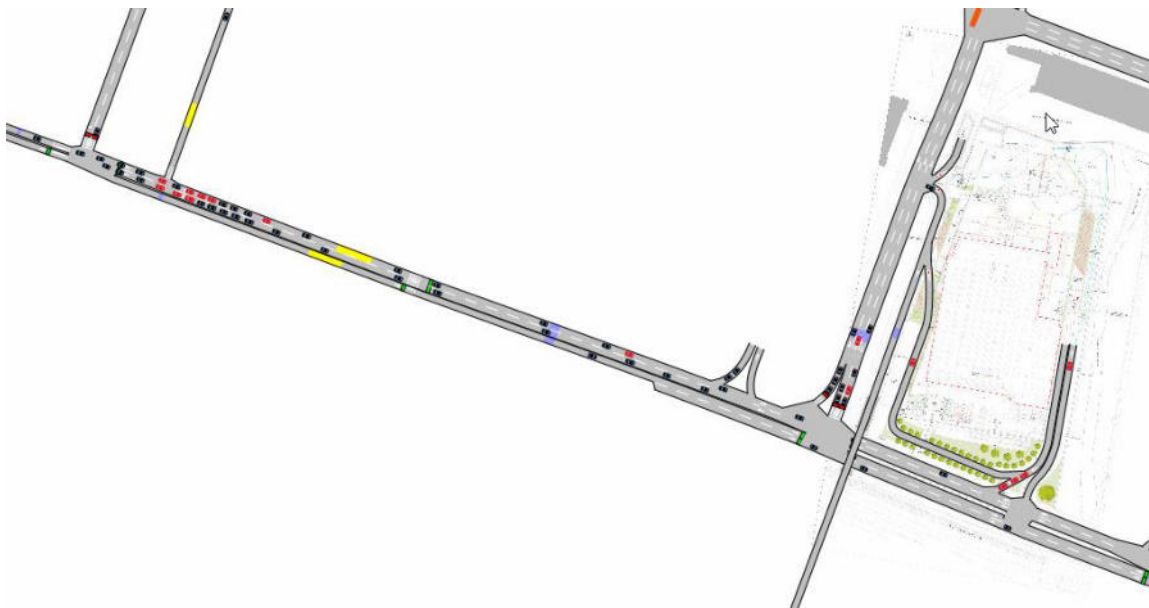


Figura 33: via Puccini

12.3 Analisi degli indicatori di rete

Gli indicatori sintetici e puntuali di comportamento della rete raccolti nelle prove simulative mostrano quantitativamente l'aggravio indotto dal traffico incrementale.

Nelle figure di seguito i due scenari sono così indicati:

- SdF = stato di fatto
- Prog_circ_att = scenario di progetto con l'attuale regime di circolazione

12.3.1 Valori medi

In Figura 34, Figura 35 e Figura 36 sono riportati i valori medi di velocità, tempo medio di viaggio e ritardo riferiti all'intera rete.

Come si vede i parametri indicano un marcato deterioramento dello stato di funzionamento della rete. La velocità media passa da 35,69 Km/h a 25,71 Km/h con una riduzione del 28%

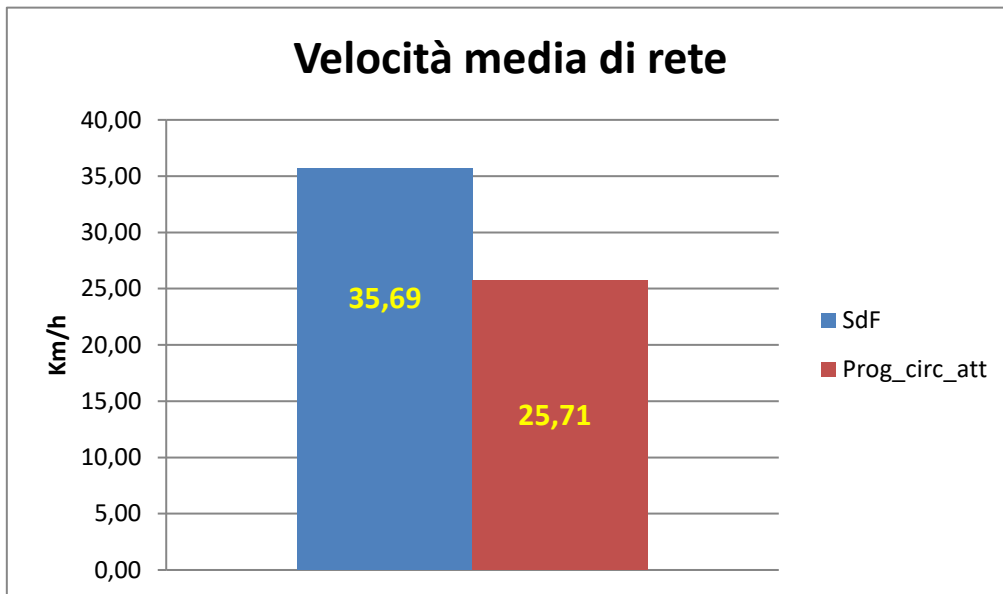


Figura 34: velocità media di rete

Ad esso fa riscontro un aumento del tempo di viaggio del 40% (che passa da 100,99 sec/Km a 141,25 sec/Km) e un aumento del ritardo medio del 105% (da 38,26 sec/Km nello stato attuale a 78,41 sec/Km nello scenario di progetto).

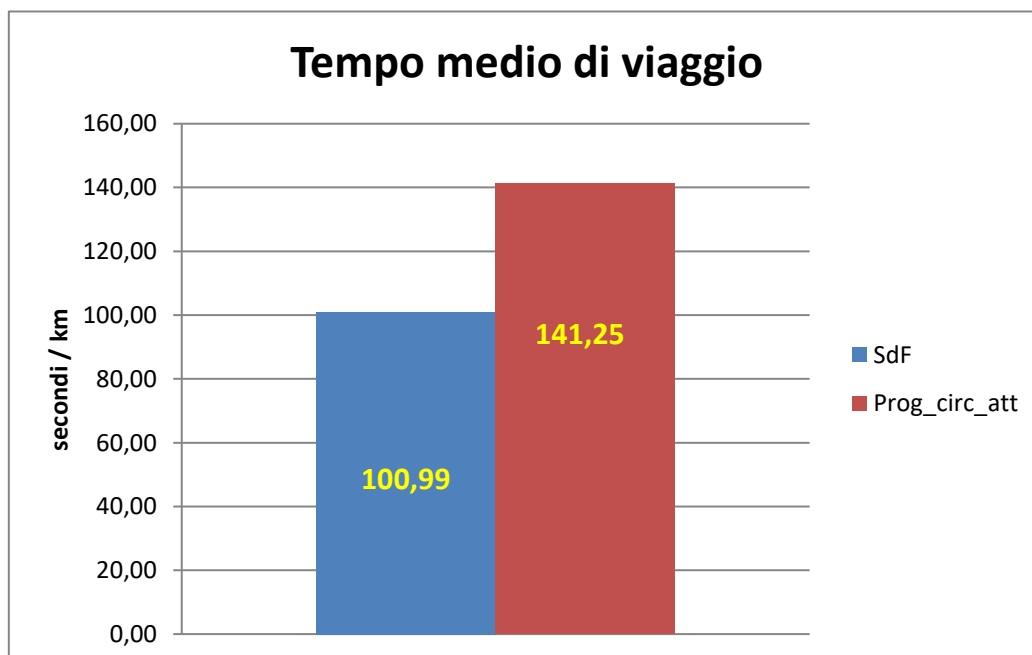


Figura 35: tempo medio di percorrenza

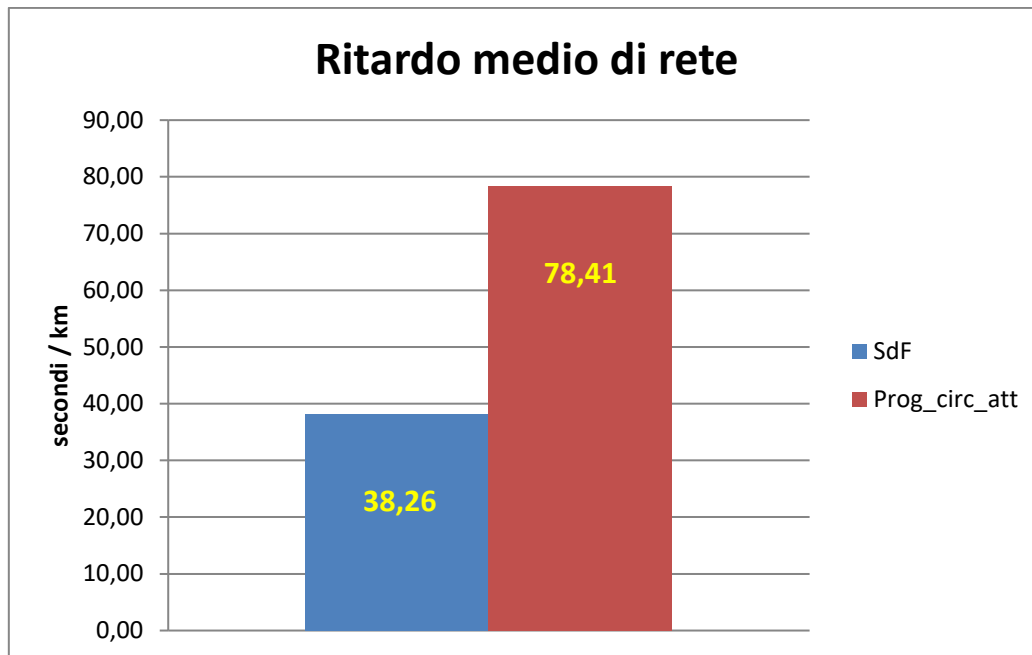


Figura 36: ritardo medio di rete

12.3.2 Analisi delle code

Sono stati considerati gli accodamenti che si formano agli attestamenti semaforici e nei rami di accesso alla rotatoria. Gli incroci semaforizzati presenti nella rete sono riportati nella Tabella 22, dove sono indicati anche i codici di riferimento.

Nelle Figura 37 e Figura 38 sono riportati i valori delle code medie e massime registrati durante le simulazioni sui vari attestamenti. Per la localizzazione dei singoli attestamenti, essi sono identificati dal codice dell'incrocio, dal nome della via e dalla direzione (di destinazione). I rami della rotatoria sono preceduti dal codice ROT.

Codice Incrocio	Descrizione
254	via Siffredi-via Dell'Acciaio
277	Siffredi-uscita Acciaio
255	via Giotto-via Siffredi-via Manara
256	via Giotto-via Calda
257	via Giotto- via Borzoli-via Chiaravagna
258	via Hermada-via Menotti
222	via Hermada-via Albareto-via Puccini
240	via Puccini pedonale sovrappasso ferrovia
260	via Puccini-via Biancheri
224	via Puccini-via Ferro
261	via Soliman-via Costo
239	via Merano pedonale dopo p.zza Poch
999	via Canepa-via Cavalli-p.zza Oriani
223	via Albareto-via delle nuove tecnologie

Tabella 22: incroci presenti nella rete

Emerge immediatamente come via Siffredi e via Pionieri ed Aviatori d'Italia vadano in regime di saturazione, con code che divergono e non si smaltiscono, e come ne risenta anche via Manara. Nel resto della rete le code aumentano di poco e in proporzione al traffico aggiuntivo indotto.

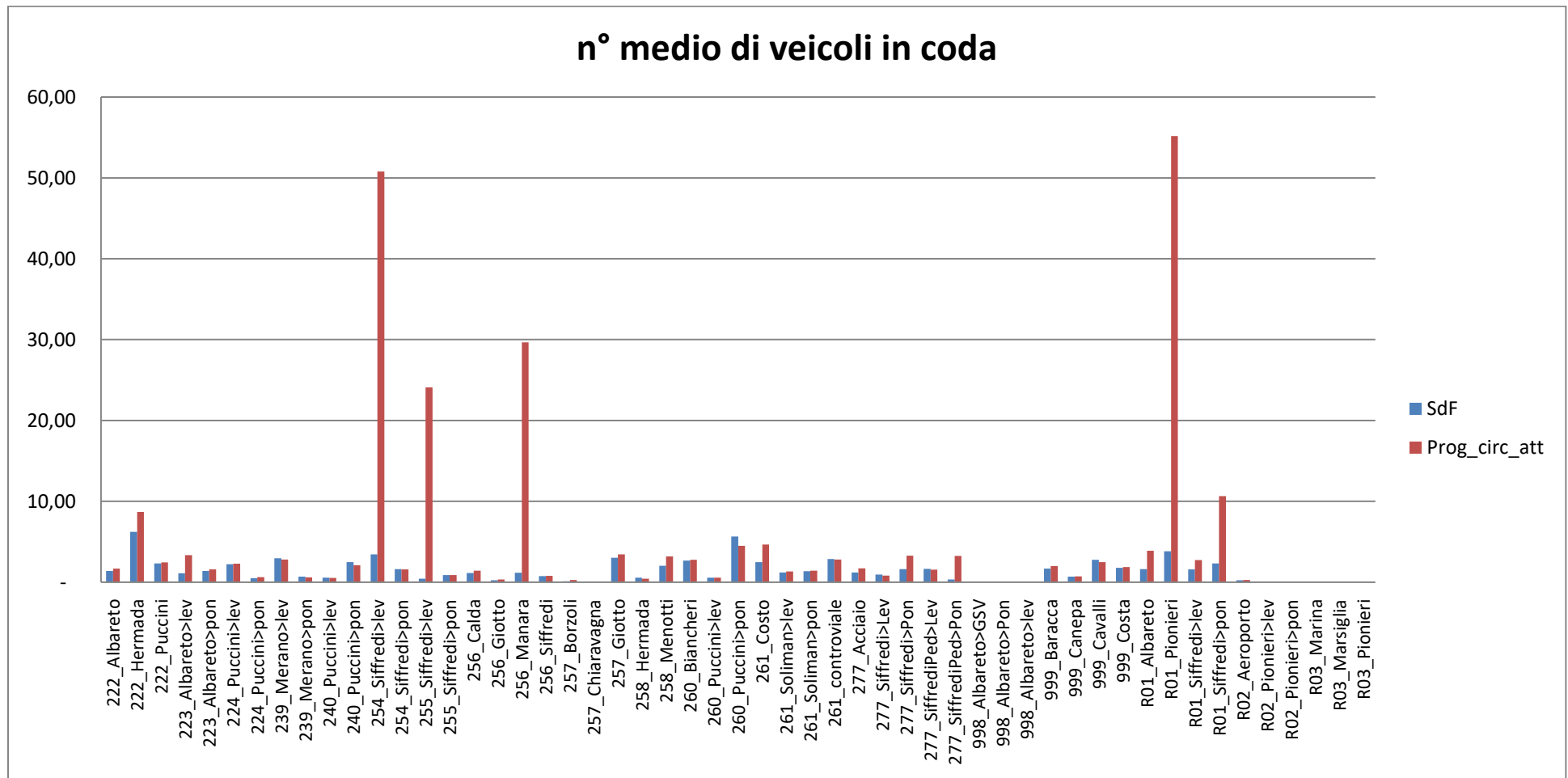


Figura 37: code medie

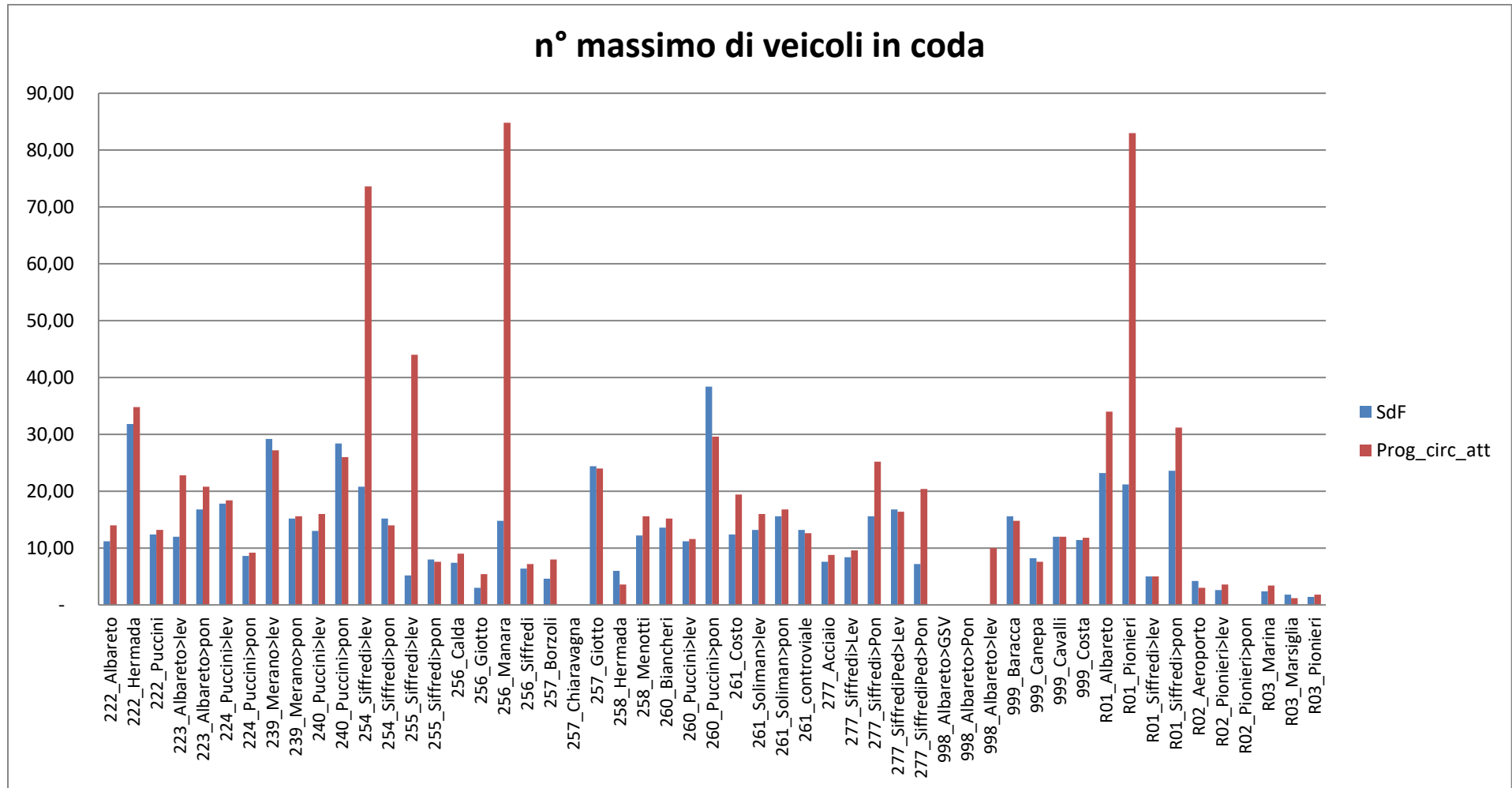


Figura 38: code massime

Già l'analisi di questi indicatori evidenzia un deterioramento non accettabile del comportamento della rete, senza bisogno di estendere l'analisi ad altri indicatori. Il peggioramento dei valori degli indici sintetici visti precedentemente è da attribuirsi alla saturazione sui due rami della rotatoria (Siffredi da ponente e Pionieri e Aviatori d'Italia) a causa sia dell'aumento del traffico incidente sulla rotatoria Siffredi-Albareto sia dei tragitti di inversione che buona parte di questo traffico esegue sulla rotatoria stessa.

A fronte di questa situazione sono state studiate alcune modifiche all'assetto della circolazione di seguito illustrate.

13 Le modifiche alla circolazione proposte per lo scenario di progetto

Per mitigare gli effetti del traffico indotto sono state studiate alcune modifiche alla circolazione. Le varie modifiche determineranno quindi degli scenari che saranno analizzati comparativamente.

Gli interventi ipotizzati sono nel seguito descritti.

a) Creazione di una corsia specializzata di svolta a sinistra su via Albareto.

Nel tratto iniziale di via Albareto nella direzione ponente → levante, esiste lo spazio fisico per creare una corsia di accumulo a sinistra della semicarreggiata che va da ponente a levante, per permettere la svolta a sinistra ai veicoli diretti alla struttura di vendita. Tale sistemazione sfrutta l'esistenza di un marciapiede in disuso il cui transito è vietato ai pedoni; ciò permette di ricavare sulla semicarreggiata tre corsie di cui due (sul flusso principale) di ampiezza 3 mt più una corsia di svolta di ampiezza 2,75 mt ed una banchina regolamentare sulla destra di 0,5 mt.

L'operazione è facilitata dall'esistenza di un semaforo, all'altezza dell'adiacente palazzo ABB e del punto vendita Unieuro, che permette l'uscita dai parcheggi dell'area in entrambe le direzioni di marcia e l'attraversamento pedonale. Si tratterebbe quindi di replicare l'attestamento di questo semaforo, circa 60 mt. più a ponente per fermare su di esso il traffico in direzione levante → ponente e permettere la svolta a sinistra dalla corsia specializzata.

La Figura 39 mostra l'attuale assetto della viabilità su via Albareto all'altezza dell'esistente semaforo.



Figura 39: esistente semaforo su via Albareto

La Figura 40 mostra invece il nuovo assetto viario proposto. Il nuovo attestamento semaforico riguarderà il flusso principale di via Albareto solo in direzione levante → ponente, ma non è prevista alcuna modifica dell'esistente ciclo semaforico, poiché il tempo di rosso sulla direzione principale è sufficiente a smaltire gli accumuli di ingresso alla GSV.

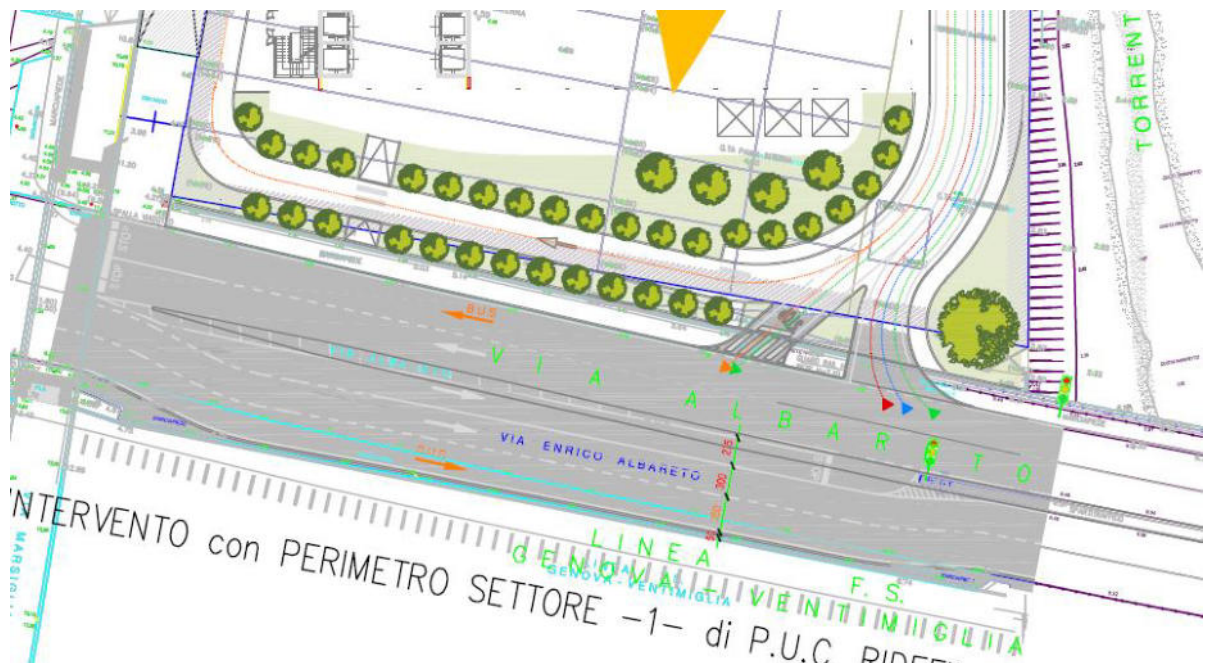


Figura 40: nuovo assetto viario su via Albareto

La lunghezza della corsia specializzata è di 58 mt e permette l'accumulo quindi di 11 - 12 vetture. Si può condurre un calcolo teorico della capacità di assorbimento degli arrivi nel seguente modo. Con l'afflusso massimo previsto così come descritto al punto 9, sui 30 cicli orari previsti con l'attuale

struttura del ciclo semaforico (di 120" di cui 91" di rosso e giallo per la svolta), si avrebbe un numero di arrivi medi totali alla GSV nei periodi di interdizione della svolta di 10,3 vetture/ciclo. Di queste, sulla base della matrice O/D sintetizzata, il 50% utilizzerebbe questo attestamento (le altre vetture proverrebbero da levante su via Albareto), per un numero di vetture/durata di rosso e di giallo del ciclo di poco superiore a 5 (5,19), assicurando quindi la sufficienza media della corsia di accumulato.

Volendo poi valutare la possibilità di superare il valore di soglia delle 11 vetture accodate, assumendo come di norma gli arrivi distribuiti secondo Poisson, la probabilità di avere più di 11 arrivi/ciclo è dello 0,73%, quindi potrebbe accadere una volta ogni 137 cicli (circa 4,5 ore). Tenendo conto che l'afflusso massimo (già stimato in maniera prudenziale) si mantiene tale solo per un'ora, la probabilità di avverarsi di tale evento si può considerare più che accettabile. Comunque l'accumulo lungo la corsia specializzata sarà valutato anche per via simulativa, come più oltre illustrato (vedi punto 16.5).

Inoltre occorre considerare che l'assetto proposto non interrompe il flusso veicolare ponente → levante, che potrebbe essere critico per l'intersezione Hermada Albareto Puccini, e quindi non muta gli attuali equilibri.

Questa modalità di accesso servirà prevalentemente le provenienze da ponente (via Merano / Puccini) e quelle da via Hermada (viale Canepa, Sestri alta).

b) Nuova corsia su via Hermada

Con l'attuale assetto le vetture provenienti da via Marsiglia, e quindi anche dall'uscita del punto vendita su via Marsiglia stessa, possono svoltare solo su via Hermada, a senso unico, verso l'intersezione con via Puccini e Albareto. Quindi sia i veicoli diretti a ponente sia quelli diretti a levante si trovano ad impegnare questa intersezione. Lo stesso avviene per i veicoli in uscita dal parcheggio interrato di Leonardo, la cui uscita è proprio in corrispondenza con lo sbocco di via Marsiglia.

Si propone quindi l'istituzione di una corsia in direzione sud – nord sul tratto di via Hermada che dall'incrocio con via Marsiglia va all'incrocio con via Menotti / Manara, che dia la possibilità ai veicoli diretti verso levante di utilizzare il percorso Hermada – Manara – Siffredi. Le vetture provenienti da questa corsia dovranno obbligatoriamente svoltare a destra su via Manara. Le Figura 41 e Figura 42 mostrano l'assetto attuale dell'intersezione Marsiglia – Hermada e la sistemazione suggerita.

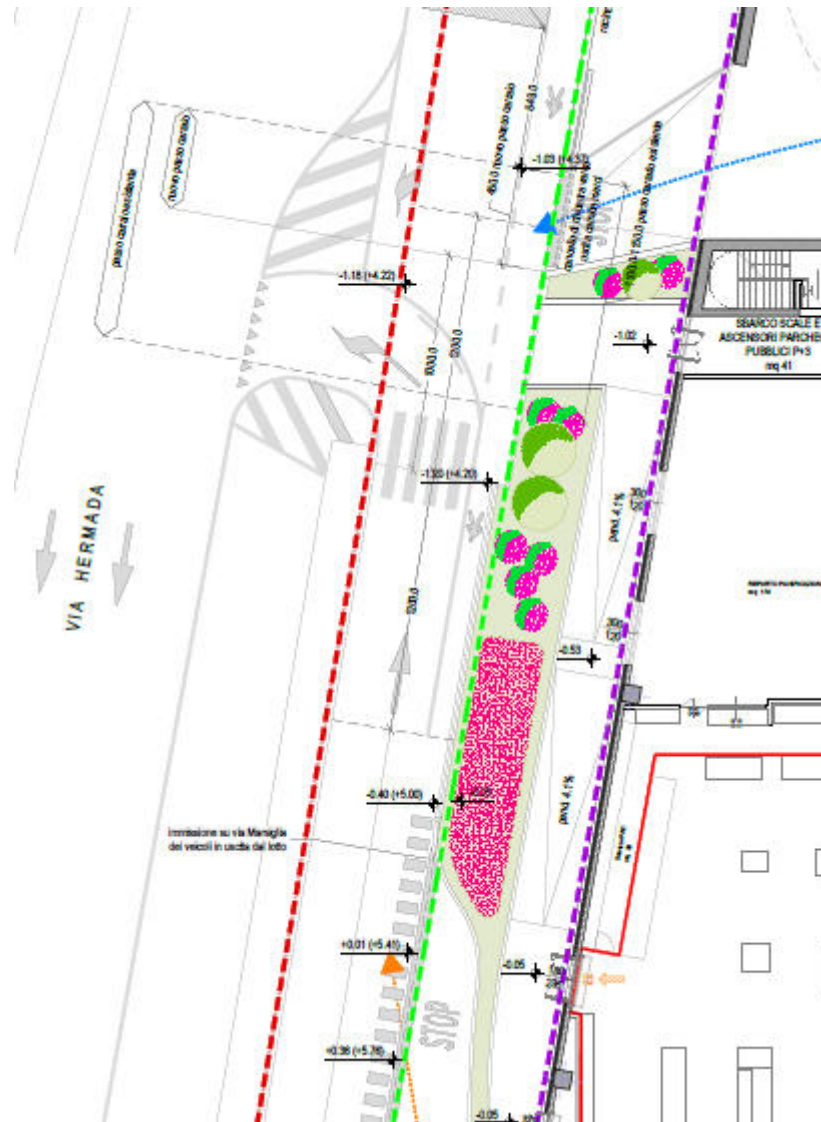


Figura 41: attuale sistemazione dell'intersezione Marsiglia Hermada

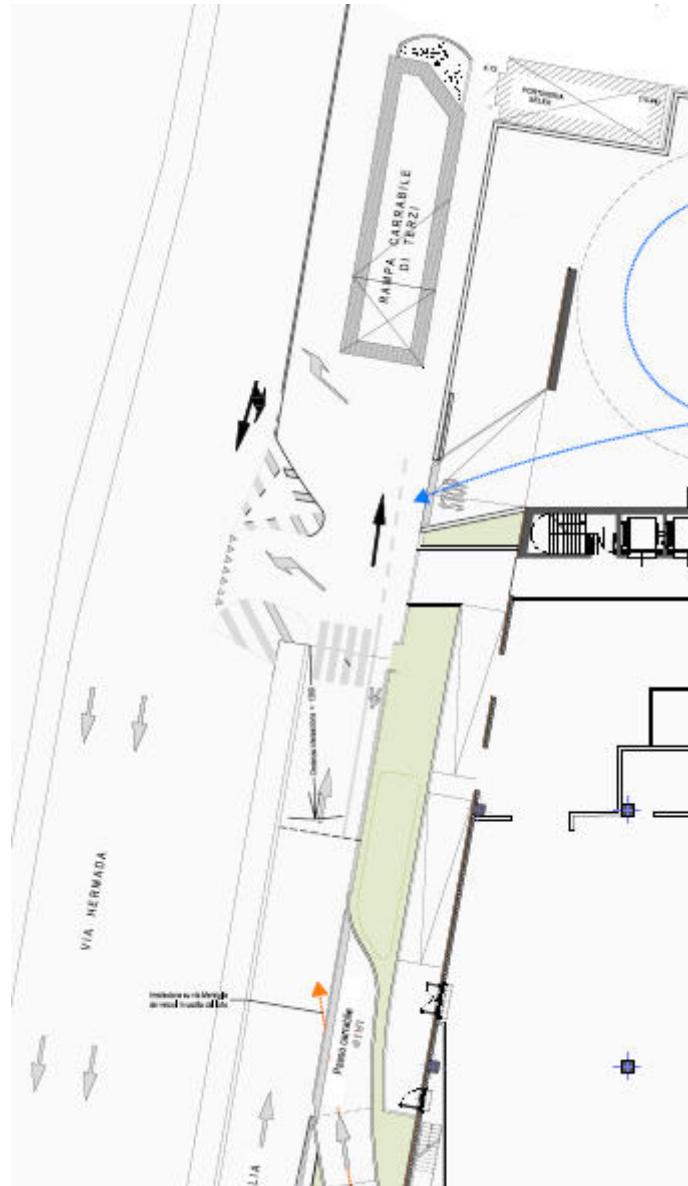


Figura 42: nuova sistemazione dell'intersezione Marsiglia Hermada con la nuova corsia sud -nord su via Hermada

L'introduzione di questa corsia richiederà l'installazione di lanterne semaforiche a servizio di questa nuova corrente di traffico, ma non richiederà la modifica del ciclo semaforico con l'introduzione di fasi aggiuntive (vedi Figura 43). Infatti questa corrente di traffico godrà della stesa fase di verde delle vetture provenienti da piazza Aproso e dirette su via Hermada. La Figura 44 riporta schematicamente i movimenti previsti per l'impianto.

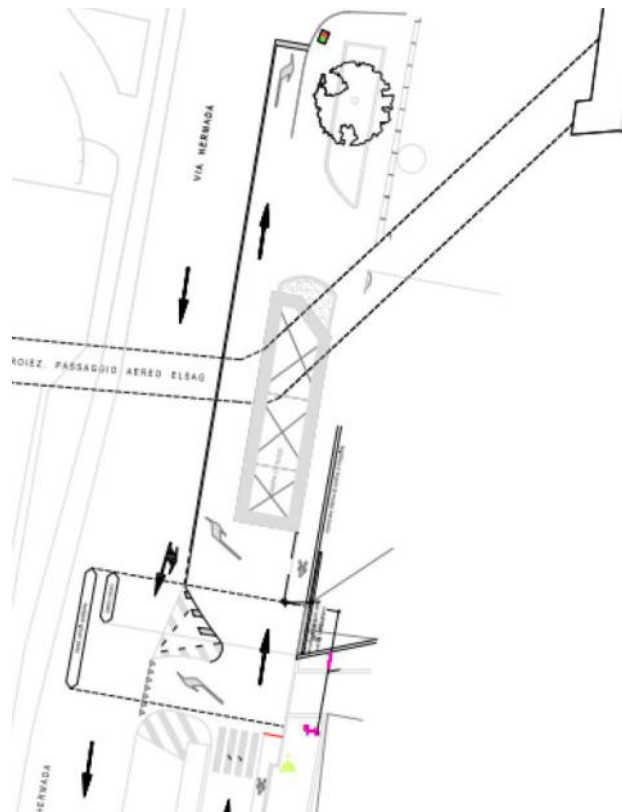


Figura 43: sistemazione corsia sud - nord su via Hermada

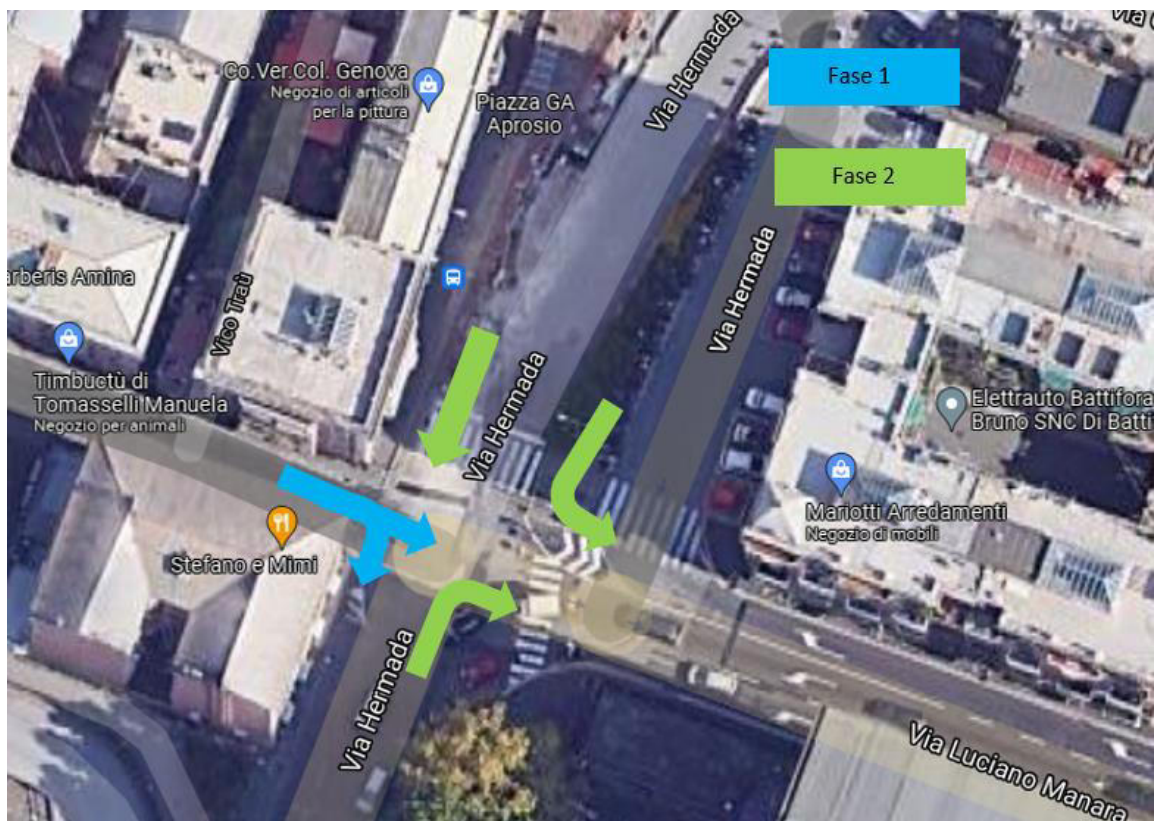


Figura 44: illustrazione schematica dei movimenti dell'impianto Hermada - Menotti - Manara

La regolazione della circolazione presa a riferimento per lo scenario di progetto contempla quindi le tre modifiche illustrate in questo capitolo.

c) Valorizzazione di via Buccari quale percorso alternativo tra via Siffredi e via Albareto

Via Buccari è una strada secondaria che oggi collega soprattutto via Albareto con via Siffredi e serve principalmente il traffico locale destinato ad alcuni fabbricati. Ciononostante, essa costituisce un percorso alternativo anche tra via Siffredi e via Albareto, che evita di gravare sulla rotatoria Siffredi – Albareto. La Figura 45 mostra il percorso di collegamento tra queste due strade, così come si presenta attualmente. Infatti il collegamento diretto è previsto solo tra via Albareto e via Siffredi e non viceversa, come mostrato in Figura 46.

Attualmente questo percorso alternativo per chi proviene da via Siffredi non risulta né chiaro né attrattivo. Per incanalare la maggior quota possibile di traffico diretto a via Albareto su questo percorso, evitando così il transito sulla rotatoria, si tratta di segnalare in maniera adeguata il percorso e facilitarne l'accesso impedendo anche la sosta abusiva e disordinata all'imbocco e sul tragitto.

Benché si tratti sempre di un collegamento poco agevole che implica il transito su un tratto di strada angusta ed utilizzata soprattutto come parcheggio, esso può comunque aiutare a sgravare il nodo più critico della rete. Questa misura ha peraltro il vantaggio di non richiedere alcuna modifica strutturale né alcun intervento sul regime della circolazione, ma solo una valorizzazione di un elemento già presente.

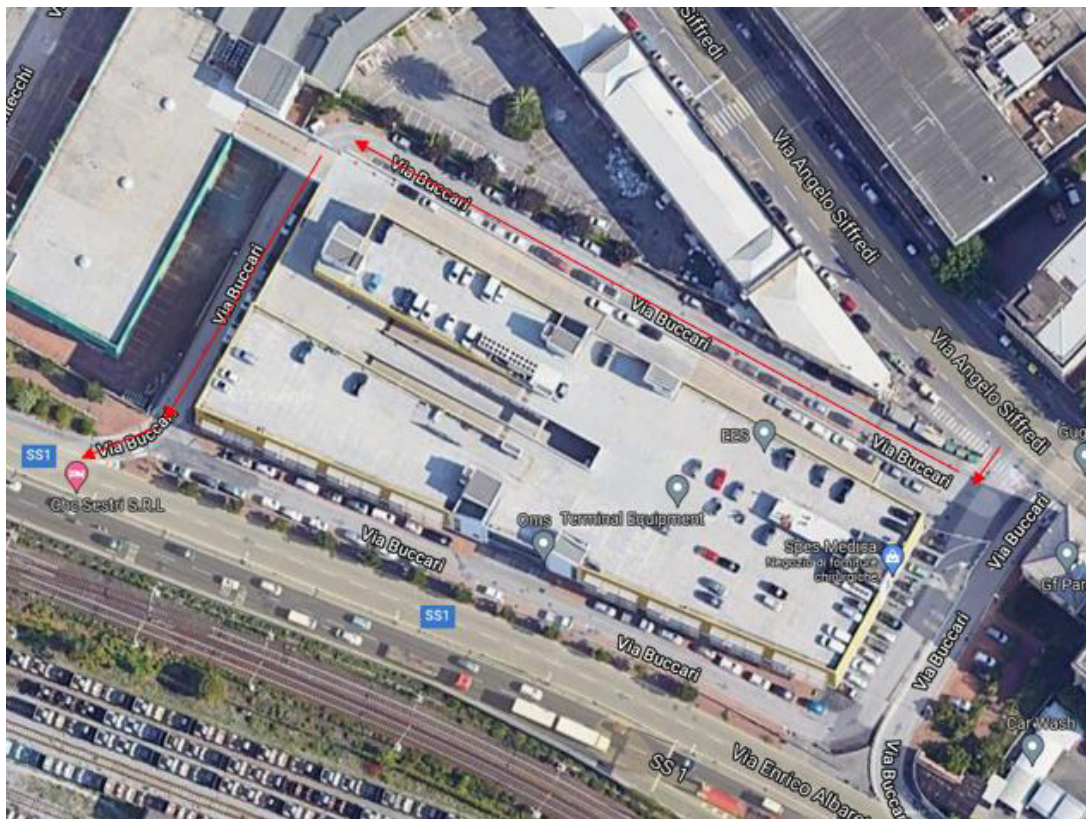


Figura 45: percorso veicolare da via Siffredi a via Albareto su via Buccari



Figura 46: sistemazione attuale di via Buccari verso via Albareto

Un intervento molto semplice che, mantenendo comunque l'attuale assetto della circolazione potrebbe essere attuato per rendere più evidente e agevole il percorso, sarebbe la modifica dell'imbocco di via Buccari nel suo tratto che serve il collegamento con via Albareto. Ciò potrebbe essere fatto semplicemente mediante segnaletica orizzontale e verticale sfruttando l'ampio spazio che separa via Siffredi da via Buccari e che oggi è utilizzato solo per il posizionamento dei cassonetti. Il possibile assetto dell'accesso a via Buccari è mostrato nella seguente figura.



Figura 47: possibile sistemazione dell'accesso a via Buccari

Occorre precisare che questa possibile modifica non è stata considerata negli scenari simulati (scenari B e C come più innanzi illustrato) che quindi assumono l'attuale configurazione della viabilità e della circolazione in via Buccari

d) Modifica dell'innesto di via Buccari su via Albareto

Un intervento più importante su via Buccari sarebbe quello della creazione di un collegamento più diretto ed agevole tra via Siffredi e via Albareto, sfruttando il ramo di via Buccari che al momento non è collegato con via Albareto (si veda Figura 46).

Si tratterebbe pertanto di aprire questo collegamento diretto tra via Siffredi e via Albareto su via Buccari, sfruttando il breve tratto di strada ampia e rettilinea oggi non collegato; ciò renderebbe il percorso più evidente e agevole, e quindi più attrattivo.

Si ritiene importante studiare anche questa possibilità poiché (come si vedrà nel seguito dell'esposizione) essa ha importanti effetti migliorativi sulla fluidità generale del traffico nella zona.

La Figura 48 mostra schematicamente il nuovo percorso che si aprirebbe; questo nuovo percorso servirebbe soprattutto le vetture che provengono da via Menotti, viale Canepa, via Calda, piazza Aprosio, che potranno così evitare l'ingresso in rotatoria.

La Figura 49 mostra invece una delle possibili sistemazioni della circolazione sull'anello di via Buccari in presenza del nuovo collegamento.

La sede di via Buccari, nel tratto interessato, è molto ampia e permette un'agevole sistemazione garantendo un buon accesso ai parcheggi in copertura dell'esistente edificio.




Figura 48: schematizzazione del collegamento diretto Siffredi - Albareto tramite via Buccari

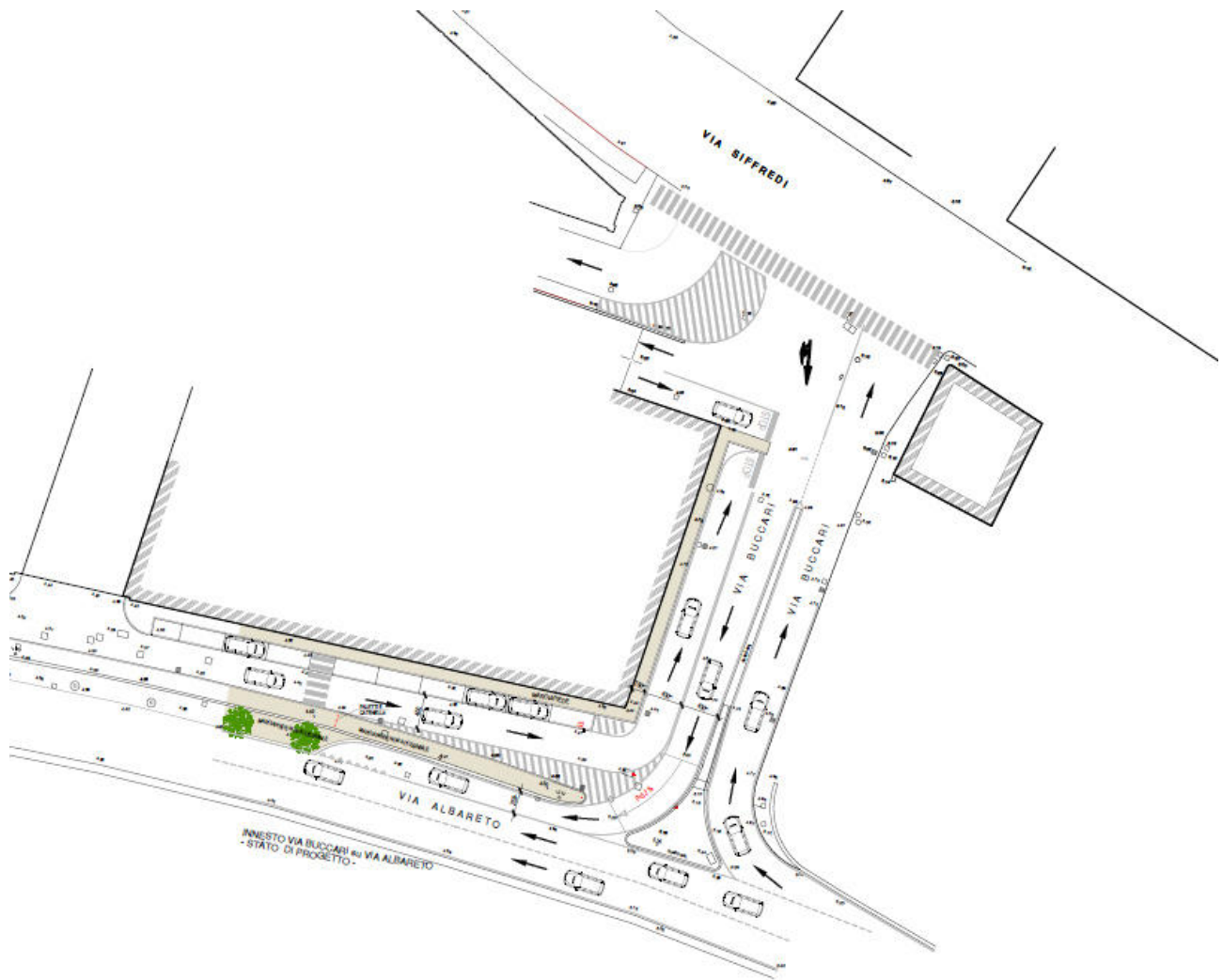


Figura 49: possibile sistemazione della circolazione nell'anello di via Buccari

14 Gli scenari simulati

La formulazione delle ipotesi di riassetto della circolazione sopra illustrate definisce vari scenari che sono stati analizzati in maniera comparativa per individuare la soluzione migliore. Nel seguito sono riportati i risultati delle prove simulative esperite.

Esse hanno evidenziato i seguenti elementi:

- La corsia specializzata di svolta da via Albareto verso la GSV è un elemento imprescindibile, per cui rappresenta un'invariante nei vari scenari
- La nuova corsia su via Hermada può o meno essere presente a seconda dell'assetto complessivo della circolazione, per cui sono stati analizzati due scenari, uno che prevede la presenza della nuova corsia, mentre l'altro mantiene invariato l'attuale assetto (svolta solo a sinistra da via Marsiglia su via Hermada)
- Lo scenario base di riferimento prevede l'attuale assetto della circolazione su via Buccari
- È stato infine analizzato uno scenario che prevede la modifica dell'assetto della circolazione su via Buccari per valutarne gli effetti sul traffico.

Questi scenari sono stati confrontati tra di loro, con lo stato di fatto e con lo stato di progetto a circolazione invariata, le cui risultanze sono già state esposte al capitolo 12, e che saranno riportate nuovamente per permettere un agevole confronto dei dati.

La seguente tabella riporta i vari scenari analizzati, il nome ad essi assegnato ed il codice colori utilizzato nei grafici e come essi si caratterizzano.

Scenario	flussi simultali	svolta Albareto	corsia Hermada	assetto Buccari
SdF - Stato di fatto	solo rilevati	no	no	attuale
Prog_A (circ. attuale)	rilevati + indotto	no	no	attuale
Prog_B	rilevati + indotto	sì	sì	attuale
Prog_C	rilevati + indotto	sì	no	attuale
Prog_D	rilevati + indotto	sì	sì	modificato

Tabella 23: scenari simulati

I vari scenari saranno analizzati in questa sequenza:

- Saranno analizzati per primi gli scenari B e C, che prevedono l'attuale assetto di via Buccari e quindi non richiedono alcun intervento strutturale, e che si differenziano tra di loro per la presenza o meno della corsia sud → nord su via Hermada. I risultati saranno confrontati sia con lo stato di fatto sia con la situazione che si avrebbe con la presenza della GSV e l'assetto attuale della circolazione.
- Poi si analizzerà lo scenario D, caratterizzato dal nuovo assetto di via Buccari, e lo si confronterà con lo stato di fatto e con gli scenari B e C.

Sarà così possibile valutare separatamente la situazione senza interventi su via Buccari e quali miglioramenti apporterebbero questi interventi

15 Prove simulative

Sui vari scenari sono state eseguite le prove simulative utilizzando i diversi modelli di rete e raccogliendo i vari indicatori di comportamento della rete che sono poi stati analizzati comparativamente.

15.1 Modelli della rete

I modelli della rete sono quindi diversi per i vari scenari analizzati.

Per lo Stato di Fatto e quello di progetto a circolazione invariata il modello è già stato illustrato nei capitoli precedenti: la Figura 23 riporta il modello complessivo della rete e la Figura 30 i tratti di raccordo dei varchi di ingresso e uscita con la viabilità principale.

Per i due scenari aggiuntivi B e C, le rispettive reti sono riportate nelle figure seguenti, nelle quali in arancione sono evidenziate le modifiche apportate alla circolazione.

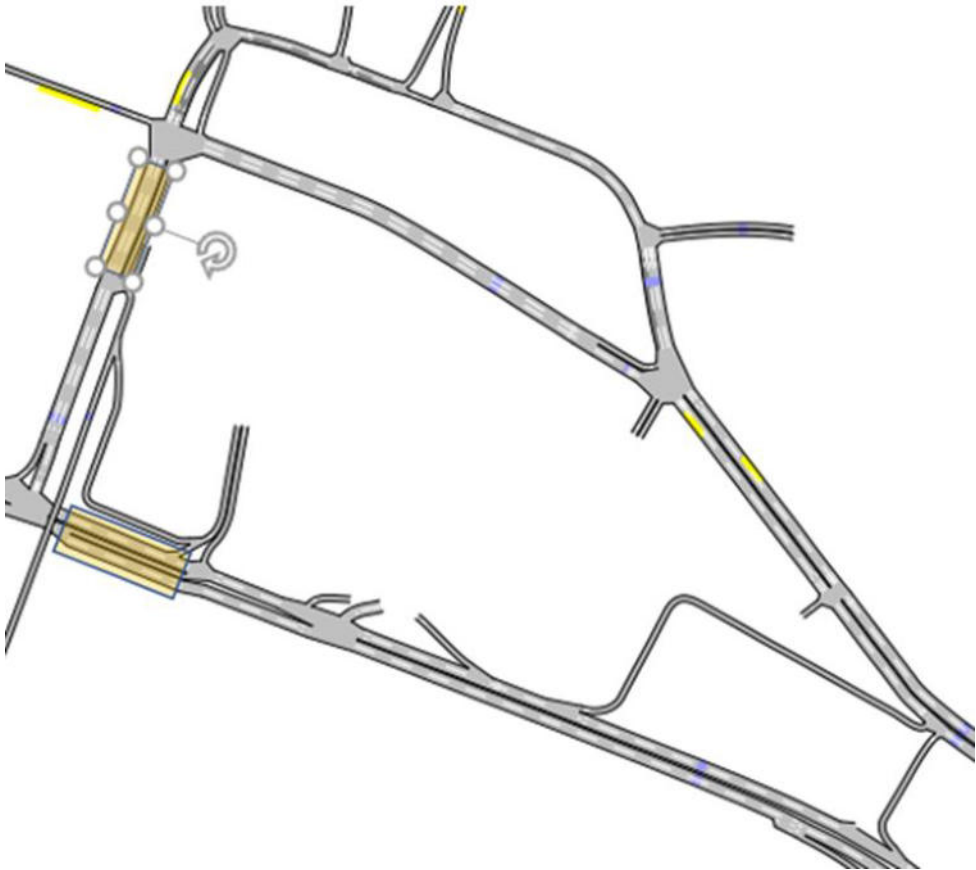


Figura 50: modello della rete con le modifiche alla circolazione introdotte scenario B

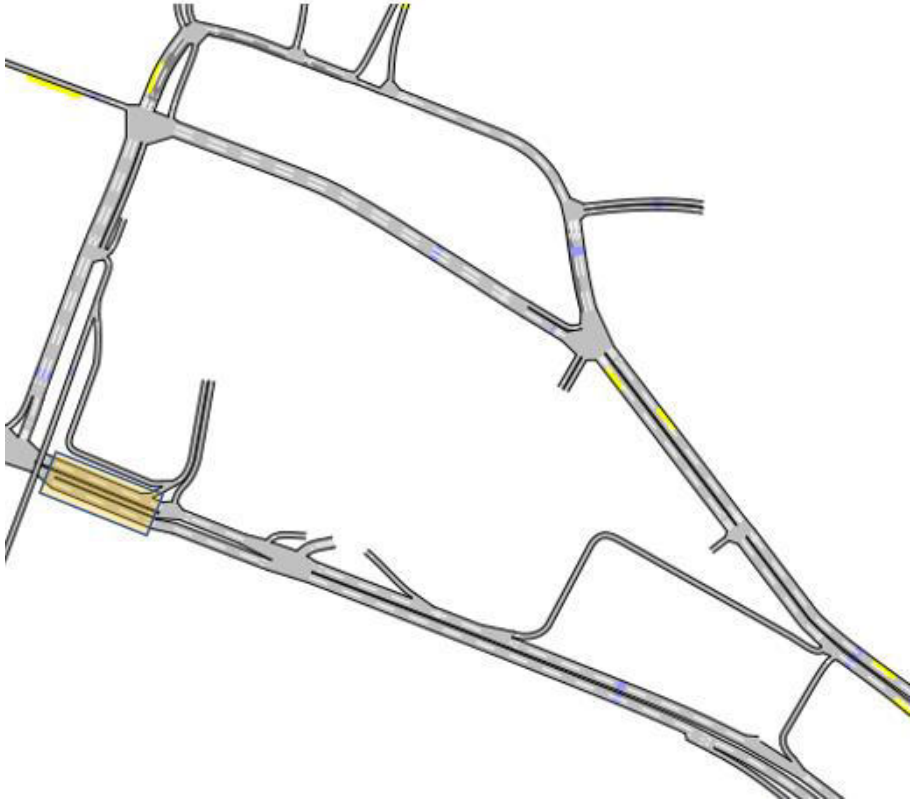


Figura 51: modello della rete con le modifiche alla circolazione introdotte scenario C

Per lo scenario D la rete è stata modificata ed è rappresentata in Figura 52.

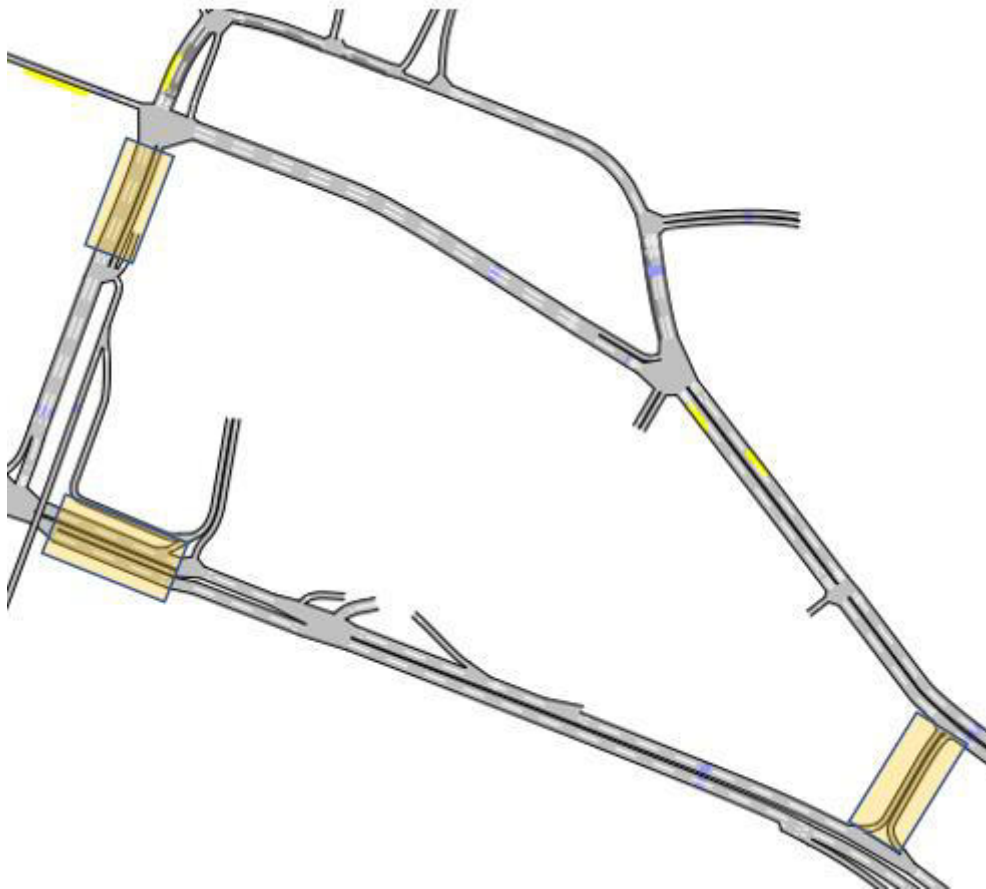


Figura 52: modello della rete con le modifiche alla circolazione introdotte scenario D

15.2 Indicatori di rete adottati

Gli indici estratti dalle prove simulative e presi in considerazione per l'analisi dei risultati nei vari scenari sono i seguenti:

- Velocità media
- Tempo medio di viaggio
- Ritardo medio di rete
- Code medie e massime sui principali attestamenti
- Percorrenze medie sui principali itinerari
- Livello di servizio dei nodi
- Densità di traffico sugli archi

Il Livello di Servizio (LoS) è un indicatore espresso in secondi/veicolo e rappresenta il ritardo medio dei veicoli alle intersezioni dovuto al controllo, siano esse le regole di circolazione o il controllo semaforico. Poiché l'indicatore si riferisce al valore medio per singolo veicolo, esso è calcolato come media pesata dei ritardi dei veicoli sui flussi totali.

Il LoS è definito dalla Federal Highway Administration (FHWA) ed è calcolato secondo i criteri dell'Highway Capacity Manual (HCM) del 2010.

Il livello di servizio alle intersezioni, che è un valore numerico, viene poi per comodità classificato su una scala da A a E, in funzione di soglie di ritardo medio agli incroci, differenziando le intersezioni semaforizzate da quelle libere, così come mostrato nella Tabella 24.

LOS	Ritardo su Intersezioni Semaforizzate (sec/veh)	Ritardo su Intersezioni non semaforizzate delay (sec/veh)	Descrizione
A	≤10 sec	≤10 sec	Flusso libero
B	10–20 sec	10–15 sec	Flusso stabile Ritardo lieve
C	20–35 sec	15–25 sec	Flusso stabile Ritardo accettabile
D	35–55 sec	25–35 sec.	Flusso instabile. Ritardo tollerabile. Occasionalmente code non smaltite nel ciclo
E	55–80 sec	35–50 sec	Flusso instabile. Ritardo non tollerabile
F	>80 sec	>50 sec	Flusso bloccato. Stato di congestione

Tabella 24: valori del ritardo medio per la classificazione del livello di servizio (LoS) delle intersezioni

Per ognuno degli scenari analizzati sono state eseguite sei simulazioni dell'ora di punta considerata, variando il seme di generazione delle serie casuali utilizzate dal programma e mediando i risultati ottenuti.

La densità di traffico sugli archi, calcolata dal simulatore, è un indicatore più significativo rispetto al rapporto flusso capacità, poiché calcola la saturazione sulla base del numero di veicoli presenti per unità di lunghezza delle corsie degli archi, mentre il rapporto flusso/capacità tiene conto solo dei flussi transitanti nella sezione e della capacità teorica dell'arco (quindi a flusso libero). In situazioni di grandi interferenze (semafori, rotatorie ecc.) e di accodamenti, come queste, le capacità reali variano e i flussi transitanti diminuiscono, rendendo il rapporto scarsamente indicativo della realtà.

16 Analisi degli scenari B e C

Questa prima analisi si è concentrata sui due scenari B e C, cioè quelli che non contemplano la modifica della viabilità su via Buccari e che si differenziano tra di loro per la presenza (scenario B) o meno (scenario C) della corsia in direzione sud→ nord su via Hermada, che permette la svolta su via Manara. In entrambi è presente la corsia specializzata di svolta su via Albareto, come descritto al capitolo 13.

In entrambi gli scenari i fenomeni di saturazione osservati nello scenario A, a viabilità invariata, risultano molto attenuati. Le code sui due rami della rotatoria R01 di via Siffredi e di via Pionieri e Aviatori d'Italia (rotatoria indicata con R01) anche se permangono, non divergono e il traffico sulla rete risulta molto più scorrevole. Il fattore decisivo per il miglioramento è rappresentato dalla svolta semaforizzata su via Albareto che permette ai veicoli provenienti da ponente e da via Hermada di accedere alle aree di parcheggio della struttura senza eseguire l'inversione sulla rotatoria R01. Questa manovra infatti confligge sia con i veicoli che provengono dal ramo di Pionieri e Aviatori d'Italia sia con quelli provenienti da via Siffredi, portando questi archi nello stato di saturazione evidenziato nello scenario A.

Esaminando i risultati delle prove simulative dei due scenari, si vede come nello scenario B la possibilità di svolta a destra su via Hermada verso via Manara per le auto provenienti da via Marsiglia, permetta ad una percentuale di essi, ed in particolare ai clienti della GSV, di utilizzare tragitti che non gravano sulla rotatoria per raggiungere le destinazioni collinari sul lato est di Sestri. Ciò permette di diminuire ulteriormente traffico e ottenere un miglior funzionamento della rotatoria R01, migliorando soprattutto il deflusso da via Pionieri

e Aviatori d'Italia. Anche la situazione su via Siffredi si allontana dalla saturazione pur permanendo gli accodamenti. La Figura 53 riporta alcuni screenshot significativi relativi a questo scenario.

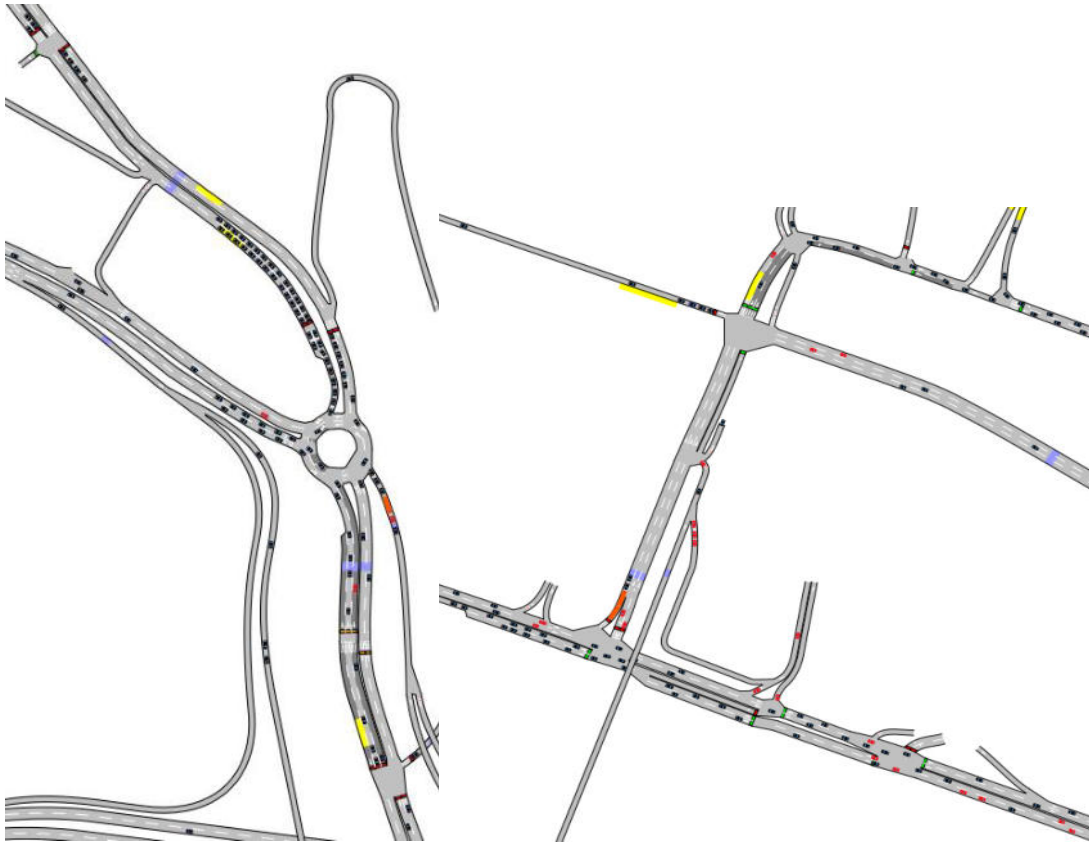


Figura 53: scenario B- rotatoria e via Hermada, via Menotti, via Albareto

Nello scenario C, in cui i veicoli provenienti da via Marsiglia possono solo svoltare solo a sinistra su via Hermada, si osserva come sulla rotatoria R01 i miglioramenti più significativi si osservino su via Siffredi, mentre i veicoli su via Pionieri e Aviatori d'Italia hanno grosse difficoltà ad entrare provocando ancora una lunga coda su questo arco. Ciò accade poiché i veicoli che nello scenario B svoltavano su via Manara e si dirigevano poi su via Giotto, in questo scenario devono percorrere via Albareto e impegnare la rotatoria per entrare in via Siffredi verso ponente. Questo flusso va ad aumentare i conflitti sul ramo della rotatoria di via Pionieri e Aviatori d'Italia e, modulando il flusso di via Siffredi est, favorisce l'immissione sulla rotatoria di via Siffredi ovest.

Nella figura che segue alcuni screenshot relativi a questo scenario.

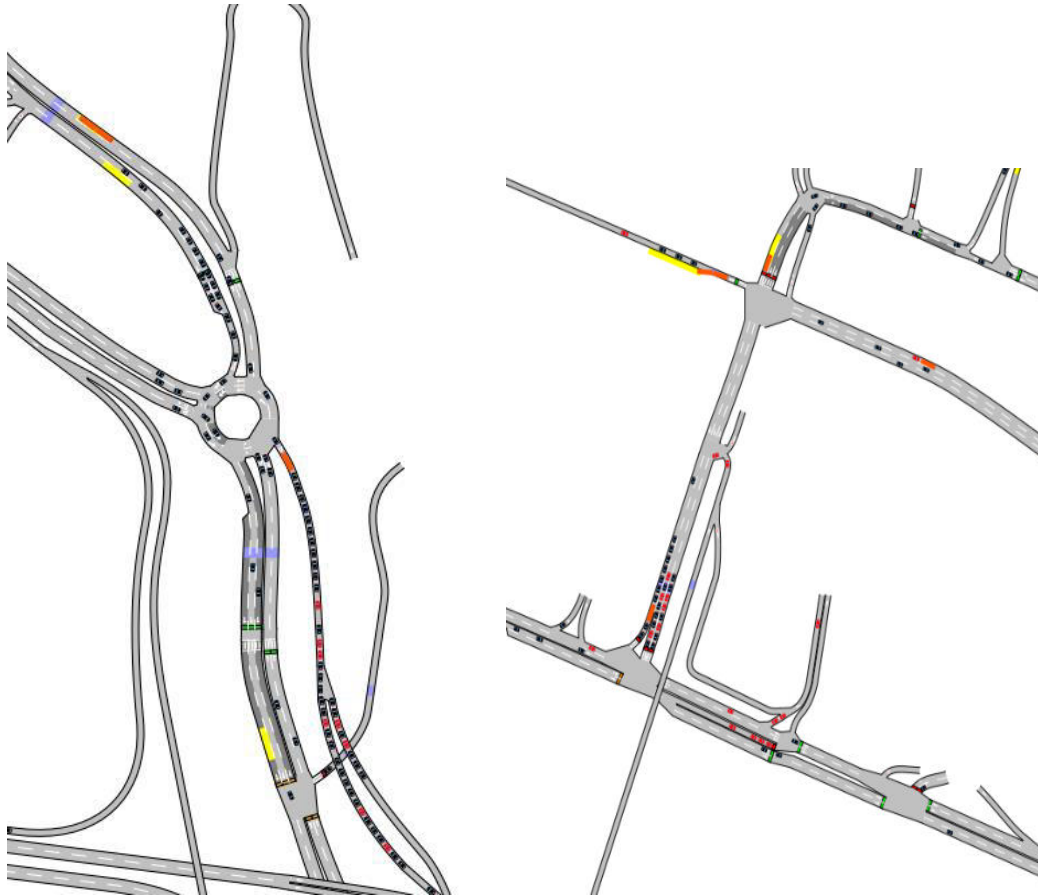


Figura 54: scenario C- rotatoria e via Hermada, via Menotti, via Albareto

16.1 Velocità media

La velocità media nella rete passa da 35,85 Km/h dello scenario attuale a 32,16 Km/h nello scenario B e a 31,32 Km/h nello scenario C.

La riduzione della velocità media nei due scenari B e C è rispettivamente del 10% e del 13% decisamente più accettabile rispetto allo scenario senza modifiche alla rete in cui si scontava una riduzione del 26%. La riduzione percentuale in questi due scenari (intorno al 10%) è corrispondente all'incirca all'aggravio percentuale degli spostamenti veicolari incrementali indotti dalla struttura (822) rispetto ai veicoli circolanti sulla rete (6888). Nonostante questa riduzione, la velocità sulla rete rimane alta, oltre i 30Km/h in entrambi gli scenari, indicando una sufficiente scorrevolezza lungo le direttrici principali.

Lo scenario B, che prevede la modifica alla viabilità che permette il doppio senso di marcia nel tratto da via Marsiglia all'incrocio via Menotti-via Hermada, presenta valori di velocità più alti. La svolta da via Hermada su via Manara permette infatti ai veicoli in uscita dalla GSV di raggiungere via Sparta, Borzoli, via Calda, via Canepa e via S. G. Battista con un percorso più breve e con un minor numero di incroci semaforizzati senza peraltro impegnare la rotatoria R01 Albareto-Siffredi che risulta il nodo critico della rete.

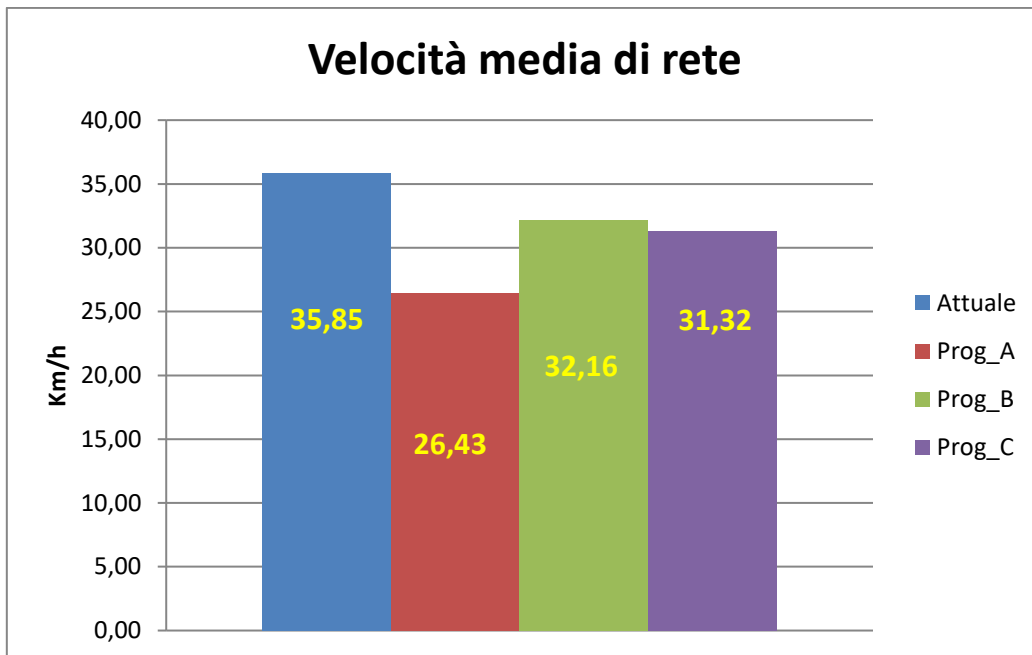


Figura 55: velocità media di rete

16.2 Tempo medio di percorrenza

Il tempo medio di percorrenza sulla rete, espresso in secondi a chilometro, nei due scenari considerati passa da 100,53 sec/Km registrato per lo scenario attuale a 112,02 sec/Km nello scenario B e a 115,04 nello scenario C con un incremento dell'11% e del 14% rispettivamente, nettamente migliorativi rispetto allo scenario A, quello a viabilità invariata, con un aumento circa uguale alla variazione percentuale della velocità media.

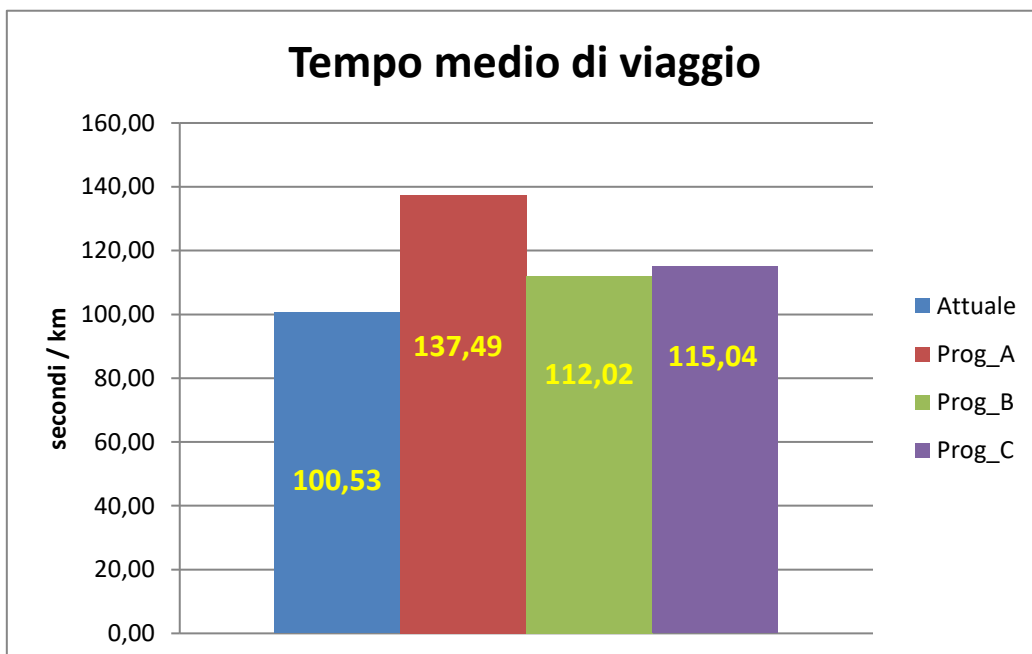


Figura 56: tempo medio di viaggio sulla rete

16.3 Ritardo medio di rete

Il ritardo medio di rete³, espresso anch'esso in secondi/Km, passa da 37,77 secondi/Km nello scenario attuale a 48,91 secondi/Km nello scenario B e a 52,03 secondi/Km nello scenario C.

Gli incrementi percentuali risultano del 29% e del 38%. Sono incrementi abbastanza sensibili ma ancora accettabili e lontani dal 98% che è stato registrato nello scenario A.

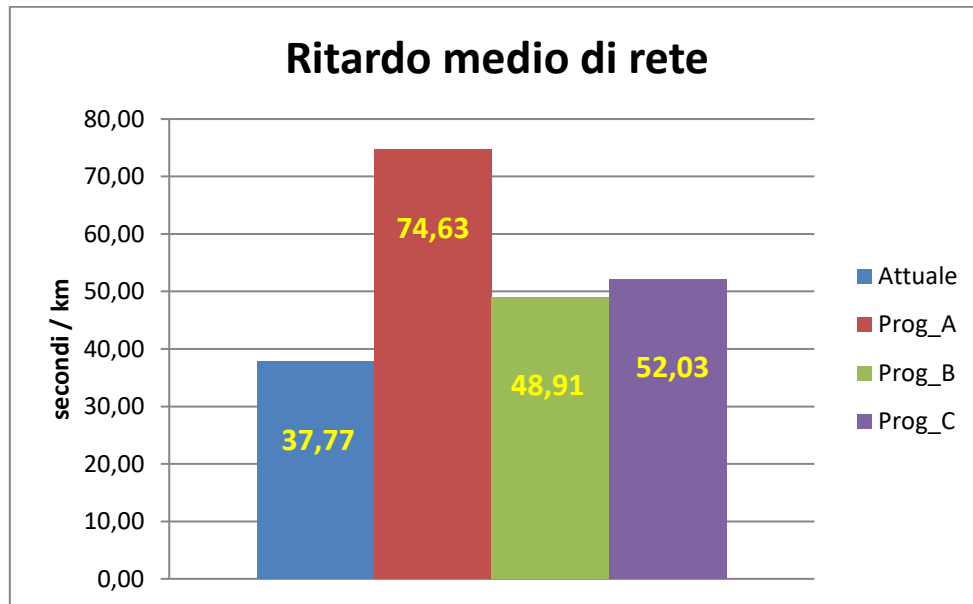


Figura 57: ritardo medio di rete

16.4 Code medie e massime

Sono stati raccolti i dati relativi alle code sugli attestamenti più significativi della rete, cioè quelli in corrispondenza degli incroci semaforizzati e delle rotatorie.

Nei grafici successivi gli attestamenti sono indicati dal codice dell'incrocio, utilizzato nel sistema centralizzato di regolazione semaforica del Comune, i cui codici sono riportati in Tabella 25 (la codifica è la stessa di Tabella 22, riportata nuovamente per comodità), e dal nome della via. Per le rotatorie si utilizzano i seguenti codici:

- R01 per quella Siffredi-Albareto-Pionieri
- R02 per quella su via Pionieri di fronte all'aeroporto
- R03 per quella di via Marsiglia-via Pionieri.

La figura seguente mostra la localizzazione e i codici delle tre rotatorie considerate.

³ Il ritardo medio di rete è definito come l'incremento del tempo medio di attraversamento della rete da parte dei veicoli rispetto alla situazione di flusso libero.

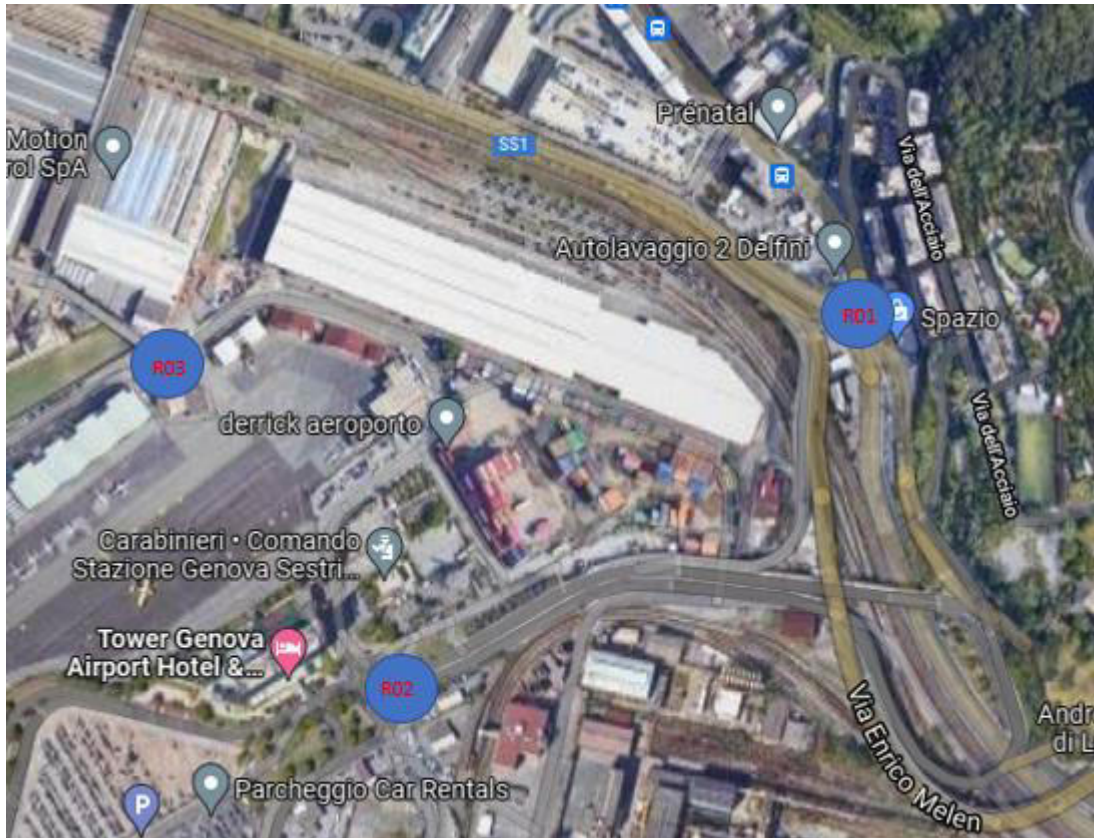


Figura 58: posizione e codifica rotatorie

Codice Incrocio	Descrizione
254	via Siffredi-via Dell'Acciaio
277	Siffredi-uscita Acciaio
255	via Giotto-via Siffredi-via Manara
256	via Giotto-via Calda
257	via Giotto- via Borzoli-via Chiaravagna
258	via Hermada-via Menotti
222	via Hermada-via Albareto-via Puccini
240	via Puccini pedonale sovrappasso ferrovia
260	via Puccini-via Biancheri
224	via Puccini-via Ferro
261	via Soliman-via Costo
239	via Merano pedonale dopo p.zza Poch
999	via Canepa-via Cavalli-p.zza Oriani
223	via Albareto-via delle nuove tecnologie

Tabella 25: codifica incroci presenti nella rete

Nella Figura 59 e nella Figura 60 sono riportati i valori ottenuti negli scenari esaminati, rispettivamente per le code medie e massime ⁴.

Esaminando congiuntamente l'andamento delle code medie e massime nei diversi scenari si osserva che, mentre nel resto della rete le code sia medie sia massime registrano variazioni contenute fra lo stato di fatto e gli scenari B e C, sugli attestamenti della rotatoria R01 si registrano variazioni più rilevanti, soprattutto sui

⁴ I valori delle code sono riferiti a tutti i veicoli in attesa all'attestamento, su tutte le corsie.

rami di via Siffredi direzione verso levante e di via Pionieri e Aviatori d'Italia, con configurazioni però differenti nei due scenari B e C che meritano un esame attento.

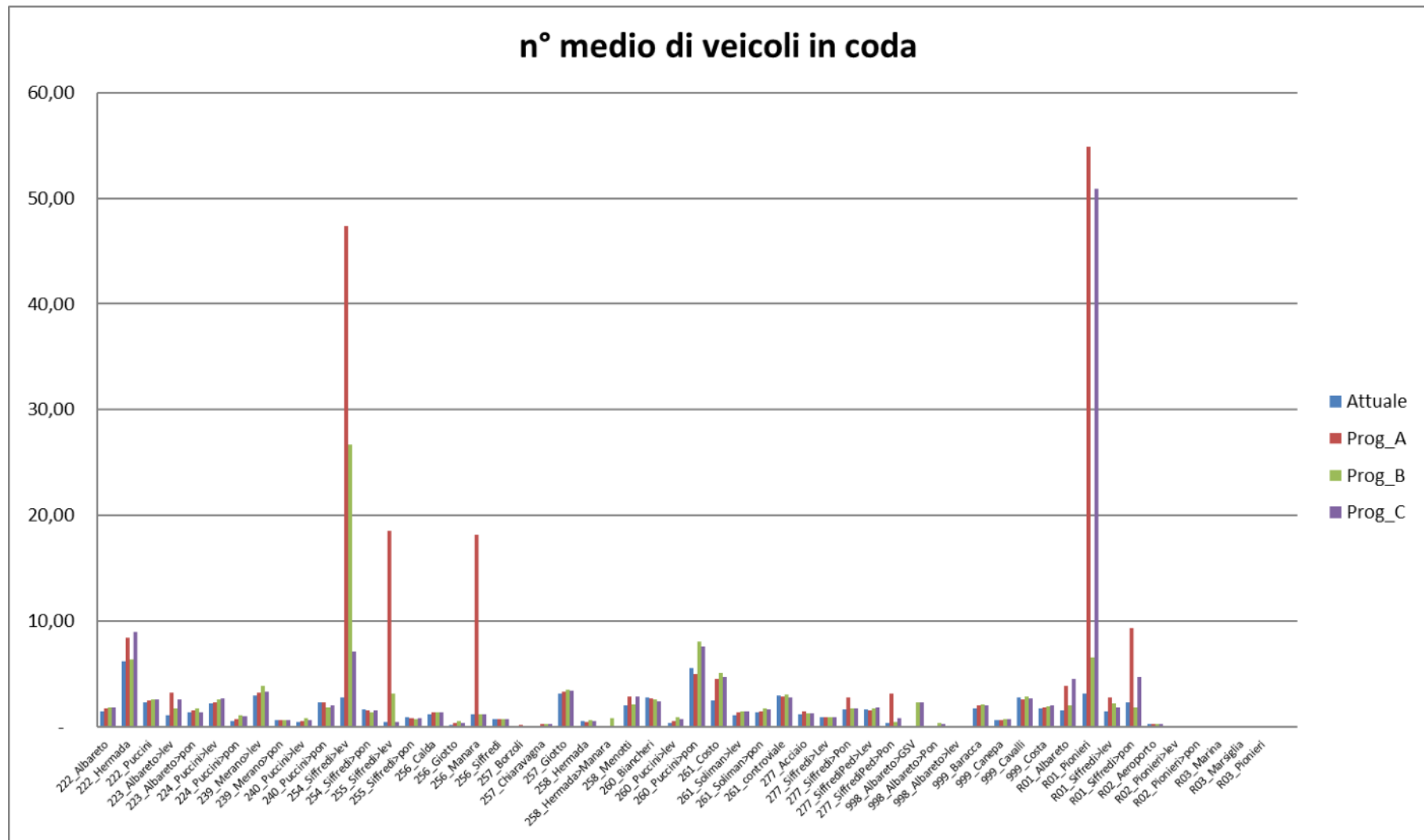


Figura 59: code medie sui principali attestamenti

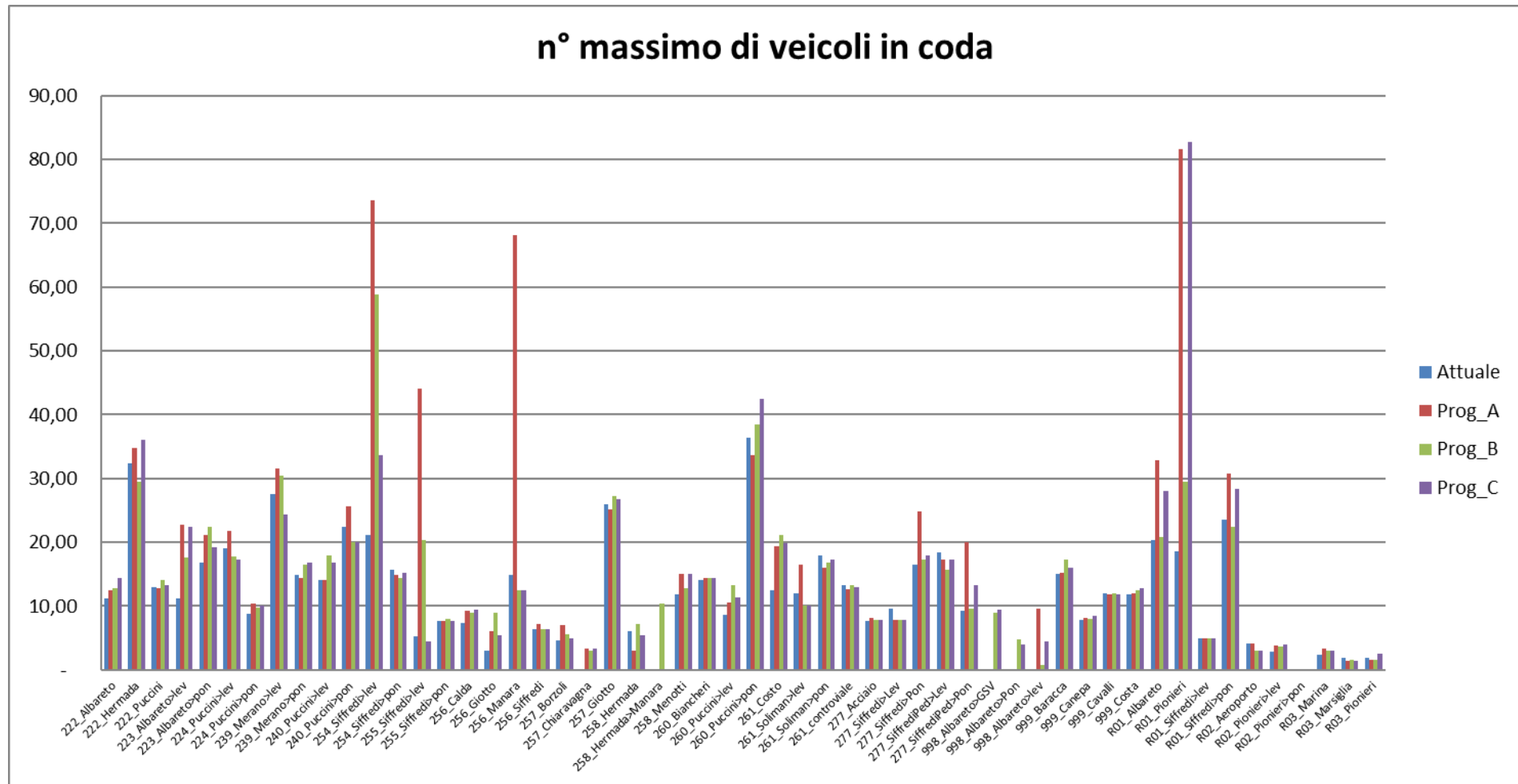


Figura 60: code massime sui principali attestamenti

Per meglio analizzare lo stato delle code sulla rotatoria, nella Figura 61 sono riportate le code medie sulla sola rotatoria R01. Emerge immediatamente il diverso impatto che i due scenari hanno su via Pionieri e Aviatori d'Italia: nello scenario B la coda media e massima non si discostano molto da quelle per lo stato di fatto, mentre nello scenario C la coda si allunga tanto che la coda massima si avvicina alla capacità di accumulo del ramo. Il motivo di questo fenomeno, come già accennato, è il flusso che da via Albareto si dirige su via Siffredi in direzione ponente, che nello scenario C comprende, oltre al traffico che attualmente compie questo tragitto, anche tutte le vetture in uscita dalla struttura che sono dirette a Borzoli e all'abitato collinare di ponente di Sestri. Questo incremento rende più difficile l'immissione sulla rotatoria alle vetture provenienti da via Pionieri, già di per sé non agevole sia per l'opposizione del forte traffico di via Siffredi diretto a ponente, sia per la pessima geometria con cui questo ramo si raccorda alla rotatoria.

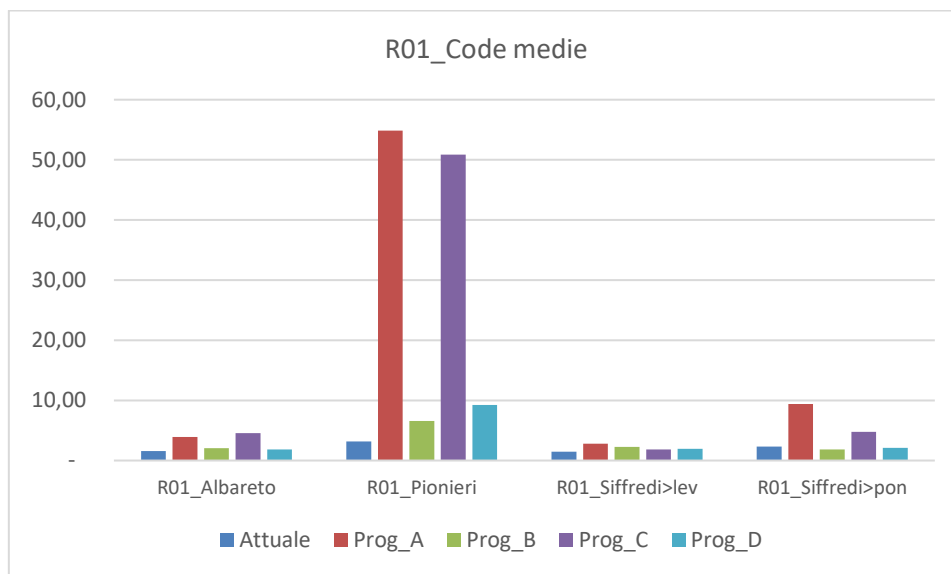


Figura 61: code medie e massime sulla rotatoria R01

Per analizzare l'andamento delle code su via Siffredi direzione levante nei due scenari occorre considerare non solo l'attestamento sulla rotatoria ma anche quelli precedenti. Infatti l'attestamento sulla rotatoria ha una lunghezza ridotta, circa 35 metri, che è la distanza dall'attraversamento pedonale semaforizzato (impianto 245 Siffredi via dell'Acciaio); in questo tratto la carreggiata, superato il pedonale semaforizzato, si restringe da due a una corsia. Le code massime nell'attestamento sulla rotatoria sono numericamente, ridotte (5 veicoli), uguali in tutti gli scenari, ma rappresentano la capacità di accumulo di questo arco e quindi non sono significative.

Maggiore significatività invece assumono le code sull'attestamento precedente, l'attraversamento pedonale semaforizzato impianto 254 riportate in Figura 62.

Nello scenario B si hanno code medie di 27 auto contro le 7 dello scenario C. Nello scenario B infatti la svolta da via Hermada su via Manara incanala le vetture in uscita dalla GSV e dirette a levante su questa direttrice, aumentando i flussi su via Siffredi. Inoltre questa corrente ha più difficoltà ad immettersi sulla rotatoria rispetto alla situazione dello scenario C poiché in quest'ultimo scenario il maggior numero di auto che segue il tragitto da via Albareto a via Siffredi in direzione ponente va a modulare il flusso di Siffredi da levante -> Albareto favorendo quindi l'immissione da Siffredi per i veicoli provenienti da levante.

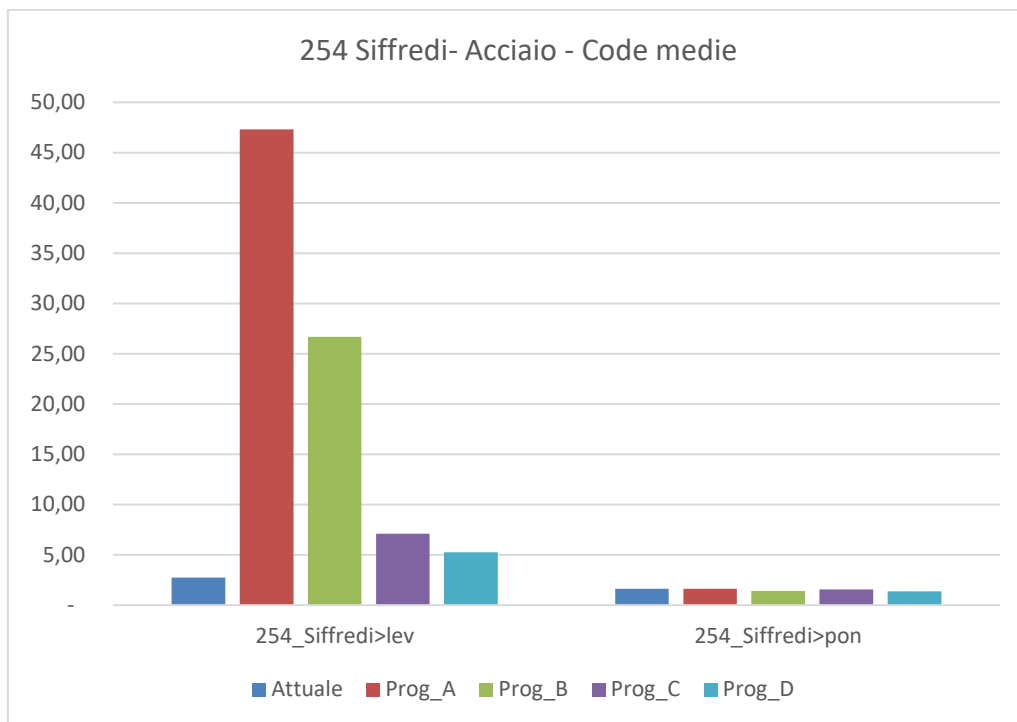


Figura 62: code medie e massime sull'incrocio Siffredi via dell'Acciaio

Le code nello scenario B quindi crescono, ma non raggiungono mai livelli di saturazione e vengono assorbite, come si nota considerando l'andamento delle code sull'impianto semaforico 255, ancora precedente il pedonale di via dell'Acciaio, in cui nello scenario B si registra una coda media di soli 3 veicoli (vedi Figura 63).

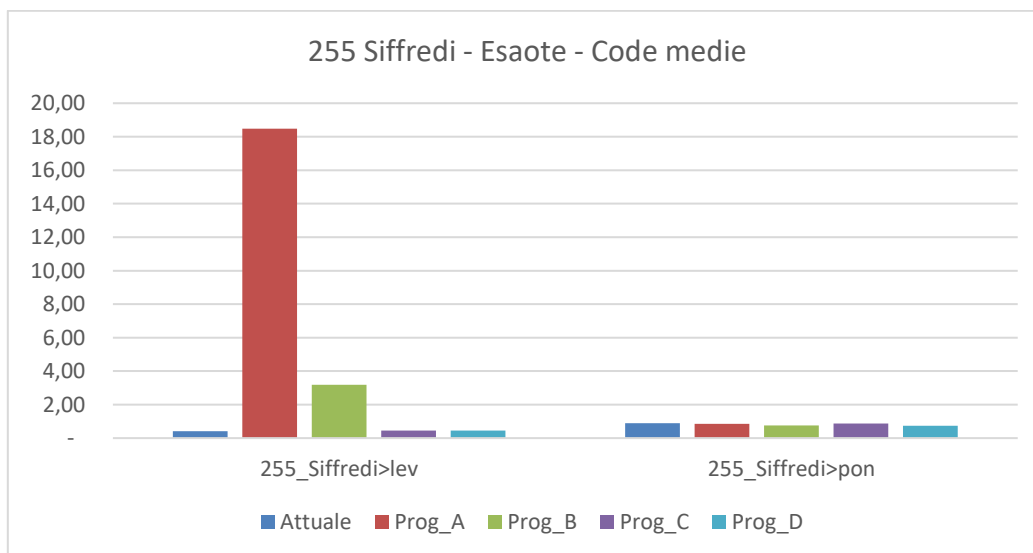


Figura 63: code medie e massime sull'incrocio Siffredi via Manara

16.5 Analisi dell'andamento degli accodamenti sulla corsia specializzata di via Albareto

Sempre in merito agli accodamenti, è importante analizzare nel dettaglio l'andamento delle code sull'attestamento semaforico della nuova corsia specializzata istituita su via Albareto per permettere la svolta a sinistra in ingresso all'area della GSV. Essa infatti dista poco più di 70 mt dall'incrocio semaforizzato di via Hermada-Puccini-Albareto, ed ha una capacità di accumulo di non più di 12 veicoli (poco meno di 60 mt).

Per valutare al meglio l'andamento degli accodamenti, sono state eseguite apposite sessioni di simulazione mantenendo il massimo afflusso alla GSV costante per una durata di 3 ore e campionando il valore della lunghezza della coda in veicoli ogni 20 secondi.

La Figura 64 riporta i risultati ottenuti nell'intervallo di tempo simulato per la coda massima (in questo caso, poiché l'intervallo di campionamento è molto piccolo, coda media e massima tendono a coincidere e si può parlare di andamento puntuale).

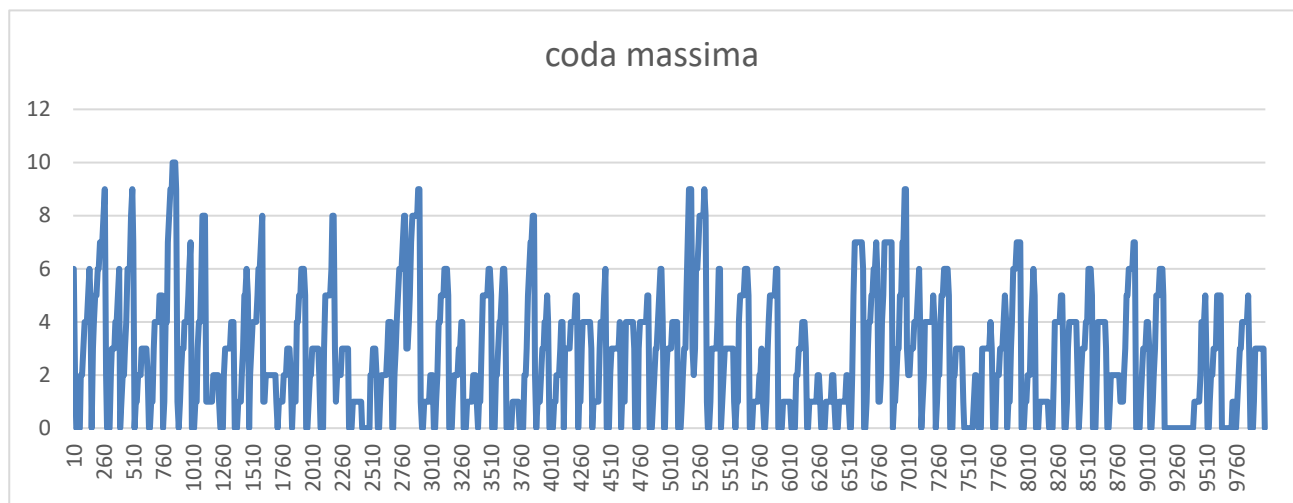


Figura 64: andamento coda massima campionata a 20 secondi sull'attestamento della corsia specializzata su via Albareto

Come si vede, per tutta la durata dell'esperimento si osserva una consistenza della coda sempre minore della capacità dell'attestamento, confermando i risultati dell'analisi teorica. Solo durante un ciclo semaforico si registra un valore di 10 veicoli, comunque entro la capacità di accumulo.

Ovviamente ciò non esclude la possibilità teorica che possano verificarsi situazioni di interferenza, ma si tratterà comunque di eventi molto rari, anche considerando il fatto che la situazione simulata è di un afflusso elevato e che esso, qualora si verificasse, si protrarrà per una durata di tempo limitata.

16.6 Tempi di percorrenza

Un'analisi puntuale richiede l'analisi non solo della variazione del tempo di attraversamento medio della rete, ma anche dei singoli tempi di percorrenza lungo i principali tragitti della rete. Sono quindi stati analizzati i seguenti tragitti, tra centroidi di ingresso e uscita della rete:

- Merano->Canepa
- Merano->Siffredi
- Merano->Aeroporto
- Merano->Autostrada
- Canepa->Merano

- Canepa->Siffredi
- Siffredi->Merano
- Siffredi->Canepa
- Siffredi->Aeroporto
- Aeroporto->Merano
- Aeroporto->Autostrada
- Autostrada->Merano
- Autostrada->Canepa
- Autostrada->Aeroporto

In Figura 65 sono riportati i valori registrati su questi tragitti per i vari scenari analizzati

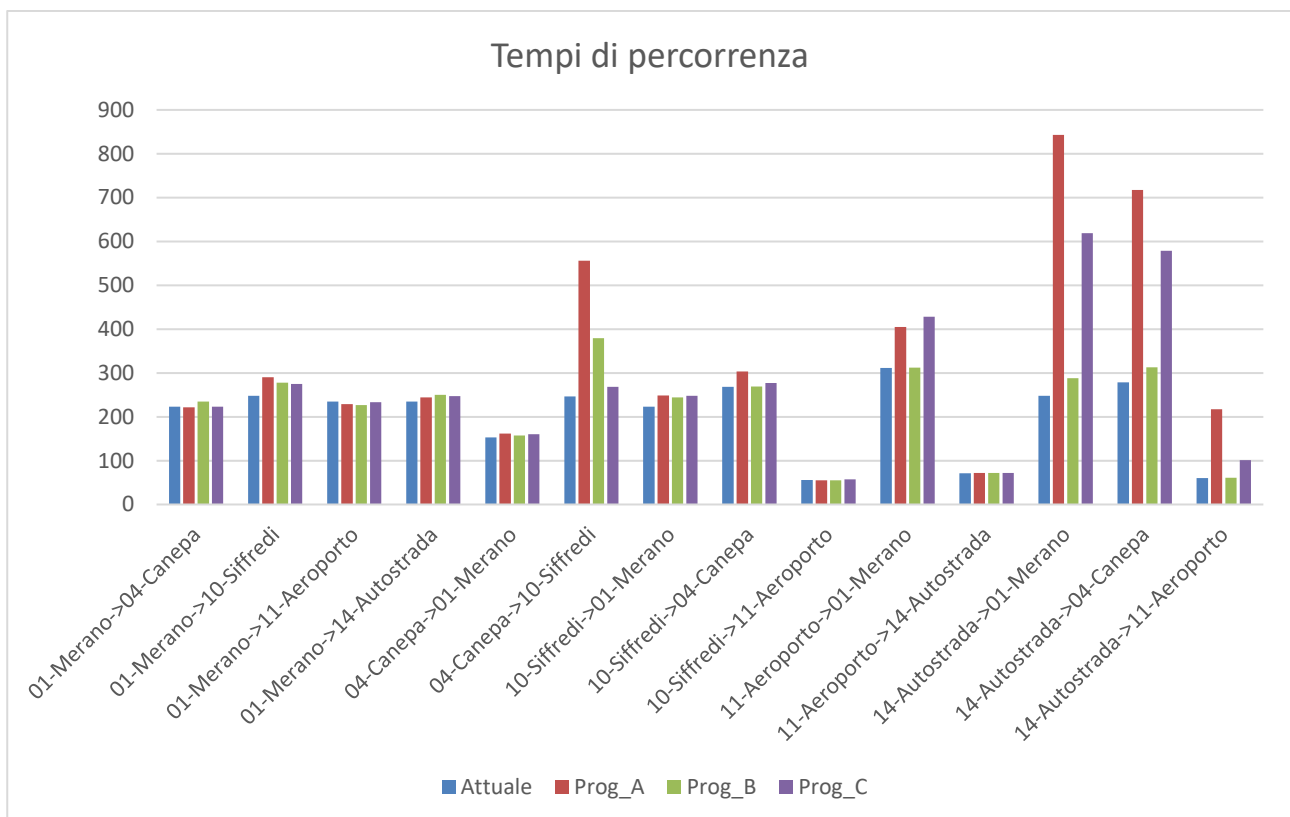


Figura 65: tempi di percorrenza

Le variazioni sono, come si può vedere, in generale molto contenute; fanno eccezione i percorsi che comprendono il ramo della rotatoria R01 di Pionieri e via Siffredi direzione levante. Si vede ad esempio che per il percorso da via Canepa a Siffredi il tempo di percorrenza medio è:

- 246 secondi nello stato di fatto
- 380 secondi nello scenario B (erano 556 nello scenario A)
- 268 secondi nello scenario C.

Mentre i percorsi Aeroporto->Merano, Autostrada->Canepa, Autostrada->Merano, che comprendono il tratto di Pionieri e Aviatori d'Italia sulla R01 (Siffredi – Albareto), nello scenario C presentano un considerevole aumento del tempo di percorrenza rispetto allo stato di fatto, nello scenario B essi hanno valori simili a quelli dello stato di fatto.

16.7 Livelli di servizio (LOS)

L'analisi dei livelli di servizio è stata condotta per tutti i nodi della rete secondo la metodologia sopra illustrata; la rappresentazione grafica è stata elaborata secondo la legenda riportata in Figura 66.

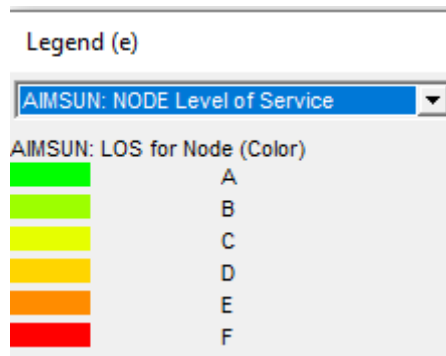


Figura 66. Legenda con i livelli di Los definiti dal simulatore

In Figura 67 sono riportati i valori di LoS dei nodi prodotti dal simulatore.

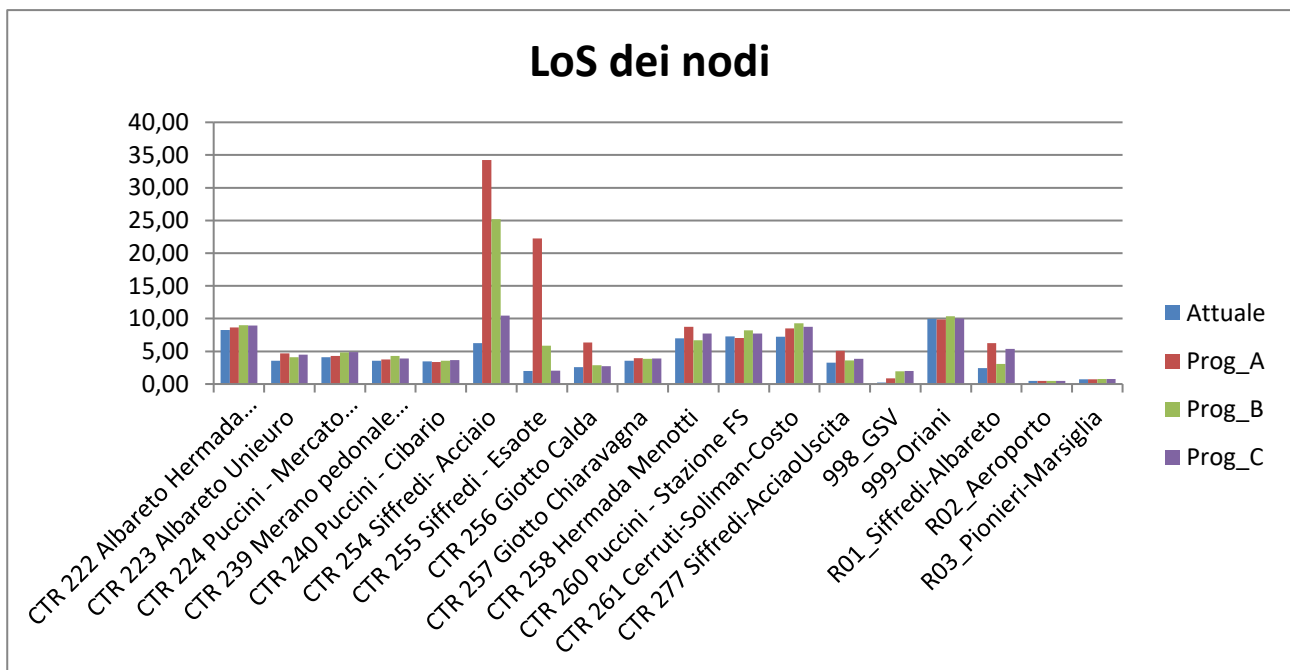


Figura 67: valore del LoS dei nodi della rete negli scenari esaminati

In base a questi valori la Figura 68, la Figura 69 e la Figura 70 riportano in codice colore il LoS dei nodi della rete per lo stato di fatto e gli scenari B e C.

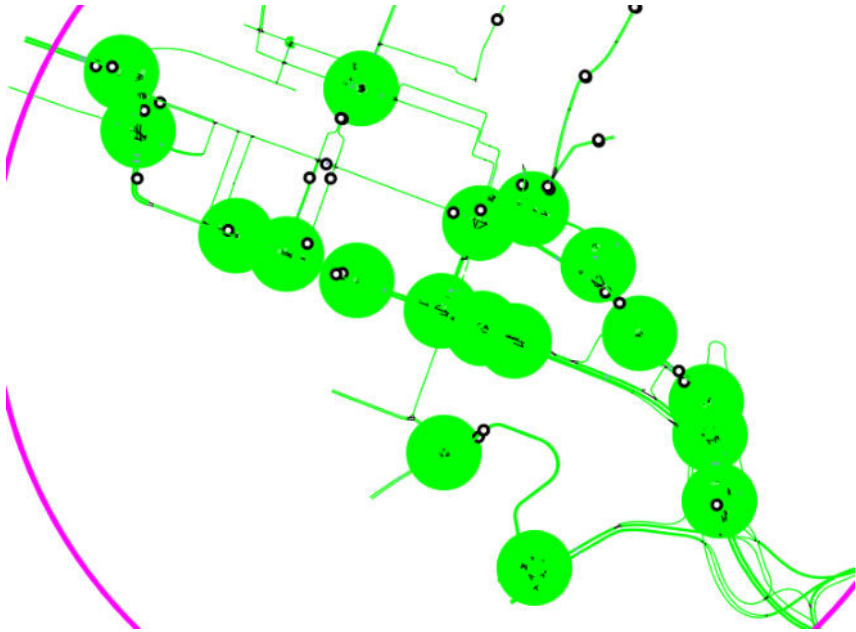


Figura 68. LoS dei nodi della rete allo stato di fatto

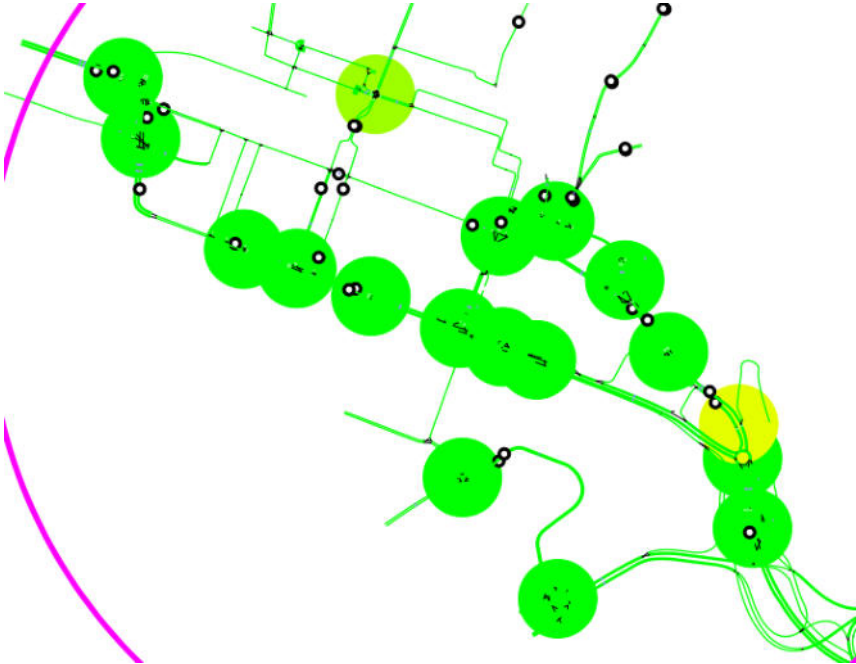


Figura 69: LoS dei nodi della rete scenario B

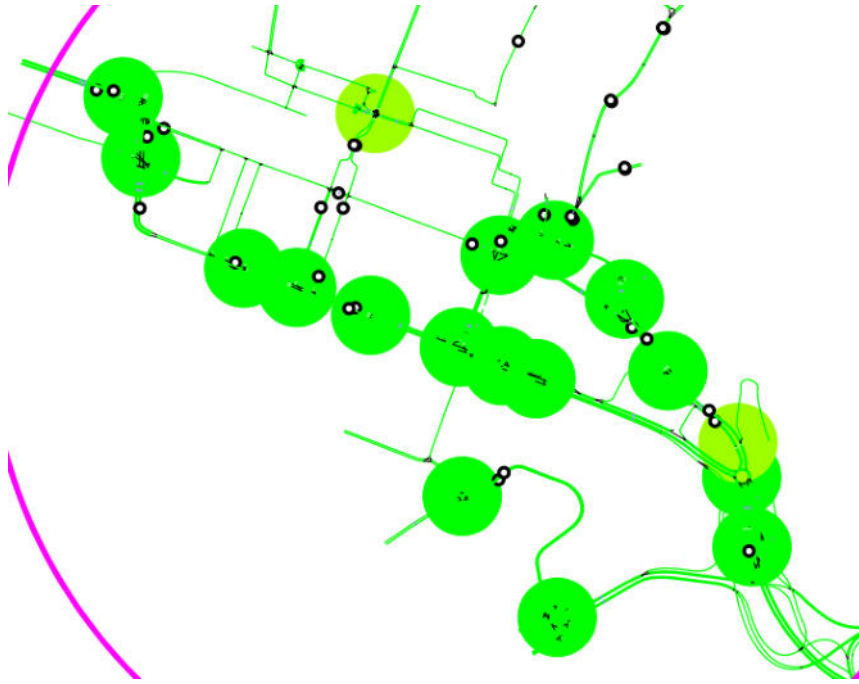


Figura 70: LoS dei nodi della rete scenario C

L'analisi comparativa degli scenari mostra che, in termini di classi di appartenenza, i nodi che modificano classe rispetto allo stato attuale sono:

- piazza Oriani che da A passa a B sia nello scenario B sia in quello C
- il pedonale semaforizzato di via Siffredi all'altezza di via dell'Acciaio che passa da A a C nello scenario B e a B nello scenario C.

Nella lettura del LoS dei nodi occorre ricordare che il valore complessivo è il risultato dei ritardi subiti da tutti i veicoli lungo tutti i rami dell'intersezione, e quindi non necessariamente un ramo in sofferenza di un singolo nodo genera un declassamento complessivo del nodo, poiché il risultato complessivo dipende dai volumi di traffico sui vari rami e dai relativi ritardi.

16.8 Densità

Le figure che seguono riportano la densità rilevata nelle prove simulative su tutti gli archi, rappresentate utilizzando un codice colori la cui legenda è riportata nella seguente figura.

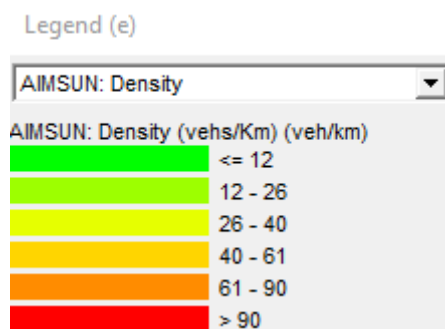


Figura 71: legenda grafici densità

Le figure seguenti riportano la situazione degli archi della rete per lo stato di fatto e nei vari scenari analizzati.



Figura 72: flussogramma densità archi stato di fatto



Figura 73: flussogramma densità archi scenario A (progetto a circolazione invariata)



Figura 74: flussogramma densità archi scenario B (progetto con svolta Hermada → Manara)



Figura 75: flussogramma densità archi scenario C (progetto senza svolta Hermada → Manara)

La rappresentazione grafica permette di apprezzare visivamente come si modifica la situazione tra i vari scenari, in particolare sugli archi afferenti al nodo della rotatoria Siffredi – Albareto.

16.9 Sintesi delle indicazioni emerse

Complessivamente l'analisi comparativa dei due scenari analizzati permette di fare le seguenti considerazioni.

- Qualora non si voglia intervenire sulla viabilità di via Buccari come previsto nello scenario D (vedi capitolo seguente), si ritiene che la soluzione migliore da adottare sia quella prevista nello scenario B, cioè quello che prevede l'istituzione della corsia su via Hermada che permette la svolta su via Manara, come riportato in Figura 42. Infatti questa soluzione penalizza leggermente via Siffredi in direzione levante, ma in termini accettabili, ma risolve il problema dell'immissione da via Pionieri e Aviatori d'Italia sulla rotatoria Siffredi – Albareto.
- Un adattamento marginale dell'accesso a via Buccari da via Siffredi (si veda Figura 47), assieme ad un buon sistema di segnalamento e alla progressiva abitudine degli automobilisti al nuovo tragitto, potrebbe migliorare ulteriormente la situazione, sgravando via Siffredi e diminuendo quindi le code.
- Benché sulla rotatoria Siffredi – Albareto non sia possibile prevedere ampliamenti per mancanza di spazi, è possibile ipotizzare alcuni interventi che potrebbero migliorarne il comportamento, ed in particolare:
 - rendere l'impianto semaforico pedonale Siffredi – Acciaio a chiamata, in modo da interrompere i flussi solo quando necessario. Il traffico pedonale che insiste sull'attraversamento sembra premettere profittevolmente questa ipotesi, che nel caso peggiore ricadrebbe nella situazione attuale;
 - istituire due corsie di ingresso alla rotatoria sul ramo Siffredi, poiché gli spazi lo consentono, il che aumenterebbe la capacità del ramo e aiuterebbe a ridurre gli accodamenti, oggi in gran parte attribuibili alla riduzione della carreggiata. Qualora necessario si potrebbe ridurre ad una sola ampia corsia, invece delle due attuali, l'ingresso dalla rotatoria su via Siffredi in direzione ponente;
 - spostare se possibile l'attraversamento pedonale più a ponente; ciò aiuterebbe a creare più polmone di accumulo per le vetture provenienti dalla rotatoria durante il ciclo di verde pedonale, evitando interferenze sulla rotatoria stessa.

La Figura 76 mostra schematicamente i possibili interventi sulla rotatoria per migliorarne le prestazioni.

Occorre sottolineare che questi interventi sulla rotatoria porterebbero benefici indipendentemente dalla presenza della nuova struttura di vendita.

Ovviamente questi interventi dovranno essere eventualmente accuratamente analizzati con i competenti Uffici del Comune di Genova, da questi ultimi assentiti e simulati per quantificarne gli effetti.



Figura 76: schematizzazione dei possibili interventi sul nodo della rotatoria Siffredi - Albareto

17 Analisi dello scenario D

Come menzionato al capitolo 13, è stata anche analizzata un'ipotesi che prevede una modifica dello schema di circolazione su via Buccari, esemplificata in Figura 49.

Il vantaggio di questa ipotesi è quello di instaurare un collegamento rapido, agevole e di immediata percezione tra via Siffredi e via Albareto, contribuendo così a sgravare i volumi di traffico che insistono sul tratto terminale di via Siffredi, prima della rotatoria.

Come emerso dall'analisi degli scenari precedenti, anche nel caso dello scenario migliore (scenario B), su via Siffredi, nel tratto da via Manara alla rotatoria, si creano accodamenti. L'intervento proposto in questo scenario permette al traffico che procede su via Siffredi diretto alla GSV di raggiungere agevolmente via Albareto svoltando su via Buccari e immettendosi agevolmente attraverso una breve corsia di accelerazione. Si ottengono così vantaggi sensibili:

- la rotatoria Siffredi - Albareto viene ulteriormente sgravata di traffico
- su via Siffredi le code si riducono
- si offre un tragitto più veloce e diretto per raggiungere il varco di ingresso ai parcheggi della struttura di progetto e anche a quelli del complesso commerciale-produttivo ove è la sede di aziende e esercizi commerciali.

Nel seguito si riportano i risultati dell'analisi simulativa condotta su questo scenario ed i confronti con lo stato di fatto ed i due scenari B e C precedentemente illustrati.

17.1 Velocità media

La Figura 77 riporta le velocità medie nei diversi scenari a rete modificata. Nello scenario D la velocità si riduce di solo il 4% rispetto allo stato attuale molto al di sotto del 10% registrato nello scenario B

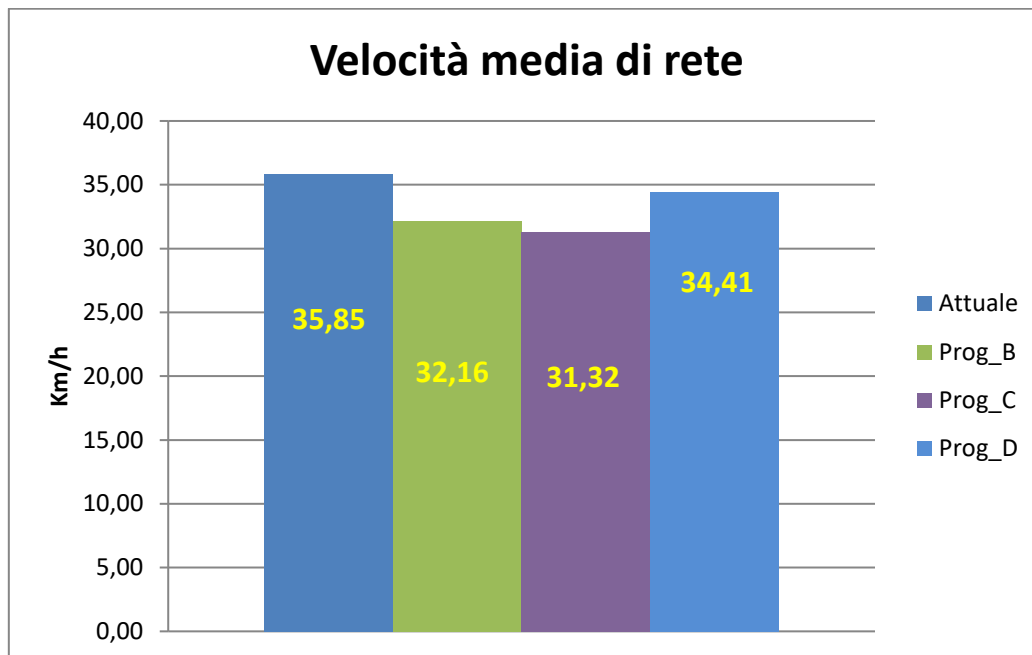


Figura 77: velocità media

17.2 Tempo medio di percorrenza

Anche il tempo di percorrenza ha un incremento modesto; il 4% rispetto all'11% dello scenario B

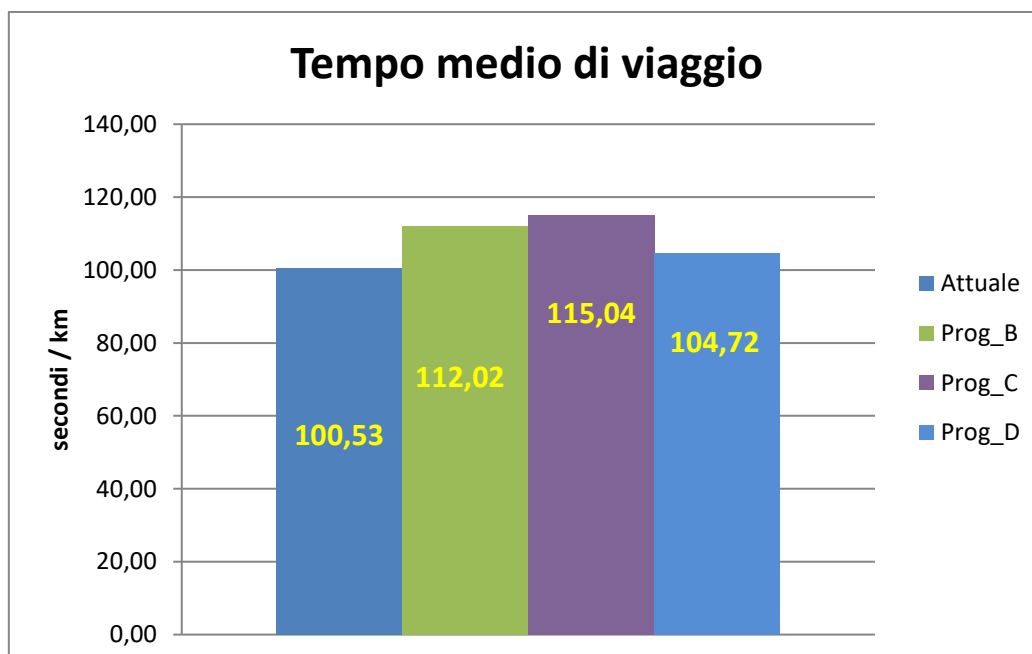


Figura 78: tempo medio di percorrenza

17.3 Ritardo medio

Il ritardo medio di rete risulta del 10%, assai ridotto rispetto al 29% dello scenario B.

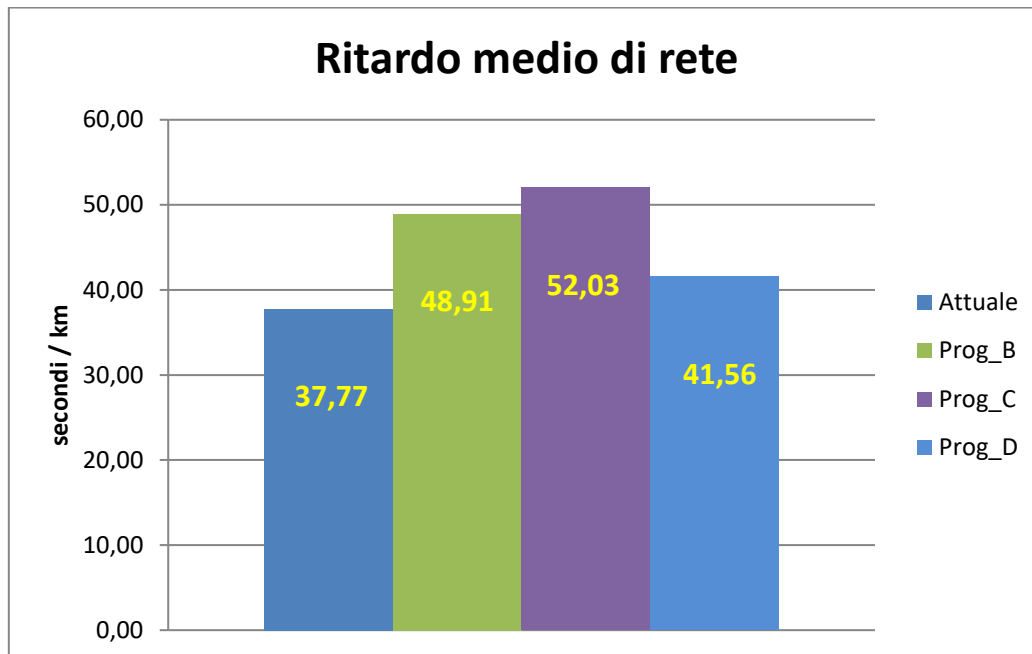


Figura 79: ritardo medio di rete

Come si vede, questo assetto della rete permetterebbe di risolvere le criticità riscontrate e manterrebbe la rete in uno stato molto simile a quello dello stato di fatto, nonostante il notevole aggravio di traffico generato dall'indotto della GSV. Ciò indica che le modifiche proposte hanno un effetto benefico anche sul traffico generale dell'area.

17.4 Code medie e massime

In Figura 80 e Figura 81 sono riportate le code medie e massime, che in questo scenario si riducono significativamente. Sia su Siffredi sia su via Pionieri e Aviatori d'Italia non si generano gli accodamenti registrati negli altri scenari. La rete assorbe il traffico indotto dalla struttura di progetto mantenendo un grado di fluidità simile allo stato attuale.

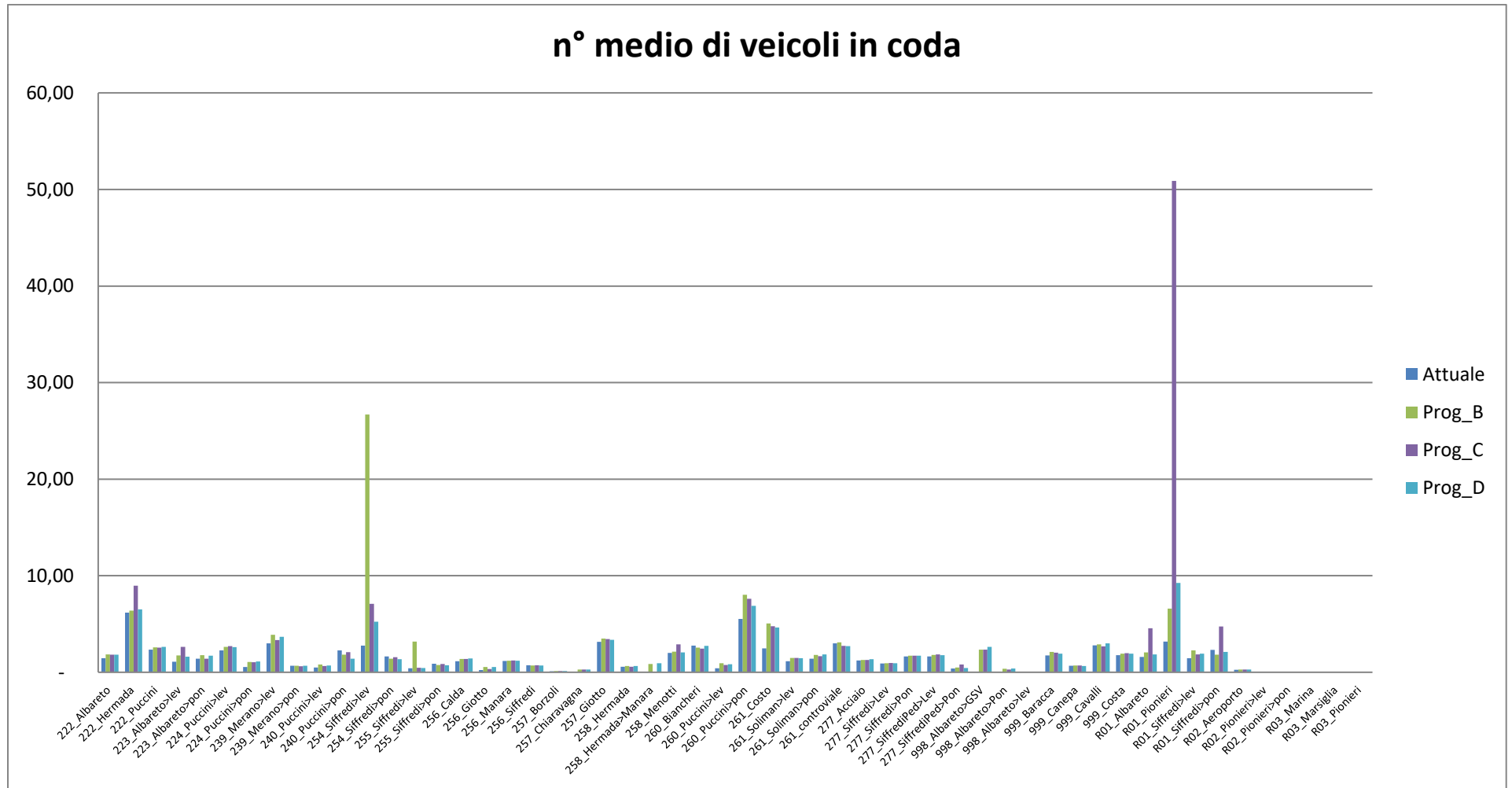


Figura 80: code medie

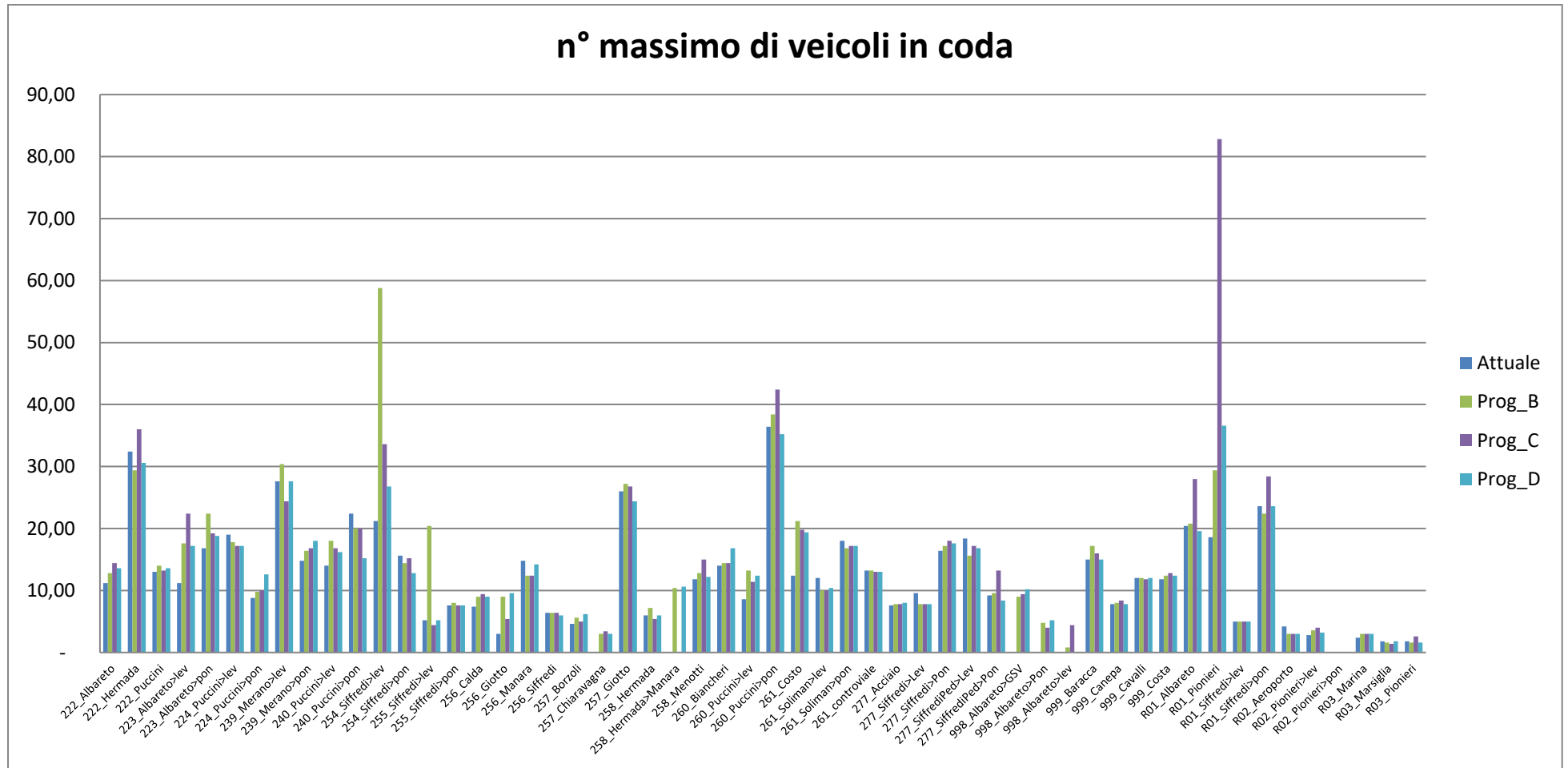


Figura 81: code massime

17.5 Tempi di percorrenza

Dall'analisi della Figura 82, che riporta i tempi di percorrenza, emerge come essi, in questo scenario, siano su tutti i tragitti in linea con quelli che caratterizzano lo stato attuale, a conferma dei risultati precedenti.

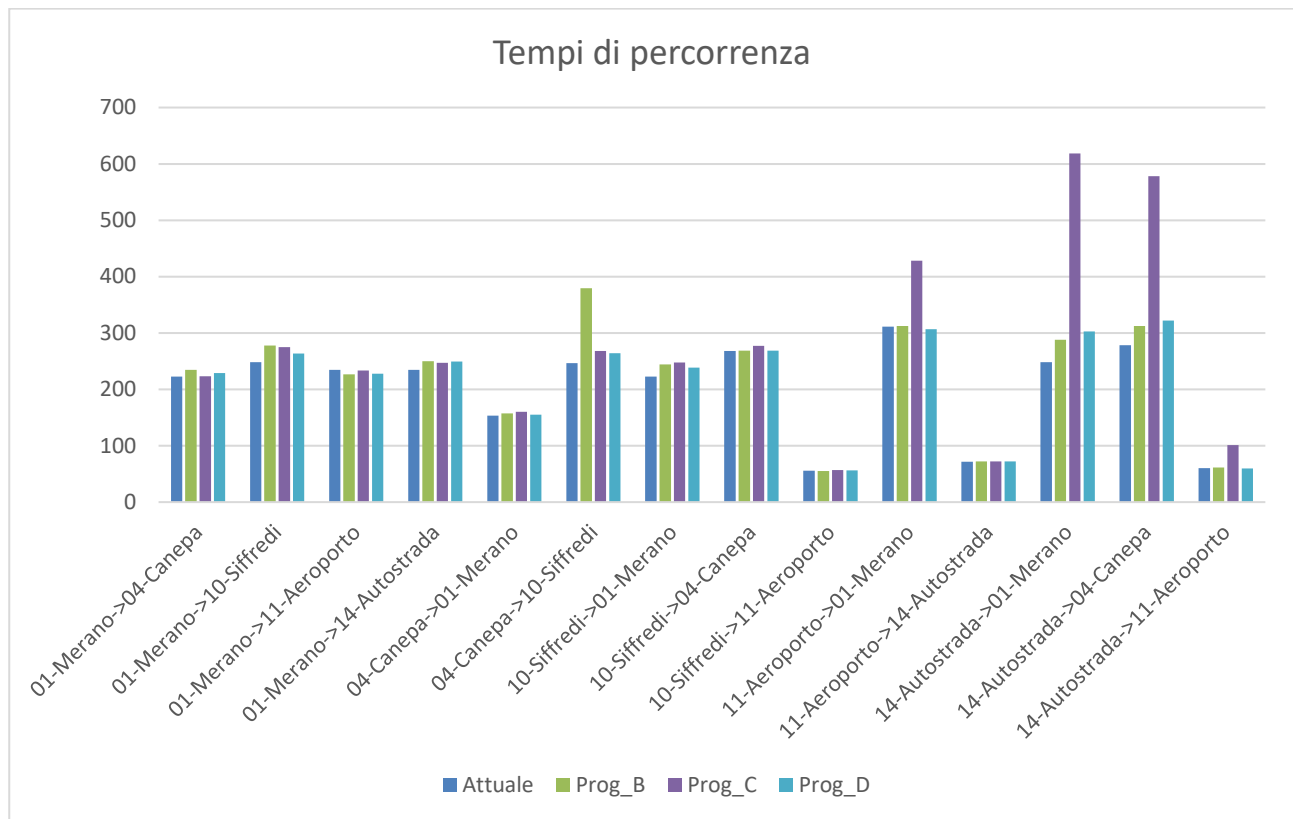


Figura 82: tempi di percorrenza

17.6 LoS

La Figura 83 mostra i valori del LoS dei nodi calcolati nei diversi scenari e la Figura 84 la codifica dei valori registrati nello scenario D secondo l'usuale codice colori. Anche questo parametro conferma i risultati precedenti. In particolare si nota il miglioramento sul nodo Siffredi – Acciaio (cioè sul semaforo prospiciente la rotatoria R01) a ragione del minor accodamento registrato su via Siffredi.

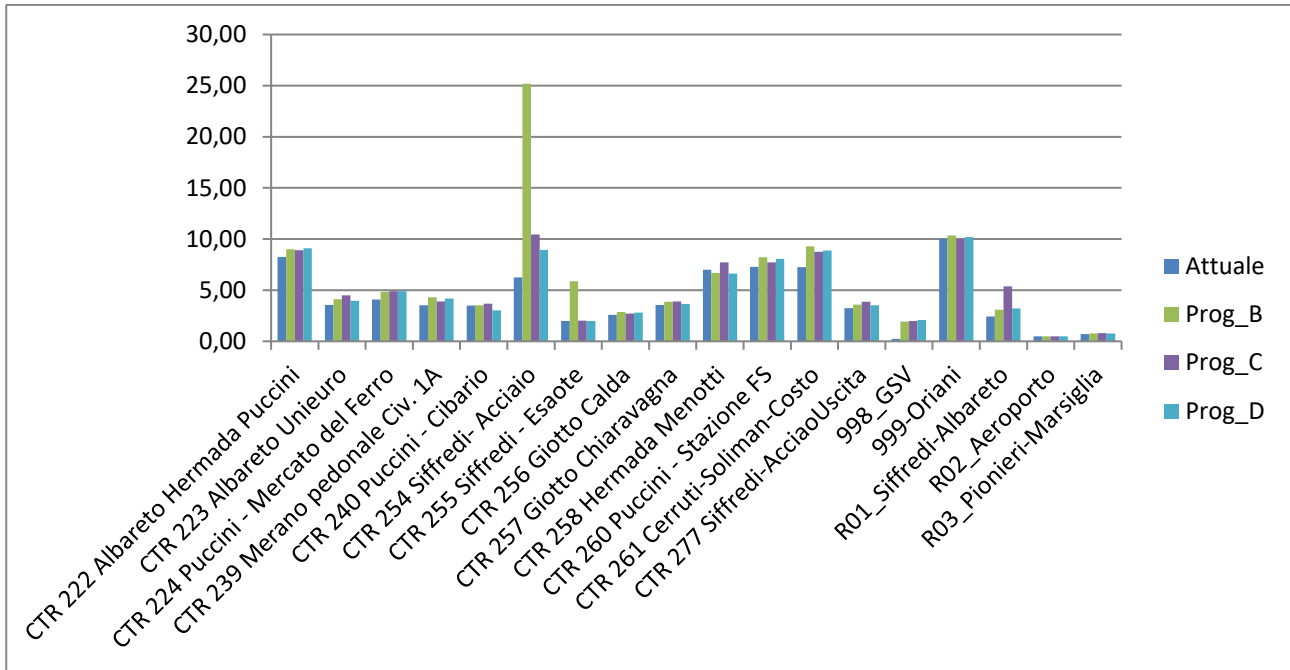


Figura 83: LoS dei nodi

All'esame della mappa si vede che solo il nodo dell'incrocio su piazza Oriani- Canepa passa allo stato B. Andando ad esaminare i valori relativi a questo nodo, essendo la soglia fra A e B 10, il valore del LoS nello stato attuale è 9,99 secondi mentre nello stato D è di 10,19 secondi, con una differenza minima nonostante il cambio di stato.

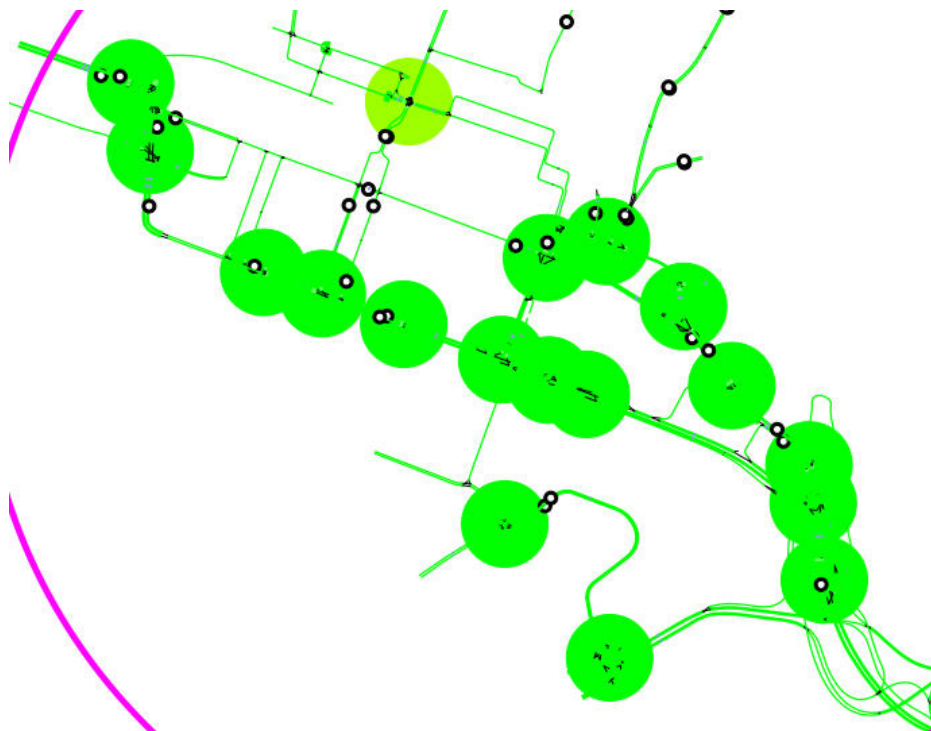


Figura 84: Los dei nodi

17.7 Densità

La figura seguente riporta il flussogramma della densità. Si nota lo sgravio su via Pionieri ed Aviatori d'Italia e su via Siffredi che, rispetto agli scenari precedenti, migliorano di classe.



Figura 85: flussogramma della densità scenario D

17.8 Sintesi delle indicazioni emerse

Lo scenario D che prevede la modifica di via Buccari risulta essere quello che offre le prestazioni di rete migliori che, nonostante la mole considerevole del traffico indotto considerato nello studio, non si discostano molto da quelle rilevate per lo stato di fatto.

Qualora poi questo intervento si sommasse a quelli ipotizzati al capitolo 16.9 sulla rotatoria Siffredi – Albareto – Pionieri, si potrebbero presumibilmente avere effetti migliorativi rispetto allo stato di fatto su questo nodo e sui rami ad esso afferenti.

Ovviamente la realizzazione di questo scenario richiede alcuni interventi strutturali che sta ai competenti Uffici valutare; questo studio ha proposto solo una tra le ipotetiche soluzioni adottabili per ottenere il risultato della creazione del collegamento diretto in questione. Tutte le possibili alternative andrebbero studiate nel dettaglio in una eventuale fase progettuale.

18 Analisi degli accessi

Quest'analisi mira a verificare la conformità degli accessi ai parcheggi alle norme del DPR 495/92 e alle direttive regionali della DCR n. 31/2012.

Il punto vendita ha un solo accesso carrabile destinato alla clientela, collegato a via Albareto da un tratto di strada pubblica. Al termine di essa si aprono due varchi: il primo, destinato alle vetture della clientela, dà accesso alla rampa che si collega con i piani superiori dove sono collocati i parcheggi pertinenti e quelli

destinati ad uso pubblico; il secondo destinato ai veicoli merci, che si collega con un ampio piazzale sul retro destinato proprio alle operazioni logistiche. Nella figura che segue il varco merci è contrassegnato in verde, e quello veicolare in rosso.



Figura 86: localizzazione accessi veicolari clientela e merci

In uscita sono disponibili due varchi. Il primo coincide con l'accesso veicolare per la clientela sopra illustrato e si collega attraverso il ramo di strada pubblica ancora su via Albareto, con immissione ammessa solo verso ponente. Dal ramo di strada pubblica si diparte però anche un collegamento interno all'area pertinenziale che sbocca su via Marsiglia e quindi su via Hermada. Da qui, grazie alla modifica alla circolazione apportata, i veicoli in uscita potranno dirigersi a ponente attraverso via Puccini, ma soprattutto verso levante attraverso via Manara e via Siffredi. La seguente figura mostra l'uscita su via Marsiglia ed il collegamento con la viabilità principale e il collegamento della viabilità in uscita su via Albareto.



Figura 87: localizzazione uscite per la clientela

Come visto l'accesso merci è separato da quello destinato alla clientela. Al piazzale destinato alla movimentazione merci, posto sul retro del fabbricato, si accede come visto da via Albareto (attraverso il menzionato tratto di strada pubblica). L'uscita è invece su via Hermada, attraverso un varco già esistente e concesso con autorizzazione numero 25939/2019; il varco esistente, molto ampio, sarà ristretto per ridurre le interferenze sul nodo. L'uscita dei veicoli merci sarà permessa solo con svolta a sinistra su via Hermada. La figura seguente mostra l'uscita merci.



Figura 88: uscita merci su via Hermada

Complessivamente quindi il sistema degli accessi è quello riportato in Figura 89, in cui sono indicati

- in rosso gli accessi per la clientela
- in azzurro le uscite per la clientela
- in giallo l'accesso e l'uscita merci.



Figura 89: sistema complessivo degli accessi

Nel seguito i vari accessi saranno analizzati singolarmente

18.1 Accessi dal nuovo tronco stradale che si diparte da via Albareto

Come visto da via Albareto si diparte un nuovo tronco stradale di uso pubblico, il cui punto di innesto è indicativamente raffigurato nella seguente figura con la freccia rossa. Nella porzione terminale di questo nuovo tronco stradale è ubicato un varco per la clientela, con manovre sia di ingresso sia in uscita. Attraverso questo varco si raggiunge una rampa che conduce sia ai parcheggi pertinenziali sia a quelli destinati ad uso pubblico.



Figura 90: punto di innesto su via Albareto del nuovo tronco stradale

Le vetture in uscita dalla rampa potranno indirizzarsi verso via Albareto, su cui potranno immettersi solo con svolta a destra verso ponente, sia verso via Marsiglia, attraverso un collegamento stradale interno al lotto di progetto.

La Figura 91 riporta l'ubicazione dell'accesso e i valori riguardanti la distanza da intersezioni e il campo di visibilità del varco, che risultano conformi ai dettami dell'art. 46 D.P.R. n. 495/92. L'intersezione tra il nuovo tronco stradale e via Albareto dista infatti più di 12 mt. Il campo di visibilità necessario (livelletta stradale con assenza di pendenza) è di mt. 27, molto minore degli oltre 60 mt. di visibilità disponibili.

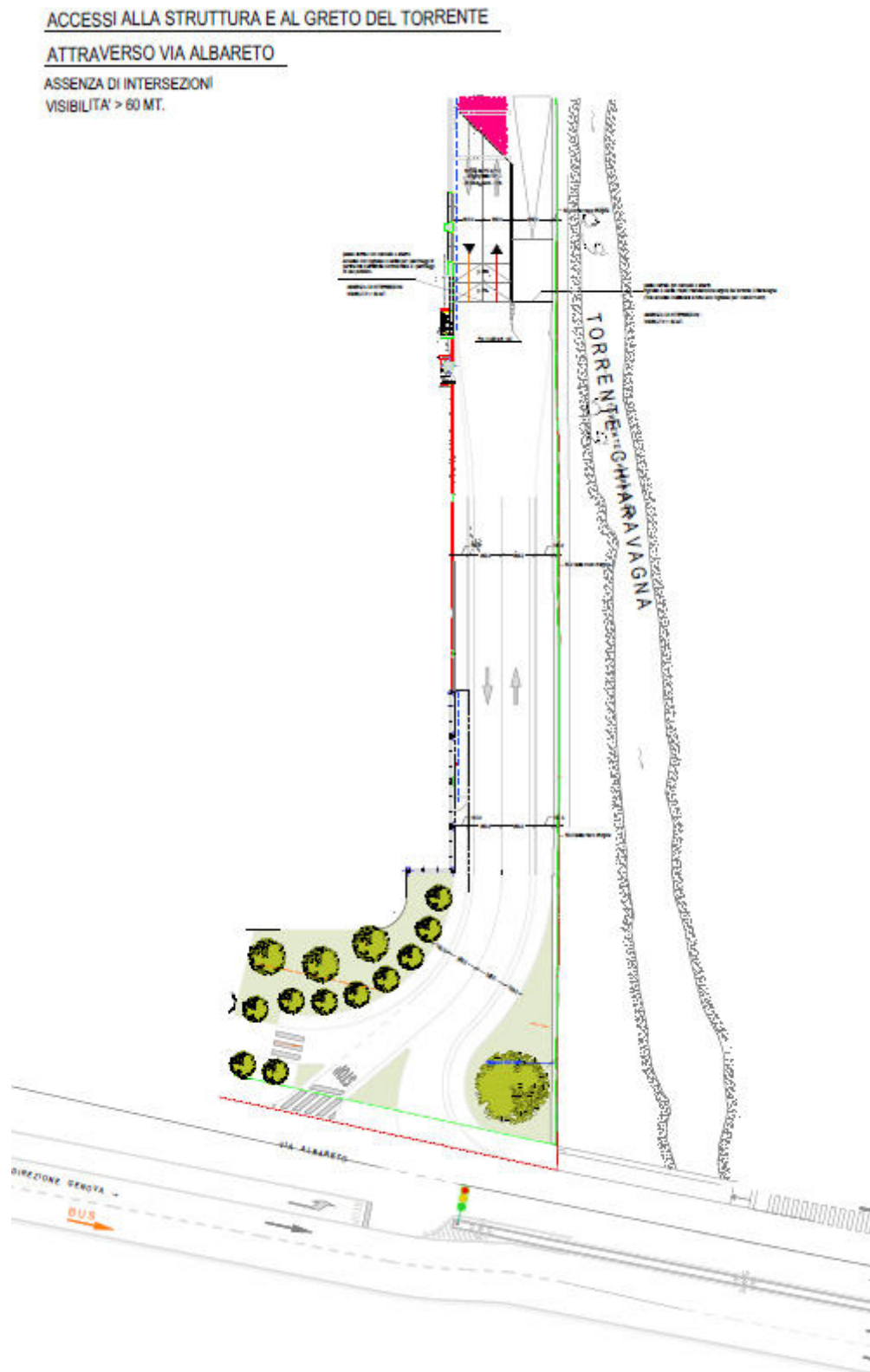


Figura 91: verifica varco accesso clientela da via Albareto

18.2 Accesso da via Marsiglia

Su via Marsiglia si apre un nuovo accesso/passo carrabile con funzione di sola uscita per tutti gli utenti dei parcheggi a servizio della struttura. Essendo via Marsiglia regolata in senso unico a scendere, per i veicoli in uscita dal varco sarà permessa la sola manovra di svolta a destra.

Il nuovo varco si aprirà su via Marsiglia nel punto indicativamente raffigurato con la freccia rossa nella Figura 92. La Figura 93 riporta invece la schematizzazione del varco.

La Figura 94 riporta l'ubicazione del varco di uscita e i valori riguardanti la distanza da intersezioni e il campo di visibilità del varco. Essi risultano conformi ai dettami dell'art. 46 D.P.R. n. 495/92.

La distanza dall'intersezione è infatti di mt. 16,35, quindi maggiore dei mt. 12 richiesti. Il campo di visibilità necessario (livelletta stradale con pendenza in discesa di circa il 10%) risulta essere di mt. 30; la visibilità nel tratto di strada interessato risulta essere di oltre 70 mt., agevolata dal lungo tratto rettilineo di strada.



Figura 92: punto in cui si aprirà il nuovo varco su via Marsiglia

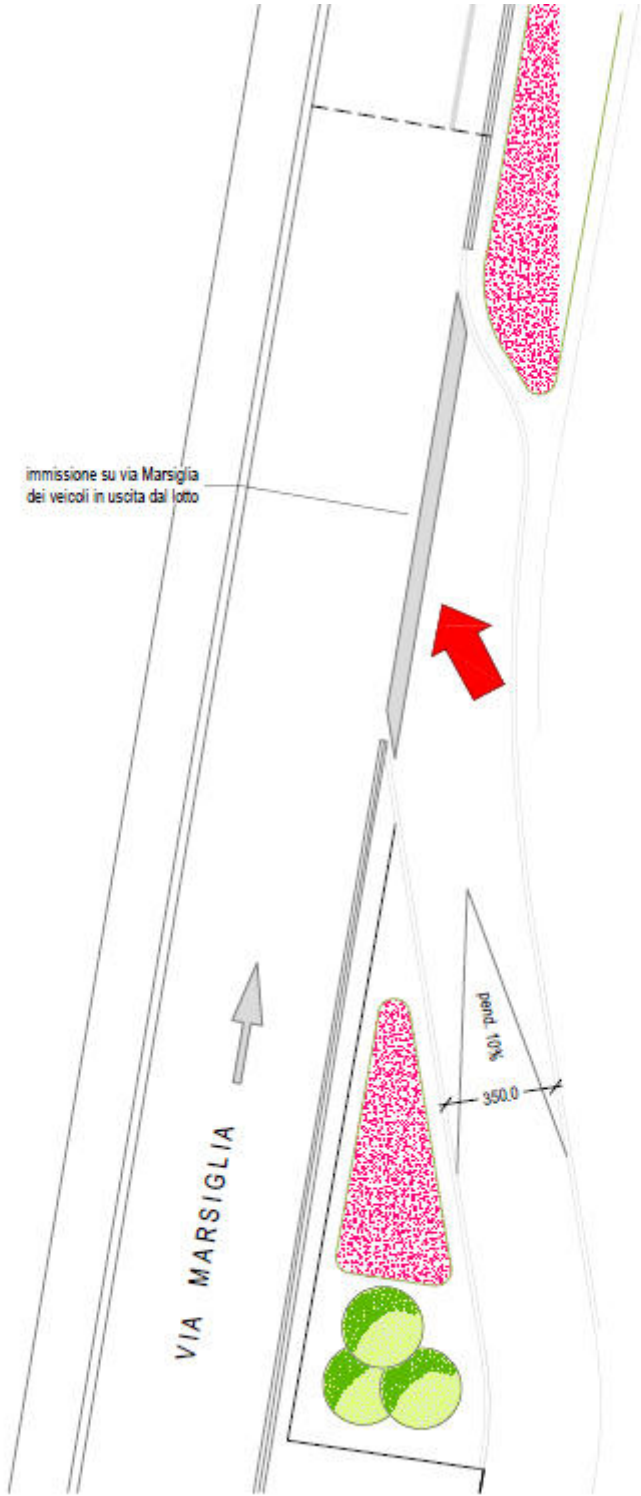


Figura 93: schematizzazione varco via Marsiglia

ACCESSO SU VIA MARSIGLIA

passo carraio per la sola uscita dei veicoli
provenienti dal lotto

Distanza intersezione > 12 metri

Distanza visibilità > 40 metri

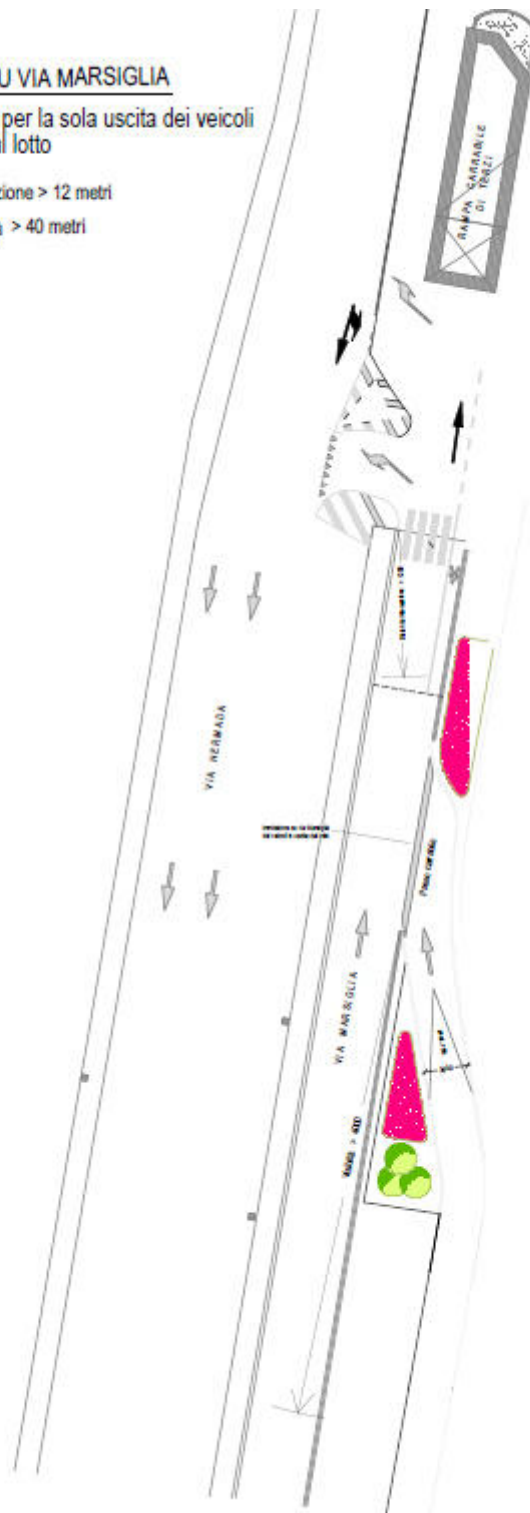


Figura 94: verifica varco di uscita su via Marsiglia

18.3 Accessi merci

Come già riportato, l'ingresso delle merci si troverà in fondo al già illustrato tratto di strada pubblica che si dipartirà da via Albareto. Il varco merci è previsto in fondo a questo tronco di strada, funzionalmente separato dal varco destinato alla clientela. Il varco merci sarà anche sporadicamente utilizzato come varco di accesso al greto del torrente Chiaravagna per operazioni di manutenzione da parte dei mezzi comunali.

La Figura 95 riporta l'ubicazione dell'accesso e i valori riguardanti la distanza da intersezioni e il campo di visibilità del varco, conformi ai dettami dell'art. 46 D.P.R. n. 495/92. L'intersezione più vicina è a più di 12 mt. dal varco. Il campo di visibilità necessario (livelletta stradale con assenza di pendenza nulla) è di mt. 27, mentre la visibilità disponibile supera i 60 mt.

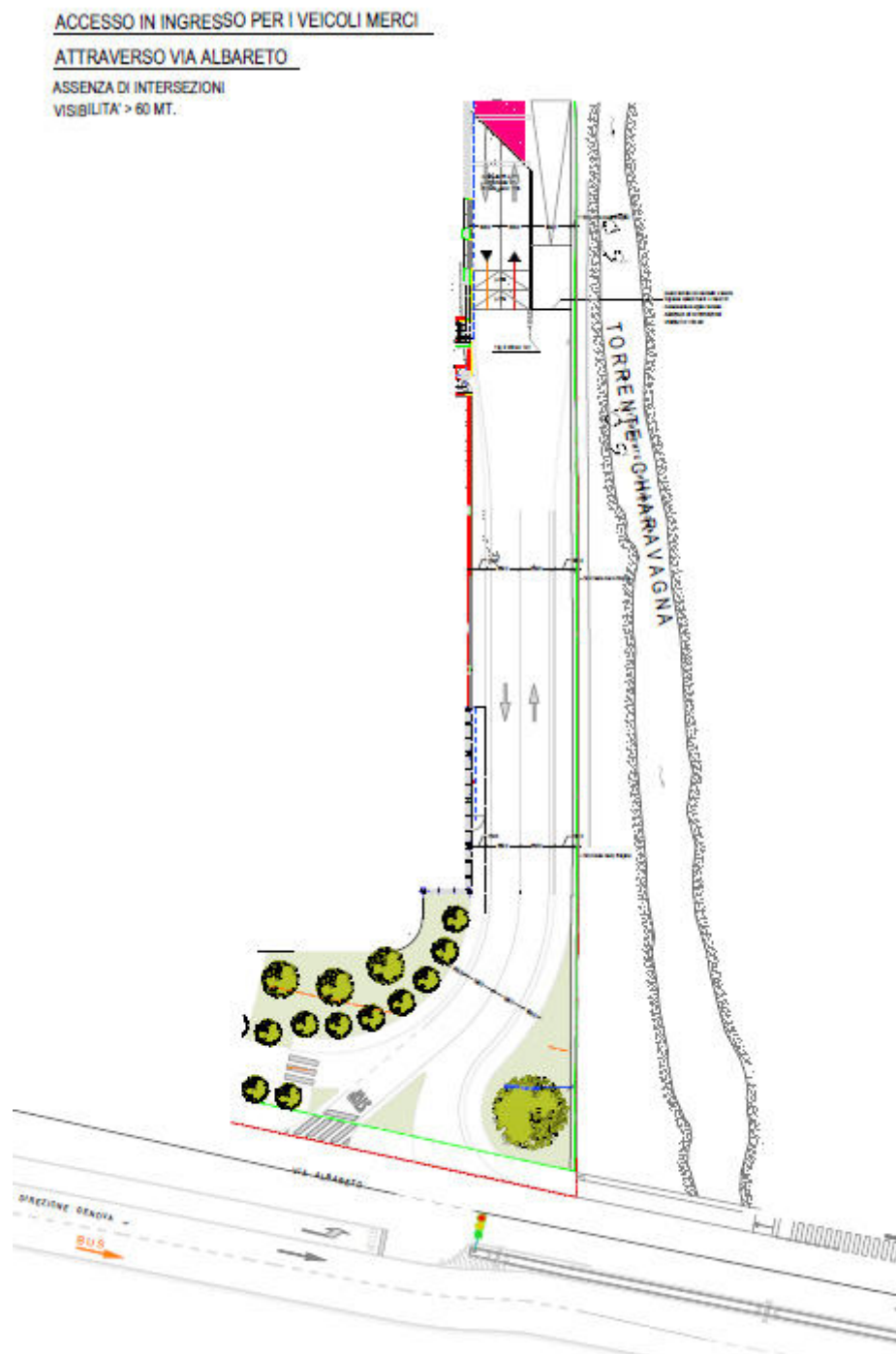


Figura 95: ingresso merci

La Figura 96 mostra la schematizzazione dei varchi clienti e merci, evidenziando anche la funzione d'uso di accesso al greto del torrente.

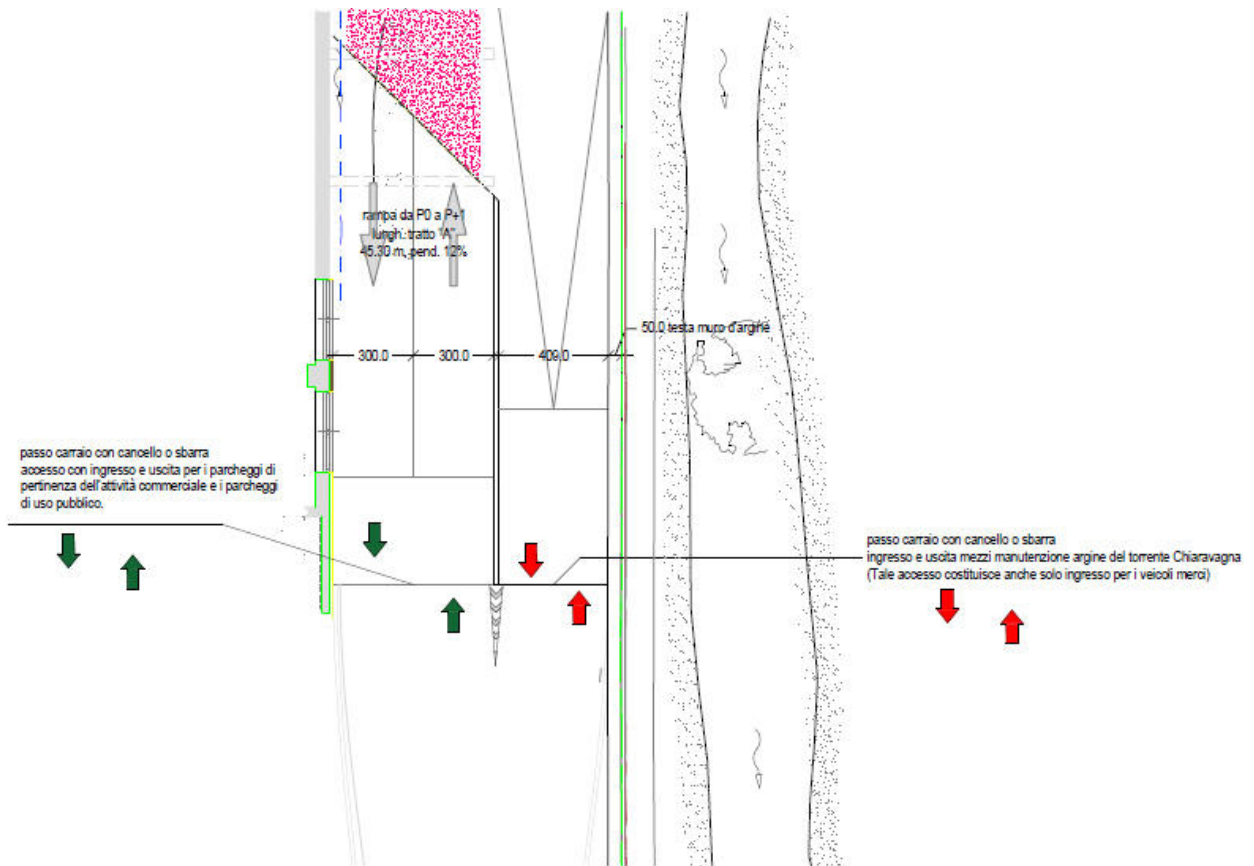


Figura 96: schematizzazione accessi clienti e merci da via Albareto

In uscita i mezzi merci per l'approvvigionamento del punto vendita si avvarranno di un varco già esistente e assentito con autorizzazione numero 25939/2019. Il varco esistente sarà ridotto, per migliorarne il posizionamento rispetto all'intersezione, come mostrato in Figura 97.



Figura 97: varco di uscita delle merci su via Hermada

In uscita i mezzi potranno effettuare solo la svolta a sinistra su via Hermada, dirigendosi verso via Albareto o via Puccini.



Figura 98: varco di uscita merci

18.4 Accesso pedonale

L'accesso pedonale al punto vendita si aprirà sul fronte del fabbricato verso via Albareto e sarà raggiungibile attraverso un percorso servito da marciapiedi di ampiezza minima 1,5 mt., quindi in sede protetta. Gli ingressi pedonali all'area di vendita sono separati da quelli veicolari (si veda Figura 99).

In ossequio alle prescrizioni di cui alla D.C.R. n. 31/2012 i parcheggi di pertinenza del negozio saranno dotati di percorsi dedicati ai pedoni, separati dai percorsi veicolari, che conducono direttamente a scale, ascensori e area di vendita come documentato negli elaborati progettuali specifici.

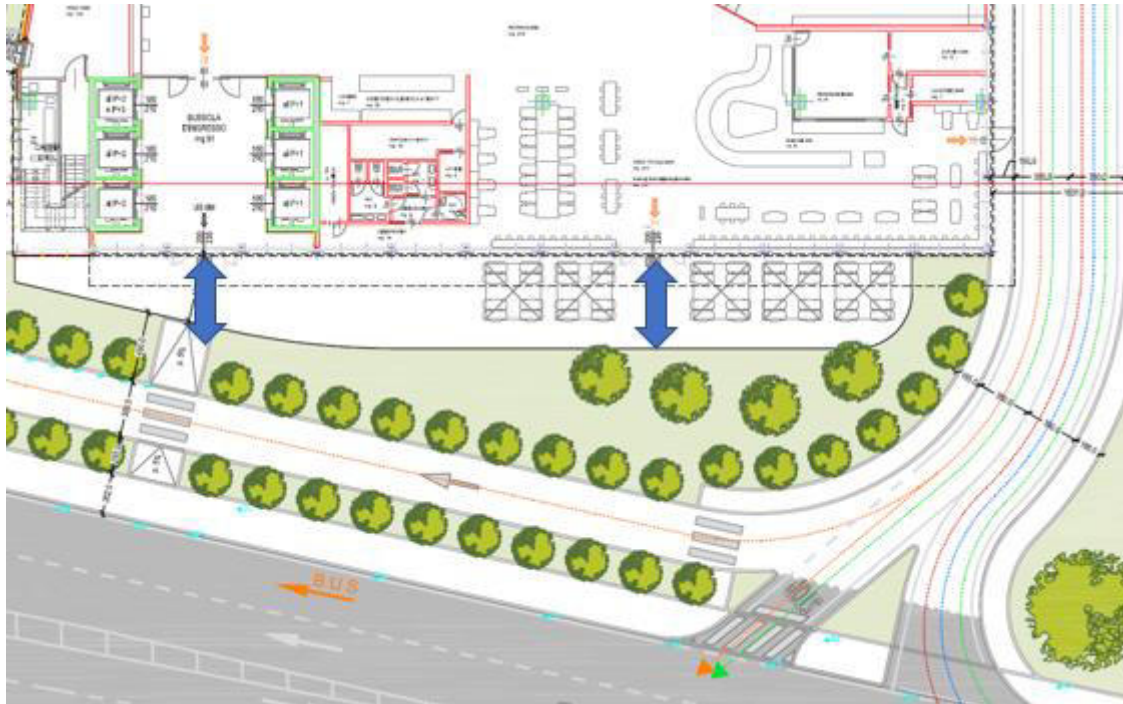


Figura 99: accessi pedonali al punto vendita

19 Conclusioni

L'analisi simulativa ha evidenziato che il traffico indotto dal nuovo punto vendita e dall'annesso parcheggio pubblico, con l'attuale assetto della circolazione aggraverebbe la situazione della rotatoria Siffredi – Albareto – Pionieri. Occorre sottolineare che questa rotatoria ha una geometria anomala ed è sottoposta a flussi poco bilanciati, per cui presenta direzioni privilegiate ed altre penalizzate; inoltre non è possibile intervenire per modificarne le dimensioni.

Sono quindi state adottate delle misure di mitigazione consistenti in alcune modifiche allo schema di circolazione (illustrate nel dettaglio nel capitolo 13) ed in particolare le seguenti.

- La realizzazione di una corsia specializzata su via Albareto che consenta ai veicoli provenienti da ponente la svolta a sinistra in ingresso alla struttura di vendita. Essa è resa possibile dalla presenza dell'impianto semaforico su via Albareto, poco più verso levante. Questo accorgimento si è rivelato molto importante per l'equilibrio del traffico nell'area. Su questa corsia è stata condotta un'analisi di dettaglio per verificare che la sua lunghezza fosse sufficiente ad assorbire l'accumulo di veicoli nel periodo di rosso senza interferire con l'intersezione Hermada – Albareto.
- La realizzazione di una corsia su via Hermada in direzione sud → nord tra via Marsiglia e l'intersezione Hermada – Manara, che permetta la svolta su via Manara, e quindi verso levante, ai veicoli provenienti da via Marsiglia, e quindi anche da una delle uscite del punto vendita. L'intervento richiede l'integrazione dell'esistente impianto semaforico con lanterne aggiuntive ma non la modifica dei cicli attualmente in uso.
- La valorizzazione di via Buccari come collegamento tra via Siffredi e via Albareto, alternativo all'utilizzo della rotatoria Siffredi – Albareto – Pionieri. La valorizzazione avverrebbe semplicemente attraverso un adeguato sistema di segnaletica ed eventualmente con un semplice riassetto dell'accesso da via Siffredi su via Buccari (come descritto nel già menzionato capitolo).

L'adozione di queste modifiche rende la rete in grado di assorbire il traffico indotto (che è stato calcolato come prescritto dalla normativa regionale a partire dal massimo affollamento ai sensi delle normative antincendio) con limitati aggravii sulla rete in generale e una più marcata ripercussione, ma comunque accettabile, sul ramo della rotatoria di via Siffredi in direzione levante.

È stata poi analizzata un'ulteriore misura che consiste nella modifica dell'attuale assetto di via Buccari, oggi stretto e tortuoso e quindi poco attrattivo. Si tratta di creare un collegamento breve e diretto su questa strada tra via Siffredi e via Albareto, utilizzando spazi ampi a disposizione e modificando leggermente lo schema viario e di circolazione, come descritto ancora al capitolo 13, dove vengono presentate alcune ipotesi di sistemazione.

L'eventuale adozione di questa soluzione, rendendo il percorso molto competitivo rispetto all'utilizzo della rotatoria, migliorerebbe significativamente la situazione sulla rotatoria stessa, riducendo gli accodamenti su via Siffredi e via Pionieri e Aviatori d'Italia. Complessivamente l'impatto del traffico indotto, in questo scenario, si dimostra limitato, con prestazioni complessive della rete che si discostano di pochi punti percentuali da quelli che caratterizzano lo stato di fatto. Anche i tempi di percorrenza tra le varie relazioni della rete subiscono incrementi contenuti.

Complessivamente quindi, con l'adozione delle modifiche indicate (corsia specializzata su via Albareto e nuova corsia sud → nord su via Hermada tra via Marsiglia e via Manara), la rete si mostra capace di assorbire il traffico di punta indotto.

La situazione migliorerebbe ulteriormente qualora si realizzasse anche la modifica all'assetto di via Buccari suggerita, fluidificando soprattutto il traffico che insiste sulla rotatoria Siffredi – Albareto – Pionieri.

Gli accessi rispettano le regole del Codice della Strada e i requisiti di sicurezza. La visibilità è buona e gli spazi di manovra adeguati.

**Studio di valutazione del traffico e
della viabilità per una
Grande Struttura di Vendita alimentare
situata in via Albareto a Genova**

Esselunga S.p.A.

ALLEGATO 1

Rilievi di traffico

Descrizione della campagna di rilievi condotta

La campagna di rilievi di traffico è stata condotta, nel rispetto delle norme contenute nelle Linee Guida del Comune di Genova per l'esecuzione degli studi di impatto trasportistico, su un'area di raggio 1000 metri dal punto di collocazione del manufatto in esame, cioè sull'area mostrata in Figura 1.



Figura 1. Area di studio

La rete stradale interna a quest'area su cui sono stati condotti i rilievi di traffico è schematicamente riportata in Figura 2.

Essa comprende tutti gli assi viari principali e la maggior parte delle vie secondarie che servono l'area.

Per avere un quadro esaustivo ed affidabile dello stato del traffico, sono state individuate su questa rete 35 sezioni con 56 direzioni di marcia, su cui è stata effettuata la campagna di rilievi.

In Figura 3 sono riportate le localizzazioni delle varie sezioni rilevate che sono per chiarezza riportate anche sotto forma di lista in Tabella 1.



Figura 2. Rete stradale considerata



Figura 3. Localizzazione sezioni di rilievo

<u>N. sezione</u>	<u>Localizzazione</u>	<u>Direzioni da rilevare</u>
1	Via Albareto	entrambe
2	Via Siffredi, lato Sestri Ponente	entrambe
3	Via Melen, prima della diramazione	senso unico
4	Ramo rotatoria da uscita autostrada/aeroporto	senso unico
5	Via Siffredi, lato Cornigliano	entrambe
6	Via Dell'Acciaio	senso unico
7	Via Pionieri e Aviatori d'Italia, lato autostrada	entrambe
8	Via Pionieri e Aviatori d'Italia, a est di via Cibrario	entrambe
9	Via Pionieri e Aviatori d'Italia, a ovest di via Cibrario	entrambe
10	Via Calda	entrambe
11	Via Giotto	senso unico
12	Via Manara	senso unico
13	Via Borzoli, a nord di Via Giotto	entrambe
14	Via Borzoli, lato Borzoli	entrambe
15	Via Chiaravagna verso via Giotto	entrambe
16	Piazza Aprosio a nord di Via Giotto	entrambe
17	Via Menotti	senso unico
18	Via Hermada	senso unico
19	Via Puccini	entrambe
20	Via Marsiglia	senso unico
21	Viale Canepa	entrambe
22	Via Cavalli	entrambe
23	Via Costa	entrambe
24	Via Menotti	entrambe
25	Via Travi	senso unico
26	Via Biancheri	senso unico
27	Via dei Costo	senso unico
28	Via Cerruti	senso unico
29	Via Soliman	entrambe
30	Via Merano	entrambe
31	Via Borzoli sezione a monte	entrambe
32	Via da Bissone	senso unico
33	Via Chiaravagna sezione a monte	entrambe
34	Via Arrivabene	entrambe
35	Via da Persico	senso unico

Tabella 1. Elenco sezioni di misura

I dati di traffico sono stati rilevati per ognuna delle sezioni per una intera settimana; la campagna di rilievi è stata condotta nei giorni da martedì 5 ottobre a lunedì 11 ottobre in un'unica soluzione I dati sono stati rilevati mediante strumentazione basata su tubi pneumatici¹.

Sono stati effettuati conteggi classificati in quattro classi di veicoli

- Moto
- Auto
- Furgoni
- Bus e mezzi pesanti

Sono state inoltre rilevate le velocità dei veicoli, anch'esse classificate in quattro categorie:

- 0 – 30 km/h
- 30 – 50 km/h
- 50 – 70 km/h
- > 70 km/h.

I dati raccolti sono stati aggregati su base oraria e sono stati tabellati separatamente per ognuna delle sezioni di misura in specifici report. Essi riportano varie informazioni per ognuna delle correnti di traffico che compongono la sezione:

- Tabelle con i conteggi di traffico classificati su base oraria
- Tabelle con i conteggi di velocità classificati su base oraria
- I volumi totali transitanti nei periodi diurno e notturno e le relative velocità
- Identificazione della fascia oraria mattiniana e pomeridiana di maggior traffico con i relativi conteggi di traffico e di velocità
- I grafici dei volumi di traffico registrati durante la giornata
- I grafici delle distribuzioni delle classi di velocità registrate durante la giornata.

Tutto l'insieme dei dati rilevati è disponibile su file excel e pdf che riportano le elaborazioni sopra descritte.

Di seguito sono accluse le tabelle che per ogni sezione di misura riportano i dati rilevati.

¹ Per la sola sezione di via Merano, la cui strumentazione è stata danneggiata, i rilievi sono stati eseguiti da lunedì 11 ottobre a domenica 17 ottobre 2021

Comune di Genova

Monitoraggio del traffico

Sezione: 01

Strada: Via Albareto

Data: lunedì 11 ottobre 2021

Direzione: Levante										
Intervallo orario	Volumi				Totale	Velocità [Km/h]				Totale
	Moto	Auto	< 35 q.li	> 35 q.li		0 ÷ 30	30 ÷ 50	50 ÷ 70	> 70	
0.00 - 1.00	11	115	6	2	134	0	29	84	21	134
1.00 - 2.00	4	44	7	2	57	0	13	39	5	57
2.00 - 3.00	3	35	6	2	46	1	8	34	3	46
3.00 - 4.00	9	26	7	0	42	0	9	27	6	42
4.00 - 5.00	28	72	8	1	109	0	26	70	13	109
5.00 - 6.00	85	241	19	9	354	0	66	245	43	354
6.00 - 7.00	176	539	54	21	790	1	232	498	59	790
7.00 - 8.00	208	827	74	80	1.189	0	538	598	53	1.189
8.00 - 9.00	212	964	96	80	1.352	2	726	579	45	1.352
9.00 - 10.00	152	736	86	35	1.009	1	554	422	32	1.009
10.00 - 11.00	144	606	70	25	845	5	496	333	11	845
11.00 - 12.00	173	554	67	28	822	7	451	349	15	822
12.00 - 13.00	143	545	57	28	773	2	465	299	7	773
13.00 - 14.00	140	538	44	18	740	3	358	366	13	740
14.00 - 15.00	134	656	55	27	872	4	457	397	14	872
15.00 - 16.00	154	563	54	24	795	6	440	334	15	795
16.00 - 17.00	199	712	72	42	1.025	4	635	370	16	1.025
17.00 - 18.00	187	740	53	41	1.021	8	644	364	5	1.021
18.00 - 19.00	191	658	55	44	948	5	554	365	24	948
19.00 - 20.00	154	618	40	27	839	1	350	463	25	839
20.00 - 21.00	79	348	30	7	464	1	168	269	26	464
21.00 - 22.00	63	275	13	8	359	0	97	220	42	359
22.00 - 23.00	68	261	11	7	347	0	76	242	29	347
23.00 - 24.00	34	186	6	3	229	0	45	168	16	229
Totale	2.751	10.859	990	561	15.161	51	7.437	7.135	538	15.161

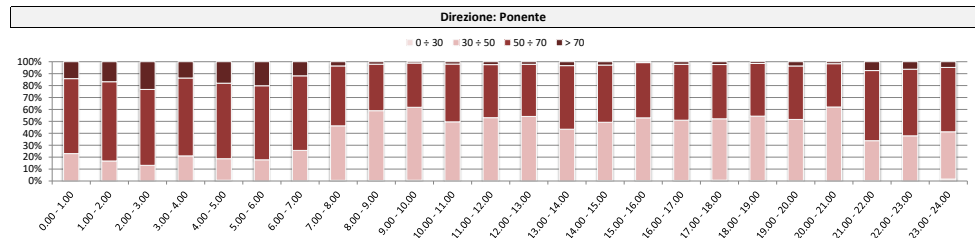
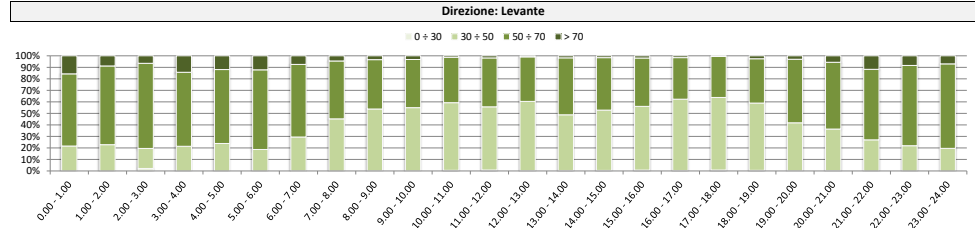
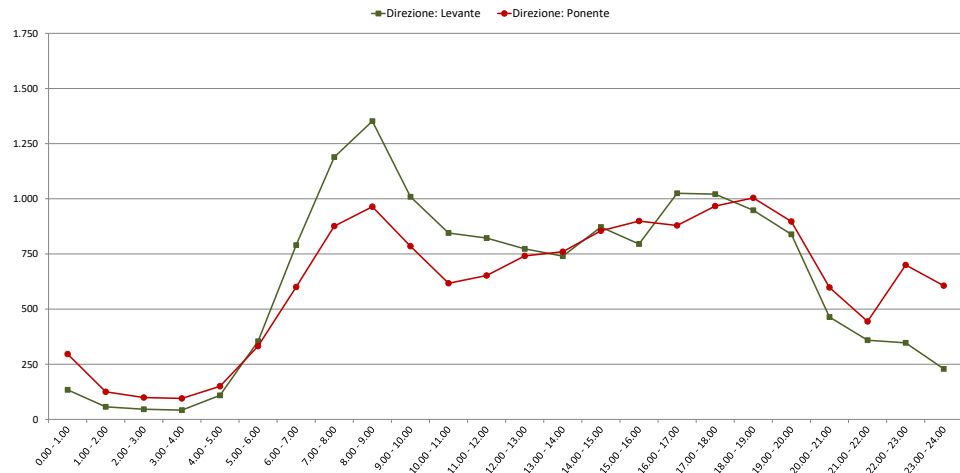
Direzione: Ponente										
Intervallo orario	Volumi				Totale	Velocità [Km/h]				Totale
	Moto	Auto	< 35 q.li	> 35 q.li		0 ÷ 30	30 ÷ 50	50 ÷ 70	> 70	
0.00 - 1.00	21	245	14	16	296	0	68	186	42	296
1.00 - 2.00	3	106	8	8	125	0	21	83	21	125
2.00 - 3.00	5	69	16	9	99	0	13	63	23	99
3.00 - 4.00	3	60	23	9	95	0	20	62	13	95
4.00 - 5.00	9	93	36	12	150	1	27	95	27	150
5.00 - 6.00	62	218	45	7	332	0	59	206	67	332
6.00 - 7.00	137	391	59	13	600	1	153	375	71	600
7.00 - 8.00	169	627	60	20	876	5	400	440	31	876
8.00 - 9.00	227	644	65	28	964	4	564	376	20	964
9.00 - 10.00	126	594	49	16	785	5	480	291	9	785
10.00 - 11.00	102	445	47	23	617	1	305	299	12	617
11.00 - 12.00	124	470	41	17	652	1	345	290	16	652
12.00 - 13.00	143	541	35	22	741	0	401	324	16	741
13.00 - 14.00	154	537	47	22	760	0	330	405	25	760
14.00 - 15.00	160	596	70	29	855	3	418	410	24	855
15.00 - 16.00	165	658	49	27	899	3	473	416	7	899
16.00 - 17.00	168	630	48	33	879	4	444	412	19	879
17.00 - 18.00	185	685	67	30	967	7	497	440	23	967
18.00 - 19.00	212	698	50	44	1.004	4	542	443	15	1.004
19.00 - 20.00	177	650	42	28	897	1	462	402	32	897
20.00 - 21.00	131	426	29	12	598	0	371	217	10	598
21.00 - 22.00	80	337	17	10	444	1	149	261	33	444
22.00 - 23.00	61	557	43	39	700	0	265	391	44	700
23.00 - 24.00	47	466	45	48	606	10	240	327	29	606
Totale	2.671	10.743	1.005	522	14.941	51	7.047	7.214	629	14.941

Intervallo Orario	Volumi				Totale	Velocità [Km/h]				Totale
	Moto	Auto	< 35 q.li	> 35 q.li		0 ÷ 30	30 ÷ 50	50 ÷ 70	> 70	
Diurno	2.037	8.099	783	472	11.391	47	6.318	4.776	250	11.391
Notturmo	714	2.760	207	89	3.770	4	1.119	2.359	288	3.770
Totale	2.751	10.859	990	561	15.161	51	7.437	7.135	538	15.161

Intervallo Orario	Volumi				Totale	Velocità [Km/h]				Totale
	Moto	Auto	< 35 q.li	> 35 q.li		0 ÷ 30	30 ÷ 50	50 ÷ 70	> 70	
Diurno	1.935	7.125	628	311	9.999	37	5.199	4.546	217	9.999
Notturmo	736	3.618	377	211	4.942	14	1.848	2.668	412	4.942
Totale	2.671	10.743	1.005	522	14.941	51	7.047	7.214	629	14.941

Ore di punta										
Intervallo Orario	Volumi				Totale	Velocità [Km/h]				Totale
	Moto	Auto	< 35 q.li	> 35 q.li		0 ÷ 30	30 ÷ 50	50 ÷ 70	> 70	
8.00 - 9.00	212	964	96	80	1.352	2	726	579	45	1.352
16.00 - 17.00	199	712	72	42	1.025	4	635	370	16	1.025

Ore di punta										
Intervallo Orario	Volumi				Totale	Velocità [Km/h]				Totale
	Moto	Auto	< 35 q.li	> 35 q.li		0 ÷ 30	30 ÷ 50	50 ÷ 70	> 70	
8.00 - 9.00	227	644	65	28	964	4	564	376	20	964
18.00 - 19.00	212	698	50	44	1.004	4	542	443	15	1.004



Comune di Genova

Monitoraggio del traffico

Sezione: 01

Strada: Via Albareto

Data: martedì 5 ottobre 2021

Direzione: Levante										
Intervallo orario	Volumi				Totale	Velocità [Km/h]				Totale
	Moto	Auto	< 35 q.li	> 35 q.li		0 ÷ 30	30 ÷ 50	50 ÷ 70	> 70	
0.00 - 1.00	18	131	9	3	161	0	37	106	18	161
1.00 - 2.00	13	81	7	10	111	1	45	55	10	111
2.00 - 3.00	8	63	7	9	87	5	37	38	7	87
3.00 - 4.00	10	49	7	2	68	3	19	38	8	68
4.00 - 5.00	23	81	14	2	120	0	23	82	15	120
5.00 - 6.00	74	260	34	7	375	1	85	250	39	375
6.00 - 7.00	134	564	49	21	768	1	283	432	52	768
7.00 - 8.00	217	859	78	61	1.215	3	599	570	43	1.215
8.00 - 9.00	236	889	84	80	1.289	2	629	616	42	1.289
9.00 - 10.00	159	793	82	46	1.080	4	649	409	18	1.080
10.00 - 11.00	135	755	71	37	998	4	651	328	15	998
11.00 - 12.00	148	722	67	35	972	3	538	404	27	972
12.00 - 13.00	189	729	64	29	1.011	3	479	489	40	1.011
13.00 - 14.00	185	714	63	29	991	2	436	504	49	991
14.00 - 15.00	173	785	67	43	1.068	1	514	515	38	1.068
15.00 - 16.00	157	779	68	32	1.036	1	614	401	20	1.036
16.00 - 17.00	132	911	61	39	1.143	3	640	479	21	1.143
17.00 - 18.00	179	977	52	40	1.248	2	662	552	32	1.248
18.00 - 19.00	205	920	54	26	1.205	1	720	461	23	1.205
19.00 - 20.00	136	727	45	20	928	1	470	428	29	928
20.00 - 21.00	72	468	24	11	575	1	209	330	35	575
21.00 - 22.00	54	318	20	3	395	0	145	224	26	395
22.00 - 23.00	43	317	15	6	381	0	168	200	13	381
23.00 - 24.00	34	258	7	0	299	0	85	190	24	299
Totale	2.734	13.150	1.049	591	17.524	42	8.737	8.101	644	17.524

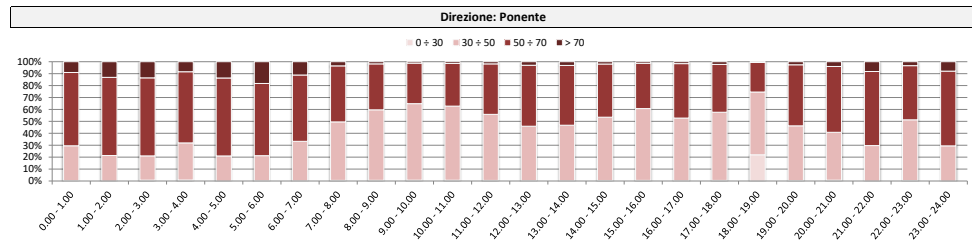
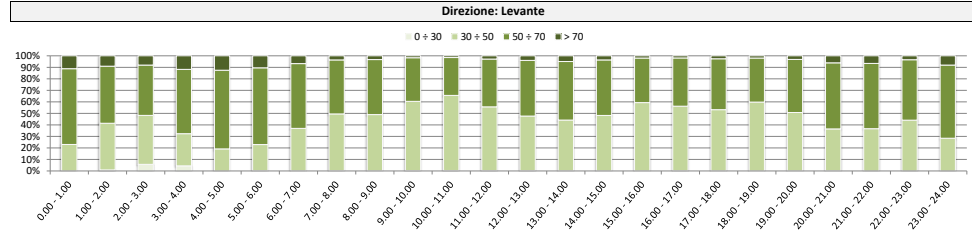
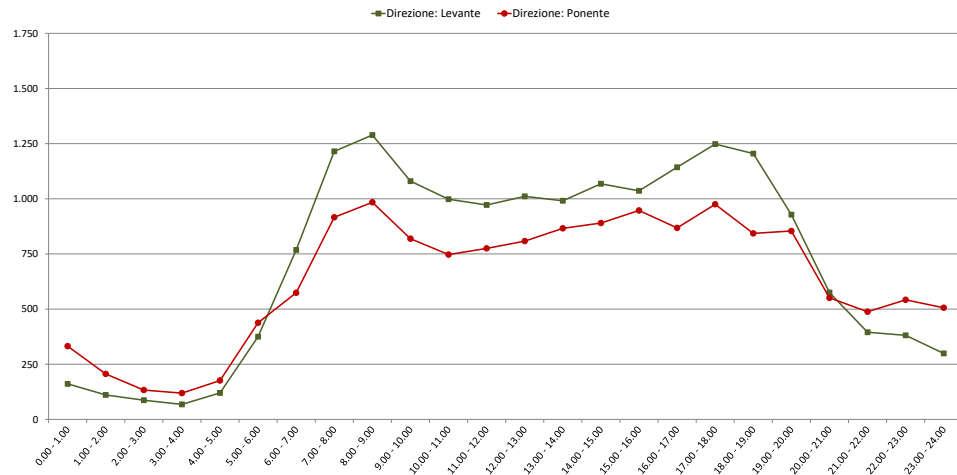
Direzione: Ponente										
Intervallo orario	Volumi				Totale	Velocità [Km/h]				Totale
	Moto	Auto	< 35 q.li	> 35 q.li		0 ÷ 30	30 ÷ 50	50 ÷ 70	> 70	
0.00 - 1.00	29	262	25	16	332	1	97	204	30	332
1.00 - 2.00	15	147	22	22	206	0	44	135	27	206
2.00 - 3.00	10	79	23	21	133	1	27	87	18	133
3.00 - 4.00	4	66	31	18	119	1	37	71	10	119
4.00 - 5.00	11	98	51	16	176	0	37	115	24	176
5.00 - 6.00	71	283	71	13	438	1	92	265	80	438
6.00 - 7.00	119	387	59	9	574	1	190	319	64	574
7.00 - 8.00	164	639	84	29	916	5	449	430	32	916
8.00 - 9.00	198	682	72	32	984	6	581	379	18	984
9.00 - 10.00	124	612	59	24	819	6	525	278	10	819
10.00 - 11.00	122	545	62	18	747	5	464	267	11	747
11.00 - 12.00	126	579	52	18	775	4	429	328	14	775
12.00 - 13.00	159	579	51	19	808	2	369	413	24	808
13.00 - 14.00	149	638	54	25	866	2	403	434	27	866
14.00 - 15.00	156	649	59	26	890	4	472	397	17	890
15.00 - 16.00	152	699	66	30	947	5	570	359	13	947
16.00 - 17.00	99	720	33	16	868	2	456	396	14	868
17.00 - 18.00	127	778	47	23	975	5	557	391	22	975
18.00 - 19.00	146	639	32	26	843	185	444	209	5	843
19.00 - 20.00	119	678	32	25	854	3	392	437	22	854
20.00 - 21.00	83	438	24	6	551	4	221	304	22	551
21.00 - 22.00	43	401	32	12	488	0	145	303	40	488
22.00 - 23.00	33	463	28	18	542	2	276	246	18	542
23.00 - 24.00	38	419	32	17	506	0	149	317	40	506
Totale	2.297	11.480	1.101	479	15.357	245	7.426	7.084	602	15.357

Intervallo Orario	Volumi				Totale	Velocità [Km/h]				Totale
	Moto	Auto	< 35 q.li	> 35 q.li		0 ÷ 30	30 ÷ 50	50 ÷ 70	> 70	
Diurno	2.115	9.833	811	497	13.256	29	7.131	5.728	368	13.256
Notturmo	619	3.317	238	94	4.268	13	1.606	2.373	276	4.268
Totale	2.734	13.150	1.049	591	17.524	42	8.737	8.101	644	17.524

Intervallo Orario	Volumi				Totale	Velocità [Km/h]				Totale
	Moto	Auto	< 35 q.li	> 35 q.li		0 ÷ 30	30 ÷ 50	50 ÷ 70	> 70	
Diurno	1.722	7.759	671	286	10.438	231	5.719	4.281	207	10.438
Notturmo	575	3.721	430	193	4.919	14	1.707	2.803	395	4.919
Totale	2.297	11.480	1.101	479	15.357	245	7.426	7.084	602	15.357

Ore di punta										
Intervallo Orario	Volumi				Totale	Velocità [Km/h]				Totale
	Moto	Auto	< 35 q.li	> 35 q.li		0 ÷ 30	30 ÷ 50	50 ÷ 70	> 70	
8.00 - 9.00	236	889	84	80	1.289	2	629	616	42	1.289
17.00 - 18.00	179	977	52	40	1.248	2	662	552	32	1.248

Ore di punta										
Intervallo Orario	Volumi				Totale	Velocità [Km/h]				Totale
	Moto	Auto	< 35 q.li	> 35 q.li		0 ÷ 30	30 ÷ 50	50 ÷ 70	> 70	
8.00 - 9.00	198	682	72	32	984	6	581	379	18	984
17.00 - 18.00	127	778	47	23	975	5	557	391	22	975



Comune di Genova

Monitoraggio del traffico

Sezione: 01

Strada: Via Albareto

Data: mercoledì 6 ottobre 2021

Direzione: Levante										
Intervallo orario	Volumi				Totale	Velocità [Km/h]				Totale
	Moto	Auto	< 35 q.li	> 35 q.li		0 ÷ 30	30 ÷ 50	50 ÷ 70	> 70	
0.00 - 1.00	14	111	11	4	140	0	37	90	13	140
1.00 - 2.00	11	98	11	14	134	2	65	57	10	134
2.00 - 3.00	8	72	7	10	97	3	51	35	8	97
3.00 - 4.00	6	57	7	5	75	10	25	33	7	75
4.00 - 5.00	20	88	14	2	124	0	26	82	16	124
5.00 - 6.00	68	272	34	3	377	1	80	254	42	377
6.00 - 7.00	86	691	44	22	843	1	414	409	19	843
7.00 - 8.00	175	955	88	53	1.271	7	786	465	13	1.271
8.00 - 9.00	207	970	83	69	1.329	1	691	615	22	1.329
9.00 - 10.00	147	911	83	53	1.194	7	730	443	14	1.194
10.00 - 11.00	123	822	78	46	1.069	1	801	261	6	1.069
11.00 - 12.00	135	754	65	45	999	1	648	335	15	999
12.00 - 13.00	185	764	71	30	1.050	1	540	470	39	1.050
13.00 - 14.00	169	761	70	26	1.026	0	401	564	61	1.026
14.00 - 15.00	165	811	65	37	1.078	2	468	566	42	1.078
15.00 - 16.00	170	782	59	28	1.039	2	549	468	20	1.039
16.00 - 17.00	190	952	79	48	1.269	2	690	553	24	1.269
17.00 - 18.00	250	978	62	55	1.345	3	726	571	45	1.345
18.00 - 19.00	230	867	66	42	1.205	8	691	472	34	1.205
19.00 - 20.00	194	774	49	32	1.049	0	526	475	48	1.049
20.00 - 21.00	121	447	32	10	610	0	216	344	50	610
21.00 - 22.00	89	346	20	9	464	0	140	270	54	464
22.00 - 23.00	73	339	15	5	432	0	126	268	38	432
23.00 - 24.00	57	258	10	0	325	1	73	221	30	325
Totale	2.893	13.880	1.123	648	18.544	53	9.500	8.321	670	18.544

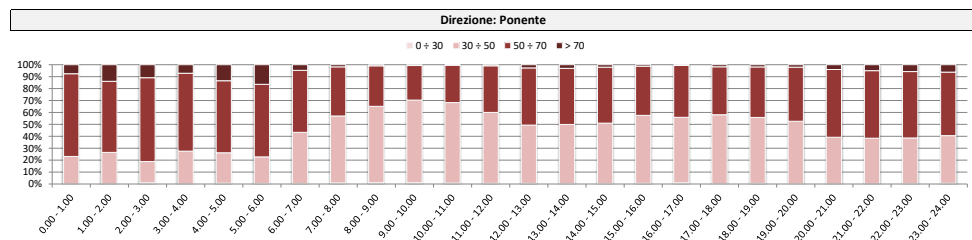
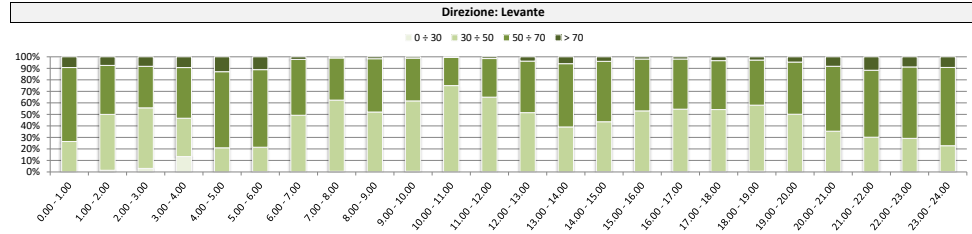
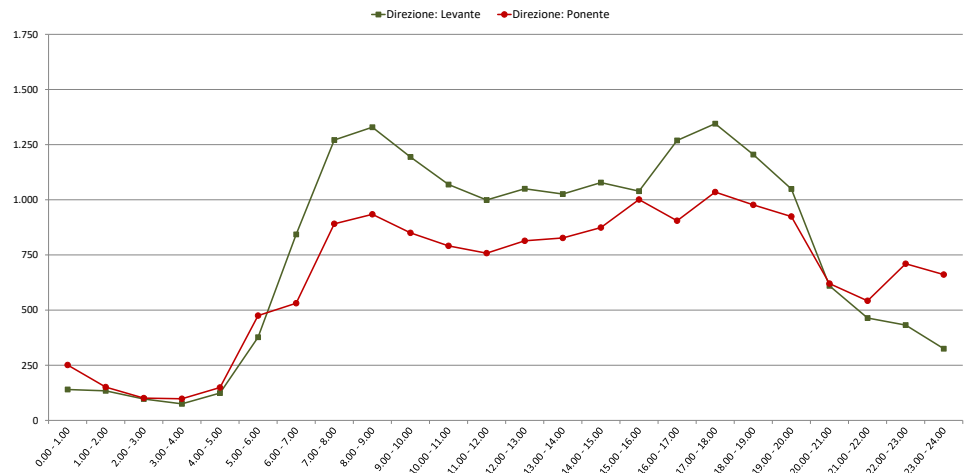
Direzione: Ponente										
Intervallo orario	Volumi				Totale	Velocità [Km/h]				Totale
	Moto	Auto	< 35 q.li	> 35 q.li		0 ÷ 30	30 ÷ 50	50 ÷ 70	> 70	
0.00 - 1.00	17	206	20	8	251	0	58	174	19	251
1.00 - 2.00	9	116	17	9	151	0	40	90	21	151
2.00 - 3.00	6	68	16	11	101	1	18	71	11	101
3.00 - 4.00	3	61	25	9	98	0	27	64	7	98
4.00 - 5.00	6	95	38	10	149	1	38	90	20	149
5.00 - 6.00	66	313	81	15	475	2	106	289	78	475
6.00 - 7.00	96	367	63	5	531	2	228	276	25	531
7.00 - 8.00	131	666	79	15	891	8	500	367	16	891
8.00 - 9.00	184	671	61	18	934	10	598	317	9	934
9.00 - 10.00	116	664	44	26	850	9	589	246	6	850
10.00 - 11.00	114	590	72	15	791	6	534	248	3	791
11.00 - 12.00	107	578	53	20	758	4	451	296	7	758
12.00 - 13.00	137	608	53	16	814	4	398	390	22	814
13.00 - 14.00	125	636	45	21	827	2	411	389	25	827
14.00 - 15.00	142	648	57	27	874	3	443	410	18	874
15.00 - 16.00	155	751	65	30	1.001	6	570	412	13	1.001
16.00 - 17.00	128	715	47	15	905	9	497	394	5	905
17.00 - 18.00	180	770	51	34	1.035	1	600	416	18	1.035
18.00 - 19.00	190	691	57	39	977	5	540	414	18	977
19.00 - 20.00	150	701	41	32	924	1	485	419	19	924
20.00 - 21.00	133	448	29	10	620	0	243	352	25	620
21.00 - 22.00	76	418	29	19	542	0	208	307	27	542
22.00 - 23.00	65	586	31	28	710	2	272	395	41	710
23.00 - 24.00	58	524	37	42	661	4	264	352	41	661
Totale	2.394	11.891	1.111	474	15.870	80	8.118	7.178	494	15.870

Intervallo Orario	Volumi				Totale	Velocità [Km/h]				Totale
	Moto	Auto	< 35 q.li	> 35 q.li		0 ÷ 30	30 ÷ 50	50 ÷ 70	> 70	
Diurno	2.146	10.327	869	532	13.874	35	7.721	5.783	335	13.874
Notturmo	747	3.553	254	116	4.670	18	1.779	2.538	335	4.670
Totale	2.893	13.880	1.123	648	18.544	53	9.500	8.321	670	18.544

Intervallo Orario	Volumi				Totale	Velocità [Km/h]				Totale
	Moto	Auto	< 35 q.li	> 35 q.li		0 ÷ 30	30 ÷ 50	50 ÷ 70	> 70	
Diurno	1.709	7.988	684	276	10.657	67	6.131	4.299	160	10.657
Notturmo	685	3.903	427	198	5.213	13	1.987	2.879	334	5.213
Totale	2.394	11.891	1.111	474	15.870	80	8.118	7.178	494	15.870

Ore di punta										
Intervallo Orario	Volumi				Totale	Velocità [Km/h]				Totale
	Moto	Auto	< 35 q.li	> 35 q.li		0 ÷ 30	30 ÷ 50	50 ÷ 70	> 70	
8.00 - 9.00	207	970	83	69	1.329	1	691	615	22	1.329
17.00 - 18.00	250	978	62	55	1.345	3	726	571	45	1.345

Ore di punta										
Intervallo Orario	Volumi				Totale	Velocità [Km/h]				Totale
	Moto	Auto	< 35 q.li	> 35 q.li		0 ÷ 30	30 ÷ 50	50 ÷ 70	> 70	
8.00 - 9.00	184	671	61	18	934	10	598	317	9	934
17.00 - 18.00	180	770	51	34	1.035	1	600	416	18	1.035



Comune di Genova

Monitoraggio del traffico

Sezione: 01

Strada: Via Albareto

Data: giovedì 7 ottobre 2021

Direzione: Levante										
Intervallo orario	Volumi				Totale	Velocità [Km/h]				Totale
	Moto	Auto	< 35 q.li	> 35 q.li		0 ÷ 30	30 ÷ 50	50 ÷ 70	> 70	
0.00 - 1.00	21	127	7	2	157	0	36	103	18	157
1.00 - 2.00	14	63	5	4	86	0	23	55	8	86
2.00 - 3.00	9	46	5	0	60	0	14	38	8	60
3.00 - 4.00	13	34	7	0	54	0	10	34	10	54
4.00 - 5.00	27	78	14	2	121	0	25	85	11	121
5.00 - 6.00	67	250	33	10	360	2	94	236	28	360
6.00 - 7.00	151	557	55	28	791	1	249	465	76	791
7.00 - 8.00	243	872	90	83	1.288	3	575	651	59	1.288
8.00 - 9.00	245	929	100	107	1.381	0	659	675	47	1.381
9.00 - 10.00	185	773	76	40	1.074	0	537	503	34	1.074
10.00 - 11.00	148	695	68	31	942	6	533	379	24	942
11.00 - 12.00	165	697	68	30	960	4	491	430	35	960
12.00 - 13.00	201	687	67	31	986	5	416	519	46	986
13.00 - 14.00	201	699	58	29	987	5	438	495	49	987
14.00 - 15.00	172	794	75	41	1.082	0	521	527	34	1.082
15.00 - 16.00	155	752	61	27	995	2	474	484	35	995
16.00 - 17.00	228	886	86	49	1.249	5	741	468	35	1.249
17.00 - 18.00	291	935	86	59	1.371	5	769	564	33	1.371
18.00 - 19.00	251	797	70	54	1.172	0	617	519	36	1.172
19.00 - 20.00	206	771	51	30	1.058	0	531	479	48	1.058
20.00 - 21.00	135	440	29	10	614	0	214	353	47	614
21.00 - 22.00	87	347	11	4	449	1	132	272	44	449
22.00 - 23.00	74	340	19	5	438	1	152	246	39	438
23.00 - 24.00	44	258	14	4	320	1	112	183	24	320
Totale	3.333	12.827	1.155	680	17.995	41	8.363	8.763	828	17.995

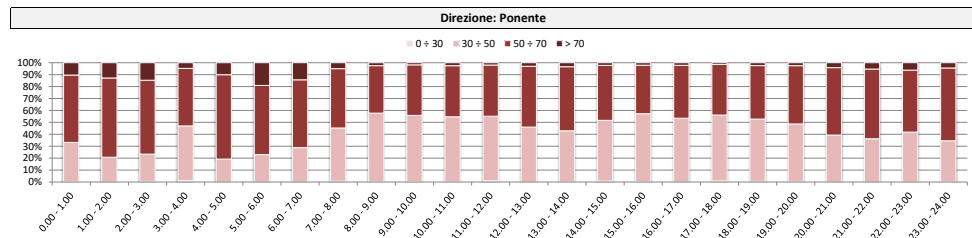
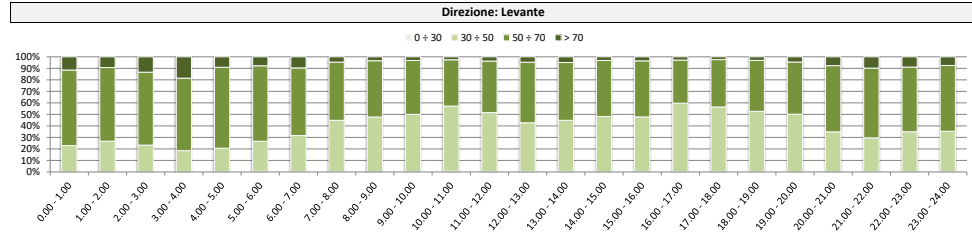
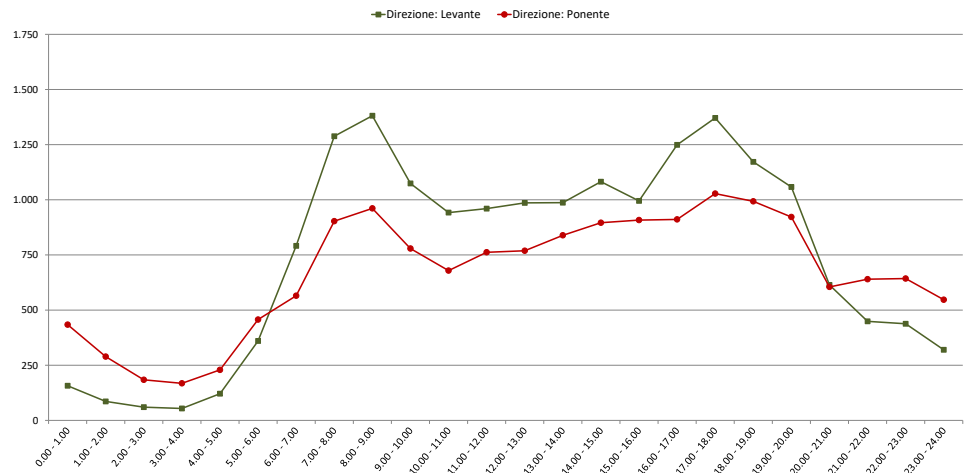
Direzione: Ponente										
Intervallo orario	Volumi				Totale	Velocità [Km/h]				Totale
	Moto	Auto	< 35 q.li	> 35 q.li		0 ÷ 30	30 ÷ 50	50 ÷ 70	> 70	
0.00 - 1.00	30	322	46	36	434	2	142	245	45	434
1.00 - 2.00	16	184	38	51	289	0	60	192	37	289
2.00 - 3.00	11	95	42	36	184	1	42	114	27	184
3.00 - 4.00	1	87	41	39	168	2	77	81	8	168
4.00 - 5.00	13	108	80	28	229	0	44	162	23	229
5.00 - 6.00	73	285	78	21	457	0	105	265	87	457
6.00 - 7.00	121	372	57	15	565	0	163	321	81	565
7.00 - 8.00	171	620	76	36	903	6	403	449	45	903
8.00 - 9.00	196	649	80	36	961	3	552	382	24	961
9.00 - 10.00	124	563	73	19	779	3	432	330	14	779
10.00 - 11.00	117	491	56	15	679	1	370	291	17	679
11.00 - 12.00	129	572	46	15	762	8	412	327	15	762
12.00 - 13.00	146	563	44	16	769	0	354	392	23	769
13.00 - 14.00	153	608	57	21	839	1	359	451	28	839
14.00 - 15.00	155	662	57	22	896	7	456	413	20	896
15.00 - 16.00	140	669	72	27	908	3	517	369	19	908
16.00 - 17.00	178	655	44	34	911	0	487	404	20	911
17.00 - 18.00	220	719	56	33	1.028	9	568	436	15	1.028
18.00 - 19.00	202	690	57	44	993	5	519	445	24	993
19.00 - 20.00	167	689	38	28	922	2	447	450	23	922
20.00 - 21.00	117	448	24	16	605	0	238	342	25	605
21.00 - 22.00	92	515	20	13	640	0	232	374	34	640
22.00 - 23.00	60	539	25	19	643	0	269	334	40	643
23.00 - 24.00	60	453	27	7	547	1	188	334	24	547
Totale	2.692	11.558	1.234	627	16.111	54	7.436	7.903	718	16.111

Intervallo Orario	Volumi				Totale	Velocità [Km/h]				Totale
	Moto	Auto	< 35 q.li	> 35 q.li		0 ÷ 30	30 ÷ 50	50 ÷ 70	> 70	
Diurno	2.485	9.516	905	581	13.487	35	6.771	6.214	467	13.487
Notturmo	848	3.311	250	99	4.508	6	1.592	2.549	361	4.508
Totale	3.333	12.827	1.155	680	17.995	41	8.363	8.763	828	17.995

Intervallo Orario	Volumi				Totale	Velocità [Km/h]				Totale
	Moto	Auto	< 35 q.li	> 35 q.li		0 ÷ 30	30 ÷ 50	50 ÷ 70	> 70	
Diurno	1.931	7.461	718	318	10.428	46	5.429	4.689	264	10.428
Notturmo	761	4.097	516	309	5.683	8	2.007	3.214	454	5.683
Totale	2.692	11.558	1.234	627	16.111	54	7.436	7.903	718	16.111

Ore di punta										
Intervallo Orario	Volumi				Totale	Velocità [Km/h]				Totale
	Moto	Auto	< 35 q.li	> 35 q.li		0 ÷ 30	30 ÷ 50	50 ÷ 70	> 70	
8.00 - 9.00	245	929	100	107	1.381	0	659	675	47	1.381
17.00 - 18.00	291	935	86	59	1.371	5	769	564	33	1.371

Ore di punta										
Intervallo Orario	Volumi				Totale	Velocità [Km/h]				Totale
	Moto	Auto	< 35 q.li	> 35 q.li		0 ÷ 30	30 ÷ 50	50 ÷ 70	> 70	
8.00 - 9.00	196	649	80	36	961	3	552	382	24	961
17.00 - 18.00	220	719	56	33	1.028	9	568	436	15	1.028



Comune di Genova

Monitoraggio del traffico

Sezione: 01

Strada: Via Albareto

Data: venerdì 8 ottobre 2021

Direzione: Levante										
Intervallo orario	Volumi				Totale	Velocità [Km/h]				Totale
	Moto	Auto	< 35 q.li	> 35 q.li		0 ÷ 30	30 ÷ 50	50 ÷ 70	> 70	
0.00 - 1.00	25	155	8	2	190	0	39	128	23	190
1.00 - 2.00	15	71	8	4	98	0	40	46	12	98
2.00 - 3.00	7	72	11	16	106	12	52	36	6	106
3.00 - 4.00	10	53	5	0	68	0	20	43	5	68
4.00 - 5.00	28	78	11	2	119	0	18	81	20	119
5.00 - 6.00	99	248	28	5	380	1	74	257	48	380
6.00 - 7.00	176	576	45	14	811	0	244	497	70	811
7.00 - 8.00	252	859	90	74	1.275	0	530	681	64	1.275
8.00 - 9.00	263	863	97	75	1.298	4	600	632	62	1.298
9.00 - 10.00	153	770	97	45	1.065	4	746	307	8	1.065
10.00 - 11.00	144	754	66	29	993	5	617	356	15	993
11.00 - 12.00	161	714	74	33	982	3	488	458	33	982
12.00 - 13.00	221	728	56	28	1.033	2	498	498	35	1.033
13.00 - 14.00	198	723	68	41	1.030	0	501	488	41	1.030
14.00 - 15.00	192	786	71	42	1.091	2	576	474	39	1.091
15.00 - 16.00	164	760	82	38	1.044	0	814	227	3	1.044
16.00 - 17.00	203	903	88	54	1.248	4	973	264	7	1.248
17.00 - 18.00	247	917	80	61	1.305	5	1.022	271	7	1.305
18.00 - 19.00	221	797	78	50	1.146	9	870	262	5	1.146
19.00 - 20.00	183	748	51	39	1.021	0	555	435	31	1.021
20.00 - 21.00	135	512	31	14	692	0	259	396	37	692
21.00 - 22.00	86	412	30	15	543	0	194	296	53	543
22.00 - 23.00	83	417	8	12	520	0	170	298	52	520
23.00 - 24.00	64	352	9	6	431	0	130	265	36	431
Totale	3.330	13.268	1.192	699	18.489	51	10.030	7.696	712	18.489

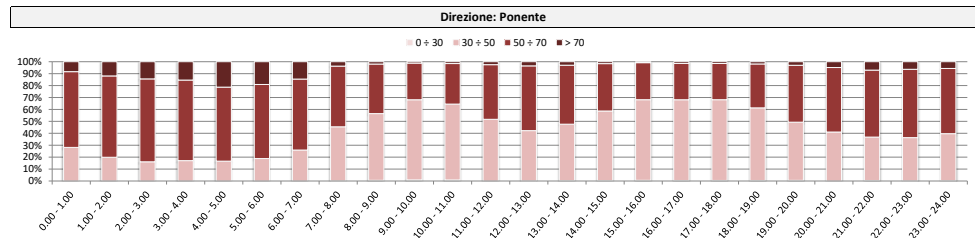
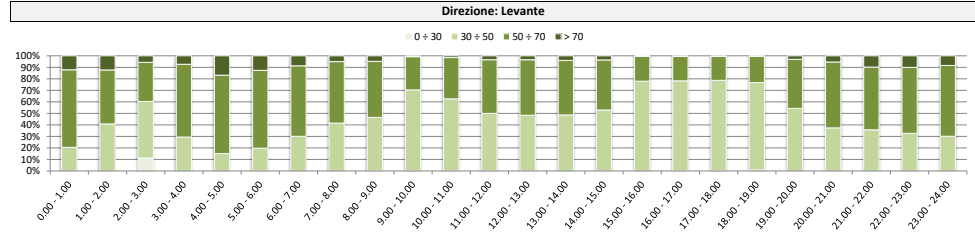
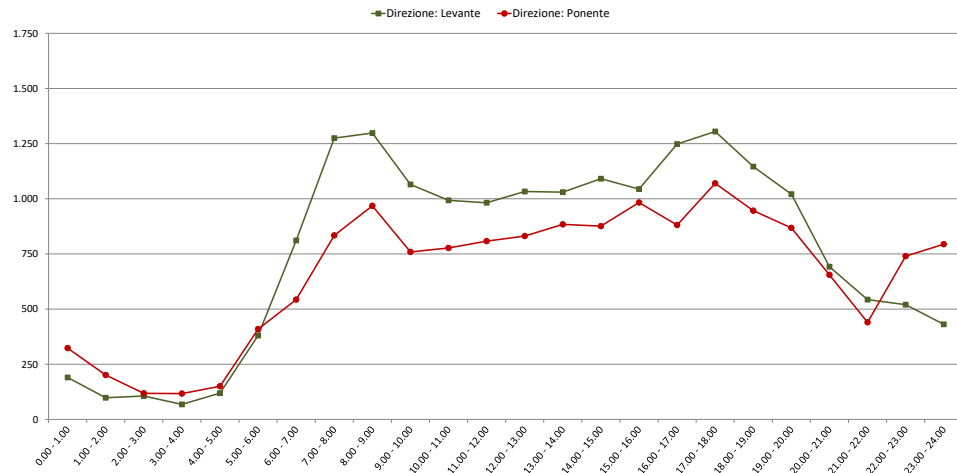
Direzione: Ponente										
Intervallo orario	Volumi				Totale	Velocità [Km/h]				Totale
	Moto	Auto	< 35 q.li	> 35 q.li		0 ÷ 30	30 ÷ 50	50 ÷ 70	> 70	
0.00 - 1.00	30	267	20	6	323	0	91	205	27	323
1.00 - 2.00	18	164	13	6	201	0	40	137	24	201
2.00 - 3.00	12	80	13	13	118	0	19	82	17	118
3.00 - 4.00	9	64	35	9	117	0	20	79	18	117
4.00 - 5.00	12	87	43	8	150	0	25	93	32	150
5.00 - 6.00	66	265	66	12	409	0	77	254	78	409
6.00 - 7.00	133	342	61	7	543	0	141	323	79	543
7.00 - 8.00	181	558	71	24	834	1	378	424	31	834
8.00 - 9.00	213	662	57	36	968	6	541	402	19	968
9.00 - 10.00	130	553	53	23	759	7	510	233	9	759
10.00 - 11.00	128	562	58	29	777	7	494	264	12	777
11.00 - 12.00	134	599	56	19	808	0	418	370	20	808
12.00 - 13.00	167	589	55	20	831	1	350	451	29	831
13.00 - 14.00	160	646	53	25	884	3	418	437	26	884
14.00 - 15.00	167	620	55	34	876	3	511	348	14	876
15.00 - 16.00	146	735	64	38	983	6	664	305	8	983
16.00 - 17.00	147	648	45	41	881	4	596	268	13	881
17.00 - 18.00	191	769	70	40	1.070	5	724	325	16	1.070
18.00 - 19.00	190	666	44	46	946	4	576	348	18	946
19.00 - 20.00	175	633	30	30	868	5	423	414	26	868
20.00 - 21.00	127	491	16	21	655	0	269	354	32	655
21.00 - 22.00	72	340	16	12	440	2	160	247	31	440
22.00 - 23.00	63	628	24	25	740	1	268	424	47	740
23.00 - 24.00	72	666	37	19	794	2	313	434	45	794
Totale	2.743	11.634	1.055	543	15.975	57	8.026	7.221	671	15.975

Intervallo Orario	Volumi				Totale	Velocità [Km/h]				Totale
	Moto	Auto	< 35 q.li	> 35 q.li		0 ÷ 30	30 ÷ 50	50 ÷ 70	> 70	
Diurno	2.419	9.574	947	570	13.510	38	8.235	4.918	319	13.510
Notturmo	911	3.694	245	129	4.979	13	1.795	2.778	393	4.979
Totale	3.330	13.268	1.192	699	18.489	51	10.030	7.696	712	18.489

Intervallo Orario	Volumi				Totale	Velocità [Km/h]				Totale
	Moto	Auto	< 35 q.li	> 35 q.li		0 ÷ 30	30 ÷ 50	50 ÷ 70	> 70	
Diurno	1.954	7.607	681	375	10.617	47	6.180	4.175	215	10.617
Notturmo	789	4.027	374	168	5.358	10	1.846	3.046	456	5.358
Totale	2.743	11.634	1.055	543	15.975	57	8.026	7.221	671	15.975

Ore di punta										
Intervallo Orario	Volumi				Totale	Velocità [Km/h]				Totale
	Moto	Auto	< 35 q.li	> 35 q.li		0 ÷ 30	30 ÷ 50	50 ÷ 70	> 70	
8.00 - 9.00	263	863	97	75	1.298	4	600	632	62	1.298
17.00 - 18.00	247	917	80	61	1.305	5	1.022	271	7	1.305

Ore di punta										
Intervallo Orario	Volumi				Totale	Velocità [Km/h]				Totale
	Moto	Auto	< 35 q.li	> 35 q.li		0 ÷ 30	30 ÷ 50	50 ÷ 70	> 70	
8.00 - 9.00	213	662	57	36	968	6	541	402	19	968
17.00 - 18.00	191	769	70	40	1.070	5	724	325	16	1.070



Comune di Genova

Monitoraggio del traffico

Sezione: 01

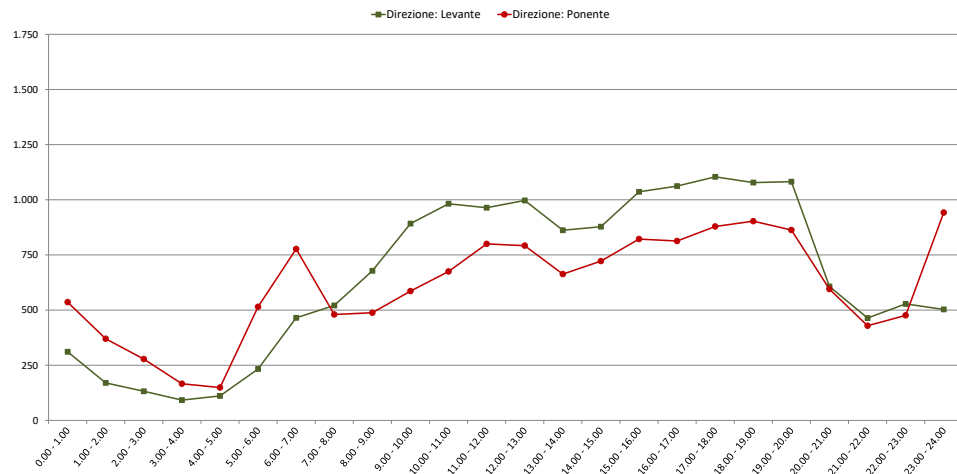
Strada: Via Albareto

Data: sabato 9 ottobre 2021

Direzione: Levante										
Intervallo orario	Volumi				Totale	Velocità [Km/h]				Totale
	Moto	Auto	< 35 q.li	> 35 q.li		0 ÷ 30	30 ÷ 50	50 ÷ 70	> 70	
0.00 - 1.00	35	264	9	3	311	0	86	204	21	311
1.00 - 2.00	23	140	6	1	170	0	47	108	15	170
2.00 - 3.00	17	106	8	1	132	0	38	73	21	132
3.00 - 4.00	9	78	5	0	92	0	20	58	14	92
4.00 - 5.00	25	73	12	1	111	0	23	73	15	111
5.00 - 6.00	52	160	17	4	233	0	43	155	35	233
6.00 - 7.00	86	342	26	11	465	0	130	299	36	465
7.00 - 8.00	92	389	31	9	521	0	148	323	50	521
8.00 - 9.00	107	520	37	14	678	0	235	408	35	678
9.00 - 10.00	124	686	55	27	892	0	407	459	26	892
10.00 - 11.00	133	774	47	28	982	5	662	305	10	982
11.00 - 12.00	138	747	44	35	964	0	563	379	22	964
12.00 - 13.00	143	763	58	33	997	2	493	474	28	997
13.00 - 14.00	93	710	37	22	862	2	386	447	27	862
14.00 - 15.00	125	701	31	21	878	2	337	499	40	878
15.00 - 16.00	108	859	40	29	1.036	2	516	493	25	1.036
16.00 - 17.00	93	902	42	25	1.062	2	631	414	15	1.062
17.00 - 18.00	169	864	36	35	1.104	3	602	472	27	1.104
18.00 - 19.00	151	860	36	31	1.078	0	558	485	35	1.078
19.00 - 20.00	162	853	37	30	1.082	0	564	485	33	1.082
20.00 - 21.00	91	474	32	10	607	1	237	348	21	607
21.00 - 22.00	64	382	15	3	464	0	141	289	34	464
22.00 - 23.00	57	447	19	5	528	0	239	261	28	528
23.00 - 24.00	56	421	13	13	503	0	199	271	33	503
Totale	2.153	12.515	693	391	15.752	19	7.305	7.782	646	15.752

Intervallo Orario	Volumi				Totale	Velocità [Km/h]				Totale
	Moto	Auto	< 35 q.li	> 35 q.li		0 ÷ 30	30 ÷ 50	50 ÷ 70	> 70	
Diurno	1.476	8.775	494	309	11.054	18	5.538	5.158	340	11.054
Notturmo	677	3.740	199	82	4.698	1	1.767	2.624	306	4.698
Totale	2.153	12.515	693	391	15.752	19	7.305	7.782	646	15.752

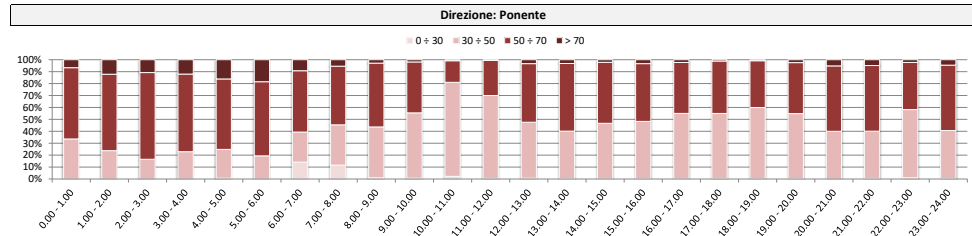
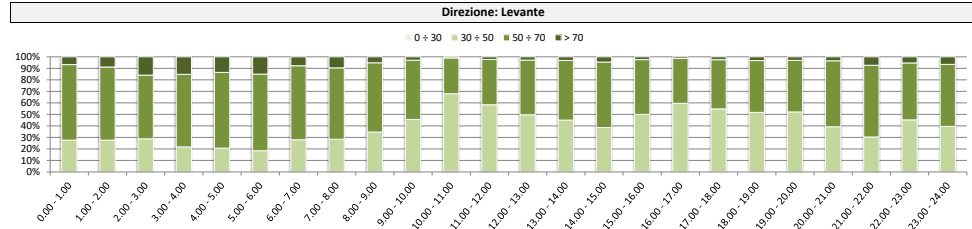
Ore di punta										
Intervallo Orario	Volumi				Totale	Velocità [Km/h]				Totale
	Moto	Auto	< 35 q.li	> 35 q.li		0 ÷ 30	30 ÷ 50	50 ÷ 70	> 70	
12.00 - 13.00	143	763	58	33	997	2	493	474	28	997
17.00 - 18.00	169	864	36	35	1.104	3	602	472	27	1.104



Direzione: Ponente										
Intervallo orario	Volumi				Totale	Velocità [Km/h]				Totale
	Moto	Auto	< 35 q.li	> 35 q.li		0 ÷ 30	30 ÷ 50	50 ÷ 70	> 70	
0.00 - 1.00	43	453	26	14	536	0	180	320	36	536
1.00 - 2.00	38	310	14	8	370	0	88	237	45	370
2.00 - 3.00	22	226	23	7	278	0	46	202	30	278
3.00 - 4.00	7	128	23	8	166	0	38	108	20	166
4.00 - 5.00	10	112	18	9	149	1	36	88	24	149
5.00 - 6.00	59	347	90	19	515	0	100	320	95	515
6.00 - 7.00	62	570	102	43	777	110	196	399	72	777
7.00 - 8.00	57	356	46	21	480	56	162	236	26	480
8.00 - 9.00	76	369	32	11	488	5	208	261	14	488
9.00 - 10.00	102	441	31	12	586	4	321	250	11	586
10.00 - 11.00	93	537	33	12	675	15	532	122	6	675
11.00 - 12.00	120	645	27	8	800	4	556	235	5	800
12.00 - 13.00	129	610	37	16	792	5	372	389	26	792
13.00 - 14.00	117	506	24	16	663	2	264	376	21	663
14.00 - 15.00	104	571	30	17	722	1	336	369	16	722
15.00 - 16.00	135	644	23	20	822	2	395	398	27	822
16.00 - 17.00	100	676	22	15	813	1	446	347	19	813
17.00 - 18.00	128	697	34	20	879	4	479	386	10	879
18.00 - 19.00	114	734	32	23	903	2	539	354	8	903
19.00 - 20.00	124	694	27	18	863	3	470	369	21	863
20.00 - 21.00	87	479	14	15	595	0	238	326	31	595
21.00 - 22.00	64	350	10	5	429	2	170	236	21	429
22.00 - 23.00	51	401	13	11	476	5	272	188	11	476
23.00 - 24.00	63	845	19	15	942	4	379	516	43	942
Totale	1.905	11.701	750	363	14.719	226	6.823	7.032	638	14.719

Intervallo Orario	Volumi				Totale	Velocità [Km/h]				Totale
	Moto	Auto	< 35 q.li	> 35 q.li		0 ÷ 30	30 ÷ 50	50 ÷ 70	> 70	
Diurno	1.275	6.786	371	191	8.623	101	4.610	3.723	189	8.623
Notturmo	630	4.915	379	172	6.096	125	2.213	3.309	449	6.096
Totale	1.905	11.701	750	363	14.719	226	6.823	7.032	638	14.719

Ore di punta										
Intervallo Orario	Volumi				Totale	Velocità [Km/h]				Totale
	Moto	Auto	< 35 q.li	> 35 q.li		0 ÷ 30	30 ÷ 50	50 ÷ 70	> 70	
11.00 - 12.00	120	645	27	8	800	4	556	235	5	800
23.00 - 0.00	63	845	19	15	942	4	379	516	43	942



Comune di Genova

Monitoraggio del traffico

Sezione: 01

Strada: Via Albareto

Data: domenica 10 ottobre 2021

Direzione: Levante										
Intervallo orario	Volumi				Totale	Velocità [Km/h]				Totale
	Moto	Auto	< 35 q.li	> 35 q.li		0 ÷ 30	30 ÷ 50	50 ÷ 70	> 70	
0.00 - 1.00	42	342	12	5	401	0	142	239	20	401
1.00 - 2.00	23	174	4	2	203	0	49	131	23	203
2.00 - 3.00	11	95	4	0	110	0	28	67	15	110
3.00 - 4.00	5	61	1	0	67	0	13	46	8	67
4.00 - 5.00	14	65	2	2	83	0	20	50	13	83
5.00 - 6.00	26	111	5	0	142	1	30	87	24	142
6.00 - 7.00	40	195	14	5	254	1	38	196	19	254
7.00 - 8.00	46	231	1	1	279	0	71	187	21	279
8.00 - 9.00	64	363	17	5	449	0	126	292	31	449
9.00 - 10.00	101	552	19	11	683	0	251	403	29	683
10.00 - 11.00	96	703	21	14	834	2	378	433	21	834
11.00 - 12.00	76	706	22	15	819	8	403	392	16	819
12.00 - 13.00	82	678	25	18	803	7	404	378	14	803
13.00 - 14.00	64	453	17	12	546	1	207	318	20	546
14.00 - 15.00	60	514	17	7	598	1	276	304	17	598
15.00 - 16.00	65	642	22	12	741	3	460	272	6	741
16.00 - 17.00	67	640	22	20	749	4	459	278	8	749
17.00 - 18.00	71	723	31	17	842	3	562	271	6	842
18.00 - 19.00	79	712	25	20	836	4	498	320	14	836
19.00 - 20.00	67	679	31	17	794	3	404	363	24	794
20.00 - 21.00	62	413	13	8	496	0	195	275	26	496
21.00 - 22.00	55	352	13	4	424	1	142	241	40	424
22.00 - 23.00	40	320	11	8	379	0	110	239	30	379
23.00 - 24.00	39	207	7	4	257	0	68	167	22	257
Totale	1.295	9.931	356	207	11.789	39	5.334	5.949	467	11.789

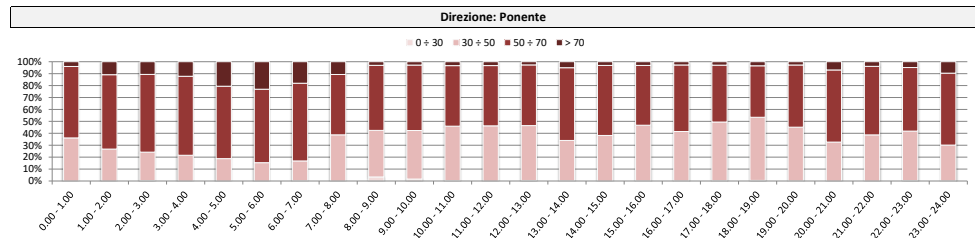
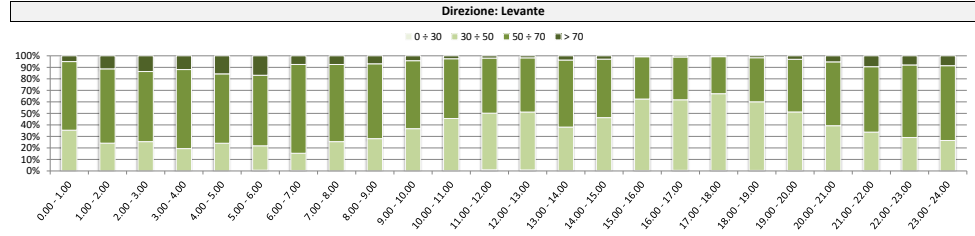
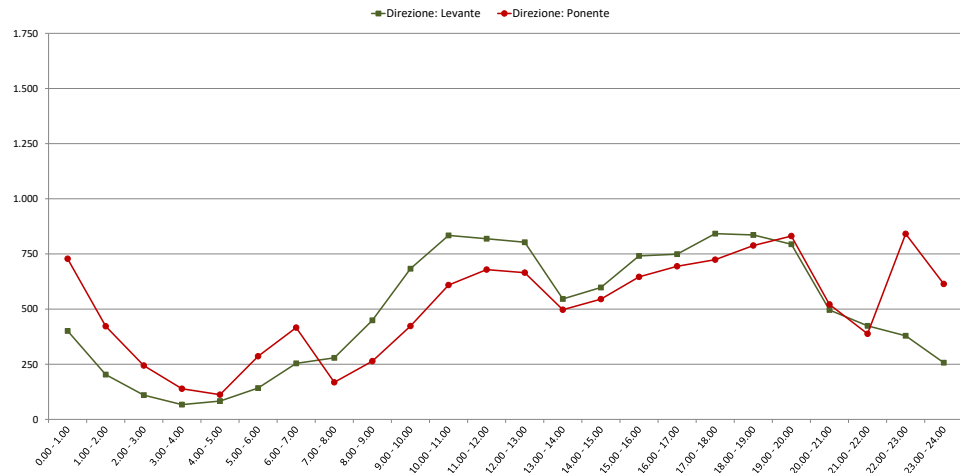
Direzione: Ponente										
Intervallo orario	Volumi				Totale	Velocità [Km/h]				Totale
	Moto	Auto	< 35 q.li	> 35 q.li		0 ÷ 30	30 ÷ 50	50 ÷ 70	> 70	
0.00 - 1.00	49	652	16	11	728	0	263	436	29	728
1.00 - 2.00	26	375	11	10	422	0	113	263	46	422
2.00 - 3.00	17	218	5	4	244	1	58	159	26	244
3.00 - 4.00	9	115	11	4	139	0	30	92	17	139
4.00 - 5.00	7	99	3	3	112	0	21	68	23	112
5.00 - 6.00	28	241	15	2	286	0	44	176	66	286
6.00 - 7.00	17	368	24	7	416	1	69	271	75	416
7.00 - 8.00	24	137	7	0	168	0	65	85	18	168
8.00 - 9.00	39	200	17	8	264	9	103	144	8	264
9.00 - 10.00	53	354	10	6	423	7	172	232	12	423
10.00 - 11.00	79	511	14	5	609	2	278	309	20	609
11.00 - 12.00	104	553	14	8	679	0	314	343	22	679
12.00 - 13.00	92	540	14	19	665	3	306	338	18	665
13.00 - 14.00	90	385	11	11	497	1	168	303	25	497
14.00 - 15.00	83	444	13	5	545	0	208	320	17	545
15.00 - 16.00	71	553	15	7	646	1	301	324	20	646
16.00 - 17.00	89	579	15	11	694	1	287	387	19	694
17.00 - 18.00	80	629	11	4	724	2	356	345	21	724
18.00 - 19.00	91	677	13	7	788	4	417	340	27	788
19.00 - 20.00	92	702	19	18	831	1	374	433	23	831
20.00 - 21.00	58	442	13	8	521	0	170	315	36	521
21.00 - 22.00	47	324	13	4	388	0	150	223	15	388
22.00 - 23.00	41	730	34	36	841	3	349	448	41	841
23.00 - 24.00	35	530	24	25	614	1	184	370	59	614
Totale	1.321	10.358	342	223	12.244	37	4.800	6.724	683	12.244

Intervallo Orario	Volumi				Totale	Velocità [Km/h]				Totale
	Moto	Auto	< 35 q.li	> 35 q.li		0 ÷ 30	30 ÷ 50	50 ÷ 70	> 70	
Diurno	871	6.917	239	152	8.179	33	4.095	3.848	203	8.179
Notturmo	424	3.014	117	55	3.610	6	1.239	2.101	264	3.610
Totale	1.295	9.931	356	207	11.789	39	5.334	5.949	467	11.789

Intervallo Orario	Volumi				Totale	Velocità [Km/h]				Totale
	Moto	Auto	< 35 q.li	> 35 q.li		0 ÷ 30	30 ÷ 50	50 ÷ 70	> 70	
Diurno	895	5.562	154	91	6.702	30	2.975	3.470	227	6.702
Notturmo	426	4.796	188	132	5.542	7	1.825	3.254	456	5.542
Totale	1.321	10.358	342	223	12.244	37	4.800	6.724	683	12.244

Ore di punta										
Intervallo Orario	Volumi				Totale	Velocità [Km/h]				Totale
	Moto	Auto	< 35 q.li	> 35 q.li		0 ÷ 30	30 ÷ 50	50 ÷ 70	> 70	
10.00 - 11.00	96	703	21	14	834	2	378	433	21	834
17.00 - 18.00	71	723	31	17	842	3	562	271	6	842

Ore di punta										
Intervallo Orario	Volumi				Totale	Velocità [Km/h]				Totale
	Moto	Auto	< 35 q.li	> 35 q.li		0 ÷ 30	30 ÷ 50	50 ÷ 70	> 70	
0.00 - 1.00	49	652	16	11	728	0	263	436	29	728
22.00 - 23.00	41	730	34	36	841	3	349	448	41	841



Comune di Genova

Monitoraggio del traffico

Sezione: 02

Strada: Via Siffredi, lato Sestri Ponente

Data: lunedì 11 ottobre 2021

Direzione: Sestri Ponente										
Intervallo orario	Volumi				Totale	Velocità [Km/h]				Totale
	Moto	Auto	< 35 q.li	> 35 q.li		0 ÷ 30	30 ÷ 50	50 ÷ 70	> 70	
0.00 - 1.00	17	165	9	3	194	0	40	131	23	194
1.00 - 2.00	9	54	4	1	68	0	17	43	8	68
2.00 - 3.00	5	23	2	1	31	0	8	18	5	31
3.00 - 4.00	2	30	3	0	35	0	11	22	2	35
4.00 - 5.00	6	32	9	1	48	1	17	26	4	48
5.00 - 6.00	16	95	14	2	127	0	46	75	6	127
6.00 - 7.00	38	205	29	4	276	1	107	151	17	276
7.00 - 8.00	102	533	48	28	711	9	411	278	13	711
8.00 - 9.00	102	583	68	17	770	20	432	307	11	770
9.00 - 10.00	90	500	71	19	680	10	432	228	10	680
10.00 - 11.00	72	479	73	18	642	17	387	230	8	642
11.00 - 12.00	96	486	66	17	665	10	375	272	8	665
12.00 - 13.00	82	430	55	15	582	16	271	284	11	582
13.00 - 14.00	41	511	36	16	604	11	271	306	16	604
14.00 - 15.00	43	477	34	16	570	6	246	301	17	570
15.00 - 16.00	35	486	46	12	579	3	297	265	14	579
16.00 - 17.00	39	515	47	8	609	9	358	227	15	609
17.00 - 18.00	53	520	51	16	640	13	338	265	24	640
18.00 - 19.00	57	478	34	13	582	11	291	254	26	582
19.00 - 20.00	35	376	28	4	443	9	203	211	20	443
20.00 - 21.00	14	224	17	6	261	2	92	151	16	261
21.00 - 22.00	6	119	8	2	135	1	38	89	7	135
22.00 - 23.00	8	109	6	1	124	1	36	71	16	124
23.00 - 24.00	3	69	5	0	77	0	22	48	7	77
Totale	971	7.499	763	220	9.453	150	4.746	4.253	304	9.453

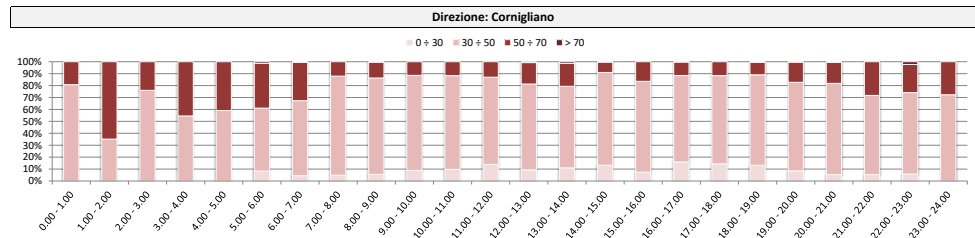
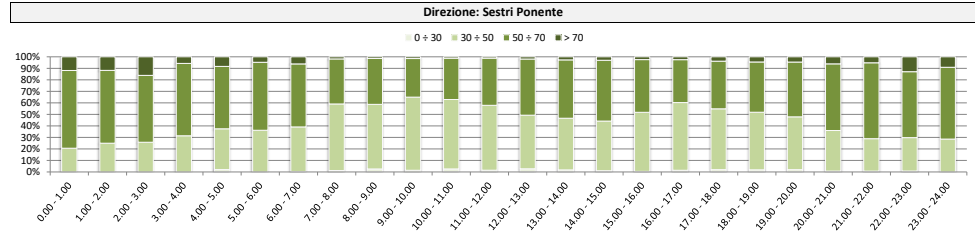
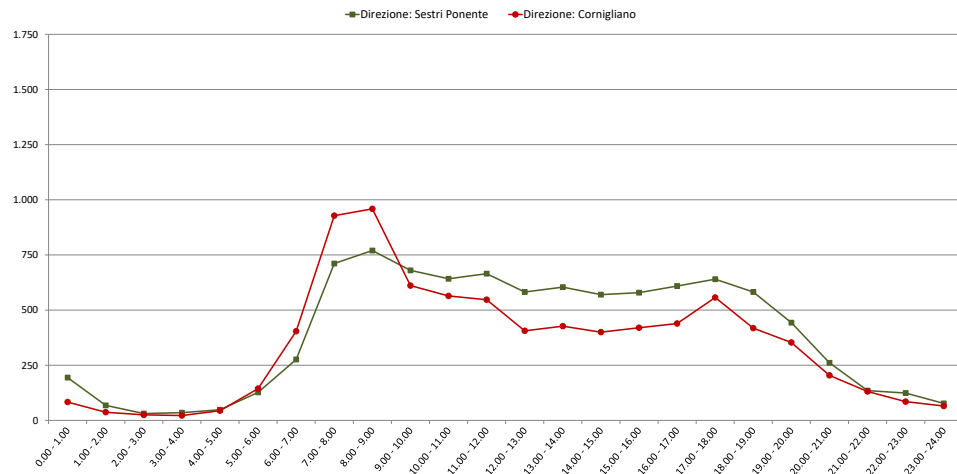
Direzione: Cornigliano										
Intervallo orario	Volumi				Totale	Velocità [Km/h]				Totale
	Moto	Auto	< 35 q.li	> 35 q.li		0 ÷ 30	30 ÷ 50	50 ÷ 70	> 70	
0.00 - 1.00	7	72	4	0	83	0	67	16	0	83
1.00 - 2.00	2	31	4	0	37	0	13	24	0	37
2.00 - 3.00	2	22	1	0	25	0	19	6	0	25
3.00 - 4.00	1	21	0	0	22	0	12	10	0	22
4.00 - 5.00	4	35	4	1	44	0	26	18	0	44
5.00 - 6.00	23	105	14	2	144	12	76	54	2	144
6.00 - 7.00	49	307	40	8	404	18	254	130	2	404
7.00 - 8.00	124	701	67	36	928	45	771	112	0	928
8.00 - 9.00	156	701	75	27	959	53	775	128	3	959
9.00 - 10.00	82	466	46	17	611	54	487	70	0	611
10.00 - 11.00	62	428	53	21	564	55	443	66	0	564
11.00 - 12.00	74	408	52	13	547	76	400	71	0	547
12.00 - 13.00	59	300	29	18	406	38	292	73	3	406
13.00 - 14.00	20	352	49	6	427	47	292	82	6	427
14.00 - 15.00	24	321	44	11	400	53	311	35	1	400
15.00 - 16.00	17	359	38	6	420	31	320	69	0	420
16.00 - 17.00	16	371	45	7	439	70	318	50	1	439
17.00 - 18.00	26	454	65	12	557	80	412	65	0	557
18.00 - 19.00	21	360	31	6	418	55	317	44	2	418
19.00 - 20.00	23	290	33	7	353	30	262	60	1	353
20.00 - 21.00	10	163	29	2	204	11	156	36	1	204
21.00 - 22.00	6	110	15	0	131	7	87	37	0	131
22.00 - 23.00	4	75	6	0	85	5	58	20	2	85
23.00 - 24.00	5	54	5	1	65	0	47	18	0	65
Totale	817	6.506	749	201	8.273	740	6.215	1.294	24	8.273

Intervallo Orario	Volumi				Totale	Velocità [Km/h]				Totale
	Moto	Auto	< 35 q.li	> 35 q.li		0 ÷ 30	30 ÷ 50	50 ÷ 70	> 70	
Diurno	812	5.998	629	195	7.634	135	4.109	3.217	173	7.634
Notturno	159	1.501	134	25	1.819	15	637	1.036	131	1.819
Totale	971	7.499	763	220	9.453	150	4.746	4.253	304	9.453

Intervallo Orario	Volumi				Totale	Velocità [Km/h]				Totale
	Moto	Auto	< 35 q.li	> 35 q.li		0 ÷ 30	30 ÷ 50	50 ÷ 70	> 70	
Diurno	681	5.221	594	180	6.676	657	5.138	865	16	6.676
Notturno	136	1.285	155	21	1.597	83	1.077	429	8	1.597
Totale	817	6.506	749	201	8.273	740	6.215	1.294	24	8.273

Ore di punta										
Intervallo Orario	Volumi				Totale	Velocità [Km/h]				Totale
	Moto	Auto	< 35 q.li	> 35 q.li		0 ÷ 30	30 ÷ 50	50 ÷ 70	> 70	
8.00 - 9.00	102	583	68	17	770	20	432	307	11	770
17.00 - 18.00	53	520	51	16	640	13	338	265	24	640

Ore di punta										
Intervallo Orario	Volumi				Totale	Velocità [Km/h]				Totale
	Moto	Auto	< 35 q.li	> 35 q.li		0 ÷ 30	30 ÷ 50	50 ÷ 70	> 70	
8.00 - 9.00	156	701	75	27	959	53	775	128	3	959
17.00 - 18.00	26	454	65	12	557	80	412	65	0	557



Comune di Genova

Monitoraggio del traffico

Sezione: 02

Strada: Via Siffredi, lato Sestri Ponente

Data: martedì 5 ottobre 2021

Direzione: Sestri Ponente										
Intervallo orario	Volumi				Totale	Velocità [Km/h]				Totale
	Moto	Auto	< 35 q.li	> 35 q.li		0 ÷ 30	30 ÷ 50	50 ÷ 70	> 70	
0.00 - 1.00	3	64	6	1	74	1	21	45	7	74
1.00 - 2.00	2	39	2	1	44	0	14	25	5	44
2.00 - 3.00	3	24	3	1	31	0	9	18	4	31
3.00 - 4.00	3	23	2	1	29	0	8	18	3	29
4.00 - 5.00	3	28	3	2	36	1	12	21	2	36
5.00 - 6.00	13	108	15	5	141	2	44	81	14	141
6.00 - 7.00	41	213	27	7	288	1	140	137	10	288
7.00 - 8.00	94	562	42	16	714	6	460	239	9	714
8.00 - 9.00	83	559	50	24	716	11	488	210	7	716
9.00 - 10.00	45	525	55	13	638	11	419	202	6	638
10.00 - 11.00	33	551	50	15	649	13	402	224	10	649
11.00 - 12.00	36	590	56	13	695	21	398	265	11	695
12.00 - 13.00	51	632	61	18	762	13	420	315	14	762
13.00 - 14.00	53	584	58	12	707	7	349	332	19	707
14.00 - 15.00	57	525	51	23	656	13	329	292	22	656
15.00 - 16.00	54	637	68	21	780	13	409	338	20	780
16.00 - 17.00	65	652	73	25	815	22	476	305	12	815
17.00 - 18.00	125	698	55	27	905	28	539	326	12	905
18.00 - 19.00	127	786	76	29	1.018	17	555	425	21	1.018
19.00 - 20.00	99	555	45	26	725	13	346	341	25	725
20.00 - 21.00	75	316	18	13	422	4	135	256	27	422
21.00 - 22.00	50	287	13	3	353	2	130	198	23	353
22.00 - 23.00	42	219	9	1	271	6	77	167	21	271
23.00 - 24.00	27	205	8	5	245	0	71	151	23	245
Totale	1.184	9.382	846	302	11.714	205	6.251	4.931	327	11.714

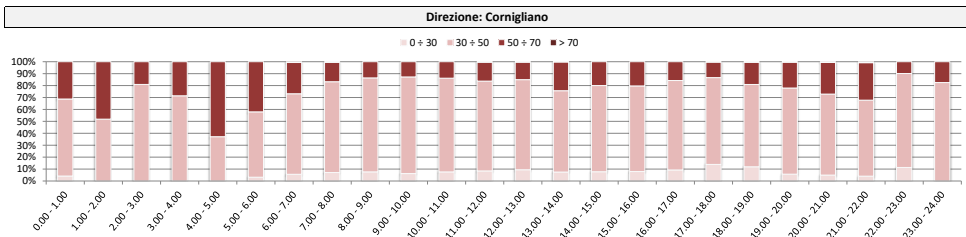
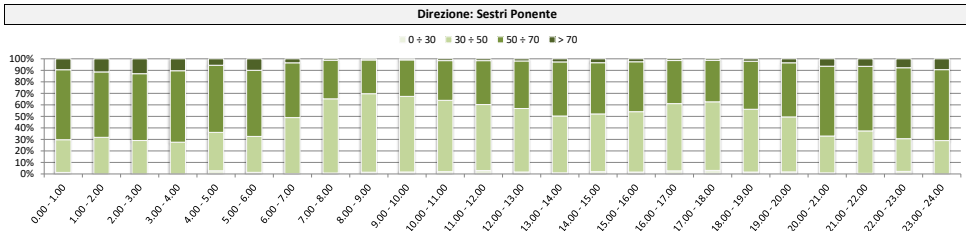
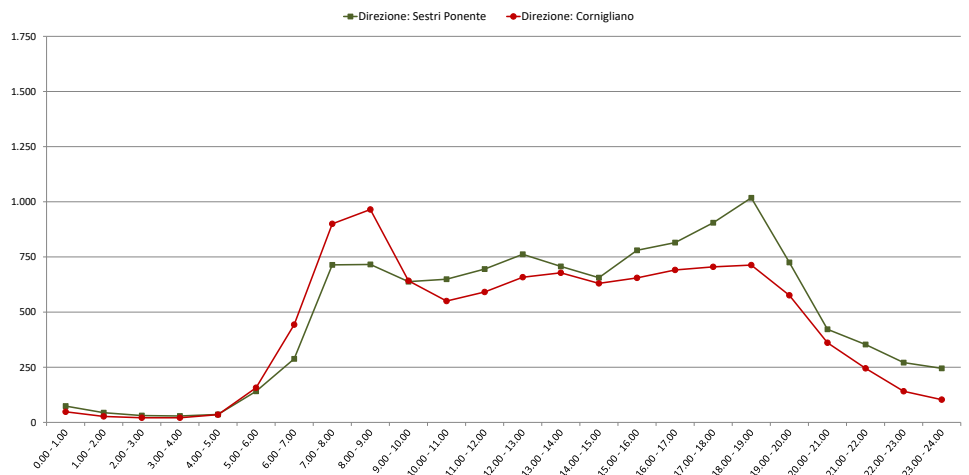
Direzione: Cornigliano										
Intervallo orario	Volumi				Totale	Velocità [Km/h]				Totale
	Moto	Auto	< 35 q.li	> 35 q.li		0 ÷ 30	30 ÷ 50	50 ÷ 70	> 70	
0.00 - 1.00	3	44	1	0	48	2	31	15	0	48
1.00 - 2.00	2	24	1	0	27	0	14	13	0	27
2.00 - 3.00	2	18	1	0	21	0	17	4	0	21
3.00 - 4.00	0	17	4	0	21	0	15	6	0	21
4.00 - 5.00	2	31	2	0	35	0	13	22	0	35
5.00 - 6.00	11	134	11	1	157	5	86	66	0	157
6.00 - 7.00	39	365	34	5	443	25	299	116	3	443
7.00 - 8.00	84	700	87	29	900	64	685	147	4	900
8.00 - 9.00	86	761	86	32	965	74	760	131	0	965
9.00 - 10.00	34	543	54	11	642	40	520	82	0	642
10.00 - 11.00	20	472	47	11	550	42	432	76	0	550
11.00 - 12.00	20	511	52	8	591	50	445	94	2	591
12.00 - 13.00	44	542	60	12	658	62	497	97	2	658
13.00 - 14.00	34	569	57	18	678	51	462	164	1	678
14.00 - 15.00	44	512	62	12	630	49	455	126	0	630
15.00 - 16.00	42	533	60	20	655	52	470	133	0	655
16.00 - 17.00	40	571	62	18	691	64	518	109	0	691
17.00 - 18.00	61	571	61	12	705	98	513	92	2	705
18.00 - 19.00	67	576	48	22	713	85	492	133	3	713
19.00 - 20.00	66	447	40	23	576	33	416	125	2	576
20.00 - 21.00	46	279	31	5	361	18	245	96	2	361
21.00 - 22.00	31	196	14	4	245	10	156	77	2	245
22.00 - 23.00	12	116	13	0	141	16	111	14	0	141
23.00 - 24.00	10	87	4	2	103	0	85	18	0	103
Totale	800	8.619	892	245	10.556	840	7.737	1.956	23	10.556

Intervallo Orario	Volumi				Totale	Velocità [Km/h]				Totale
	Moto	Auto	< 35 q.li	> 35 q.li		0 ÷ 30	30 ÷ 50	50 ÷ 70	> 70	
Diurno	823	7.301	695	236	9.055	175	5.244	3.473	163	9.055
Notturmo	361	2.081	151	66	2.659	30	1.007	1.458	164	2.659
Totale	1.184	9.382	846	302	11.714	205	6.251	4.931	327	11.714

Intervallo Orario	Volumi				Totale	Velocità [Km/h]				Totale
	Moto	Auto	< 35 q.li	> 35 q.li		0 ÷ 30	30 ÷ 50	50 ÷ 70	> 70	
Diurno	576	6.861	736	205	8.378	731	6.249	1.384	14	8.378
Notturmo	224	1.758	156	40	2.178	109	1.488	572	9	2.178
Totale	800	8.619	892	245	10.556	840	7.737	1.956	23	10.556

Ore di punta										
Intervallo Orario	Volumi				Totale	Velocità [Km/h]				Totale
	Moto	Auto	< 35 q.li	> 35 q.li		0 ÷ 30	30 ÷ 50	50 ÷ 70	> 70	
12.00 - 13.00	51	632	61	18	762	13	420	315	14	762
18.00 - 19.00	127	786	76	29	1.018	17	555	425	21	1.018

Ore di punta										
Intervallo Orario	Volumi				Totale	Velocità [Km/h]				Totale
	Moto	Auto	< 35 q.li	> 35 q.li		0 ÷ 30	30 ÷ 50	50 ÷ 70	> 70	
8.00 - 9.00	86	761	86	32	965	74	760	131	0	965
18.00 - 19.00	67	576	48	22	713	85	492	133	3	713



Comune di Genova

Monitoraggio del traffico

Sezione: 02

Strada: Via Siffredi, lato Sestri Ponente

Data: mercoledì 6 ottobre 2021

Direzione: Sestri Ponente										
Intervallo orario	Volumi				Totale	Velocità [Km/h]				Totale
	Moto	Auto	< 35 q.li	> 35 q.li		0 ÷ 30	30 ÷ 50	50 ÷ 70	> 70	
0.00 - 1.00	22	125	6	3	156	0	40	100	16	156
1.00 - 2.00	10	78	4	0	92	0	18	66	8	92
2.00 - 3.00	6	51	3	1	61	0	9	41	11	61
3.00 - 4.00	4	29	2	0	35	1	11	20	3	35
4.00 - 5.00	7	45	7	6	65	3	20	37	5	65
5.00 - 6.00	16	90	17	3	126	1	45	72	8	126
6.00 - 7.00	33	252	21	7	313	2	179	128	4	313
7.00 - 8.00	85	585	51	13	734	6	526	201	1	734
8.00 - 9.00	87	565	46	18	716	15	542	156	3	716
9.00 - 10.00	67	509	53	18	647	12	432	200	3	647
10.00 - 11.00	72	521	55	11	659	11	410	230	8	659
11.00 - 12.00	102	564	55	29	750	28	435	276	11	750
12.00 - 13.00	108	576	62	30	776	8	463	294	11	776
13.00 - 14.00	91	600	58	19	768	6	386	357	19	768
14.00 - 15.00	81	498	54	17	650	12	322	298	18	650
15.00 - 16.00	90	563	55	11	719	13	362	327	17	719
16.00 - 17.00	118	660	55	26	859	30	524	296	9	859
17.00 - 18.00	133	757	55	39	984	19	606	350	9	984
18.00 - 19.00	172	781	63	38	1.054	21	616	398	19	1.054
19.00 - 20.00	142	673	51	27	893	11	447	409	26	893
20.00 - 21.00	109	401	29	14	553	2	177	334	40	553
21.00 - 22.00	70	259	15	5	349	2	128	196	23	349
22.00 - 23.00	59	229	11	6	305	1	107	170	27	305
23.00 - 24.00	52	231	13	5	301	3	88	178	32	301
Totale	1.736	9.642	841	346	12.565	207	6.893	5.134	331	12.565

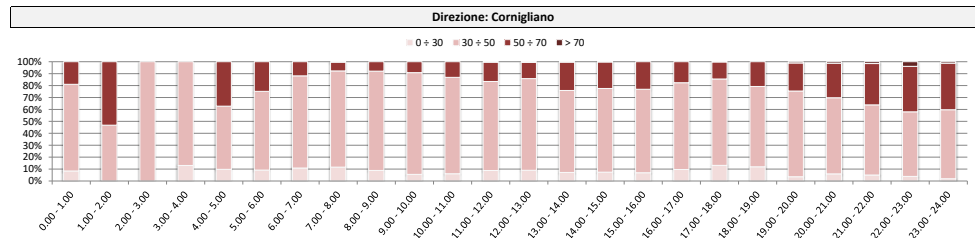
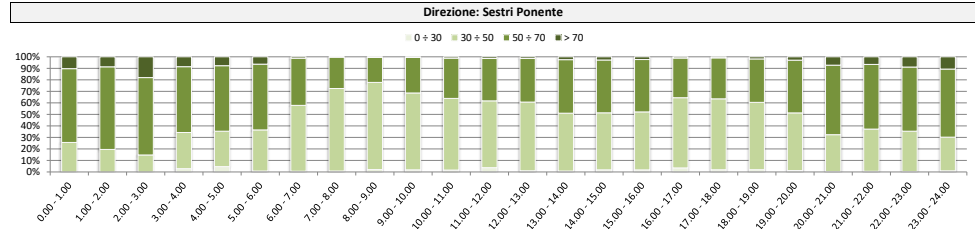
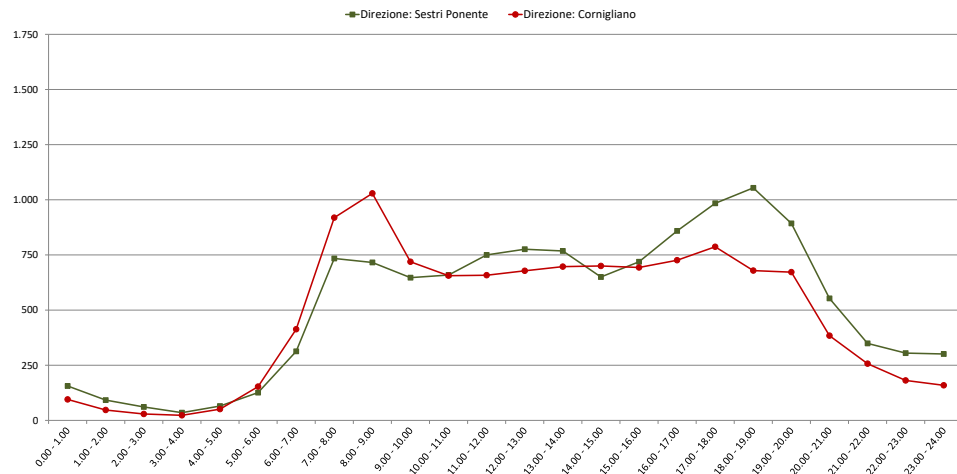
Direzione: Cornigliano										
Intervallo orario	Volumi				Totale	Velocità [Km/h]				Totale
	Moto	Auto	< 35 q.li	> 35 q.li		0 ÷ 30	30 ÷ 50	50 ÷ 70	> 70	
0.00 - 1.00	10	79	6	0	95	8	69	18	0	95
1.00 - 2.00	4	42	1	0	47	0	22	25	0	47
2.00 - 3.00	2	27	0	0	29	0	29	0	0	29
3.00 - 4.00	1	21	1	0	23	3	20	0	0	23
4.00 - 5.00	4	44	3	0	51	5	27	19	0	51
5.00 - 6.00	16	121	15	1	153	14	101	38	0	153
6.00 - 7.00	24	355	28	6	413	45	319	49	0	413
7.00 - 8.00	86	743	63	27	919	107	741	68	3	919
8.00 - 9.00	104	812	86	27	1.029	91	857	81	0	1.029
9.00 - 10.00	61	572	68	18	719	40	613	66	0	719
10.00 - 11.00	60	511	64	21	656	40	530	86	0	656
11.00 - 12.00	65	519	53	21	658	58	491	107	2	658
12.00 - 13.00	76	516	60	26	678	61	521	93	3	678
13.00 - 14.00	82	539	56	20	697	50	479	166	2	697
14.00 - 15.00	77	541	61	21	700	52	491	156	1	700
15.00 - 16.00	76	552	54	11	693	48	485	160	0	693
16.00 - 17.00	73	576	52	25	726	70	528	128	0	726
17.00 - 18.00	90	613	59	25	787	103	570	113	1	787
18.00 - 19.00	84	523	51	21	679	81	457	141	0	679
19.00 - 20.00	93	513	45	21	672	24	483	158	7	672
20.00 - 21.00	62	284	32	6	384	23	245	111	5	384
21.00 - 22.00	36	203	12	6	257	13	151	89	4	257
22.00 - 23.00	23	142	13	3	181	7	98	69	7	181
23.00 - 24.00	18	134	7	0	159	3	92	62	2	159
Totale	1.227	8.982	890	306	11.405	946	8.419	2.003	37	11.405

Intervallo Orario	Volumi				Totale	Velocità [Km/h]				Totale
	Moto	Auto	< 35 q.li	> 35 q.li		0 ÷ 30	30 ÷ 50	50 ÷ 70	> 70	
Diurno	1.206	7.179	662	269	9.316	181	5.624	3.383	128	9.316
Notturmo	530	2.463	179	77	3.249	26	1.269	1.751	203	3.249
Totale	1.736	9.642	841	346	12.565	207	6.893	5.134	331	12.565

Intervallo Orario	Volumi				Totale	Velocità [Km/h]				Totale
	Moto	Auto	< 35 q.li	> 35 q.li		0 ÷ 30	30 ÷ 50	50 ÷ 70	> 70	
Diurno	934	7.017	727	263	8.941	801	6.763	1.365	12	8.941
Notturmo	293	1.965	163	43	2.464	145	1.656	638	25	2.464
Totale	1.227	8.982	890	306	11.405	946	8.419	2.003	37	11.405

Ore di punta										
Intervallo Orario	Volumi				Totale	Velocità [Km/h]				Totale
	Moto	Auto	< 35 q.li	> 35 q.li		0 ÷ 30	30 ÷ 50	50 ÷ 70	> 70	
12.00 - 13.00	108	576	62	30	776	8	463	294	11	776
18.00 - 19.00	172	781	63	38	1.054	21	616	398	19	1.054

Ore di punta										
Intervallo Orario	Volumi				Totale	Velocità [Km/h]				Totale
	Moto	Auto	< 35 q.li	> 35 q.li		0 ÷ 30	30 ÷ 50	50 ÷ 70	> 70	
8.00 - 9.00	104	812	86	27	1.029	91	857	81	0	1.029
17.00 - 18.00	90	613	59	25	787	103	570	113	1	787



Comune di Genova

Monitoraggio del traffico

Sezione: 02

Strada: Via Siffredi, lato Sestri Ponente

Data: giovedì 7 ottobre 2021

Direzione: Sestri Ponente										
Intervallo orario	Volumi				Totale	Velocità [Km/h]				Totale
	Moto	Auto	< 35 q.li	> 35 q.li		0 ÷ 30	30 ÷ 50	50 ÷ 70	> 70	
0.00 - 1.00	36	154	6	4	200	2	60	122	16	200
1.00 - 2.00	12	64	2	2	80	1	35	36	8	80
2.00 - 3.00	8	39	2	4	53	0	24	26	3	53
3.00 - 4.00	3	32	2	1	38	0	10	24	4	38
4.00 - 5.00	5	37	8	6	56	0	19	33	4	56
5.00 - 6.00	28	99	15	2	144	2	37	84	21	144
6.00 - 7.00	51	243	26	3	323	1	131	173	18	323
7.00 - 8.00	130	524	48	31	733	8	417	288	20	733
8.00 - 9.00	118	617	70	15	820	11	498	299	12	820
9.00 - 10.00	88	558	54	23	723	10	467	236	10	723
10.00 - 11.00	96	539	49	20	704	17	435	238	14	704
11.00 - 12.00	106	527	57	24	714	15	404	280	15	714
12.00 - 13.00	135	594	51	32	812	19	405	367	21	812
13.00 - 14.00	110	534	58	27	729	11	352	344	22	729
14.00 - 15.00	104	522	62	20	708	14	360	308	26	708
15.00 - 16.00	100	609	51	21	781	14	424	322	21	781
16.00 - 17.00	115	701	75	19	910	18	507	368	17	910
17.00 - 18.00	147	740	65	29	981	25	562	378	16	981
18.00 - 19.00	160	819	77	38	1.094	20	585	468	21	1.094
19.00 - 20.00	157	620	45	27	849	14	391	419	25	849
20.00 - 21.00	119	381	28	10	538	2	189	311	36	538
21.00 - 22.00	61	267	17	8	353	0	119	210	24	353
22.00 - 23.00	69	208	13	4	294	1	84	183	26	294
23.00 - 24.00	42	210	10	1	263	1	92	138	32	263
Totale	2.000	9.638	891	371	12.900	206	6.607	5.655	432	12.900

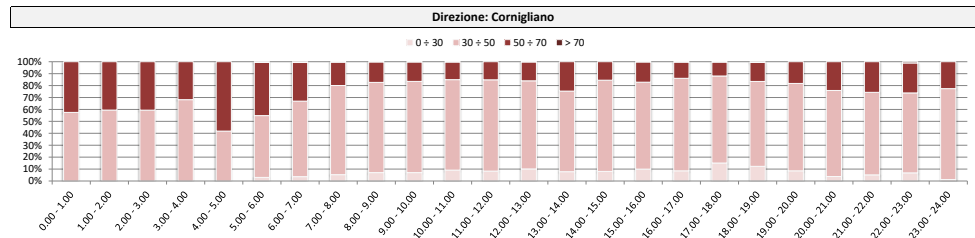
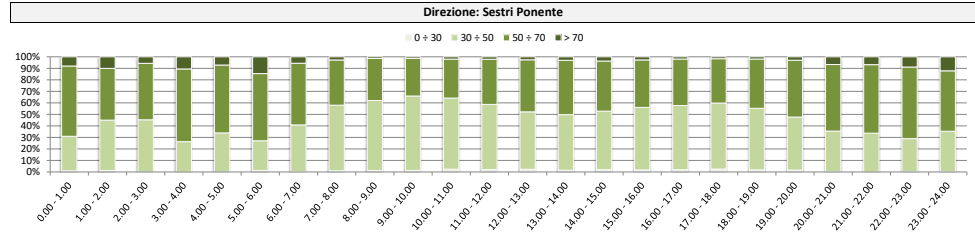
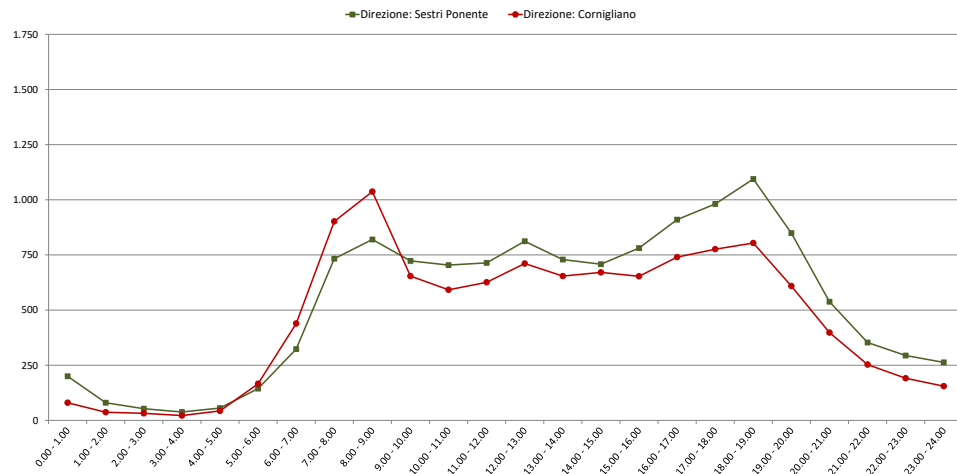
Direzione: Cornigliano										
Intervallo orario	Volumi				Totale	Velocità [Km/h]				Totale
	Moto	Auto	< 35 q.li	> 35 q.li		0 ÷ 30	30 ÷ 50	50 ÷ 70	> 70	
0.00 - 1.00	11	65	4	0	80	0	46	34	0	80
1.00 - 2.00	3	32	2	0	37	0	22	15	0	37
2.00 - 3.00	3	29	0	0	32	0	19	13	0	32
3.00 - 4.00	1	20	1	0	22	0	15	7	0	22
4.00 - 5.00	4	36	3	0	43	0	18	25	0	43
5.00 - 6.00	26	123	15	2	166	5	86	74	1	166
6.00 - 7.00	61	339	31	8	439	16	278	142	3	439
7.00 - 8.00	119	682	74	27	902	48	674	177	3	902
8.00 - 9.00	145	772	86	34	1.037	73	784	179	1	1.037
9.00 - 10.00	68	517	56	13	654	46	500	107	1	654
10.00 - 11.00	61	463	47	21	592	54	449	88	1	592
11.00 - 12.00	83	481	49	13	626	52	479	95	0	626
12.00 - 13.00	88	547	56	20	711	72	525	113	1	711
13.00 - 14.00	79	498	62	15	654	51	442	161	0	654
14.00 - 15.00	77	510	70	14	671	54	513	104	0	671
15.00 - 16.00	68	516	49	20	653	65	476	111	1	653
16.00 - 17.00	81	576	54	29	740	63	574	101	2	740
17.00 - 18.00	98	599	55	24	776	117	566	91	2	776
18.00 - 19.00	116	622	48	18	804	99	572	128	5	804
19.00 - 20.00	95	456	37	21	609	52	446	111	0	609
20.00 - 21.00	47	301	38	12	398	15	287	96	0	398
21.00 - 22.00	36	200	14	3	253	13	175	65	0	253
22.00 - 23.00	25	152	13	1	191	13	128	48	2	191
23.00 - 24.00	21	124	9	1	155	2	118	35	0	155
Totale	1.416	8.660	873	296	11.245	910	8.192	2.120	23	11.245

Intervallo Orario	Volumi				Totale	Velocità [Km/h]				Totale
	Moto	Auto	< 35 q.li	> 35 q.li		0 ÷ 30	30 ÷ 50	50 ÷ 70	> 70	
Diurno	1.409	7.284	717	299	9.709	182	5.416	3.896	215	9.709
Notturmo	591	2.354	174	72	3.191	24	1.191	1.759	217	3.191
Totale	2.000	9.638	891	371	12.900	206	6.607	5.655	432	12.900

Intervallo Orario	Volumi				Totale	Velocità [Km/h]				Totale
	Moto	Auto	< 35 q.li	> 35 q.li		0 ÷ 30	30 ÷ 50	50 ÷ 70	> 70	
Diurno	1.083	6.783	706	248	8.820	794	6.554	1.455	17	8.820
Notturmo	333	1.877	167	48	2.425	116	1.638	665	6	2.425
Totale	1.416	8.660	873	296	11.245	910	8.192	2.120	23	11.245

Ore di punta										
Intervallo Orario	Volumi				Totale	Velocità [Km/h]				Totale
	Moto	Auto	< 35 q.li	> 35 q.li		0 ÷ 30	30 ÷ 50	50 ÷ 70	> 70	
8.00 - 9.00	118	617	70	15	820	11	498	299	12	820
18.00 - 19.00	160	819	77	38	1.094	20	585	468	21	1.094

Ore di punta										
Intervallo Orario	Volumi				Totale	Velocità [Km/h]				Totale
	Moto	Auto	< 35 q.li	> 35 q.li		0 ÷ 30	30 ÷ 50	50 ÷ 70	> 70	
8.00 - 9.00	145	772	86	34	1.037	73	784	179	1	1.037
18.00 - 19.00	116	622	48	18	804	99	572	128	5	804



Comune di Genova

Monitoraggio del traffico

Sezione: 02

Strada: Via Siffredi, lato Sestri Ponente

Data: venerdì 8 ottobre 2021

Direzione: Sestri Ponente										
Intervallo orario	Volumi				Totale	Velocità [Km/h]				Totale
	Moto	Auto	< 35 q.li	> 35 q.li		0 ÷ 30	30 ÷ 50	50 ÷ 70	> 70	
0.00 - 1.00	34	151	5	1	191	0	51	124	16	191
1.00 - 2.00	10	76	4	1	91	0	24	55	12	91
2.00 - 3.00	9	34	5	1	49	0	12	31	6	49
3.00 - 4.00	4	37	4	1	46	0	18	22	6	46
4.00 - 5.00	5	34	7	5	51	0	17	34	0	51
5.00 - 6.00	27	102	14	3	146	1	36	97	12	146
6.00 - 7.00	57	225	31	6	319	1	139	163	16	319
7.00 - 8.00	113	549	59	27	748	8	405	316	19	748
8.00 - 9.00	103	556	66	24	749	9	460	270	10	749
9.00 - 10.00	85	497	64	12	658	17	400	234	7	658
10.00 - 11.00	119	508	54	18	699	22	399	263	15	699
11.00 - 12.00	108	593	63	25	789	30	437	314	8	789
12.00 - 13.00	129	595	74	17	815	13	393	384	25	815
13.00 - 14.00	110	561	67	26	764	18	377	350	19	764
14.00 - 15.00	86	594	62	24	766	8	364	369	25	766
15.00 - 16.00	122	678	62	18	880	13	520	330	17	880
16.00 - 17.00	138	688	62	25	913	24	523	352	14	913
17.00 - 18.00	157	783	79	26	1.045	25	590	400	30	1.045
18.00 - 19.00	169	795	74	30	1.068	21	634	387	26	1.068
19.00 - 20.00	161	655	55	26	897	14	457	397	29	897
20.00 - 21.00	104	423	34	15	576	4	293	254	25	576
21.00 - 22.00	70	280	26	11	387	1	141	221	24	387
22.00 - 23.00	70	265	10	6	351	4	111	209	27	351
23.00 - 24.00	67	279	15	9	370	1	130	214	25	370
Totale	2.057	9.958	996	357	13.368	234	6.931	5.790	413	13.368

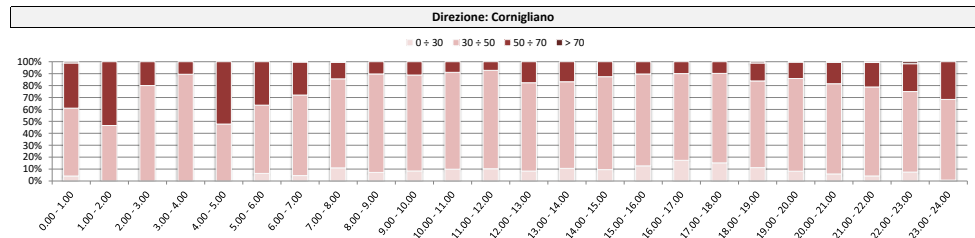
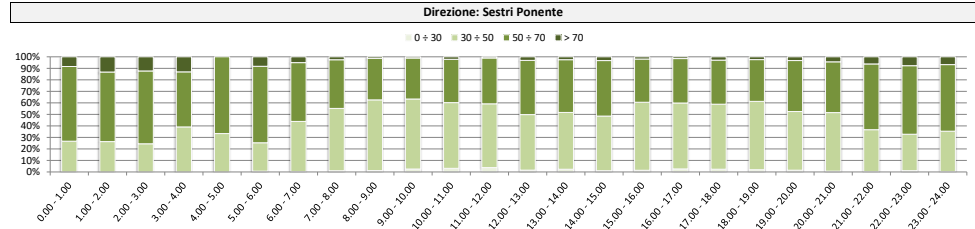
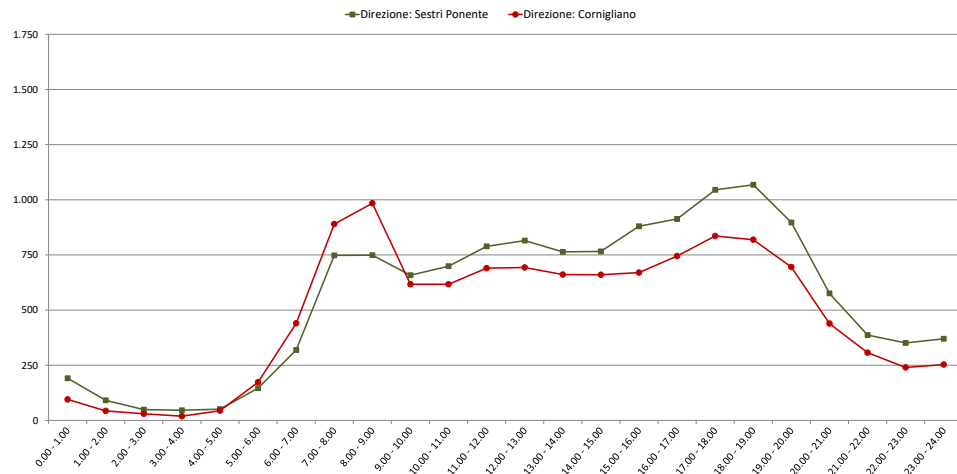
Direzione: Cornigliano										
Intervallo orario	Volumi				Totale	Velocità [Km/h]				Totale
	Moto	Auto	< 35 q.li	> 35 q.li		0 ÷ 30	30 ÷ 50	50 ÷ 70	> 70	
0.00 - 1.00	12	78	2	3	95	4	54	36	1	95
1.00 - 2.00	2	38	3	0	43	0	20	23	0	43
2.00 - 3.00	5	22	3	0	30	0	24	6	0	30
3.00 - 4.00	2	15	2	0	19	0	17	2	0	19
4.00 - 5.00	5	36	3	0	44	0	21	23	0	44
5.00 - 6.00	29	130	13	1	173	11	99	63	0	173
6.00 - 7.00	64	338	28	10	440	20	297	122	1	440
7.00 - 8.00	118	673	68	31	890	98	664	124	4	890
8.00 - 9.00	121	755	76	32	984	71	812	101	0	984
9.00 - 10.00	78	471	46	22	617	52	496	69	0	617
10.00 - 11.00	78	463	60	16	617	61	501	55	0	617
11.00 - 12.00	80	531	67	12	690	71	569	50	0	690
12.00 - 13.00	96	510	59	28	693	58	513	122	0	693
13.00 - 14.00	87	513	47	14	661	70	480	111	0	661
14.00 - 15.00	76	519	51	14	660	63	514	83	0	660
15.00 - 16.00	81	520	52	17	670	85	516	69	0	670
16.00 - 17.00	87	591	46	21	745	129	542	74	0	745
17.00 - 18.00	90	663	59	24	836	127	627	82	0	836
18.00 - 19.00	110	634	46	29	819	92	595	123	9	819
19.00 - 20.00	114	522	43	16	695	57	540	96	2	695
20.00 - 21.00	62	335	29	13	439	26	332	79	2	439
21.00 - 22.00	39	238	21	9	307	13	229	63	2	307
22.00 - 23.00	36	185	16	3	240	18	162	56	4	240
23.00 - 24.00	36	203	11	3	253	2	171	80	0	253
Totale	1.508	8.983	851	318	11.660	1.128	8.795	1.712	25	11.660

Intervallo Orario	Volumi				Totale	Velocità [Km/h]				Totale
	Moto	Auto	< 35 q.li	> 35 q.li		0 ÷ 30	30 ÷ 50	50 ÷ 70	> 70	
Diurno	1.439	7.397	786	272	9.894	208	5.502	3.969	215	9.894
Notturno	618	2.561	210	85	3.474	26	1.429	1.821	198	3.474
Totale	2.057	9.958	996	357	13.368	234	6.931	5.790	413	13.368

Intervallo Orario	Volumi				Totale	Velocità [Km/h]				Totale
	Moto	Auto	< 35 q.li	> 35 q.li		0 ÷ 30	30 ÷ 50	50 ÷ 70	> 70	
Diurno	1.102	6.843	677	260	8.882	977	6.829	1.063	13	8.882
Notturno	406	2.140	174	58	2.778	151	1.966	649	12	2.778
Totale	1.508	8.983	851	318	11.660	1.128	8.795	1.712	25	11.660

Ore di punta										
Intervallo Orario	Volumi				Totale	Velocità [Km/h]				Totale
	Moto	Auto	< 35 q.li	> 35 q.li		0 ÷ 30	30 ÷ 50	50 ÷ 70	> 70	
12.00 - 13.00	129	595	74	17	815	13	393	384	25	815
18.00 - 19.00	169	795	74	30	1.068	21	634	387	26	1.068

Ore di punta										
Intervallo Orario	Volumi				Totale	Velocità [Km/h]				Totale
	Moto	Auto	< 35 q.li	> 35 q.li		0 ÷ 30	30 ÷ 50	50 ÷ 70	> 70	
8.00 - 9.00	121	755	76	32	984	71	812	101	0	984
17.00 - 18.00	90	663	59	24	836	127	627	82	0	836



Comune di Genova

Monitoraggio del traffico

Sezione: 02

Strada: Via Siffredi, lato Sestri Ponente

Data: sabato 9 ottobre 2021

Direzione: Sestri Ponente										
Intervallo orario	Volumi				Totale	Velocità [Km/h]				Totale
	Moto	Auto	< 35 q.li	> 35 q.li		0 ÷ 30	30 ÷ 50	50 ÷ 70	> 70	
0.00 - 1.00	43	290	8	4	345	1	106	211	27	345
1.00 - 2.00	30	189	7	4	230	0	64	138	28	230
2.00 - 3.00	21	138	4	3	166	1	29	112	24	166
3.00 - 4.00	9	72	7	2	90	1	11	55	23	90
4.00 - 5.00	5	61	8	1	75	0	13	56	6	75
5.00 - 6.00	21	98	15	2	136	2	37	80	17	136
6.00 - 7.00	25	190	27	6	248	3	87	143	15	248
7.00 - 8.00	46	213	31	5	295	2	128	153	12	295
8.00 - 9.00	37	318	31	10	396	6	203	179	8	396
9.00 - 10.00	69	455	37	14	575	7	300	258	10	575
10.00 - 11.00	78	544	52	13	687	22	386	269	10	687
11.00 - 12.00	93	580	43	32	748	23	421	289	15	748
12.00 - 13.00	112	562	56	15	745	15	325	374	31	745
13.00 - 14.00	86	429	39	13	567	17	212	304	34	567
14.00 - 15.00	89	410	35	12	546	5	251	275	15	546
15.00 - 16.00	74	518	42	15	649	15	329	295	10	649
16.00 - 17.00	88	536	50	20	694	15	372	291	16	694
17.00 - 18.00	116	634	52	21	823	26	452	328	17	823
18.00 - 19.00	97	687	47	30	861	24	467	346	24	861
19.00 - 20.00	115	617	51	19	802	15	390	362	35	802
20.00 - 21.00	94	398	25	11	528	1	207	290	30	528
21.00 - 22.00	67	272	20	9	368	2	136	203	27	368
22.00 - 23.00	43	268	14	7	332	2	116	193	21	332
23.00 - 24.00	51	363	14	8	436	2	164	242	28	436
Totale	1.509	8.842	715	276	11.342	207	5.206	5.446	483	11.342

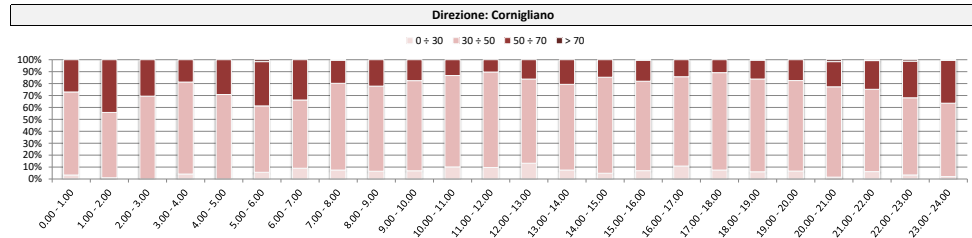
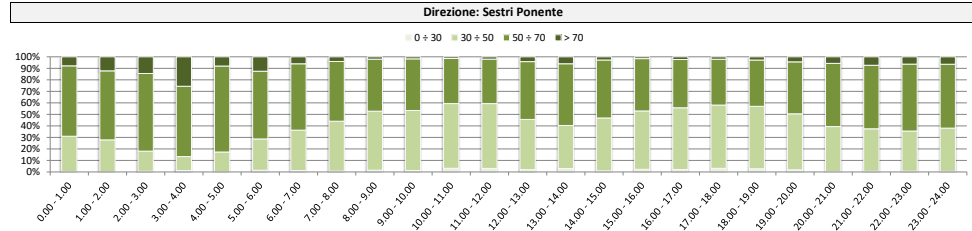
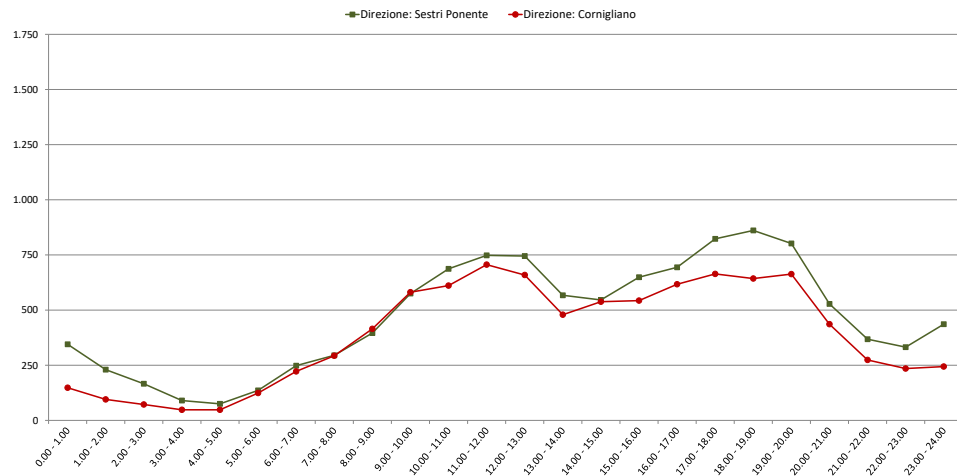
Direzione: Cornigliano										
Intervallo orario	Volumi				Totale	Velocità [Km/h]				Totale
	Moto	Auto	< 35 q.li	> 35 q.li		0 ÷ 30	30 ÷ 50	50 ÷ 70	> 70	
0.00 - 1.00	15	127	5	1	148	5	103	40	0	148
1.00 - 2.00	10	82	3	0	95	1	52	42	0	95
2.00 - 3.00	8	61	2	1	72	0	50	22	0	72
3.00 - 4.00	4	40	4	0	48	2	37	9	0	48
4.00 - 5.00	5	42	1	0	48	0	34	14	0	48
5.00 - 6.00	17	98	8	1	124	7	69	46	2	124
6.00 - 7.00	38	161	22	1	222	20	127	75	0	222
7.00 - 8.00	37	220	31	5	293	22	213	57	1	293
8.00 - 9.00	38	332	41	4	415	27	296	92	0	415
9.00 - 10.00	59	466	43	13	581	40	439	102	0	581
10.00 - 11.00	62	488	40	21	611	62	468	81	0	611
11.00 - 12.00	84	569	37	16	706	68	565	73	0	706
12.00 - 13.00	84	527	35	13	659	87	465	107	0	659
13.00 - 14.00	59	382	29	9	479	36	344	99	0	479
14.00 - 15.00	63	427	38	10	538	26	433	79	0	538
15.00 - 16.00	59	441	29	14	543	38	407	96	2	543
16.00 - 17.00	60	497	39	21	617	67	462	88	0	617
17.00 - 18.00	82	523	43	16	664	50	542	72	0	664
18.00 - 19.00	69	510	44	20	643	39	500	102	2	643
19.00 - 20.00	78	516	44	25	663	44	503	116	0	663
20.00 - 21.00	60	338	29	9	436	7	330	92	7	436
21.00 - 22.00	38	211	20	5	274	17	189	66	2	274
22.00 - 23.00	25	199	7	4	235	8	152	72	3	235
23.00 - 24.00	27	207	9	1	244	5	150	88	1	244
Totale	1.081	7.464	603	210	9.358	678	6.930	1.730	20	9.358

Intervallo Orario	Volumi				Totale	Velocità [Km/h]				Totale
	Moto	Auto	< 35 q.li	> 35 q.li		0 ÷ 30	30 ÷ 50	50 ÷ 70	> 70	
Diurno	985	5.886	515	200	7.586	177	3.846	3.361	202	7.586
Notturno	524	2.956	200	76	3.756	30	1.360	2.085	281	3.756
Totale	1.509	8.842	715	276	11.342	207	5.206	5.446	483	11.342

Intervallo Orario	Volumi				Totale	Velocità [Km/h]				Totale
	Moto	Auto	< 35 q.li	> 35 q.li		0 ÷ 30	30 ÷ 50	50 ÷ 70	> 70	
Diurno	756	5.382	449	162	6.749	562	5.134	1.048	5	6.749
Notturno	325	2.082	154	48	2.609	116	1.796	682	15	2.609
Totale	1.081	7.464	603	210	9.358	678	6.930	1.730	20	9.358

Ore di punta										
Intervallo Orario	Volumi				Totale	Velocità [Km/h]				Totale
	Moto	Auto	< 35 q.li	> 35 q.li		0 ÷ 30	30 ÷ 50	50 ÷ 70	> 70	
11.00 - 12.00	93	580	43	32	748	23	421	289	15	748
18.00 - 19.00	97	687	47	30	861	24	467	346	24	861

Ore di punta										
Intervallo Orario	Volumi				Totale	Velocità [Km/h]				Totale
	Moto	Auto	< 35 q.li	> 35 q.li		0 ÷ 30	30 ÷ 50	50 ÷ 70	> 70	
11.00 - 12.00	84	569	37	16	706	68	565	73	0	706
17.00 - 18.00	82	523	43	16	664	50	542	72	0	664



Comune di Genova

Monitoraggio del traffico

Sezione: 02

Strada: Via Siffredi, lato Sestri Ponente

Data: domenica 10 ottobre 2021

Direzione: Sestri Ponente										
Intervallo orario	Volumi				Totale	Velocità [Km/h]				Totale
	Moto	Auto	< 35 q.li	> 35 q.li		0 ÷ 30	30 ÷ 50	50 ÷ 70	> 70	
0.00 - 1.00	34	282	13	5	334	1	116	195	22	334
1.00 - 2.00	29	238	7	5	279	1	82	173	23	279
2.00 - 3.00	17	128	2	2	149	0	45	100	4	149
3.00 - 4.00	12	88	3	2	105	1	35	60	9	105
4.00 - 5.00	8	98	4	0	110	1	15	72	22	110
5.00 - 6.00	8	68	8	1	85	0	22	58	5	85
6.00 - 7.00	13	113	10	1	137	0	39	82	16	137
7.00 - 8.00	8	113	12	1	134	2	50	75	7	134
8.00 - 9.00	21	144	13	2	180	3	83	86	8	180
9.00 - 10.00	31	276	15	6	328	4	168	151	5	328
10.00 - 11.00	59	353	25	11	448	14	207	212	15	448
11.00 - 12.00	57	460	40	11	568	17	265	273	13	568
12.00 - 13.00	62	403	36	8	509	15	221	260	13	509
13.00 - 14.00	52	284	28	6	370	2	137	209	22	370
14.00 - 15.00	47	298	28	6	379	3	139	224	13	379
15.00 - 16.00	65	363	29	14	471	8	216	236	11	471
16.00 - 17.00	53	439	36	9	537	21	242	254	20	537
17.00 - 18.00	92	594	51	21	758	28	372	349	9	758
18.00 - 19.00	78	618	52	24	772	22	394	332	24	772
19.00 - 20.00	76	585	51	17	729	18	289	398	24	729
20.00 - 21.00	79	388	26	14	507	4	150	311	42	507
21.00 - 22.00	57	324	21	5	407	1	157	226	23	407
22.00 - 23.00	43	256	13	4	316	1	89	211	15	316
23.00 - 24.00	29	220	9	4	262	2	68	171	21	262
Totale	1.030	7.133	532	179	8.874	169	3.601	4.718	386	8.874

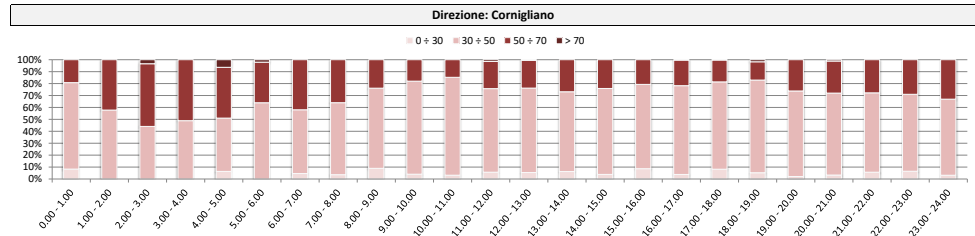
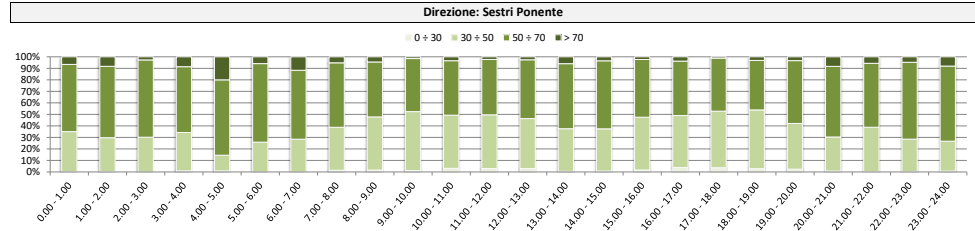
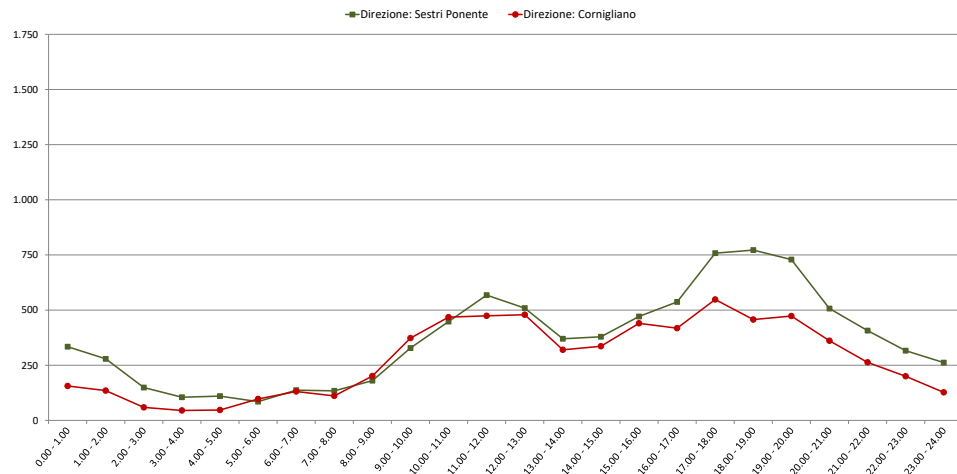
Direzione: Cornigliano										
Intervallo orario	Volumi				Totale	Velocità [Km/h]				Totale
	Moto	Auto	< 35 q.li	> 35 q.li		0 ÷ 30	30 ÷ 50	50 ÷ 70	> 70	
0.00 - 1.00	13	138	5	0	156	13	113	30	0	156
1.00 - 2.00	11	119	4	1	135	0	78	57	0	135
2.00 - 3.00	6	51	2	0	59	0	26	31	2	59
3.00 - 4.00	2	38	5	0	45	0	22	23	0	45
4.00 - 5.00	1	42	4	0	47	3	21	20	3	47
5.00 - 6.00	11	77	7	2	97	0	62	33	2	97
6.00 - 7.00	16	108	7	0	131	6	70	55	0	131
7.00 - 8.00	12	90	9	0	111	4	67	40	0	111
8.00 - 9.00	23	163	11	4	201	18	135	48	0	201
9.00 - 10.00	43	309	15	6	373	15	291	67	0	373
10.00 - 11.00	43	390	26	9	468	15	384	69	0	468
11.00 - 12.00	51	390	23	10	474	27	332	108	7	474
12.00 - 13.00	48	401	22	8	479	26	339	112	2	479
13.00 - 14.00	38	255	21	6	320	20	214	86	0	320
14.00 - 15.00	41	267	21	7	336	13	242	81	0	336
15.00 - 16.00	42	369	20	9	440	38	311	91	0	440
16.00 - 17.00	37	349	26	6	418	16	311	90	1	418
17.00 - 18.00	49	450	34	15	548	45	401	101	1	548
18.00 - 19.00	47	380	22	8	457	24	355	70	8	457
19.00 - 20.00	55	374	27	17	473	10	339	124	0	473
20.00 - 21.00	48	293	15	5	361	12	248	97	4	361
21.00 - 22.00	31	216	15	1	263	15	175	73	0	263
22.00 - 23.00	25	163	10	2	200	13	129	58	0	200
23.00 - 24.00	9	113	4	1	127	4	81	42	0	127
Totale	702	5.545	355	117	6.719	337	4.746	1.606	30	6.719

Intervallo Orario	Volumi				Totale	Velocità [Km/h]				Totale
	Moto	Auto	< 35 q.li	> 35 q.li		0 ÷ 30	30 ÷ 50	50 ÷ 70	> 70	
Diurno	625	4.345	365	119	5.454	139	2.494	2.661	160	5.454
Notturmo	405	2.788	167	60	3.420	30	1.107	2.057	226	3.420
Totale	1.030	7.133	532	179	8.874	169	3.601	4.718	386	8.874

Intervallo Orario	Volumi				Totale	Velocità [Km/h]				Totale
	Moto	Auto	< 35 q.li	> 35 q.li		0 ÷ 30	30 ÷ 50	50 ÷ 70	> 70	
Diurno	474	3.813	250	88	4.625	261	3.382	963	19	4.625
Notturmo	228	1.732	105	29	2.094	76	1.364	643	11	2.094
Totale	702	5.545	355	117	6.719	337	4.746	1.606	30	6.719

Ore di punta										
Intervallo Orario	Volumi				Totale	Velocità [Km/h]				Totale
	Moto	Auto	< 35 q.li	> 35 q.li		0 ÷ 30	30 ÷ 50	50 ÷ 70	> 70	
11.00 - 12.00	57	460	40	11	568	17	265	273	13	568
18.00 - 19.00	78	618	52	24	772	22	394	332	24	772

Ore di punta										
Intervallo Orario	Volumi				Totale	Velocità [Km/h]				Totale
	Moto	Auto	< 35 q.li	> 35 q.li		0 ÷ 30	30 ÷ 50	50 ÷ 70	> 70	
12.00 - 13.00	48	401	22	8	479	26	339	112	2	479
17.00 - 18.00	49	450	34	15	548	45	401	101	1	548



Comune di Genova

Monitoraggio del traffico

Sezione: 03

Strada: Via Melen, prima della diramazione

Data: lunedì 11 ottobre 2021

Direzione: Senso Unico										
Intervallo orario	Volumi				Totale	Velocità [Km/h]				Totale
	Moto	Auto	< 35 q.li	> 35 q.li		0 ÷ 30	30 ÷ 50	50 ÷ 70	> 70	
0.00 - 1.00	0	14	1	0	15	0	10	4	1	15
1.00 - 2.00	0	3	2	0	5	0	2	3	0	5
2.00 - 3.00	0	3	3	1	7	0	3	4	0	7
3.00 - 4.00	0	4	2	0	6	0	1	5	0	6
4.00 - 5.00	0	11	2	0	13	0	7	6	0	13
5.00 - 6.00	1	50	3	1	55	0	26	29	0	55
6.00 - 7.00	3	97	7	0	107	1	36	68	2	107
7.00 - 8.00	4	177	16	4	201	0	74	126	1	201
8.00 - 9.00	6	244	32	7	289	0	133	154	2	289
9.00 - 10.00	10	194	33	7	244	0	124	118	2	244
10.00 - 11.00	2	139	29	4	174	0	88	85	1	174
11.00 - 12.00	3	123	26	6	158	0	87	69	2	158
12.00 - 13.00	4	147	15	3	169	4	85	75	5	169
13.00 - 14.00	6	140	21	5	172	0	74	95	3	172
14.00 - 15.00	3	127	18	6	154	0	74	80	0	154
15.00 - 16.00	1	58	17	4	80	1	43	35	1	80
16.00 - 17.00	2	123	11	6	142	0	66	73	3	142
17.00 - 18.00	2	159	19	3	183	0	94	87	2	183
18.00 - 19.00	2	149	11	4	166	0	77	88	1	166
19.00 - 20.00	3	119	6	4	132	0	68	62	2	132
20.00 - 21.00	0	53	5	0	58	0	24	33	1	58
21.00 - 22.00	1	44	2	0	47	0	19	24	4	47
22.00 - 23.00	0	33	1	1	35	1	15	19	0	35
23.00 - 24.00	0	21	2	1	24	0	10	14	0	24
Totale	53	2.232	284	67	2.636	7	1.240	1.356	33	2.636

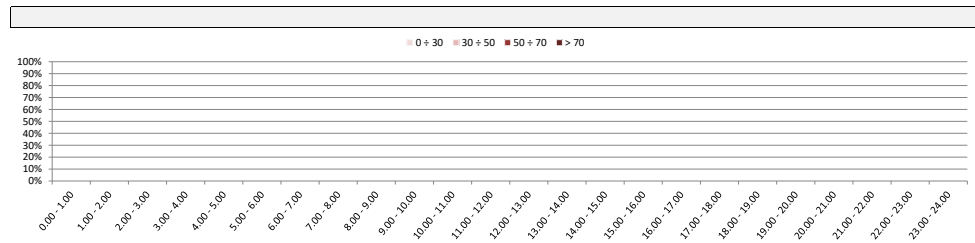
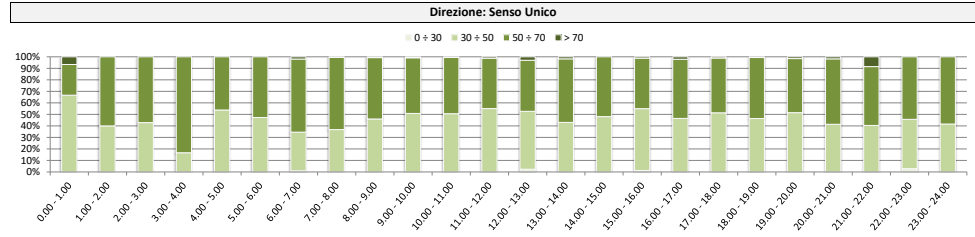
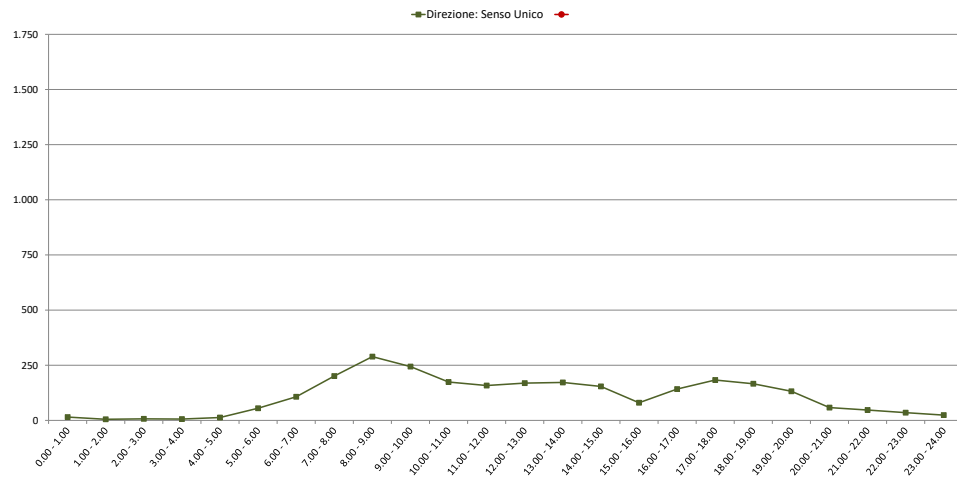
Direzione: Senso Unico										
Intervallo orario	Volumi				Totale	Velocità [Km/h]				Totale
	Moto	Auto	< 35 q.li	> 35 q.li		0 ÷ 30	30 ÷ 50	50 ÷ 70	> 70	
0.00 - 1.00										
1.00 - 2.00										
2.00 - 3.00										
3.00 - 4.00										
4.00 - 5.00										
5.00 - 6.00										
6.00 - 7.00										
7.00 - 8.00										
8.00 - 9.00										
9.00 - 10.00										
10.00 - 11.00										
11.00 - 12.00										
12.00 - 13.00										
13.00 - 14.00										
14.00 - 15.00										
15.00 - 16.00										
16.00 - 17.00										
17.00 - 18.00										
18.00 - 19.00										
19.00 - 20.00										
20.00 - 21.00										
21.00 - 22.00										
22.00 - 23.00										
23.00 - 24.00										
Totale										

Intervallo Orario	Volumi				Totale	Velocità [Km/h]				Totale
	Moto	Auto	< 35 q.li	> 35 q.li		0 ÷ 30	30 ÷ 50	50 ÷ 70	> 70	
Diurno	45	1.780	248	59	2.132	5	1.019	1.085	23	2.132
Notturmo	8	452	36	8	504	2	221	271	10	504
Totale	53	2.232	284	67	2.636	7	1.240	1.356	33	2.636

Intervallo Orario	Volumi				Totale	Velocità [Km/h]				Totale
	Moto	Auto	< 35 q.li	> 35 q.li		0 ÷ 30	30 ÷ 50	50 ÷ 70	> 70	
Diurno										
Notturmo										
Totale										

Ore di punta										
Intervallo Orario	Volumi				Totale	Velocità [Km/h]				Totale
	Moto	Auto	< 35 q.li	> 35 q.li		0 ÷ 30	30 ÷ 50	50 ÷ 70	> 70	
8.00 - 9.00	6	244	32	7	289	0	133	154	2	289
17.00 - 18.00	2	159	19	3	183	0	94	87	2	183

Ore di punta										
Intervallo Orario	Volumi				Totale	Velocità [Km/h]				Totale
	Moto	Auto	< 35 q.li	> 35 q.li		0 ÷ 30	30 ÷ 50	50 ÷ 70	> 70	
0.00 - 1.00										
13.00 - 14.00										



Comune di Genova

Monitoraggio del traffico

Sezione: 03

Strada: Via Melen, prima della diramazione

Data: martedì 5 ottobre 2021

Direzione: Senso Unico										
Intervallo orario	Volumi				Totale	Velocità [Km/h]				Totale
	Moto	Auto	< 35 q.li	> 35 q.li		0 ÷ 30	30 ÷ 50	50 ÷ 70	> 70	
0.00 - 1.00	0	13	2	0	15	0	7	7	1	15
1.00 - 2.00	0	10	3	1	14	0	9	4	1	14
2.00 - 3.00	0	6	3	1	10	1	6	3	0	10
3.00 - 4.00	0	3	1	0	4	0	1	3	0	4
4.00 - 5.00	1	14	2	0	17	0	7	10	0	17
5.00 - 6.00	1	42	6	0	49	0	20	27	2	49
6.00 - 7.00	1	105	8	2	116	0	47	68	1	116
7.00 - 8.00	4	163	25	1	193	0	94	97	2	193
8.00 - 9.00	3	150	18	3	174	2	67	104	1	174
9.00 - 10.00	1	107	21	3	132	1	80	49	2	132
10.00 - 11.00	2	98	18	5	123	2	80	40	1	123
11.00 - 12.00	3	95	14	1	113	1	58	52	2	113
12.00 - 13.00	3	107	11	1	122	0	62	57	3	122
13.00 - 14.00	2	113	11	1	127	2	51	71	3	127
14.00 - 15.00	2	138	14	2	156	1	75	79	1	156
15.00 - 16.00	2	101	12	4	119	0	67	51	1	119
16.00 - 17.00	4	161	15	3	183	1	94	86	2	183
17.00 - 18.00	2	197	15	3	217	1	119	93	4	217
18.00 - 19.00	1	161	14	0	176	1	87	85	3	176
19.00 - 20.00	2	176	12	4	194	4	94	92	4	194
20.00 - 21.00	1	81	7	2	91	0	46	44	1	91
21.00 - 22.00	0	73	6	0	79	1	46	30	2	79
22.00 - 23.00	0	64	4	0	68	0	40	26	2	68
23.00 - 24.00	0	39	2	0	41	0	18	22	1	41
Totale	35	2.217	244	37	2.533	18	1.275	1.200	40	2.533

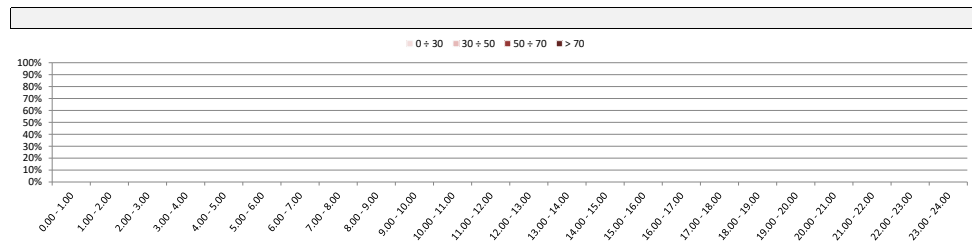
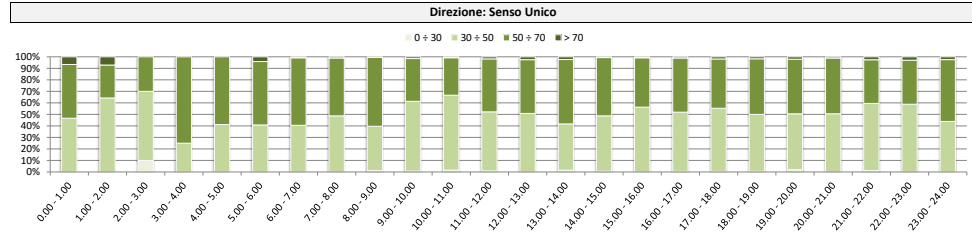
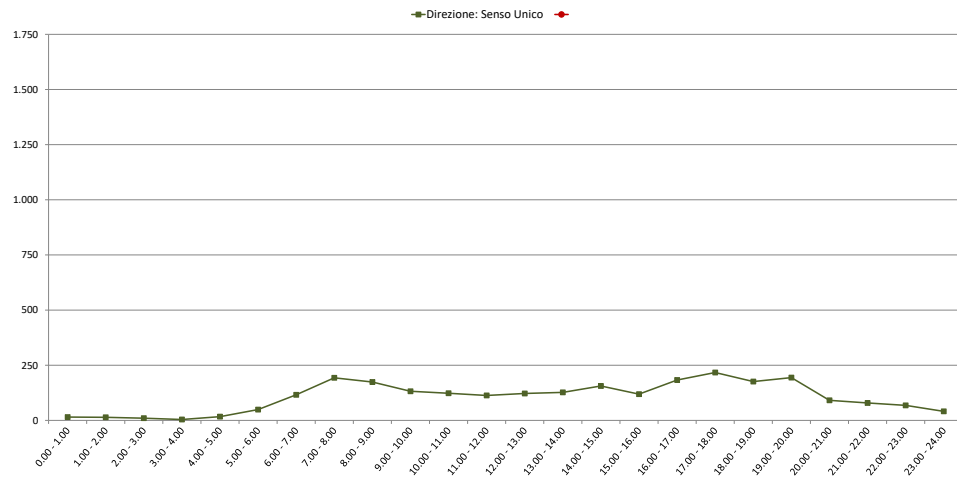
Direzione: Senso Unico										
Intervallo orario	Volumi				Totale	Velocità [Km/h]				Totale
	Moto	Auto	< 35 q.li	> 35 q.li		0 ÷ 30	30 ÷ 50	50 ÷ 70	> 70	
0.00 - 1.00										
1.00 - 2.00										
2.00 - 3.00										
3.00 - 4.00										
4.00 - 5.00										
5.00 - 6.00										
6.00 - 7.00										
7.00 - 8.00										
8.00 - 9.00										
9.00 - 10.00										
10.00 - 11.00										
11.00 - 12.00										
12.00 - 13.00										
13.00 - 14.00										
14.00 - 15.00										
15.00 - 16.00										
16.00 - 17.00										
17.00 - 18.00										
18.00 - 19.00										
19.00 - 20.00										
20.00 - 21.00										
21.00 - 22.00										
22.00 - 23.00										
23.00 - 24.00										
Totale										

Intervallo Orario	Volumi				Totale	Velocità [Km/h]				Totale
	Moto	Auto	< 35 q.li	> 35 q.li		0 ÷ 30	30 ÷ 50	50 ÷ 70	> 70	
Diurno	29	1.591	188	27	1.835	12	934	864	25	1.835
Notturmo	6	626	56	10	698	6	341	336	15	698
Totale	35	2.217	244	37	2.533	18	1.275	1.200	40	2.533

Intervallo Orario	Volumi				Totale	Velocità [Km/h]				Totale
	Moto	Auto	< 35 q.li	> 35 q.li		0 ÷ 30	30 ÷ 50	50 ÷ 70	> 70	
Diurno										
Notturmo										
Totale										

Ore di punta										
Intervallo Orario	Volumi				Totale	Velocità [Km/h]				Totale
	Moto	Auto	< 35 q.li	> 35 q.li		0 ÷ 30	30 ÷ 50	50 ÷ 70	> 70	
7.00 - 8.00	4	163	25	1	193	0	94	97	2	193
17.00 - 18.00	2	197	15	3	217	1	119	93	4	217

Ore di punta										
Intervallo Orario	Volumi				Totale	Velocità [Km/h]				Totale
	Moto	Auto	< 35 q.li	> 35 q.li		0 ÷ 30	30 ÷ 50	50 ÷ 70	> 70	
0.00 - 1.00										
13.00 - 14.00										



Comune di Genova

Monitoraggio del traffico

Sezione: 03

Strada: Via Melen, prima della diramazione

Data: mercoledì 6 ottobre 2021

Direzione: Senso Unico										
Intervallo orario	Volumi				Totale	Velocità [Km/h]				Totale
	Moto	Auto	< 35 q.li	> 35 q.li		0 ÷ 30	30 ÷ 50	50 ÷ 70	> 70	
0.00 - 1.00	0	19	3	0	22	0	8	12	2	22
1.00 - 2.00	0	19	6	2	27	0	18	8	1	27
2.00 - 3.00	0	9	5	2	16	3	8	4	1	16
3.00 - 4.00	0	2	1	0	3	0	0	3	0	3
4.00 - 5.00	0	20	2	0	22	0	9	13	0	22
5.00 - 6.00	1	70	12	0	83	0	30	49	4	83
6.00 - 7.00	0	155	12	5	172	0	74	96	2	172
7.00 - 8.00	2	220	29	2	253	1	140	111	1	253
8.00 - 9.00	2	212	19	3	236	0	102	133	1	236
9.00 - 10.00	0	152	35	5	192	1	116	74	1	192
10.00 - 11.00	2	140	27	10	179	1	115	62	1	179
11.00 - 12.00	2	140	23	3	168	2	80	82	4	168
12.00 - 13.00	3	139	17	1	160	0	76	80	4	160
13.00 - 14.00	3	161	14	0	178	2	66	105	5	178
14.00 - 15.00	3	187	16	3	209	3	106	96	4	209
15.00 - 16.00	7	163	16	6	192	1	112	78	1	192
16.00 - 17.00	7	249	23	5	284	1	153	126	4	284
17.00 - 18.00	6	267	18	3	294	1	131	159	3	294
18.00 - 19.00	9	220	20	0	249	3	125	118	3	249
19.00 - 20.00	4	196	8	6	214	0	124	85	5	214
20.00 - 21.00	0	98	12	1	111	0	47	62	2	111
21.00 - 22.00	2	84	4	0	90	0	40	44	6	90
22.00 - 23.00	0	59	1	0	60	0	35	24	1	60
23.00 - 24.00	0	36	1	0	37	0	13	21	3	37
Totale	53	3.017	324	57	3.451	19	1.728	1.645	59	3.451

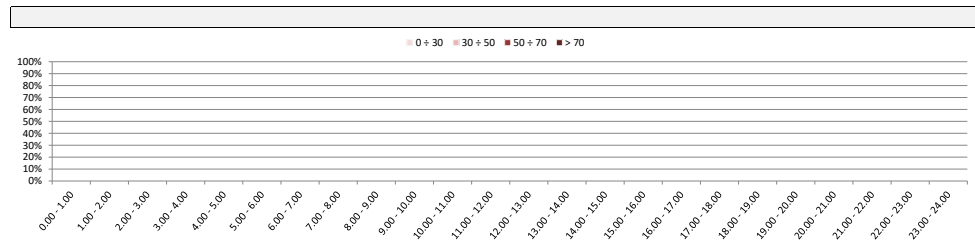
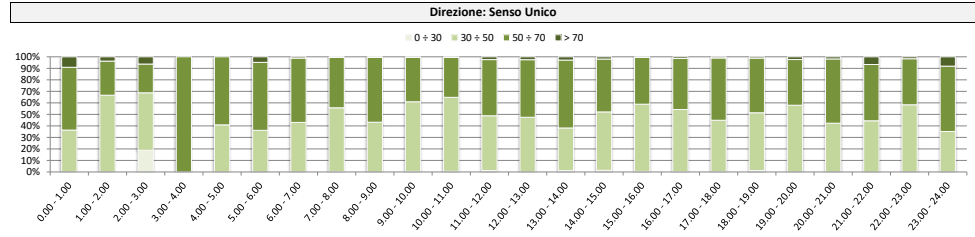
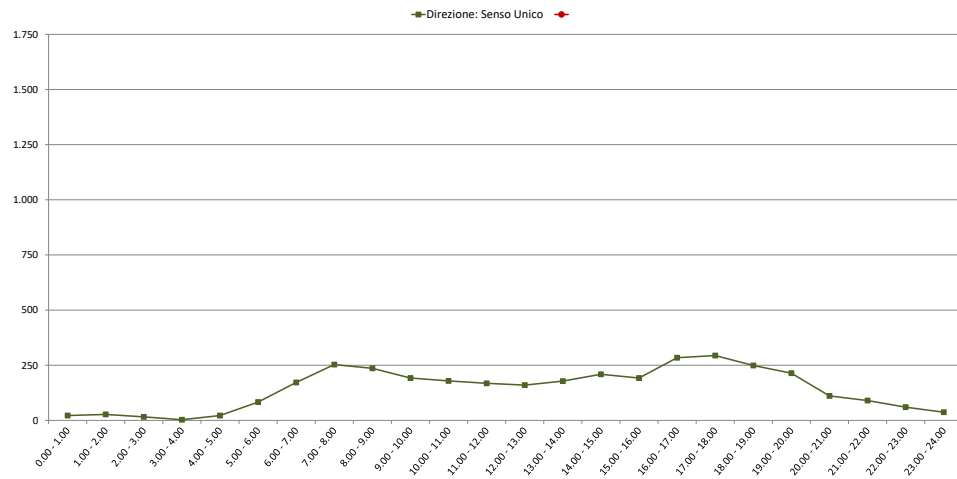
Direzione: Senso Unico										
Intervallo orario	Volumi				Totale	Velocità [Km/h]				Totale
	Moto	Auto	< 35 q.li	> 35 q.li		0 ÷ 30	30 ÷ 50	50 ÷ 70	> 70	
0.00 - 1.00										
1.00 - 2.00										
2.00 - 3.00										
3.00 - 4.00										
4.00 - 5.00										
5.00 - 6.00										
6.00 - 7.00										
7.00 - 8.00										
8.00 - 9.00										
9.00 - 10.00										
10.00 - 11.00										
11.00 - 12.00										
12.00 - 13.00										
13.00 - 14.00										
14.00 - 15.00										
15.00 - 16.00										
16.00 - 17.00										
17.00 - 18.00										
18.00 - 19.00										
19.00 - 20.00										
20.00 - 21.00										
21.00 - 22.00										
22.00 - 23.00										
23.00 - 24.00										
Totale										

Intervallo Orario	Volumi				Totale	Velocità [Km/h]				Totale
	Moto	Auto	< 35 q.li	> 35 q.li		0 ÷ 30	30 ÷ 50	50 ÷ 70	> 70	
Diurno	46	2.250	257	41	2.594	16	1.322	1.224	32	2.594
Notturmo	7	767	67	16	857	3	406	421	27	857
Totale	53	3.017	324	57	3.451	19	1.728	1.645	59	3.451

Intervallo Orario	Volumi				Totale	Velocità [Km/h]				Totale
	Moto	Auto	< 35 q.li	> 35 q.li		0 ÷ 30	30 ÷ 50	50 ÷ 70	> 70	
Diurno										
Notturmo										
Totale										

Ore di punta										
Intervallo Orario	Volumi				Totale	Velocità [Km/h]				Totale
	Moto	Auto	< 35 q.li	> 35 q.li		0 ÷ 30	30 ÷ 50	50 ÷ 70	> 70	
7.00 - 8.00	2	220	29	2	253	1	140	111	1	253
17.00 - 18.00	6	267	18	3	294	1	131	159	3	294

Ore di punta										
Intervallo Orario	Volumi				Totale	Velocità [Km/h]				Totale
	Moto	Auto	< 35 q.li	> 35 q.li		0 ÷ 30	30 ÷ 50	50 ÷ 70	> 70	
0.00 - 1.00										
13.00 - 14.00										



Comune di Genova

Monitoraggio del traffico

Sezione: 03

Strada: Via Melen, prima della diramazione

Data: giovedì 7 ottobre 2021

Direzione: Senso Unico										
Intervallo orario	Volumi				Totale	Velocità [Km/h]				Totale
	Moto	Auto	< 35 q.li	> 35 q.li		0 ÷ 30	30 ÷ 50	50 ÷ 70	> 70	
0.00 - 1.00	0	18	2	0	20	1	10	9	0	20
1.00 - 2.00	0	10	5	0	15	0	9	5	1	15
2.00 - 3.00	0	8	4	0	12	0	5	7	0	12
3.00 - 4.00	0	7	1	0	8	0	2	6	0	8
4.00 - 5.00	2	20	6	1	29	0	15	14	0	29
5.00 - 6.00	2	53	9	0	64	0	32	31	1	64
6.00 - 7.00	3	132	11	3	149	1	56	91	1	149
7.00 - 8.00	10	243	37	2	292	0	125	162	5	292
8.00 - 9.00	8	214	28	6	256	5	90	159	2	256
9.00 - 10.00	4	152	27	5	188	1	119	64	4	188
10.00 - 11.00	3	146	26	5	180	6	116	56	2	180
11.00 - 12.00	7	141	16	1	165	0	93	71	1	165
12.00 - 13.00	5	178	15	1	199	1	102	92	4	199
13.00 - 14.00	4	170	18	2	194	3	84	104	3	194
14.00 - 15.00	2	216	25	4	247	0	111	136	0	247
15.00 - 16.00	0	144	19	3	166	0	86	77	3	166
16.00 - 17.00	5	222	21	1	249	1	120	125	3	249
17.00 - 18.00	5	284	16	0	305	0	137	161	7	305
18.00 - 19.00	5	254	21	0	280	2	126	146	6	280
19.00 - 20.00	1	231	13	3	248	0	139	107	2	248
20.00 - 21.00	3	112	8	0	123	0	64	55	4	123
21.00 - 22.00	1	90	3	0	94	0	39	50	5	94
22.00 - 23.00	0	74	4	0	78	1	43	32	2	78
23.00 - 24.00	0	52	3	2	57	0	33	22	2	57
Totale	70	3.171	338	39	3.618	22	1.756	1.782	58	3.618

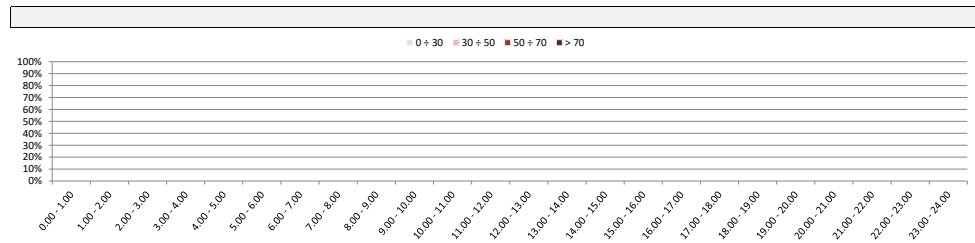
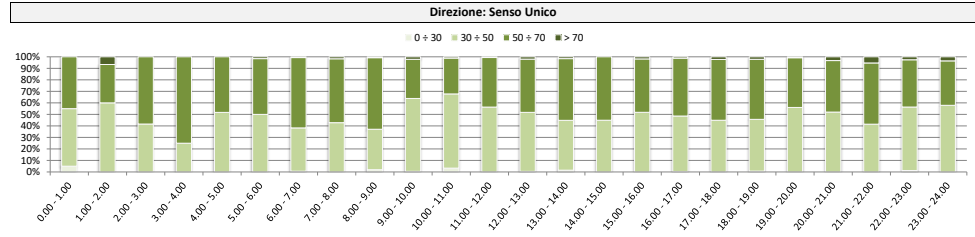
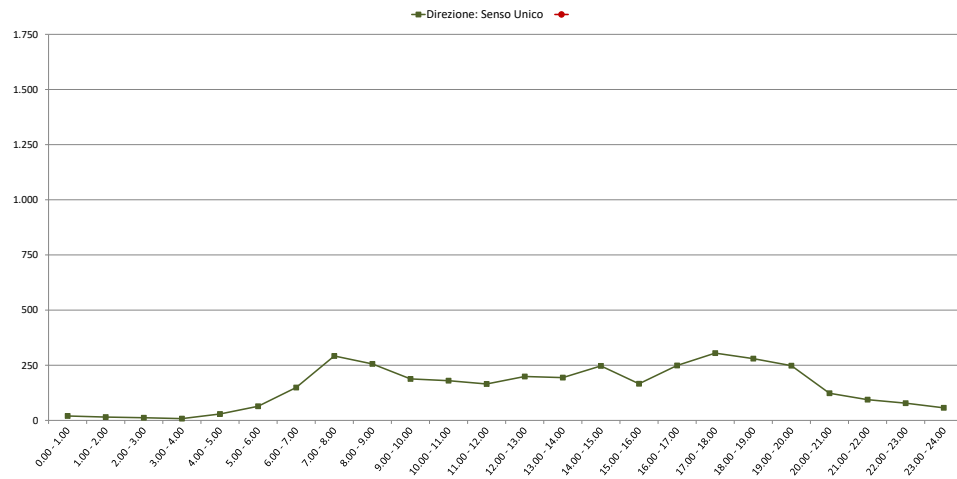
Direzione: Senso Unico										
Intervallo orario	Volumi				Totale	Velocità [Km/h]				Totale
	Moto	Auto	< 35 q.li	> 35 q.li		0 ÷ 30	30 ÷ 50	50 ÷ 70	> 70	
0.00 - 1.00										
1.00 - 2.00										
2.00 - 3.00										
3.00 - 4.00										
4.00 - 5.00										
5.00 - 6.00										
6.00 - 7.00										
7.00 - 8.00										
8.00 - 9.00										
9.00 - 10.00										
10.00 - 11.00										
11.00 - 12.00										
12.00 - 13.00										
13.00 - 14.00										
14.00 - 15.00										
15.00 - 16.00										
16.00 - 17.00										
17.00 - 18.00										
18.00 - 19.00										
19.00 - 20.00										
20.00 - 21.00										
21.00 - 22.00										
22.00 - 23.00										
23.00 - 24.00										
Totale										

Intervallo Orario	Volumi				Totale	Velocità [Km/h]				Totale
	Moto	Auto	< 35 q.li	> 35 q.li		0 ÷ 30	30 ÷ 50	50 ÷ 70	> 70	
Diurno	58	2.364	269	30	2.721	19	1.309	1.353	40	2.721
Notturmo	12	807	69	9	897	3	447	429	18	897
Totale	70	3.171	338	39	3.618	22	1.756	1.782	58	3.618

Intervallo Orario	Volumi				Totale	Velocità [Km/h]				Totale
	Moto	Auto	< 35 q.li	> 35 q.li		0 ÷ 30	30 ÷ 50	50 ÷ 70	> 70	
Diurno										
Notturmo										
Totale										

Ore di punta										
Intervallo Orario	Volumi				Totale	Velocità [Km/h]				Totale
	Moto	Auto	< 35 q.li	> 35 q.li		0 ÷ 30	30 ÷ 50	50 ÷ 70	> 70	
7.00 - 8.00	10	243	37	2	292	0	125	162	5	292
17.00 - 18.00	5	284	16	0	305	0	137	161	7	305

Ore di punta										
Intervallo Orario	Volumi				Totale	Velocità [Km/h]				Totale
	Moto	Auto	< 35 q.li	> 35 q.li		0 ÷ 30	30 ÷ 50	50 ÷ 70	> 70	
0.00 - 1.00										
13.00 - 14.00										



Comune di Genova

Monitoraggio del traffico

Sezione: 03

Strada: Via Melen, prima della diramazione

Data: venerdì 8 ottobre 2021

Direzione: Senso Unico										
Intervallo orario	Volumi				Totale	Velocità [Km/h]				Totale
	Moto	Auto	< 35 q.li	> 35 q.li		0 ÷ 30	30 ÷ 50	50 ÷ 70	> 70	
0.00 - 1.00	0	31	3	0	34	1	12	17	4	34
1.00 - 2.00	0	5	1	0	6	0	3	3	0	6
2.00 - 3.00	0	7	7	2	16	1	8	7	0	16
3.00 - 4.00	0	3	1	0	4	0	1	3	0	4
4.00 - 5.00	0	15	1	0	16	0	4	11	1	16
5.00 - 6.00	1	44	12	1	58	0	22	34	2	58
6.00 - 7.00	3	127	10	2	142	0	54	86	2	142
7.00 - 8.00	4	196	24	7	231	0	95	129	7	231
8.00 - 9.00	10	186	26	5	227	0	118	109	0	227
9.00 - 10.00	3	183	28	5	219	0	128	84	7	219
10.00 - 11.00	15	162	28	1	206	4	109	91	2	206
11.00 - 12.00	13	159	25	3	200	0	108	87	5	200
12.00 - 13.00	14	213	17	2	246	1	100	142	3	246
13.00 - 14.00	5	210	14	8	237	3	105	124	5	237
14.00 - 15.00	9	235	23	6	273	1	127	138	7	273
15.00 - 16.00	11	219	22	5	257	0	152	105	0	257
16.00 - 17.00	8	246	27	0	281	0	168	107	6	281
17.00 - 18.00	10	267	20	1	298	1	167	127	3	298
18.00 - 19.00	12	227	18	1	258	0	152	102	4	258
19.00 - 20.00	4	214	10	4	232	2	126	97	7	232
20.00 - 21.00	2	140	10	0	152	1	79	70	2	152
21.00 - 22.00	10	94	6	3	113	1	61	50	1	113
22.00 - 23.00	3	91	1	0	95	0	46	42	7	95
23.00 - 24.00	10	63	1	0	74	0	40	32	2	74
Totale	147	3.337	335	56	3.875	16	1.985	1.797	77	3.875

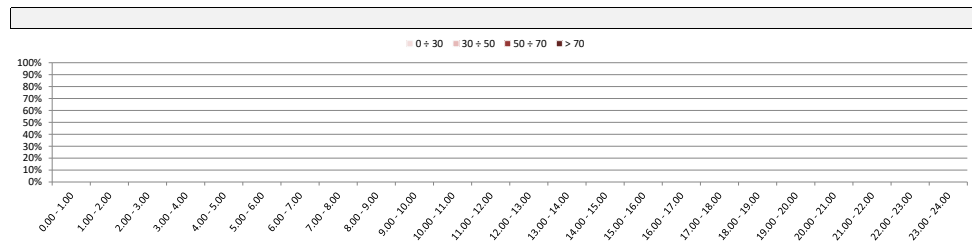
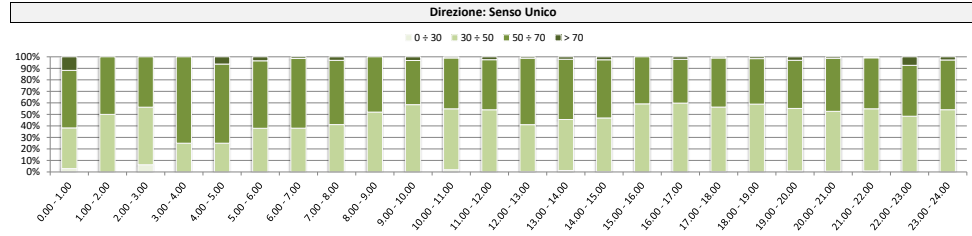
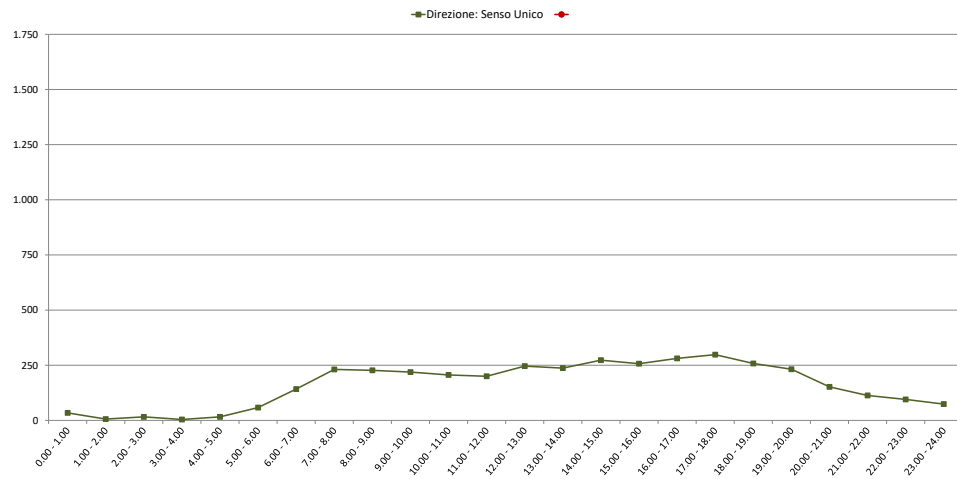
Direzione: Senso Unico										
Intervallo orario	Volumi				Totale	Velocità [Km/h]				Totale
	Moto	Auto	< 35 q.li	> 35 q.li		0 ÷ 30	30 ÷ 50	50 ÷ 70	> 70	
0.00 - 1.00										
1.00 - 2.00										
2.00 - 3.00										
3.00 - 4.00										
4.00 - 5.00										
5.00 - 6.00										
6.00 - 7.00										
7.00 - 8.00										
8.00 - 9.00										
9.00 - 10.00										
10.00 - 11.00										
11.00 - 12.00										
12.00 - 13.00										
13.00 - 14.00										
14.00 - 15.00										
15.00 - 16.00										
16.00 - 17.00										
17.00 - 18.00										
18.00 - 19.00										
19.00 - 20.00										
20.00 - 21.00										
21.00 - 22.00										
22.00 - 23.00										
23.00 - 24.00										
Totale										

Intervallo Orario	Volumi				Totale	Velocità [Km/h]				Totale
	Moto	Auto	< 35 q.li	> 35 q.li		0 ÷ 30	30 ÷ 50	50 ÷ 70	> 70	
Diurno	114	2.503	272	44	2.933	10	1.529	1.345	49	2.933
Notturmo	33	834	63	12	942	6	456	452	28	942
Totale	147	3.337	335	56	3.875	16	1.985	1.797	77	3.875

Intervallo Orario	Volumi				Totale	Velocità [Km/h]				Totale
	Moto	Auto	< 35 q.li	> 35 q.li		0 ÷ 30	30 ÷ 50	50 ÷ 70	> 70	
Diurno										
Notturmo										
Totale										

Ore di punta										
Intervallo Orario	Volumi				Totale	Velocità [Km/h]				Totale
	Moto	Auto	< 35 q.li	> 35 q.li		0 ÷ 30	30 ÷ 50	50 ÷ 70	> 70	
12.00 - 13.00	14	213	17	2	246	1	100	142	3	246
17.00 - 18.00	10	267	20	1	298	1	167	127	3	298

Ore di punta										
Intervallo Orario	Volumi				Totale	Velocità [Km/h]				Totale
	Moto	Auto	< 35 q.li	> 35 q.li		0 ÷ 30	30 ÷ 50	50 ÷ 70	> 70	
0.00 - 1.00										
13.00 - 14.00										



Comune di Genova

Monitoraggio del traffico

Sezione: 03

Strada: Via Melen, prima della diramazione

Data: sabato 9 ottobre 2021

Direzione: Senso Unico										
Intervallo orario	Volumi				Totale	Velocità [Km/h]				Totale
	Moto	Auto	< 35 q.li	> 35 q.li		0 ÷ 30	30 ÷ 50	50 ÷ 70	> 70	
0.00 - 1.00	0	42	1	2	45	0	19	26	0	45
1.00 - 2.00	0	19	3	0	22	0	12	9	1	22
2.00 - 3.00	0	24	4	1	29	0	17	11	1	29
3.00 - 4.00	3	9	3	0	15	0	5	8	2	15
4.00 - 5.00	1	18	6	0	25	0	9	15	1	25
5.00 - 6.00	5	35	3	0	43	0	16	27	0	43
6.00 - 7.00	7	93	7	2	109	0	42	64	3	109
7.00 - 8.00	14	127	12	1	154	1	52	96	5	154
8.00 - 9.00	8	135	10	1	154	1	65	82	6	154
9.00 - 10.00	11	190	11	2	214	4	126	81	3	214
10.00 - 11.00	14	177	18	3	212	2	127	80	3	212
11.00 - 12.00	16	190	13	0	219	0	115	104	0	219
12.00 - 13.00	12	195	12	2	221	0	89	126	6	221
13.00 - 14.00	7	172	10	2	191	3	76	104	8	191
14.00 - 15.00	8	147	14	0	169	0	61	101	7	169
15.00 - 16.00	9	203	15	0	227	5	104	114	4	227
16.00 - 17.00	6	194	4	3	207	1	110	94	2	207
17.00 - 18.00	7	189	4	0	200	0	103	95	2	200
18.00 - 19.00	5	180	4	1	190	0	84	104	2	190
19.00 - 20.00	5	201	10	0	216	0	122	90	4	216
20.00 - 21.00	3	116	6	0	125	0	65	57	3	125
21.00 - 22.00	0	77	2	0	79	0	38	39	2	79
22.00 - 23.00	1	83	2	0	86	0	48	34	4	86
23.00 - 24.00	0	70	1	0	71	3	34	31	3	71
Totale	142	2.886	175	20	3.223	20	1.539	1.592	72	3.223

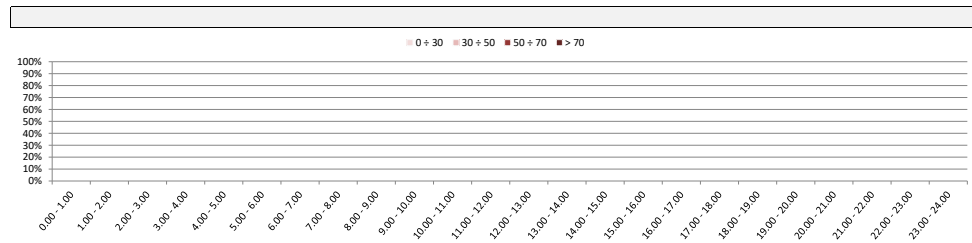
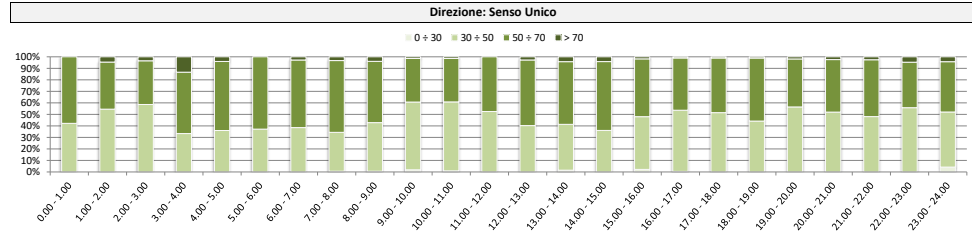
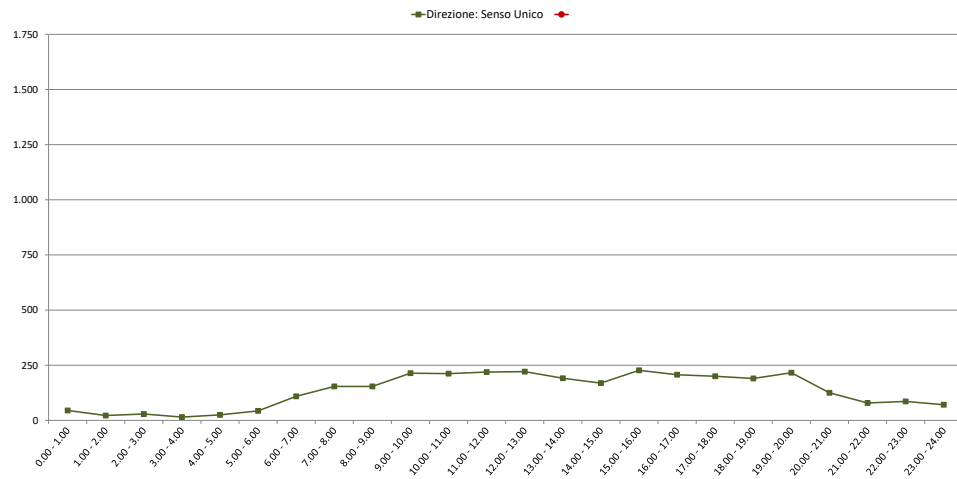
Direzione: Senso Unico										
Intervallo orario	Volumi				Totale	Velocità [Km/h]				Totale
	Moto	Auto	< 35 q.li	> 35 q.li		0 ÷ 30	30 ÷ 50	50 ÷ 70	> 70	
0.00 - 1.00										
1.00 - 2.00										
2.00 - 3.00										
3.00 - 4.00										
4.00 - 5.00										
5.00 - 6.00										
6.00 - 7.00										
7.00 - 8.00										
8.00 - 9.00										
9.00 - 10.00										
10.00 - 11.00										
11.00 - 12.00										
12.00 - 13.00										
13.00 - 14.00										
14.00 - 15.00										
15.00 - 16.00										
16.00 - 17.00										
17.00 - 18.00										
18.00 - 19.00										
19.00 - 20.00										
20.00 - 21.00										
21.00 - 22.00										
22.00 - 23.00										
23.00 - 24.00										
Totale										

Intervallo Orario	Volumi				Totale	Velocità [Km/h]				Totale
	Moto	Auto	< 35 q.li	> 35 q.li		0 ÷ 30	30 ÷ 50	50 ÷ 70	> 70	
Diurno	117	2.099	127	15	2.358	17	1.112	1.181	48	2.358
Notturmo	25	787	48	5	865	3	427	411	24	865
Totale	142	2.886	175	20	3.223	20	1.539	1.592	72	3.223

Intervallo Orario	Volumi				Totale	Velocità [Km/h]				Totale
	Moto	Auto	< 35 q.li	> 35 q.li		0 ÷ 30	30 ÷ 50	50 ÷ 70	> 70	
Diurno										
Notturmo										
Totale										

Ore di punta										
Intervallo Orario	Volumi				Totale	Velocità [Km/h]				Totale
	Moto	Auto	< 35 q.li	> 35 q.li		0 ÷ 30	30 ÷ 50	50 ÷ 70	> 70	
12.00 - 13.00	12	195	12	2	221	0	89	126	6	221
15.00 - 16.00	9	203	15	0	227	5	104	114	4	227

Ore di punta										
Intervallo Orario	Volumi				Totale	Velocità [Km/h]				Totale
	Moto	Auto	< 35 q.li	> 35 q.li		0 ÷ 30	30 ÷ 50	50 ÷ 70	> 70	
0.00 - 1.00										
13.00 - 14.00										



Comune di Genova

Monitoraggio del traffico

Sezione: 03

Strada: Via Melen, prima della diramazione

Data: domenica 10 ottobre 2021

Direzione: Senso Unico										
Intervallo orario	Volumi				Totale	Velocità [Km/h]				Totale
	Moto	Auto	< 35 q.li	> 35 q.li		0 ÷ 30	30 ÷ 50	50 ÷ 70	> 70	
0.00 - 1.00	1	61	1	0	63	0	31	29	3	63
1.00 - 2.00	0	20	0	0	20	0	5	15	0	20
2.00 - 3.00	0	11	0	0	11	1	6	4	0	11
3.00 - 4.00	0	7	0	0	7	0	2	5	0	7
4.00 - 5.00	0	14	1	0	15	1	7	7	0	15
5.00 - 6.00	1	30	1	0	32	0	13	19	0	32
6.00 - 7.00	1	42	5	0	48	0	18	30	0	48
7.00 - 8.00	3	55	0	0	58	0	19	39	0	58
8.00 - 9.00	5	82	9	0	96	1	43	47	5	96
9.00 - 10.00	6	129	4	0	139	0	66	72	1	139
10.00 - 11.00	5	208	1	0	214	0	112	99	3	214
11.00 - 12.00	3	149	4	0	156	0	82	73	1	156
12.00 - 13.00	1	117	3	0	121	0	55	65	1	121
13.00 - 14.00	2	114	3	0	119	0	54	60	5	119
14.00 - 15.00	2	115	1	0	118	0	49	64	5	118
15.00 - 16.00	2	176	4	0	182	1	94	85	2	182
16.00 - 17.00	3	160	3	0	166	0	101	62	3	166
17.00 - 18.00	4	143	3	0	150	0	84	65	1	150
18.00 - 19.00	2	94	0	0	96	0	47	47	2	96
19.00 - 20.00	1	81	3	0	85	1	40	41	3	85
20.00 - 21.00	0	71	2	0	73	0	35	35	3	73
21.00 - 22.00	0	34	1	0	35	1	14	19	1	35
22.00 - 23.00	0	35	1	2	38	0	15	21	2	38
23.00 - 24.00	1	27	0	0	28	0	18	9	1	28
Totale	43	1.975	50	2	2.070	6	1.010	1.012	42	2.070

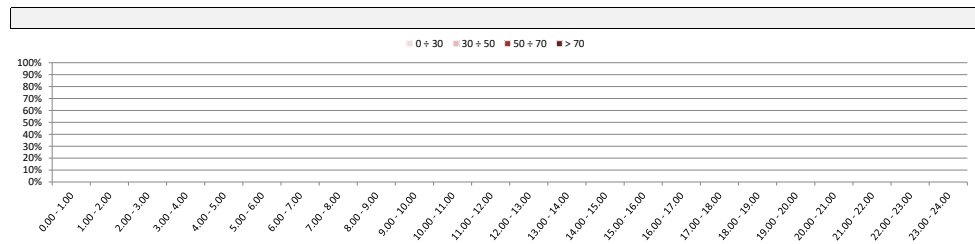
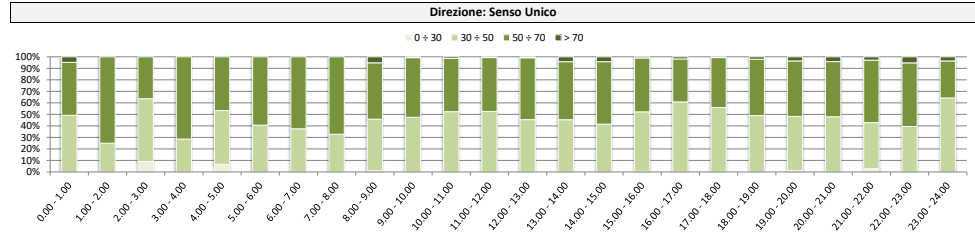
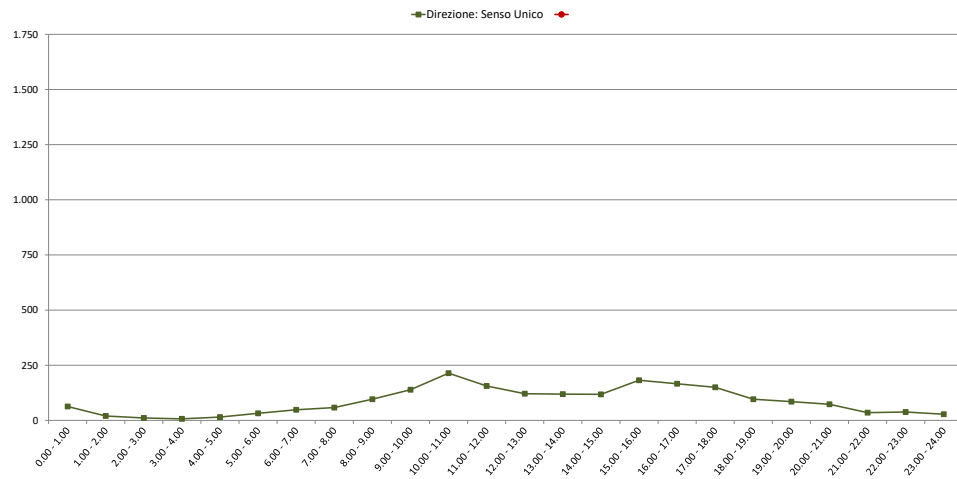
Direzione: Senso Unico										
Intervallo orario	Volumi				Totale	Velocità [Km/h]				Totale
	Moto	Auto	< 35 q.li	> 35 q.li		0 ÷ 30	30 ÷ 50	50 ÷ 70	> 70	
0.00 - 1.00										
1.00 - 2.00										
2.00 - 3.00										
3.00 - 4.00										
4.00 - 5.00										
5.00 - 6.00										
6.00 - 7.00										
7.00 - 8.00										
8.00 - 9.00										
9.00 - 10.00										
10.00 - 11.00										
11.00 - 12.00										
12.00 - 13.00										
13.00 - 14.00										
14.00 - 15.00										
15.00 - 16.00										
16.00 - 17.00										
17.00 - 18.00										
18.00 - 19.00										
19.00 - 20.00										
20.00 - 21.00										
21.00 - 22.00										
22.00 - 23.00										
23.00 - 24.00										
Totale										

Intervallo Orario	Volumi				Totale	Velocità [Km/h]				Totale
	Moto	Auto	< 35 q.li	> 35 q.li		0 ÷ 30	30 ÷ 50	50 ÷ 70	> 70	
Diurno	38	1.542	35	0	1.615	2	806	778	29	1.615
Notturmo	5	433	15	2	455	4	204	234	13	455
Totale	43	1.975	50	2	2.070	6	1.010	1.012	42	2.070

Intervallo Orario	Volumi				Totale	Velocità [Km/h]				Totale
	Moto	Auto	< 35 q.li	> 35 q.li		0 ÷ 30	30 ÷ 50	50 ÷ 70	> 70	
Diurno										
Notturmo										
Totale										

Ore di punta										
Intervallo Orario	Volumi				Totale	Velocità [Km/h]				Totale
	Moto	Auto	< 35 q.li	> 35 q.li		0 ÷ 30	30 ÷ 50	50 ÷ 70	> 70	
10.00 - 11.00	5	208	1	0	214	0	112	99	3	214
15.00 - 16.00	2	176	4	0	182	1	94	85	2	182

Ore di punta										
Intervallo Orario	Volumi				Totale	Velocità [Km/h]				Totale
	Moto	Auto	< 35 q.li	> 35 q.li		0 ÷ 30	30 ÷ 50	50 ÷ 70	> 70	
0.00 - 1.00										
13.00 - 14.00										



Comune di Genova

Monitoraggio del traffico

Sezione: 04

Strada: Ramo rotatoria da uscita autostrada/aeroporto

Data: lunedì 11 ottobre 2021

Direzione: Senso Unico										
Intervallo orario	Volumi				Totale	Velocità [Km/h]				Totale
	Moto	Auto	< 35 q.li	> 35 q.li		0 ÷ 30	30 ÷ 50	50 ÷ 70	> 70	
0.00 - 1.00	4	131	15	13	163	19	131	13	0	163
1.00 - 2.00	1	39	7	4	51	2	38	11	0	51
2.00 - 3.00	2	35	13	8	58	4	49	5	0	58
3.00 - 4.00	0	23	13	7	43	2	35	6	0	43
4.00 - 5.00	3	42	28	11	84	3	71	10	0	84
5.00 - 6.00	3	59	15	0	77	3	53	21	0	77
6.00 - 7.00	14	128	24	3	169	6	139	24	0	169
7.00 - 8.00	30	292	28	3	353	52	282	19	0	353
8.00 - 9.00	32	312	37	4	385	72	304	9	0	385
9.00 - 10.00	18	296	40	4	358	100	250	8	0	358
10.00 - 11.00	16	219	32	4	271	26	236	9	0	271
11.00 - 12.00	23	250	21	4	298	22	255	20	1	298
12.00 - 13.00	35	276	29	4	344	61	257	26	0	344
13.00 - 14.00	32	259	19	2	312	31	250	31	0	312
14.00 - 15.00	23	246	36	4	309	27	244	38	0	309
15.00 - 16.00	26	243	13	3	285	11	248	26	0	285
16.00 - 17.00	30	256	27	1	314	35	259	20	0	314
17.00 - 18.00	55	280	24	0	359	42	304	13	0	359
18.00 - 19.00	29	312	10	4	355	38	311	6	0	355
19.00 - 20.00	22	201	9	1	233	17	205	11	0	233
20.00 - 21.00	21	125	5	0	151	4	134	13	0	151
21.00 - 22.00	5	86	6	1	98	3	86	9	0	98
22.00 - 23.00	7	77	7	5	96	17	69	10	0	96
23.00 - 24.00	9	67	12	18	106	30	68	8	0	106
Totale	440	4.254	470	108	5.272	627	4.278	366	1	5.272

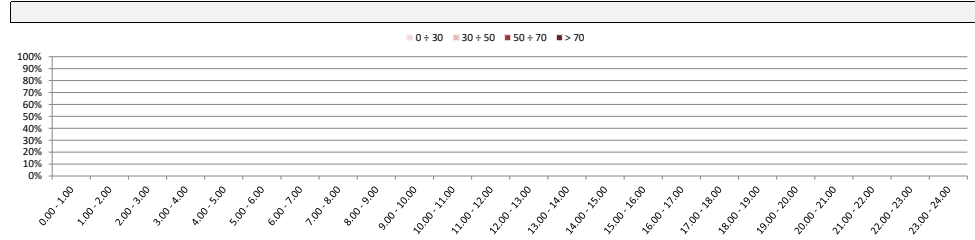
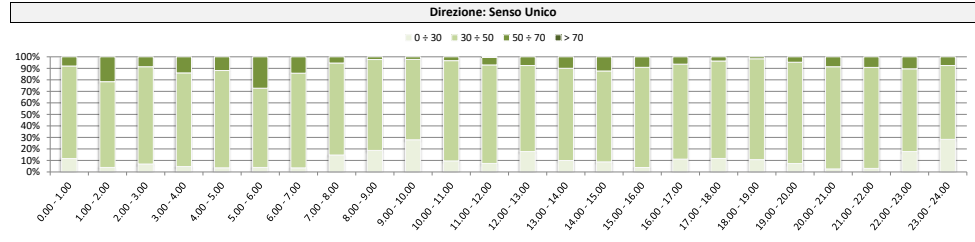
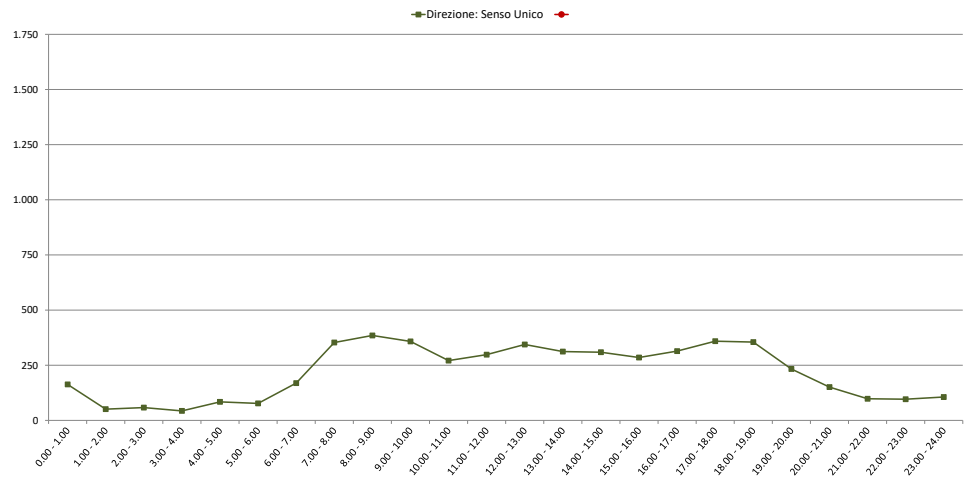
Direzione: Senso Unico										
Intervallo orario	Volumi				Totale	Velocità [Km/h]				Totale
	Moto	Auto	< 35 q.li	> 35 q.li		0 ÷ 30	30 ÷ 50	50 ÷ 70	> 70	
0.00 - 1.00										
1.00 - 2.00										
2.00 - 3.00										
3.00 - 4.00										
4.00 - 5.00										
5.00 - 6.00										
6.00 - 7.00										
7.00 - 8.00										
8.00 - 9.00										
9.00 - 10.00										
10.00 - 11.00										
11.00 - 12.00										
12.00 - 13.00										
13.00 - 14.00										
14.00 - 15.00										
15.00 - 16.00										
16.00 - 17.00										
17.00 - 18.00										
18.00 - 19.00										
19.00 - 20.00										
20.00 - 21.00										
21.00 - 22.00										
22.00 - 23.00										
23.00 - 24.00										
Totale										

Intervallo Orario	Volumi				Totale	Velocità [Km/h]				Totale
	Moto	Auto	< 35 q.li	> 35 q.li		0 ÷ 30	30 ÷ 50	50 ÷ 70	> 70	
Diurno	349	3.241	316	37	3.943	517	3.200	225	1	3.943
Notturmo	91	1.013	154	71	1.329	110	1.078	141	0	1.329
Totale	440	4.254	470	108	5.272	627	4.278	366	1	5.272

Intervallo Orario	Volumi				Totale	Velocità [Km/h]				Totale
	Moto	Auto	< 35 q.li	> 35 q.li		0 ÷ 30	30 ÷ 50	50 ÷ 70	> 70	
Diurno										
Notturmo										
Totale										

Ore di punta										
Intervallo Orario	Volumi				Totale	Velocità [Km/h]				Totale
	Moto	Auto	< 35 q.li	> 35 q.li		0 ÷ 30	30 ÷ 50	50 ÷ 70	> 70	
8.00 - 9.00	32	312	37	4	385	72	304	9	0	385
17.00 - 18.00	55	280	24	0	359	42	304	13	0	359

Ore di punta										
Intervallo Orario	Volumi				Totale	Velocità [Km/h]				Totale
	Moto	Auto	< 35 q.li	> 35 q.li		0 ÷ 30	30 ÷ 50	50 ÷ 70	> 70	
0.00 - 1.00										
13.00 - 14.00										



Comune di Genova

Monitoraggio del traffico

Sezione: 04

Strada: Ramo rotatoria da uscita autostrada/aeroporto

Data: martedì 5 ottobre 2021

Direzione: Senso Unico										
Intervallo orario	Volumi				Totale	Velocità [Km/h]				Totale
	Moto	Auto	< 35 q.li	> 35 q.li		0 ÷ 30	30 ÷ 50	50 ÷ 70	> 70	
0.00 - 1.00	3	42	9	6	60	10	43	7	0	60
1.00 - 2.00	1	25	4	5	35	4	26	5	0	35
2.00 - 3.00	0	16	4	8	28	6	21	1	0	28
3.00 - 4.00	0	13	6	9	28	4	22	2	0	28
4.00 - 5.00	1	17	9	7	34	2	27	5	0	34
5.00 - 6.00	5	64	23	7	99	14	75	10	0	99
6.00 - 7.00	6	72	14	3	95	10	79	6	0	95
7.00 - 8.00	14	179	19	3	215	64	149	2	0	215
8.00 - 9.00	18	180	15	1	214	66	143	5	0	214
9.00 - 10.00	9	158	14	2	183	31	149	3	0	183
10.00 - 11.00	6	128	18	2	154	18	128	8	0	154
11.00 - 12.00	9	107	16	1	133	17	108	8	0	133
12.00 - 13.00	8	142	14	0	164	13	132	19	0	164
13.00 - 14.00	14	138	13	1	166	13	136	17	0	166
14.00 - 15.00	13	126	15	1	155	12	129	14	0	155
15.00 - 16.00	14	168	16	2	200	18	165	17	0	200
16.00 - 17.00	21	175	12	1	209	13	180	16	0	209
17.00 - 18.00	26	201	14	2	243	51	180	12	0	243
18.00 - 19.00	21	216	15	1	253	36	206	11	0	253
19.00 - 20.00	19	311	14	3	347	86	246	15	0	347
20.00 - 21.00	8	131	8	2	149	6	132	11	0	149
21.00 - 22.00	9	182	20	11	222	55	152	15	0	222
22.00 - 23.00	5	147	14	8	174	24	135	15	0	174
23.00 - 24.00	3	82	4	0	89	5	80	4	0	89
Totale	233	3.020	310	86	3.649	578	2.843	228	0	3.649

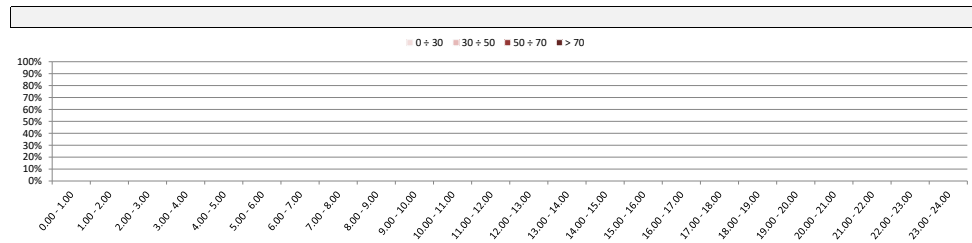
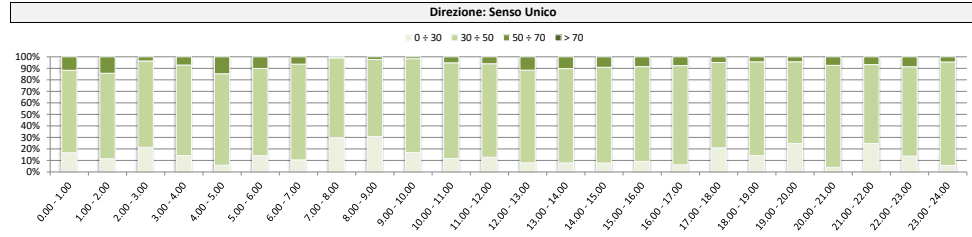
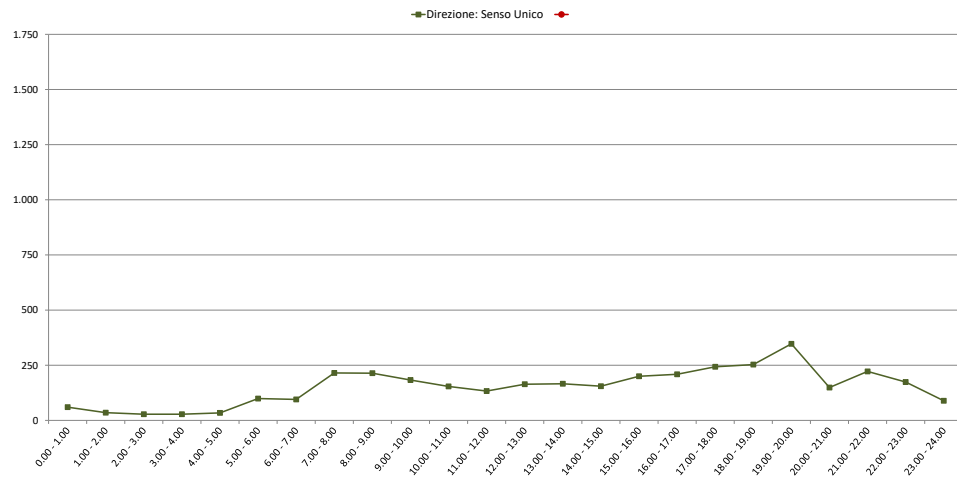
Intervallo orario	Volumi				Totale	Velocità [Km/h]				Totale
	Moto	Auto	< 35 q.li	> 35 q.li		0 ÷ 30	30 ÷ 50	50 ÷ 70	> 70	
0.00 - 1.00										
1.00 - 2.00										
2.00 - 3.00										
3.00 - 4.00										
4.00 - 5.00										
5.00 - 6.00										
6.00 - 7.00										
7.00 - 8.00										
8.00 - 9.00										
9.00 - 10.00										
10.00 - 11.00										
11.00 - 12.00										
12.00 - 13.00										
13.00 - 14.00										
14.00 - 15.00										
15.00 - 16.00										
16.00 - 17.00										
17.00 - 18.00										
18.00 - 19.00										
19.00 - 20.00										
20.00 - 21.00										
21.00 - 22.00										
22.00 - 23.00										
23.00 - 24.00										
Totale										

Intervallo Orario	Volumi				Totale	Velocità [Km/h]				Totale
	Moto	Auto	< 35 q.li	> 35 q.li		0 ÷ 30	30 ÷ 50	50 ÷ 70	> 70	
Diurno	173	1.918	181	17	2.289	352	1.805	132	0	2.289
Notturmo	60	1.102	129	69	1.360	226	1.038	96	0	1.360
Totale	233	3.020	310	86	3.649	578	2.843	228	0	3.649

Intervallo Orario	Volumi				Totale	Velocità [Km/h]				Totale
	Moto	Auto	< 35 q.li	> 35 q.li		0 ÷ 30	30 ÷ 50	50 ÷ 70	> 70	
Diurno										
Notturmo										
Totale										

Ore di punta										
Intervallo Orario	Volumi				Totale	Velocità [Km/h]				Totale
	Moto	Auto	< 35 q.li	> 35 q.li		0 ÷ 30	30 ÷ 50	50 ÷ 70	> 70	
7.00 - 8.00	14	179	19	3	215	64	149	2	0	215
19.00 - 20.00	19	311	14	3	347	86	246	15	0	347

Ore di punta										
Intervallo Orario	Volumi				Totale	Velocità [Km/h]				Totale
	Moto	Auto	< 35 q.li	> 35 q.li		0 ÷ 30	30 ÷ 50	50 ÷ 70	> 70	
0.00 - 1.00										
13.00 - 14.00										



Comune di Genova

Monitoraggio del traffico

Sezione: 04

Strada: Ramo rotatoria da uscita autostrada/aeroporto

Data: mercoledì 6 ottobre 2021

Direzione: Senso Unico										
Intervallo orario	Volumi				Totale	Velocità [Km/h]				Totale
	Moto	Auto	< 35 q.li	> 35 q.li		0 ÷ 30	30 ÷ 50	50 ÷ 70	> 70	
0.00 - 1.00	2	34	4	0	40	0	31	9	0	40
1.00 - 2.00	1	31	3	0	35	1	28	6	0	35
2.00 - 3.00	1	15	3	0	19	0	17	2	0	19
3.00 - 4.00	0	12	4	2	18	0	14	4	0	18
4.00 - 5.00	2	18	8	5	33	4	21	8	0	33
5.00 - 6.00	5	111	36	14	166	15	137	14	0	166
6.00 - 7.00	6	124	22	3	155	13	141	1	0	155
7.00 - 8.00	14	264	32	4	314	115	195	4	0	314
8.00 - 9.00	20	215	16	2	253	50	194	9	0	253
9.00 - 10.00	13	235	15	2	265	46	217	2	0	265
10.00 - 11.00	4	194	27	3	228	29	188	11	0	228
11.00 - 12.00	12	160	24	1	197	25	166	6	0	197
12.00 - 13.00	13	198	21	1	233	20	189	24	0	233
13.00 - 14.00	19	209	17	2	247	25	198	24	0	247
14.00 - 15.00	15	174	21	2	212	14	171	27	0	212
15.00 - 16.00	15	223	19	4	261	23	218	20	0	261
16.00 - 17.00	28	234	18	0	280	20	235	25	0	280
17.00 - 18.00	26	286	24	1	337	60	251	25	1	337
18.00 - 19.00	28	288	19	0	335	55	269	11	0	335
19.00 - 20.00	19	233	11	2	265	33	213	19	0	265
20.00 - 21.00	16	146	5	1	168	12	143	13	0	168
21.00 - 22.00	10	168	15	3	196	25	160	11	0	196
22.00 - 23.00	14	236	20	11	281	43	224	14	0	281
23.00 - 24.00	9	193	10	12	224	34	178	12	0	224
Totale	292	4.001	394	75	4.762	662	3.798	301	1	4.762

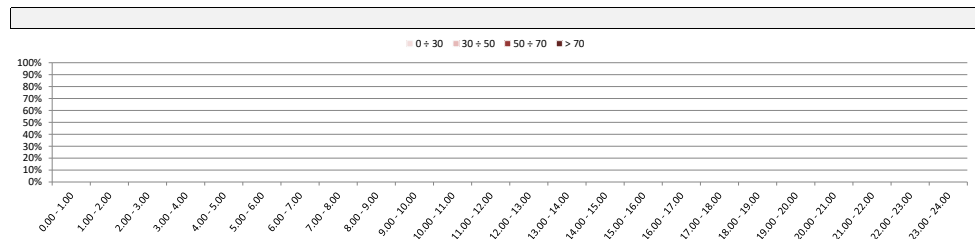
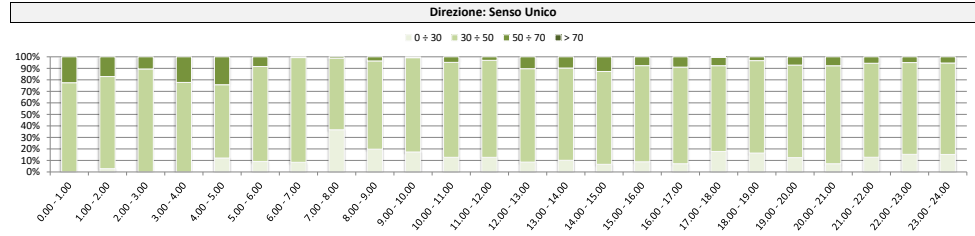
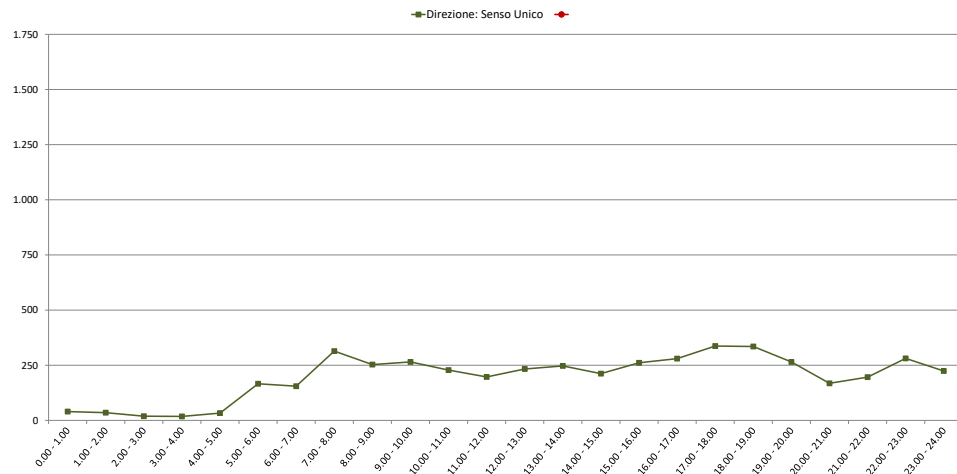
Direzione: Senso Unico										
Intervallo orario	Volumi				Totale	Velocità [Km/h]				Totale
	Moto	Auto	< 35 q.li	> 35 q.li		0 ÷ 30	30 ÷ 50	50 ÷ 70	> 70	
0.00 - 1.00										
1.00 - 2.00										
2.00 - 3.00										
3.00 - 4.00										
4.00 - 5.00										
5.00 - 6.00										
6.00 - 7.00										
7.00 - 8.00										
8.00 - 9.00										
9.00 - 10.00										
10.00 - 11.00										
11.00 - 12.00										
12.00 - 13.00										
13.00 - 14.00										
14.00 - 15.00										
15.00 - 16.00										
16.00 - 17.00										
17.00 - 18.00										
18.00 - 19.00										
19.00 - 20.00										
20.00 - 21.00										
21.00 - 22.00										
22.00 - 23.00										
23.00 - 24.00										
Totale										

Intervallo Orario	Volumi				Totale	Velocità [Km/h]				Totale
	Moto	Auto	< 35 q.li	> 35 q.li		0 ÷ 30	30 ÷ 50	50 ÷ 70	> 70	
Diurno	207	2.680	253	22	3.162	482	2.491	188	1	3.162
Notturmo	85	1.321	141	53	1.600	180	1.307	113	0	1.600
Totale	292	4.001	394	75	4.762	662	3.798	301	1	4.762

Intervallo Orario	Volumi				Totale	Velocità [Km/h]				Totale
	Moto	Auto	< 35 q.li	> 35 q.li		0 ÷ 30	30 ÷ 50	50 ÷ 70	> 70	
Diurno										
Notturmo										
Totale										

Ore di punta										
Intervallo Orario	Volumi				Totale	Velocità [Km/h]				Totale
	Moto	Auto	< 35 q.li	> 35 q.li		0 ÷ 30	30 ÷ 50	50 ÷ 70	> 70	
7.00 - 8.00	14	264	32	4	314	115	195	4	0	314
17.00 - 18.00	26	286	24	1	337	60	251	25	1	337

Ore di punta										
Intervallo Orario	Volumi				Totale	Velocità [Km/h]				Totale
	Moto	Auto	< 35 q.li	> 35 q.li		0 ÷ 30	30 ÷ 50	50 ÷ 70	> 70	
0.00 - 1.00										
13.00 - 14.00										



Comune di Genova

Monitoraggio del traffico

Sezione: 04

Strada: Ramo rotatoria da uscita autostrada/aeroporto

Data: giovedì 7 ottobre 2021

Direzione: Senso Unico										
Intervallo orario	Volumi				Totale	Velocità [Km/h]				Totale
	Moto	Auto	< 35 q.li	> 35 q.li		0 ÷ 30	30 ÷ 50	50 ÷ 70	> 70	
0.00 - 1.00	7	87	21	21	136	30	98	8	0	136
1.00 - 2.00	2	41	9	18	70	13	48	9	0	70
2.00 - 3.00	0	31	8	27	66	18	46	2	0	66
3.00 - 4.00	1	23	11	24	59	12	45	2	0	59
4.00 - 5.00	0	32	16	14	62	3	54	5	0	62
5.00 - 6.00	11	76	27	3	117	26	78	13	0	117
6.00 - 7.00	12	106	18	4	140	15	106	19	0	140
7.00 - 8.00	26	283	28	5	342	78	259	5	0	342
8.00 - 9.00	34	339	34	2	409	154	247	8	0	409
9.00 - 10.00	14	243	25	5	287	48	231	7	1	287
10.00 - 11.00	15	187	26	1	229	24	193	12	0	229
11.00 - 12.00	14	151	25	1	191	24	150	17	0	191
12.00 - 13.00	14	220	21	0	255	19	204	32	0	255
13.00 - 14.00	20	201	20	0	241	12	199	29	1	241
14.00 - 15.00	24	199	22	1	246	22	209	15	0	246
15.00 - 16.00	25	261	29	2	317	31	257	29	0	317
16.00 - 17.00	35	283	17	1	336	19	294	23	0	336
17.00 - 18.00	40	308	14	4	366	88	268	10	0	366
18.00 - 19.00	40	296	24	3	363	46	298	19	0	363
19.00 - 20.00	21	254	15	0	290	39	233	18	0	290
20.00 - 21.00	16	136	4	0	156	13	128	15	0	156
21.00 - 22.00	13	227	16	3	259	72	172	15	0	259
22.00 - 23.00	10	123	12	3	148	20	119	9	0	148
23.00 - 24.00	6	87	3	0	96	8	81	7	0	96
Totale	400	4.194	445	142	5.181	834	4.017	328	2	5.181

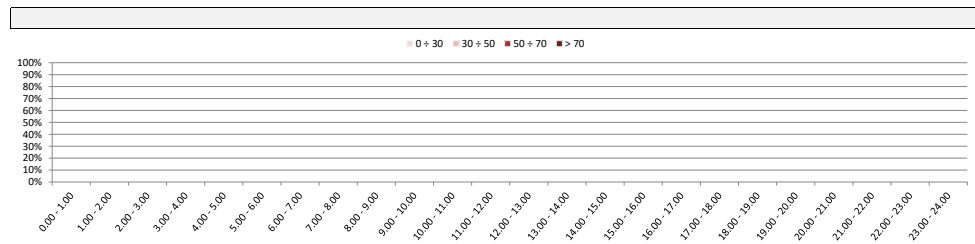
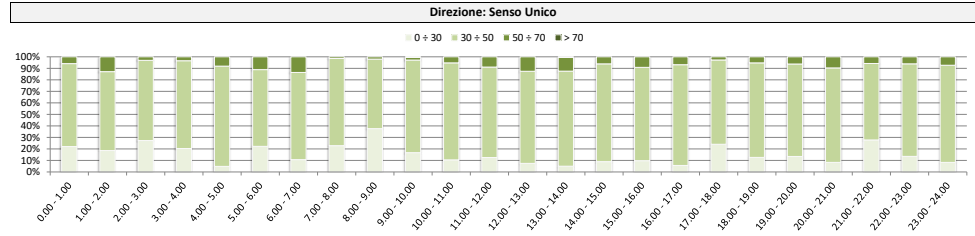
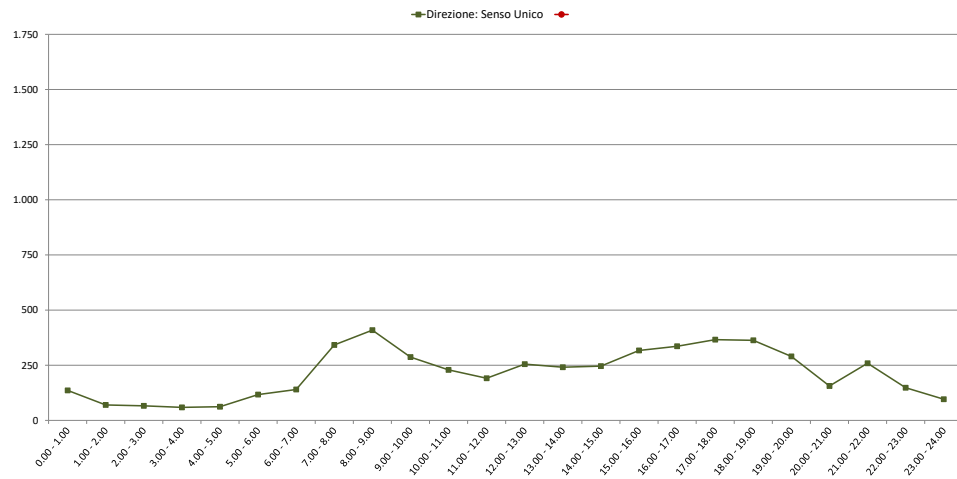
Direzione: Senso Unico										
Intervallo orario	Volumi				Totale	Velocità [Km/h]				Totale
	Moto	Auto	< 35 q.li	> 35 q.li		0 ÷ 30	30 ÷ 50	50 ÷ 70	> 70	
0.00 - 1.00										
1.00 - 2.00										
2.00 - 3.00										
3.00 - 4.00										
4.00 - 5.00										
5.00 - 6.00										
6.00 - 7.00										
7.00 - 8.00										
8.00 - 9.00										
9.00 - 10.00										
10.00 - 11.00										
11.00 - 12.00										
12.00 - 13.00										
13.00 - 14.00										
14.00 - 15.00										
15.00 - 16.00										
16.00 - 17.00										
17.00 - 18.00										
18.00 - 19.00										
19.00 - 20.00										
20.00 - 21.00										
21.00 - 22.00										
22.00 - 23.00										
23.00 - 24.00										
Totale										

Intervallo Orario	Volumi				Totale	Velocità [Km/h]				Totale
	Moto	Auto	< 35 q.li	> 35 q.li		0 ÷ 30	30 ÷ 50	50 ÷ 70	> 70	
Diurno	301	2.971	285	25	3.582	565	2.809	206	2	3.582
Notturmo	99	1.223	160	117	1.599	269	1.208	122	0	1.599
Totale	400	4.194	445	142	5.181	834	4.017	328	2	5.181

Intervallo Orario	Volumi				Totale	Velocità [Km/h]				Totale
	Moto	Auto	< 35 q.li	> 35 q.li		0 ÷ 30	30 ÷ 50	50 ÷ 70	> 70	
Diurno										
Notturmo										
Totale										

Ore di punta										
Intervallo Orario	Volumi				Totale	Velocità [Km/h]				Totale
	Moto	Auto	< 35 q.li	> 35 q.li		0 ÷ 30	30 ÷ 50	50 ÷ 70	> 70	
8.00 - 9.00	34	339	34	2	409	154	247	8	0	409
17.00 - 18.00	40	308	14	4	366	88	268	10	0	366

Ore di punta										
Intervallo Orario	Volumi				Totale	Velocità [Km/h]				Totale
	Moto	Auto	< 35 q.li	> 35 q.li		0 ÷ 30	30 ÷ 50	50 ÷ 70	> 70	
0.00 - 1.00										
13.00 - 14.00										



Comune di Genova

Monitoraggio del traffico

Sezione: 04

Strada: Ramo rotatoria da uscita autostrada/aeroporto

Data: venerdì 8 ottobre 2021

Direzione: Senso Unico										
Intervallo orario	Volumi				Totale	Velocità [Km/h]				Totale
	Moto	Auto	< 35 q.li	> 35 q.li		0 ÷ 30	30 ÷ 50	50 ÷ 70	> 70	
0.00 - 1.00	4	47	6	0	57	3	44	10	0	57
1.00 - 2.00	2	18	4	1	25	1	19	5	0	25
2.00 - 3.00	1	12	9	1	23	5	17	1	0	23
3.00 - 4.00	0	16	14	9	39	0	37	2	0	39
4.00 - 5.00	1	22	23	5	51	5	40	6	0	51
5.00 - 6.00	5	63	24	4	96	10	67	19	0	96
6.00 - 7.00	14	130	30	1	175	11	141	23	0	175
7.00 - 8.00	32	264	36	6	338	75	244	19	0	338
8.00 - 9.00	27	279	30	1	337	31	288	18	0	337
9.00 - 10.00	13	259	24	1	297	32	248	17	0	297
10.00 - 11.00	27	201	35	2	265	33	214	18	0	265
11.00 - 12.00	23	248	25	0	296	24	254	18	0	296
12.00 - 13.00	25	243	27	3	298	27	242	29	0	298
13.00 - 14.00	22	225	15	2	264	22	223	19	0	264
14.00 - 15.00	27	254	26	3	310	44	257	9	0	310
15.00 - 16.00	33	280	27	5	345	53	284	8	0	345
16.00 - 17.00	33	273	25	0	331	29	279	23	0	331
17.00 - 18.00	43	339	27	1	410	54	335	21	0	410
18.00 - 19.00	44	274	14	0	332	37	277	18	0	332
19.00 - 20.00	26	252	9	2	289	40	242	7	0	289
20.00 - 21.00	15	185	3	2	205	13	176	16	0	205
21.00 - 22.00	9	121	3	1	134	8	112	14	0	134
22.00 - 23.00	7	193	8	2	210	35	161	14	0	210
23.00 - 24.00	12	120	7	0	139	1	129	9	0	139
Totale	445	4.318	451	52	5.266	593	4.330	343	0	5.266

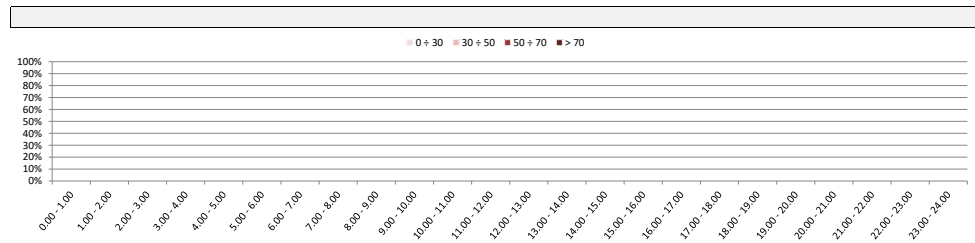
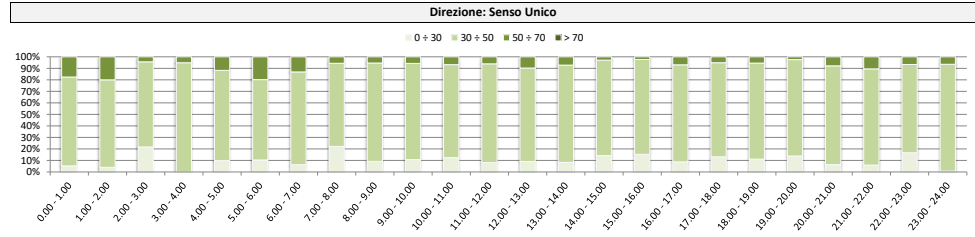
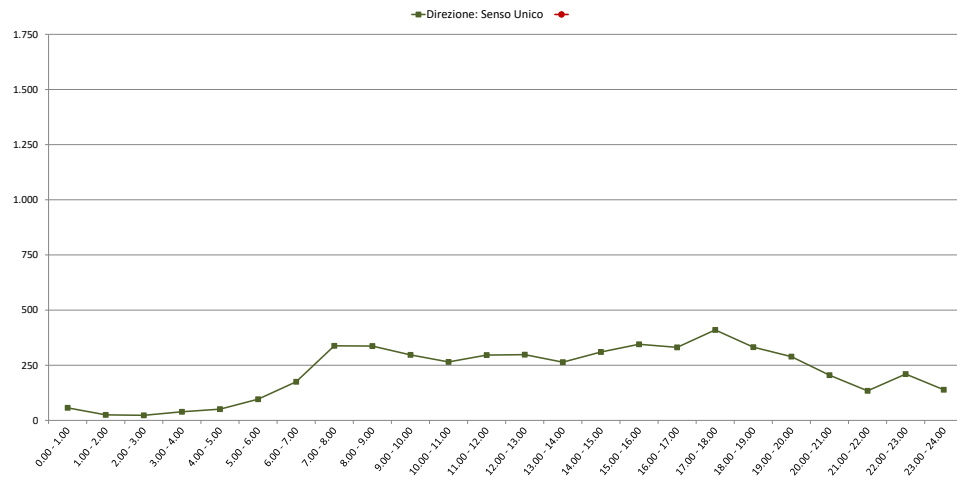
Direzione: Senso Unico										
Intervallo orario	Volumi				Totale	Velocità [Km/h]				Totale
	Moto	Auto	< 35 q.li	> 35 q.li		0 ÷ 30	30 ÷ 50	50 ÷ 70	> 70	
0.00 - 1.00										
1.00 - 2.00										
2.00 - 3.00										
3.00 - 4.00										
4.00 - 5.00										
5.00 - 6.00										
6.00 - 7.00										
7.00 - 8.00										
8.00 - 9.00										
9.00 - 10.00										
10.00 - 11.00										
11.00 - 12.00										
12.00 - 13.00										
13.00 - 14.00										
14.00 - 15.00										
15.00 - 16.00										
16.00 - 17.00										
17.00 - 18.00										
18.00 - 19.00										
19.00 - 20.00										
20.00 - 21.00										
21.00 - 22.00										
22.00 - 23.00										
23.00 - 24.00										
Totale										

Intervallo Orario	Volumi				Totale	Velocità [Km/h]				Totale
	Moto	Auto	< 35 q.li	> 35 q.li		0 ÷ 30	30 ÷ 50	50 ÷ 70	> 70	
Diurno	349	3.139	311	24	3.823	461	3.145	217	0	3.823
Notturmo	96	1.179	140	28	1.443	132	1.185	126	0	1.443
Totale	445	4.318	451	52	5.266	593	4.330	343	0	5.266

Intervallo Orario	Volumi				Totale	Velocità [Km/h]				Totale
	Moto	Auto	< 35 q.li	> 35 q.li		0 ÷ 30	30 ÷ 50	50 ÷ 70	> 70	
Diurno										
Notturmo										
Totale										

Ore di punta										
Intervallo Orario	Volumi				Totale	Velocità [Km/h]				Totale
	Moto	Auto	< 35 q.li	> 35 q.li		0 ÷ 30	30 ÷ 50	50 ÷ 70	> 70	
7.00 - 8.00	32	264	36	6	338	75	244	19	0	338
17.00 - 18.00	43	339	27	1	410	54	335	21	0	410

Ore di punta										
Intervallo Orario	Volumi				Totale	Velocità [Km/h]				Totale
	Moto	Auto	< 35 q.li	> 35 q.li		0 ÷ 30	30 ÷ 50	50 ÷ 70	> 70	
0.00 - 1.00										
13.00 - 14.00										



Comune di Genova

Monitoraggio del traffico

Sezione: 04

Strada: Ramo rotatoria da uscita autostrada/aeroporto

Data: sabato 9 ottobre 2021

Direzione: Senso Unico										
Intervallo orario	Volumi				Totale	Velocità [Km/h]				Totale
	Moto	Auto	< 35 q.li	> 35 q.li		0 ÷ 30	30 ÷ 50	50 ÷ 70	> 70	
0.00 - 1.00	7	93	4	1	105	3	95	7	0	105
1.00 - 2.00	1	53	4	0	58	2	50	6	0	58
2.00 - 3.00	0	36	7	4	47	2	42	3	0	47
3.00 - 4.00	1	14	9	3	27	3	19	5	0	27
4.00 - 5.00	1	24	8	4	37	1	31	4	1	37
5.00 - 6.00	14	138	51	13	216	37	150	29	0	216
6.00 - 7.00	19	384	75	22	500	252	231	17	0	500
7.00 - 8.00	6	115	25	4	150	27	113	10	0	150
8.00 - 9.00	4	126	17	4	151	22	118	11	0	151
9.00 - 10.00	10	193	12	1	216	23	178	15	0	216
10.00 - 11.00	10	183	10	1	204	18	174	12	0	204
11.00 - 12.00	19	190	17	0	226	22	189	15	0	226
12.00 - 13.00	27	211	12	0	250	4	221	25	0	250
13.00 - 14.00	25	184	16	0	225	8	186	31	0	225
14.00 - 15.00	9	210	10	0	229	3	192	34	0	229
15.00 - 16.00	9	238	11	0	258	7	226	25	0	258
16.00 - 17.00	24	224	10	0	258	14	218	26	0	258
17.00 - 18.00	19	283	5	0	307	36	263	8	0	307
18.00 - 19.00	20	277	7	1	305	35	254	16	0	305
19.00 - 20.00	23	254	15	0	292	20	260	11	1	292
20.00 - 21.00	18	158	3	0	179	12	151	16	0	179
21.00 - 22.00	5	94	4	0	103	11	81	11	0	103
22.00 - 23.00	5	111	3	1	120	6	106	8	0	120
23.00 - 24.00	12	455	11	1	479	125	338	16	0	479
Totale	288	4.248	346	60	4.942	693	3.886	361	2	4.942

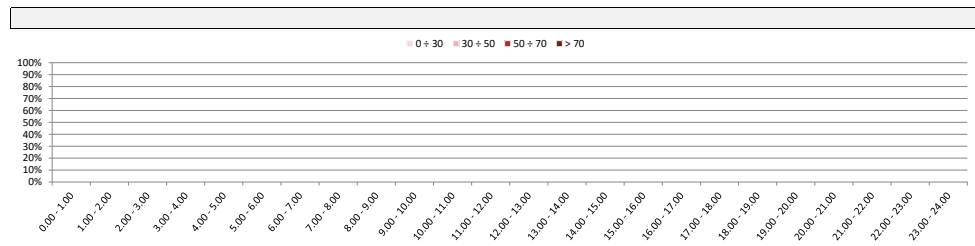
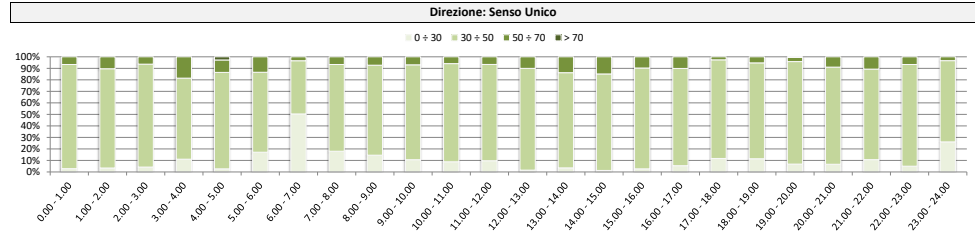
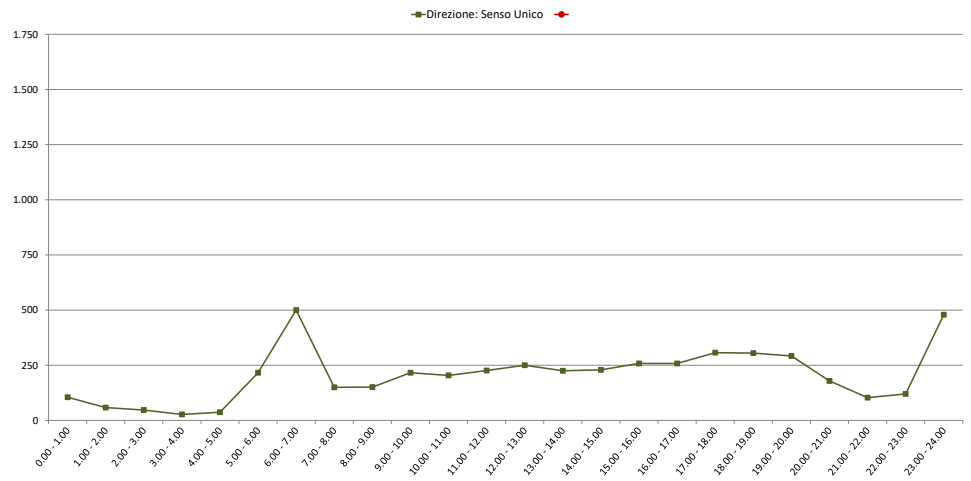
Direzione: Senso Unico										
Intervallo orario	Volumi				Totale	Velocità [Km/h]				Totale
	Moto	Auto	< 35 q.li	> 35 q.li		0 ÷ 30	30 ÷ 50	50 ÷ 70	> 70	
0.00 - 1.00										
1.00 - 2.00										
2.00 - 3.00										
3.00 - 4.00										
4.00 - 5.00										
5.00 - 6.00										
6.00 - 7.00										
7.00 - 8.00										
8.00 - 9.00										
9.00 - 10.00										
10.00 - 11.00										
11.00 - 12.00										
12.00 - 13.00										
13.00 - 14.00										
14.00 - 15.00										
15.00 - 16.00										
16.00 - 17.00										
17.00 - 18.00										
18.00 - 19.00										
19.00 - 20.00										
20.00 - 21.00										
21.00 - 22.00										
22.00 - 23.00										
23.00 - 24.00										
Totale										

Intervallo Orario	Volumi				Totale	Velocità [Km/h]				Totale
	Moto	Auto	< 35 q.li	> 35 q.li		0 ÷ 30	30 ÷ 50	50 ÷ 70	> 70	
Diurno	182	2.434	152	11	2.779	219	2.332	228	0	2.779
Notturmo	106	1.814	194	49	2.163	474	1.554	133	2	2.163
Totale	288	4.248	346	60	4.942	693	3.886	361	2	4.942

Intervallo Orario	Volumi				Totale	Velocità [Km/h]				Totale
	Moto	Auto	< 35 q.li	> 35 q.li		0 ÷ 30	30 ÷ 50	50 ÷ 70	> 70	
Diurno										
Notturmo										
Totale										

Ore di punta										
Intervallo Orario	Volumi				Totale	Velocità [Km/h]				Totale
	Moto	Auto	< 35 q.li	> 35 q.li		0 ÷ 30	30 ÷ 50	50 ÷ 70	> 70	
6.00 - 7.00	19	384	75	22	500	252	231	17	0	500
23.00 - 0.00	12	455	11	1	479	125	338	16	0	479

Ore di punta										
Intervallo Orario	Volumi				Totale	Velocità [Km/h]				Totale
	Moto	Auto	< 35 q.li	> 35 q.li		0 ÷ 30	30 ÷ 50	50 ÷ 70	> 70	
0.00 - 1.00										
13.00 - 14.00										



Comune di Genova

Monitoraggio del traffico

Sezione: 04

Strada: Ramo rotatoria da uscita autostrada/aeroporto

Data: domenica 10 ottobre 2021

Direzione: Senso Unico										
Intervallo orario	Volumi				Totale	Velocità [Km/h]				Totale
	Moto	Auto	< 35 q.li	> 35 q.li		0 ÷ 30	30 ÷ 50	50 ÷ 70	> 70	
0.00 - 1.00	13	279	11	1	304	40	247	17	0	304
1.00 - 2.00	5	169	7	1	182	9	156	17	0	182
2.00 - 3.00	4	82	4	3	93	6	84	3	0	93
3.00 - 4.00	0	38	3	5	46	1	44	1	0	46
4.00 - 5.00	2	75	3	1	81	0	69	12	0	81
5.00 - 6.00	12	135	14	1	162	1	125	36	0	162
6.00 - 7.00	5	253	21	2	281	11	234	36	0	281
7.00 - 8.00	1	52	3	0	56	0	44	12	0	56
8.00 - 9.00	4	55	7	0	66	2	56	8	0	66
9.00 - 10.00	1	87	0	0	88	3	74	11	0	88
10.00 - 11.00	9	146	4	0	159	15	132	12	0	159
11.00 - 12.00	17	184	4	0	205	8	182	15	0	205
12.00 - 13.00	15	167	4	0	186	5	159	22	0	186
13.00 - 14.00	18	121	5	0	144	3	117	24	0	144
14.00 - 15.00	10	145	3	1	159	8	122	29	0	159
15.00 - 16.00	13	198	3	0	214	3	180	31	0	214
16.00 - 17.00	19	237	5	1	262	13	228	21	0	262
17.00 - 18.00	22	286	2	0	310	30	269	11	0	310
18.00 - 19.00	25	304	3	0	332	50	273	9	0	332
19.00 - 20.00	22	291	8	1	322	56	257	9	0	322
20.00 - 21.00	9	181	2	0	192	8	166	17	1	192
21.00 - 22.00	3	135	9	0	147	2	129	16	0	147
22.00 - 23.00	12	506	37	22	577	381	192	4	0	577
23.00 - 24.00	6	280	24	18	328	102	211	15	0	328
Totale	247	4.406	186	57	4.896	757	3.750	388	1	4.896

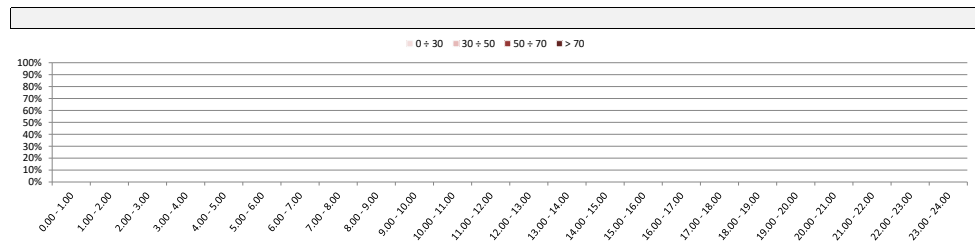
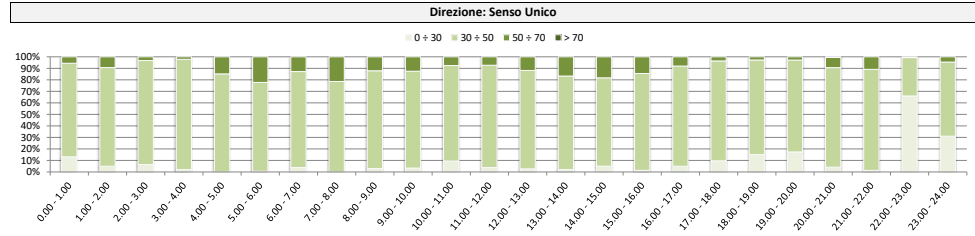
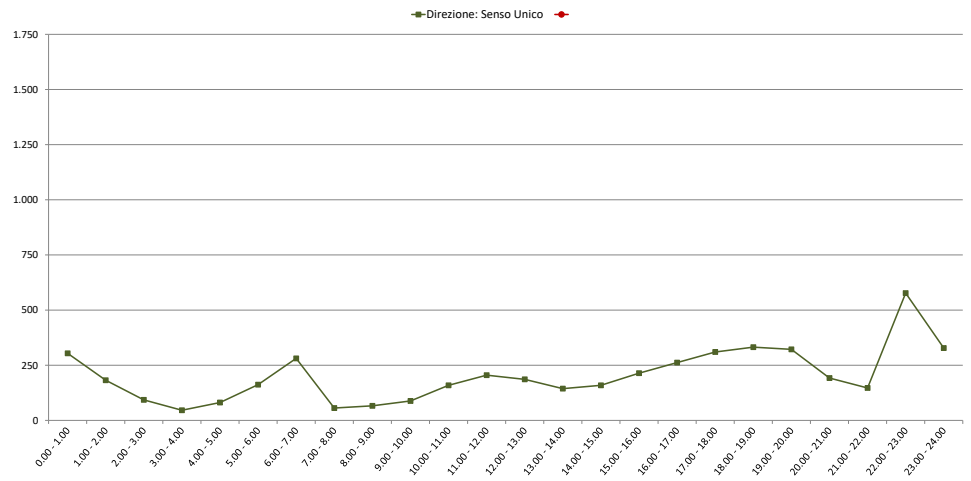
Direzione: Senso Unico										
Intervallo orario	Volumi				Totale	Velocità [Km/h]				Totale
	Moto	Auto	< 35 q.li	> 35 q.li		0 ÷ 30	30 ÷ 50	50 ÷ 70	> 70	
0.00 - 1.00										
1.00 - 2.00										
2.00 - 3.00										
3.00 - 4.00										
4.00 - 5.00										
5.00 - 6.00										
6.00 - 7.00										
7.00 - 8.00										
8.00 - 9.00										
9.00 - 10.00										
10.00 - 11.00										
11.00 - 12.00										
12.00 - 13.00										
13.00 - 14.00										
14.00 - 15.00										
15.00 - 16.00										
16.00 - 17.00										
17.00 - 18.00										
18.00 - 19.00										
19.00 - 20.00										
20.00 - 21.00										
21.00 - 22.00										
22.00 - 23.00										
23.00 - 24.00										
Totale										

Intervallo Orario	Volumi				Totale	Velocità [Km/h]				Totale
	Moto	Auto	< 35 q.li	> 35 q.li		0 ÷ 30	30 ÷ 50	50 ÷ 70	> 70	
Diurno	154	1.982	43	2	2.181	140	1.836	205	0	2.181
Notturmo	93	2.424	143	55	2.715	617	1.914	183	1	2.715
Totale	247	4.406	186	57	4.896	757	3.750	388	1	4.896

Intervallo Orario	Volumi				Totale	Velocità [Km/h]				Totale
	Moto	Auto	< 35 q.li	> 35 q.li		0 ÷ 30	30 ÷ 50	50 ÷ 70	> 70	
Diurno										
Notturmo										
Totale										

Ore di punta										
Intervallo Orario	Volumi				Totale	Velocità [Km/h]				Totale
	Moto	Auto	< 35 q.li	> 35 q.li		0 ÷ 30	30 ÷ 50	50 ÷ 70	> 70	
0.00 - 1.00	13	279	11	1	304	40	247	17	0	304
22.00 - 23.00	12	506	37	22	577	381	192	4	0	577

Ore di punta										
Intervallo Orario	Volumi				Totale	Velocità [Km/h]				Totale
	Moto	Auto	< 35 q.li	> 35 q.li		0 ÷ 30	30 ÷ 50	50 ÷ 70	> 70	
0.00 - 1.00										
13.00 - 14.00										



Comune di Genova

Monitoraggio del traffico

Sezione: 05

Strada: Via Siffredi, lato Cornigliano

Data: lunedì 11 ottobre 2021

Direzione: Levante										
Intervallo orario	Volumi				Totale	Velocità [Km/h]				Totale
	Moto	Auto	< 35 q.li	> 35 q.li		0 ÷ 30	30 ÷ 50	50 ÷ 70	> 70	
0.00 - 1.00	17	130	13	1	161	10	136	15	0	161
1.00 - 2.00	6	58	9	0	73	8	54	10	1	73
2.00 - 3.00	7	45	5	0	57	3	51	3	0	57
3.00 - 4.00	6	40	4	1	51	2	46	3	0	51
4.00 - 5.00	26	78	14	2	120	9	101	10	0	120
5.00 - 6.00	88	258	25	5	376	36	322	18	0	376
6.00 - 7.00	158	666	66	29	919	254	648	17	0	919
7.00 - 8.00	194	1.175	109	97	1.575	844	722	9	0	1.575
8.00 - 9.00	198	1.206	104	88	1.596	1.045	541	9	1	1.596
9.00 - 10.00	144	797	102	36	1.079	432	632	15	0	1.079
10.00 - 11.00	155	704	70	32	961	348	607	6	0	961
11.00 - 12.00	144	669	73	27	913	300	605	8	0	913
12.00 - 13.00	164	719	76	39	998	336	652	10	0	998
13.00 - 14.00	145	738	79	37	999	342	646	11	0	999
14.00 - 15.00	164	845	87	37	1.133	443	681	9	0	1.133
15.00 - 16.00	161	801	63	33	1.058	394	655	9	0	1.058
16.00 - 17.00	165	890	93	49	1.197	501	688	8	0	1.197
17.00 - 18.00	171	983	85	52	1.291	537	746	7	1	1.291
18.00 - 19.00	157	854	74	47	1.132	428	696	8	0	1.132
19.00 - 20.00	145	776	66	37	1.024	371	640	13	0	1.024
20.00 - 21.00	100	426	63	16	605	154	437	14	0	605
21.00 - 22.00	83	356	30	8	477	52	406	19	0	477
22.00 - 23.00	84	322	19	2	427	48	360	19	0	427
23.00 - 24.00	53	245	11	0	309	50	251	8	0	309
Totale	2.735	13.781	1.340	675	18.531	6.947	11.323	258	3	18.531

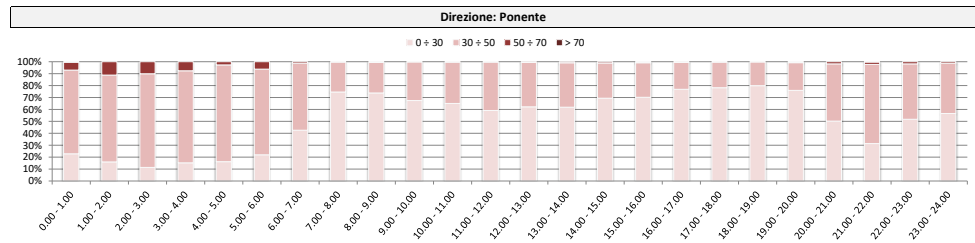
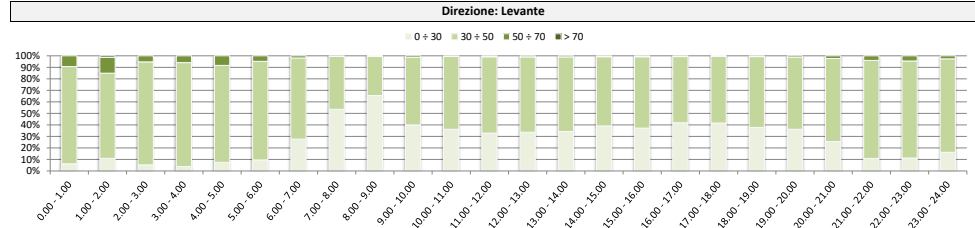
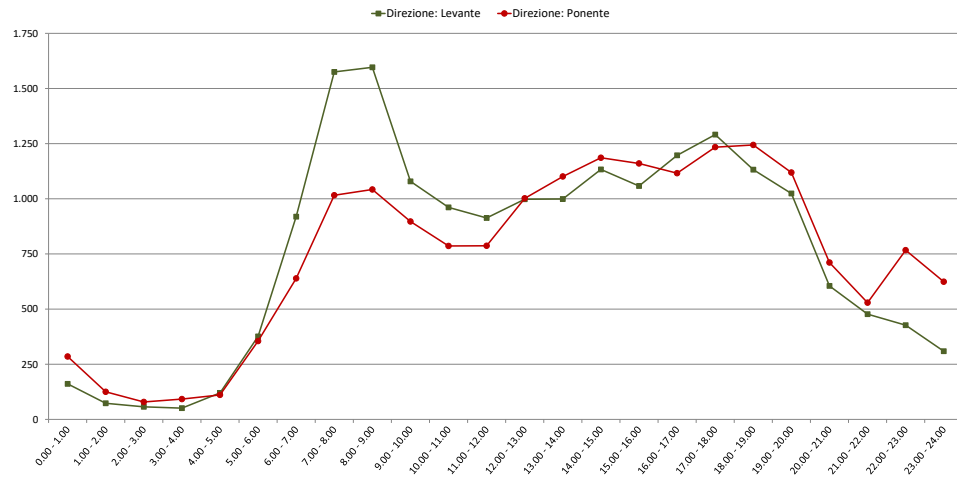
Direzione: Ponente										
Intervallo orario	Volumi				Totale	Velocità [Km/h]				Totale
	Moto	Auto	< 35 q.li	> 35 q.li		0 ÷ 30	30 ÷ 50	50 ÷ 70	> 70	
0.00 - 1.00	30	239	12	4	285	65	200	19	1	285
1.00 - 2.00	7	112	5	1	125	20	91	14	0	125
2.00 - 3.00	11	60	7	1	79	9	62	8	0	79
3.00 - 4.00	5	72	13	2	92	14	71	7	0	92
4.00 - 5.00	10	79	19	3	111	18	90	3	0	111
5.00 - 6.00	67	243	40	5	355	78	255	22	0	355
6.00 - 7.00	121	450	55	13	639	272	359	8	0	639
7.00 - 8.00	131	779	73	33	1.016	758	255	3	0	1.016
8.00 - 9.00	159	781	68	34	1.042	769	268	5	0	1.042
9.00 - 10.00	131	656	87	23	897	605	291	1	0	897
10.00 - 11.00	122	572	65	27	786	511	272	3	0	786
11.00 - 12.00	110	581	75	21	787	465	320	2	0	787
12.00 - 13.00	165	742	64	31	1.002	623	373	6	0	1.002
13.00 - 14.00	165	819	70	47	1.101	681	410	10	0	1.101
14.00 - 15.00	194	864	83	45	1.186	823	350	13	0	1.186
15.00 - 16.00	173	869	73	45	1.160	814	336	9	1	1.160
16.00 - 17.00	134	872	65	45	1.116	858	252	6	0	1.116
17.00 - 18.00	153	945	88	48	1.234	965	264	5	0	1.234
18.00 - 19.00	204	902	81	57	1.244	994	248	2	0	1.244
19.00 - 20.00	166	849	63	41	1.119	850	260	8	1	1.119
20.00 - 21.00	139	499	49	24	711	357	341	13	0	711
21.00 - 22.00	100	397	23	9	529	166	351	11	1	529
22.00 - 23.00	74	617	46	30	767	397	356	14	0	767
23.00 - 24.00	58	498	41	27	624	353	263	8	0	624
Totale	2.629	13.497	1.265	616	18.007	11.465	6.338	200	4	18.007

Intervallo Orario	Volumi				Totale	Velocità [Km/h]				Totale
	Moto	Auto	< 35 q.li	> 35 q.li		0 ÷ 30	30 ÷ 50	50 ÷ 70	> 70	
Diurno	1.962	10.381	1.015	574	13.932	5.950	7.871	109	2	13.932
Notturno	773	3.400	325	101	4.599	997	3.452	149	1	4.599
Totale	2.735	13.781	1.340	675	18.531	6.947	11.323	258	3	18.531

Intervallo Orario	Volumi				Totale	Velocità [Km/h]				Totale
	Moto	Auto	< 35 q.li	> 35 q.li		0 ÷ 30	30 ÷ 50	50 ÷ 70	> 70	
Diurno	1.841	9.382	892	456	12.571	8.866	3.639	65	1	12.571
Notturno	788	4.115	373	160	5.436	2.599	2.699	135	3	5.436
Totale	2.629	13.497	1.265	616	18.007	11.465	6.338	200	4	18.007

Ore di punta										
Intervallo Orario	Volumi				Totale	Velocità [Km/h]				Totale
	Moto	Auto	< 35 q.li	> 35 q.li		0 ÷ 30	30 ÷ 50	50 ÷ 70	> 70	
8.00 - 9.00	198	1.206	104	88	1.596	1.045	541	9	1	1.596
17.00 - 18.00	171	983	85	52	1.291	537	746	7	1	1.291

Ore di punta										
Intervallo Orario	Volumi				Totale	Velocità [Km/h]				Totale
	Moto	Auto	< 35 q.li	> 35 q.li		0 ÷ 30	30 ÷ 50	50 ÷ 70	> 70	
8.00 - 9.00	159	781	68	34	1.042	769	268	5	0	1.042
18.00 - 19.00	204	902	81	57	1.244	994	248	2	0	1.244



Comune di Genova

Monitoraggio del traffico

Sezione: 05

Strada: Via Siffredi, lato Cornigliano

Data: martedì 5 ottobre 2021

Direzione: Levante										
Intervallo orario	Volumi				Totale	Velocità [Km/h]				Totale
	Moto	Auto	< 35 q.li	> 35 q.li		0 ÷ 30	30 ÷ 50	50 ÷ 70	> 70	
0.00 - 1.00	16	92	9	0	117	10	101	6	0	117
1.00 - 2.00	13	59	6	2	80	10	65	5	0	80
2.00 - 3.00	5	53	5	2	65	14	49	2	0	65
3.00 - 4.00	7	36	5	1	49	14	31	4	0	49
4.00 - 5.00	17	58	9	0	84	4	74	6	0	84
5.00 - 6.00	46	196	24	3	269	28	230	11	0	269
6.00 - 7.00	80	537	41	20	678	266	405	6	1	678
7.00 - 8.00	121	846	76	65	1.108	643	458	7	0	1.108
8.00 - 9.00	122	894	86	74	1.176	728	445	2	1	1.176
9.00 - 10.00	85	682	60	39	866	511	354	1	0	866
10.00 - 11.00	83	615	54	32	784	384	397	3	0	784
11.00 - 12.00	94	566	58	33	751	328	419	4	0	751
12.00 - 13.00	107	578	63	27	775	312	455	8	0	775
13.00 - 14.00	103	603	53	34	793	313	469	11	0	793
14.00 - 15.00	104	642	62	33	841	338	495	8	0	841
15.00 - 16.00	93	589	51	29	762	321	437	4	0	762
16.00 - 17.00	108	689	59	43	899	394	498	7	0	899
17.00 - 18.00	115	714	52	44	925	437	481	7	0	925
18.00 - 19.00	125	837	55	31	1.048	454	589	5	0	1.048
19.00 - 20.00	106	723	62	22	913	381	520	12	0	913
20.00 - 21.00	71	468	54	11	604	157	442	4	1	604
21.00 - 22.00	45	339	25	5	414	51	347	16	0	414
22.00 - 23.00	47	303	28	1	379	50	318	11	0	379
23.00 - 24.00	41	253	9	2	305	23	270	12	0	305
Totale	1.754	11.372	1.006	553	14.685	6.171	8.349	162	3	14.685

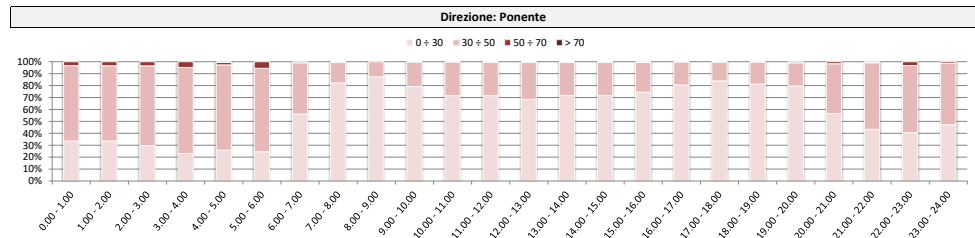
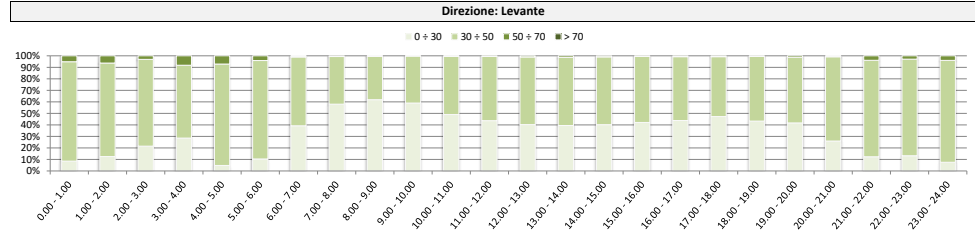
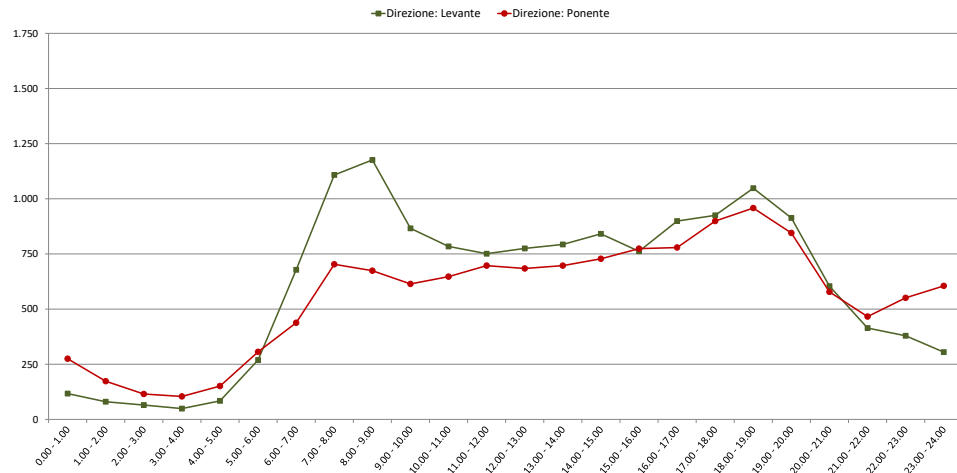
Direzione: Ponente										
Intervallo orario	Volumi				Totale	Velocità [Km/h]				Totale
	Moto	Auto	< 35 q.li	> 35 q.li		0 ÷ 30	30 ÷ 50	50 ÷ 70	> 70	
0.00 - 1.00	26	216	24	9	275	92	174	9	0	275
1.00 - 2.00	13	128	22	10	173	58	109	6	0	173
2.00 - 3.00	12	77	21	5	115	34	77	4	0	115
3.00 - 4.00	5	69	23	7	104	24	75	5	0	104
4.00 - 5.00	12	89	41	9	151	39	108	3	1	151
5.00 - 6.00	53	199	48	6	306	75	214	17	0	306
6.00 - 7.00	76	306	47	9	438	246	188	4	0	438
7.00 - 8.00	86	544	53	20	703	578	122	3	0	703
8.00 - 9.00	78	525	50	21	674	588	86	0	0	674
9.00 - 10.00	65	477	49	23	614	486	127	1	0	614
10.00 - 11.00	90	488	50	19	647	463	183	1	0	647
11.00 - 12.00	90	536	49	22	697	499	196	2	0	697
12.00 - 13.00	87	521	51	25	684	468	213	3	0	684
13.00 - 14.00	82	540	49	26	697	500	194	3	0	697
14.00 - 15.00	95	561	48	24	728	522	204	2	0	728
15.00 - 16.00	93	594	55	32	774	576	194	4	0	774
16.00 - 17.00	89	610	50	30	779	627	151	1	0	779
17.00 - 18.00	111	704	49	35	899	754	142	3	0	899
18.00 - 19.00	118	742	61	37	958	778	178	2	0	958
19.00 - 20.00	105	659	51	30	845	673	164	8	0	845
20.00 - 21.00	102	422	40	14	578	327	241	10	0	578
21.00 - 22.00	43	400	23	0	466	202	260	4	0	466
22.00 - 23.00	50	467	29	5	551	223	310	18	0	551
23.00 - 24.00	59	489	35	22	605	285	312	8	0	605
Totale	1.640	10.363	1.018	440	13.461	9.117	4.222	121	1	13.461

Intervallo Orario	Volumi				Totale	Velocità [Km/h]				Totale
	Moto	Auto	< 35 q.li	> 35 q.li		0 ÷ 30	30 ÷ 50	50 ÷ 70	> 70	
Diurno	1.260	8.255	729	484	10.728	5.163	5.497	67	1	10.728
Notturmo	494	3.117	277	69	3.957	1.008	2.852	95	2	3.957
Totale	1.754	11.372	1.006	553	14.685	6.171	8.349	162	3	14.685

Intervallo Orario	Volumi				Totale	Velocità [Km/h]				Totale
	Moto	Auto	< 35 q.li	> 35 q.li		0 ÷ 30	30 ÷ 50	50 ÷ 70	> 70	
Diurno	1.084	6.842	614	314	8.854	6.839	1.990	25	0	8.854
Notturmo	556	3.521	404	126	4.607	2.278	2.232	96	1	4.607
Totale	1.640	10.363	1.018	440	13.461	9.117	4.222	121	1	13.461

Ore di punta										
Intervallo Orario	Volumi				Totale	Velocità [Km/h]				Totale
	Moto	Auto	< 35 q.li	> 35 q.li		0 ÷ 30	30 ÷ 50	50 ÷ 70	> 70	
8.00 - 9.00	122	894	86	74	1.176	728	445	2	1	1.176
18.00 - 19.00	125	837	55	31	1.048	454	589	5	0	1.048

Ore di punta										
Intervallo Orario	Volumi				Totale	Velocità [Km/h]				Totale
	Moto	Auto	< 35 q.li	> 35 q.li		0 ÷ 30	30 ÷ 50	50 ÷ 70	> 70	
7.00 - 8.00	86	544	53	20	703	578	122	3	0	703
18.00 - 19.00	118	742	61	37	958	778	178	2	0	958



Comune di Genova

Monitoraggio del traffico

Sezione: 05

Strada: Via Siffredi, lato Cornigliano

Data: mercoledì 6 ottobre 2021

Direzione: Levante										
Intervallo orario	Volumi				Totale	Velocità [Km/h]				Totale
	Moto	Auto	< 35 q.li	> 35 q.li		0 ÷ 30	30 ÷ 50	50 ÷ 70	> 70	
0.00 - 1.00	19	132	18	0	169	11	145	13	0	169
1.00 - 2.00	15	100	8	5	128	22	96	10	0	128
2.00 - 3.00	10	85	4	4	103	34	68	1	0	103
3.00 - 4.00	6	68	11	2	87	36	43	8	0	87
4.00 - 5.00	16	83	17	2	118	6	103	9	0	118
5.00 - 6.00	64	288	39	7	398	41	339	18	0	398
6.00 - 7.00	82	786	52	25	945	461	479	2	3	945
7.00 - 8.00	143	1.252	98	79	1.572	1.046	525	1	0	1.572
8.00 - 9.00	149	1.275	124	98	1.646	994	650	0	2	1.646
9.00 - 10.00	111	1.087	91	57	1.346	838	508	0	0	1.346
10.00 - 11.00	98	998	83	57	1.236	668	564	4	0	1.236
11.00 - 12.00	115	888	86	46	1.135	493	635	7	0	1.135
12.00 - 13.00	137	917	90	43	1.187	516	659	12	0	1.187
13.00 - 14.00	154	887	79	55	1.175	469	693	13	0	1.175
14.00 - 15.00	150	960	87	51	1.248	498	737	13	0	1.248
15.00 - 16.00	135	907	75	46	1.163	498	661	4	0	1.163
16.00 - 17.00	154	1.027	89	68	1.338	568	760	10	0	1.338
17.00 - 18.00	185	1.085	77	64	1.411	707	693	11	0	1.411
18.00 - 19.00	154	930	73	47	1.204	471	717	9	7	1.204
19.00 - 20.00	172	832	74	37	1.115	438	661	16	0	1.115
20.00 - 21.00	113	510	57	17	697	168	514	15	0	697
21.00 - 22.00	85	390	31	5	511	66	419	25	1	511
22.00 - 23.00	81	344	34	5	464	60	384	20	0	464
23.00 - 24.00	63	304	26	1	394	43	328	23	0	394
Totale	2.411	16.135	1.423	821	20.790	9.152	11.381	244	13	20.790

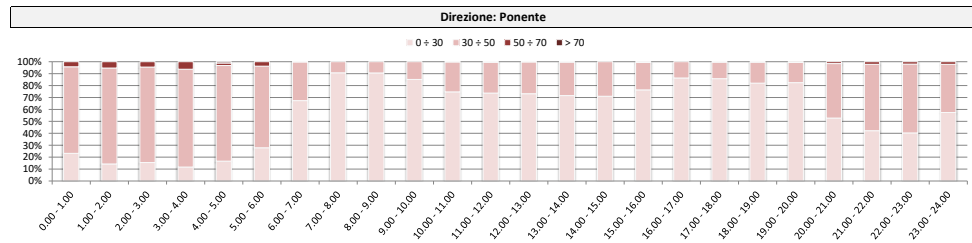
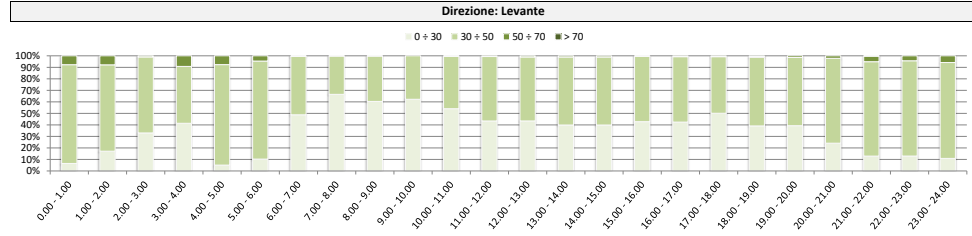
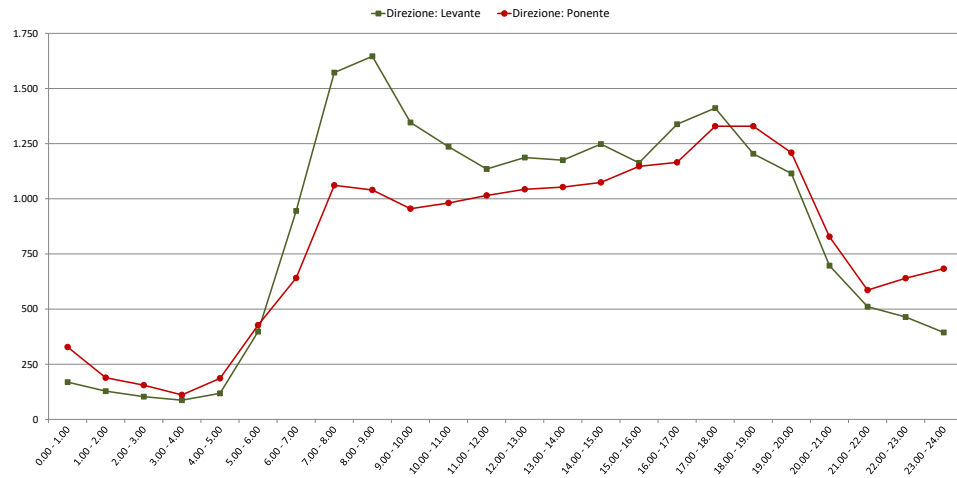
Direzione: Ponente										
Intervallo orario	Volumi				Totale	Velocità [Km/h]				Totale
	Moto	Auto	< 35 q.li	> 35 q.li		0 ÷ 30	30 ÷ 50	50 ÷ 70	> 70	
0.00 - 1.00	29	264	29	6	328	76	238	14	0	328
1.00 - 2.00	17	149	21	2	189	27	152	10	0	189
2.00 - 3.00	13	114	21	7	155	24	124	7	0	155
3.00 - 4.00	6	75	29	1	111	13	91	7	0	111
4.00 - 5.00	16	123	38	9	186	31	149	4	2	186
5.00 - 6.00	73	283	65	6	427	119	292	16	0	427
6.00 - 7.00	111	457	61	12	641	432	208	1	0	641
7.00 - 8.00	105	847	83	26	1.061	962	99	0	0	1.061
8.00 - 9.00	108	816	75	41	1.040	942	98	0	0	1.040
9.00 - 10.00	91	766	63	35	955	813	142	0	0	955
10.00 - 11.00	113	770	73	25	981	733	247	1	0	981
11.00 - 12.00	118	785	78	34	1.015	748	264	2	1	1.015
12.00 - 13.00	116	816	77	34	1.043	763	279	1	0	1.043
13.00 - 14.00	117	829	61	46	1.053	754	296	3	0	1.053
14.00 - 15.00	126	837	72	39	1.074	763	311	0	0	1.074
15.00 - 16.00	138	874	82	53	1.147	876	265	6	0	1.147
16.00 - 17.00	123	928	71	43	1.165	1.006	159	0	0	1.165
17.00 - 18.00	146	1.057	68	58	1.329	1.140	184	5	0	1.329
18.00 - 19.00	189	997	83	60	1.329	1.090	234	5	0	1.329
19.00 - 20.00	162	927	71	49	1.209	997	205	7	0	1.209
20.00 - 21.00	158	590	59	21	828	437	378	13	0	828
21.00 - 22.00	99	442	34	11	586	247	326	13	0	586
22.00 - 23.00	86	504	29	21	640	258	369	13	0	640
23.00 - 24.00	82	517	49	35	683	392	276	15	0	683
Totale	2.342	14.767	1.392	674	19.175	13.643	5.386	143	3	19.175

Intervallo Orario	Volumi				Totale	Velocità [Km/h]				Totale
	Moto	Auto	< 35 q.li	> 35 q.li		0 ÷ 30	30 ÷ 50	50 ÷ 70	> 70	
Diurno	1.685	12.213	1.052	711	15.661	7.766	7.802	84	9	15.661
Notturmo	726	3.922	371	110	5.129	1.386	3.579	160	4	5.129
Totale	2.411	16.135	1.423	821	20.790	9.152	11.381	244	13	20.790

Intervallo Orario	Volumi				Totale	Velocità [Km/h]				Totale
	Moto	Auto	< 35 q.li	> 35 q.li		0 ÷ 30	30 ÷ 50	50 ÷ 70	> 70	
Diurno	1.490	10.322	886	494	13.192	10.590	2.578	23	1	13.192
Notturmo	852	4.445	506	180	5.983	3.053	2.808	120	2	5.983
Totale	2.342	14.767	1.392	674	19.175	13.643	5.386	143	3	19.175

Ore di punta										
Intervallo Orario	Volumi				Totale	Velocità [Km/h]				Totale
	Moto	Auto	< 35 q.li	> 35 q.li		0 ÷ 30	30 ÷ 50	50 ÷ 70	> 70	
8.00 - 9.00	149	1.275	124	98	1.646	994	650	0	2	1.646
17.00 - 18.00	185	1.085	77	64	1.411	707	693	11	0	1.411

Ore di punta										
Intervallo Orario	Volumi				Totale	Velocità [Km/h]				Totale
	Moto	Auto	< 35 q.li	> 35 q.li		0 ÷ 30	30 ÷ 50	50 ÷ 70	> 70	
7.00 - 8.00	105	847	83	26	1.061	962	99	0	0	1.061
17.00 - 18.00	146	1.057	68	58	1.329	1.140	184	5	0	1.329



Comune di Genova

Monitoraggio del traffico

Sezione: 05

Strada: Via Siffredi, lato Cornigliano

Data: giovedì 7 ottobre 2021

Direzione: Levante										
Intervallo orario	Volumi				Totale	Velocità [Km/h]				Totale
	Moto	Auto	< 35 q.li	> 35 q.li		0 ÷ 30	30 ÷ 50	50 ÷ 70	> 70	
0.00 - 1.00	31	141	12	0	184	20	155	8	1	184
1.00 - 2.00	22	77	9	1	109	8	95	6	0	109
2.00 - 3.00	11	63	7	0	81	4	70	7	0	81
3.00 - 4.00	12	47	8	1	68	6	56	6	0	68
4.00 - 5.00	24	92	14	1	131	5	119	7	0	131
5.00 - 6.00	70	284	39	5	398	41	344	13	0	398
6.00 - 7.00	151	687	72	36	946	278	652	16	0	946
7.00 - 8.00	201	1.163	108	88	1.560	764	778	17	1	1.560
8.00 - 9.00	203	1.285	112	110	1.710	1.063	642	5	0	1.710
9.00 - 10.00	142	884	84	51	1.161	636	523	2	0	1.161
10.00 - 11.00	148	799	77	39	1.063	456	601	6	0	1.063
11.00 - 12.00	155	793	82	45	1.075	473	597	5	0	1.075
12.00 - 13.00	156	793	98	43	1.090	395	683	12	0	1.090
13.00 - 14.00	152	837	80	33	1.102	433	650	19	0	1.102
14.00 - 15.00	158	896	92	44	1.190	487	693	10	0	1.190
15.00 - 16.00	137	880	71	33	1.121	460	654	7	0	1.121
16.00 - 17.00	169	977	84	63	1.293	585	698	10	0	1.293
17.00 - 18.00	192	1.016	84	65	1.357	598	750	9	0	1.357
18.00 - 19.00	190	881	70	50	1.191	431	749	9	2	1.191
19.00 - 20.00	143	831	77	37	1.088	386	685	15	2	1.088
20.00 - 21.00	102	498	64	12	676	174	494	8	0	676
21.00 - 22.00	83	393	26	1	503	73	409	21	0	503
22.00 - 23.00	78	351	27	3	459	57	375	27	0	459
23.00 - 24.00	46	262	16	2	326	20	294	12	0	326
Totale	2.776	14.930	1.413	763	19.882	7.853	11.766	257	6	19.882

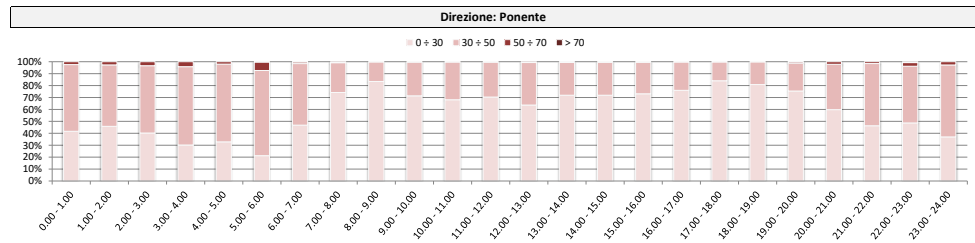
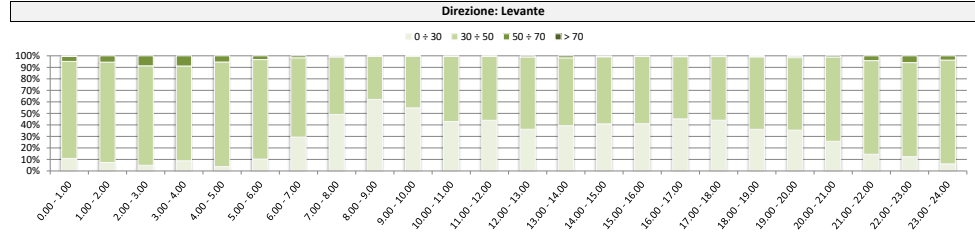
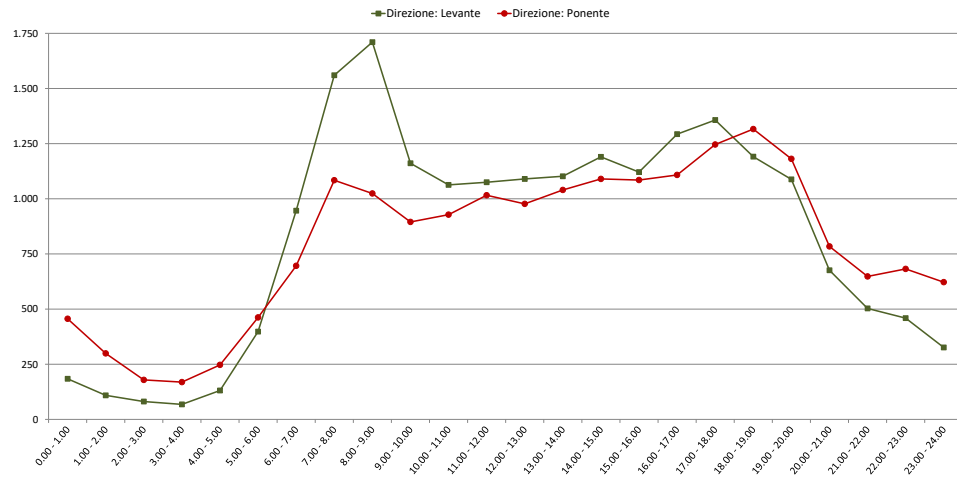
Direzione: Ponente										
Intervallo orario	Volumi				Totale	Velocità [Km/h]				Totale
	Moto	Auto	< 35 q.li	> 35 q.li		0 ÷ 30	30 ÷ 50	50 ÷ 70	> 70	
0.00 - 1.00	46	360	34	16	456	190	255	11	0	456
1.00 - 2.00	26	206	38	29	299	137	154	8	0	299
2.00 - 3.00	16	108	42	13	179	72	101	6	0	179
3.00 - 4.00	4	112	37	16	169	51	111	7	0	169
4.00 - 5.00	21	135	74	17	247	81	161	5	0	247
5.00 - 6.00	82	303	67	10	462	98	330	33	1	462
6.00 - 7.00	119	491	69	17	696	326	359	10	1	696
7.00 - 8.00	156	796	91	41	1.084	804	271	9	0	1.084
8.00 - 9.00	117	804	78	25	1.024	854	169	1	0	1.024
9.00 - 10.00	107	671	81	36	895	639	253	3	0	895
10.00 - 11.00	149	679	72	28	928	632	294	2	0	928
11.00 - 12.00	148	770	66	32	1.016	715	297	4	0	1.016
12.00 - 13.00	149	728	66	34	977	622	348	7	0	977
13.00 - 14.00	129	793	79	39	1.040	748	287	5	0	1.040
14.00 - 15.00	156	826	74	34	1.090	784	301	5	0	1.090
15.00 - 16.00	134	837	77	37	1.085	793	287	5	0	1.085
16.00 - 17.00	136	856	76	40	1.108	842	264	2	0	1.108
17.00 - 18.00	147	983	72	44	1.246	1.047	197	2	0	1.246
18.00 - 19.00	170	1.006	88	52	1.316	1.064	251	1	0	1.316
19.00 - 20.00	152	914	69	46	1.181	891	275	14	1	1.181
20.00 - 21.00	137	577	53	17	784	469	298	17	0	784
21.00 - 22.00	103	508	25	12	648	300	338	10	0	648
22.00 - 23.00	85	558	25	14	682	332	324	21	5	682
23.00 - 24.00	81	502	30	9	622	230	375	17	0	622
Totale	2.570	14.523	1.483	658	19.234	12.721	6.300	205	8	19.234

Intervallo Orario	Volumi				Totale	Velocità [Km/h]				Totale
	Moto	Auto	< 35 q.li	> 35 q.li		0 ÷ 30	30 ÷ 50	50 ÷ 70	> 70	
Diurno	2.003	11.204	1.042	664	14.913	6.781	8.018	111	3	14.913
Notturmo	773	3.726	371	99	4.969	1.072	3.748	146	3	4.969
Totale	2.776	14.930	1.413	763	19.882	7.853	11.766	257	6	19.882

Intervallo Orario	Volumi				Totale	Velocità [Km/h]				Totale
	Moto	Auto	< 35 q.li	> 35 q.li		0 ÷ 30	30 ÷ 50	50 ÷ 70	> 70	
Diurno	1.698	9.749	920	442	12.809	9.544	3.219	46	0	12.809
Notturmo	872	4.774	563	216	6.425	3.177	3.081	159	8	6.425
Totale	2.570	14.523	1.483	658	19.234	12.721	6.300	205	8	19.234

Ore di punta										
Intervallo Orario	Volumi				Totale	Velocità [Km/h]				Totale
	Moto	Auto	< 35 q.li	> 35 q.li		0 ÷ 30	30 ÷ 50	50 ÷ 70	> 70	
8.00 - 9.00	203	1.285	112	110	1.710	1.063	642	5	0	1.710
17.00 - 18.00	192	1.016	84	65	1.357	598	750	9	0	1.357

Ore di punta										
Intervallo Orario	Volumi				Totale	Velocità [Km/h]				Totale
	Moto	Auto	< 35 q.li	> 35 q.li		0 ÷ 30	30 ÷ 50	50 ÷ 70	> 70	
7.00 - 8.00	156	796	91	41	1.084	804	271	9	0	1.084
18.00 - 19.00	170	1.006	88	52	1.316	1.064	251	1	0	1.316



Comune di Genova

Monitoraggio del traffico

Sezione: 05

Strada: Via Siffredi, lato Cornigliano

Data: venerdì 8 ottobre 2021

Direzione: Levante										
Intervallo orario	Volumi				Totale	Velocità [Km/h]				Totale
	Moto	Auto	< 35 q.li	> 35 q.li		0 ÷ 30	30 ÷ 50	50 ÷ 70	> 70	
0.00 - 1.00	32	145	11	2	190	16	156	18	0	190
1.00 - 2.00	17	80	12	2	111	16	83	12	0	111
2.00 - 3.00	10	83	11	5	109	47	54	8	0	109
3.00 - 4.00	7	50	6	1	64	7	52	5	0	64
4.00 - 5.00	28	81	16	2	127	8	105	14	0	127
5.00 - 6.00	91	283	32	5	411	43	349	19	0	411
6.00 - 7.00	161	695	61	23	940	231	698	11	0	940
7.00 - 8.00	207	1.156	98	96	1.557	706	839	12	0	1.557
8.00 - 9.00	200	1.197	122	85	1.604	839	754	11	0	1.604
9.00 - 10.00	139	910	91	53	1.193	565	623	5	0	1.193
10.00 - 11.00	109	833	85	33	1.060	515	538	7	0	1.060
11.00 - 12.00	139	814	96	46	1.095	450	634	11	0	1.095
12.00 - 13.00	178	814	67	49	1.108	356	741	11	0	1.108
13.00 - 14.00	158	825	65	47	1.095	369	711	15	0	1.095
14.00 - 15.00	169	877	74	40	1.160	430	719	11	0	1.160
15.00 - 16.00	129	871	80	44	1.124	481	633	10	0	1.124
16.00 - 17.00	166	987	86	61	1.300	608	688	4	0	1.300
17.00 - 18.00	177	1.059	65	72	1.373	637	725	11	0	1.373
18.00 - 19.00	165	898	76	47	1.186	466	710	10	0	1.186
19.00 - 20.00	150	858	66	36	1.110	416	677	17	0	1.110
20.00 - 21.00	113	618	54	15	800	280	509	11	0	800
21.00 - 22.00	86	496	33	9	624	138	465	21	0	624
22.00 - 23.00	85	454	26	5	570	101	449	20	0	570
23.00 - 24.00	57	409	17	3	486	80	396	10	0	486
Totale	2.773	15.493	1.350	781	20.397	7.805	12.308	284	0	20.397

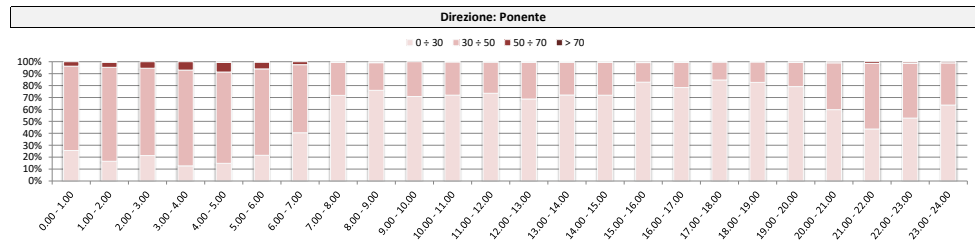
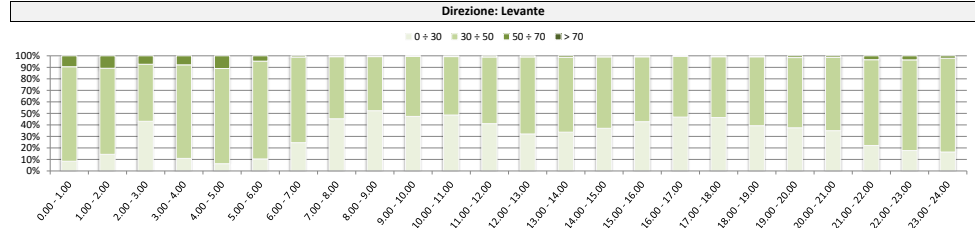
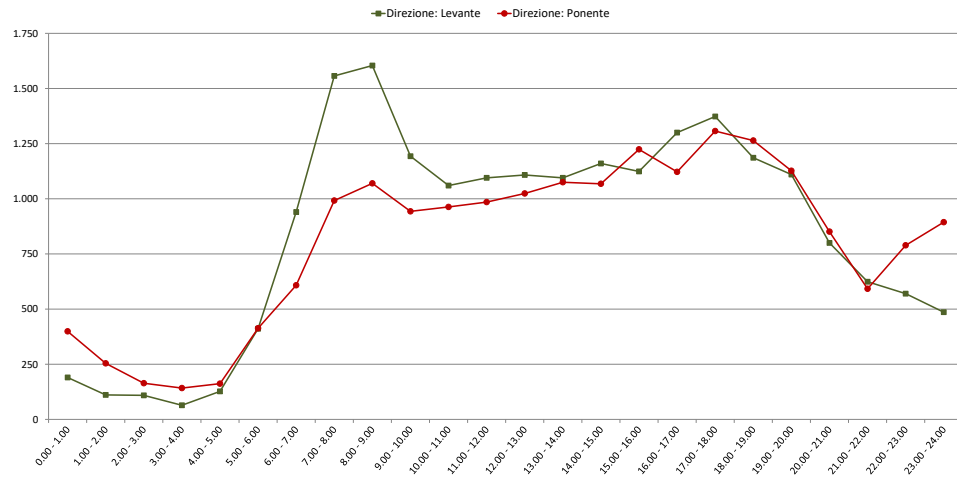
Direzione: Ponente										
Intervallo orario	Volumi				Totale	Velocità [Km/h]				Totale
	Moto	Auto	< 35 q.li	> 35 q.li		0 ÷ 30	30 ÷ 50	50 ÷ 70	> 70	
0.00 - 1.00	49	319	24	7	399	102	282	15	0	399
1.00 - 2.00	27	208	14	5	254	42	200	11	1	254
2.00 - 3.00	23	120	16	5	164	35	120	9	0	164
3.00 - 4.00	15	99	26	2	142	18	114	10	0	142
4.00 - 5.00	18	104	33	7	162	24	124	13	1	162
5.00 - 6.00	66	276	59	12	413	89	299	24	1	413
6.00 - 7.00	114	417	65	12	608	246	347	15	0	608
7.00 - 8.00	134	748	68	42	992	712	274	6	0	992
8.00 - 9.00	141	811	75	43	1.070	813	248	9	0	1.070
9.00 - 10.00	127	716	72	28	943	668	275	0	0	943
10.00 - 11.00	136	721	69	37	963	693	269	1	0	963
11.00 - 12.00	134	731	78	42	985	724	258	3	0	985
12.00 - 13.00	153	768	72	31	1.024	704	315	5	0	1.024
13.00 - 14.00	141	812	75	47	1.075	775	295	5	0	1.075
14.00 - 15.00	139	810	73	46	1.068	768	294	6	0	1.068
15.00 - 16.00	132	971	75	46	1.224	1.014	201	9	0	1.224
16.00 - 17.00	144	854	72	52	1.122	879	237	6	0	1.122
17.00 - 18.00	162	1.015	75	55	1.307	1.107	197	3	0	1.307
18.00 - 19.00	174	960	81	49	1.264	1.045	217	2	0	1.264
19.00 - 20.00	172	854	60	41	1.127	892	228	7	0	1.127
20.00 - 21.00	137	644	50	20	851	509	334	8	0	851
21.00 - 22.00	102	455	27	8	592	258	325	9	0	592
22.00 - 23.00	88	652	30	19	789	416	361	11	1	789
23.00 - 24.00	90	745	42	17	894	569	316	9	0	894
Totale	2.618	14.810	1.331	673	19.432	13.102	6.130	196	4	19.432

Intervallo Orario	Volumi				Totale	Velocità [Km/h]				Totale
	Moto	Auto	< 35 q.li	> 35 q.li		0 ÷ 30	30 ÷ 50	50 ÷ 70	> 70	
Diurno	1.936	11.241	1.005	673	14.855	6.422	8.315	118	0	14.855
Notturmo	837	4.252	345	108	5.542	1.383	3.993	166	0	5.542
Totale	2.773	15.493	1.350	781	20.397	7.805	12.308	284	0	20.397

Intervallo Orario	Volumi				Totale	Velocità [Km/h]				Totale
	Moto	Auto	< 35 q.li	> 35 q.li		0 ÷ 30	30 ÷ 50	50 ÷ 70	> 70	
Diurno	1.717	9.917	885	518	13.037	9.902	3.080	55	0	13.037
Notturmo	901	4.893	446	155	6.395	3.200	3.050	141	4	6.395
Totale	2.618	14.810	1.331	673	19.432	13.102	6.130	196	4	19.432

Ore di punta										
Intervallo Orario	Volumi				Totale	Velocità [Km/h]				Totale
	Moto	Auto	< 35 q.li	> 35 q.li		0 ÷ 30	30 ÷ 50	50 ÷ 70	> 70	
8.00 - 9.00	200	1.197	122	85	1.604	839	754	11	0	1.604
17.00 - 18.00	177	1.059	65	72	1.373	637	725	11	0	1.373

Ore di punta										
Intervallo Orario	Volumi				Totale	Velocità [Km/h]				Totale
	Moto	Auto	< 35 q.li	> 35 q.li		0 ÷ 30	30 ÷ 50	50 ÷ 70	> 70	
8.00 - 9.00	141	811	75	43	1.070	813	248	9	0	1.070
17.00 - 18.00	162	1.015	75	55	1.307	1.107	197	3	0	1.307



Comune di Genova

Monitoraggio del traffico

Sezione: 05

Strada: Via Siffredi, lato Cornigliano

Data: sabato 9 ottobre 2021

Direzione: Levante										
Intervallo orario	Volumi				Totale	Velocità [Km/h]				Totale
	Moto	Auto	< 35 q.li	> 35 q.li		0 ÷ 30	30 ÷ 50	50 ÷ 70	> 70	
0.00 - 1.00	43	277	17	1	338	28	294	16	0	338
1.00 - 2.00	26	163	11	1	201	7	183	11	0	201
2.00 - 3.00	20	103	6	0	129	4	114	10	1	129
3.00 - 4.00	9	88	4	0	101	6	86	8	1	101
4.00 - 5.00	25	83	14	0	122	5	108	9	0	122
5.00 - 6.00	53	196	20	2	271	27	222	22	0	271
6.00 - 7.00	97	361	47	6	511	60	433	18	0	511
7.00 - 8.00	93	414	53	6	566	93	457	16	0	566
8.00 - 9.00	106	594	61	17	778	187	582	8	1	778
9.00 - 10.00	111	743	69	34	957	354	592	11	0	957
10.00 - 11.00	114	848	59	44	1.065	506	558	1	0	1.065
11.00 - 12.00	118	836	66	43	1.063	442	612	9	0	1.063
12.00 - 13.00	135	854	57	45	1.091	418	660	13	0	1.091
13.00 - 14.00	112	757	70	28	967	298	655	14	0	967
14.00 - 15.00	127	821	47	24	1.019	316	687	16	0	1.019
15.00 - 16.00	115	898	49	40	1.102	386	711	5	0	1.102
16.00 - 17.00	110	954	62	41	1.167	491	672	4	0	1.167
17.00 - 18.00	134	956	47	48	1.185	565	613	7	0	1.185
18.00 - 19.00	133	946	54	30	1.163	451	703	9	0	1.163
19.00 - 20.00	121	930	61	45	1.157	529	624	4	0	1.157
20.00 - 21.00	89	544	57	14	704	187	510	7	0	704
21.00 - 22.00	68	442	28	6	544	114	418	12	0	544
22.00 - 23.00	70	485	22	7	584	111	460	13	0	584
23.00 - 24.00	57	473	19	7	556	132	416	8	0	556
Totale	2.086	13.766	1.000	489	17.341	5.717	11.370	251	3	17.341

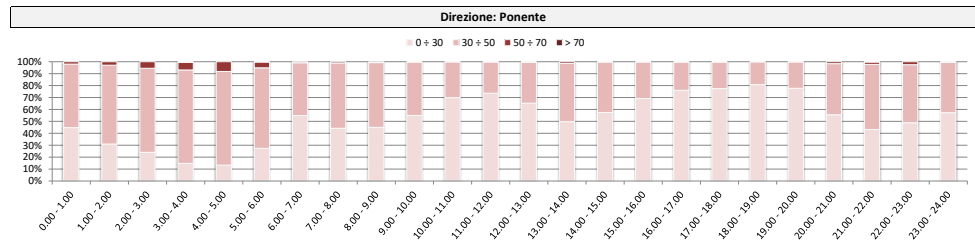
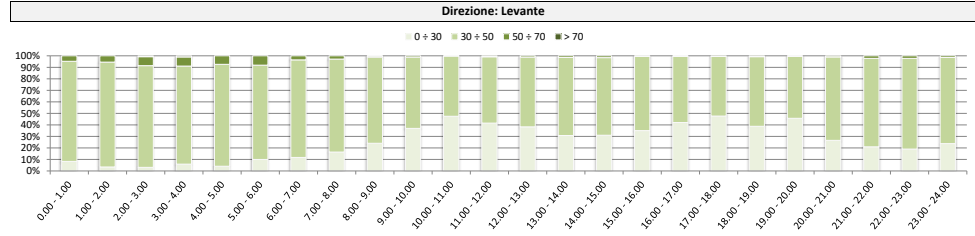
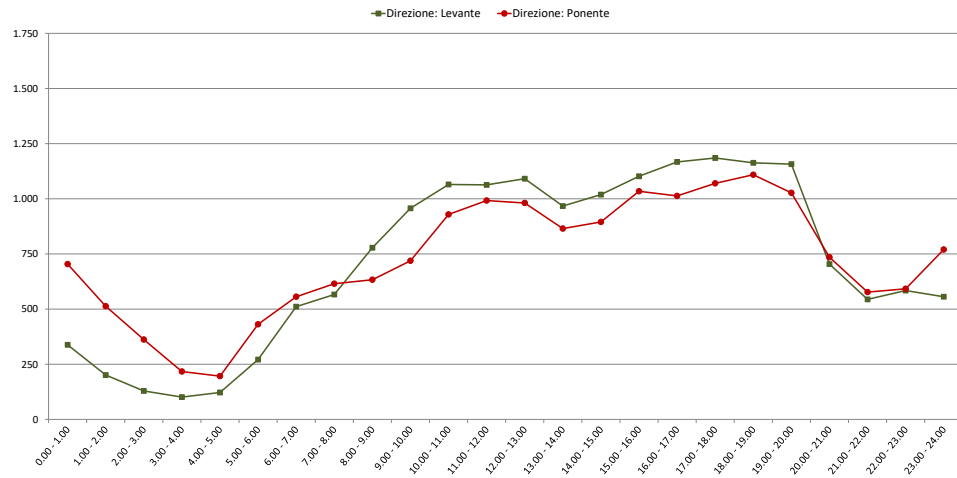
Direzione: Ponente										
Intervallo orario	Volumi				Totale	Velocità [Km/h]				Totale
	Moto	Auto	< 35 q.li	> 35 q.li		0 ÷ 30	30 ÷ 50	50 ÷ 70	> 70	
0.00 - 1.00	72	589	32	11	704	315	375	14	0	704
1.00 - 2.00	53	429	23	8	513	159	339	15	0	513
2.00 - 3.00	34	301	21	6	362	87	255	20	0	362
3.00 - 4.00	13	179	20	5	217	32	170	14	1	217
4.00 - 5.00	15	154	21	6	196	26	154	16	0	196
5.00 - 6.00	60	315	52	4	431	118	291	21	1	431
6.00 - 7.00	66	406	62	22	556	305	246	5	0	556
7.00 - 8.00	86	457	58	14	615	272	336	7	0	615
8.00 - 9.00	84	492	42	15	633	285	343	5	0	633
9.00 - 10.00	110	547	42	20	719	395	322	2	0	719
10.00 - 11.00	102	734	69	24	929	649	279	1	0	929
11.00 - 12.00	120	794	55	23	992	730	260	2	0	992
12.00 - 13.00	141	748	58	34	981	640	336	5	0	981
13.00 - 14.00	150	622	62	31	865	430	423	12	0	865
14.00 - 15.00	143	677	51	24	895	514	378	3	0	895
15.00 - 16.00	164	786	51	33	1.034	715	317	2	0	1.034
16.00 - 17.00	133	797	48	35	1.013	770	240	3	0	1.013
17.00 - 18.00	123	850	58	39	1.070	829	237	4	0	1.070
18.00 - 19.00	116	912	52	29	1.109	896	212	1	0	1.109
19.00 - 20.00	107	835	54	31	1.027	798	228	1	0	1.027
20.00 - 21.00	105	569	38	23	735	408	315	12	0	735
21.00 - 22.00	90	457	19	11	577	249	315	12	1	577
22.00 - 23.00	76	484	17	15	592	289	288	15	0	592
23.00 - 24.00	74	670	17	9	770	441	325	3	1	770
Totale	2.237	13.804	1.022	472	17.535	10.352	6.984	195	4	17.535

Intervallo Orario	Volumi				Totale	Velocità [Km/h]				Totale
	Moto	Auto	< 35 q.li	> 35 q.li		0 ÷ 30	30 ÷ 50	50 ÷ 70	> 70	
Diurno	1.408	9.621	694	400	12.123	4.507	7.502	113	1	12.123
Notturmo	678	4.145	306	89	5.218	1.210	3.868	138	2	5.218
Totale	2.086	13.766	1.000	489	17.341	5.717	11.370	251	3	17.341

Intervallo Orario	Volumi				Totale	Velocità [Km/h]				Totale
	Moto	Auto	< 35 q.li	> 35 q.li		0 ÷ 30	30 ÷ 50	50 ÷ 70	> 70	
Diurno	1.472	8.416	646	321	10.855	7.125	3.683	47	0	10.855
Notturmo	765	5.388	376	151	6.680	3.227	3.301	148	4	6.680
Totale	2.237	13.804	1.022	472	17.535	10.352	6.984	195	4	17.535

Ore di punta										
Intervallo Orario	Volumi				Totale	Velocità [Km/h]				Totale
	Moto	Auto	< 35 q.li	> 35 q.li		0 ÷ 30	30 ÷ 50	50 ÷ 70	> 70	
12.00 - 13.00	135	854	57	45	1.091	418	660	13	0	1.091
17.00 - 18.00	134	956	47	48	1.185	565	613	7	0	1.185

Ore di punta										
Intervallo Orario	Volumi				Totale	Velocità [Km/h]				Totale
	Moto	Auto	< 35 q.li	> 35 q.li		0 ÷ 30	30 ÷ 50	50 ÷ 70	> 70	
11.00 - 12.00	120	794	55	23	992	730	260	2	0	992
18.00 - 19.00	116	912	52	29	1.109	896	212	1	0	1.109



Comune di Genova

Monitoraggio del traffico

Sezione: 05

Strada: Via Siffredi, lato Cornigliano

Data: domenica 10 ottobre 2021

Direzione: Levante										
Intervallo orario	Volumi				Totale	Velocità [Km/h]				Totale
	Moto	Auto	< 35 q.li	> 35 q.li		0 ÷ 30	30 ÷ 50	50 ÷ 70	> 70	
0.00 - 1.00	40	355	14	6	415	42	361	12	0	415
1.00 - 2.00	32	210	6	0	248	11	228	9	0	248
2.00 - 3.00	16	111	4	0	131	14	113	4	0	131
3.00 - 4.00	4	67	2	0	73	4	62	7	0	73
4.00 - 5.00	14	76	6	1	97	4	88	5	0	97
5.00 - 6.00	28	128	9	2	167	10	143	14	0	167
6.00 - 7.00	38	224	18	1	281	37	235	9	0	281
7.00 - 8.00	42	180	9	1	232	23	200	9	0	232
8.00 - 9.00	65	359	13	4	441	73	358	10	0	441
9.00 - 10.00	111	572	22	16	721	171	539	11	0	721
10.00 - 11.00	100	726	33	24	883	255	618	10	0	883
11.00 - 12.00	98	740	40	30	908	270	630	8	0	908
12.00 - 13.00	89	832	33	23	977	335	633	9	0	977
13.00 - 14.00	76	526	27	15	644	109	529	6	0	644
14.00 - 15.00	97	603	28	13	741	140	586	15	0	741
15.00 - 16.00	102	775	33	24	934	259	664	11	0	934
16.00 - 17.00	98	742	42	31	913	275	629	9	0	913
17.00 - 18.00	90	855	37	34	1.016	327	683	6	0	1.016
18.00 - 19.00	98	849	42	37	1.026	309	708	9	0	1.026
19.00 - 20.00	91	771	41	32	935	313	607	15	0	935
20.00 - 21.00	68	493	25	8	594	116	456	22	0	594
21.00 - 22.00	63	412	22	9	506	77	413	16	0	506
22.00 - 23.00	49	380	19	4	452	64	374	14	0	452
23.00 - 24.00	44	245	10	2	301	32	245	24	0	301
Totale	1.553	11.231	535	317	13.636	3.270	10.102	264	0	13.636

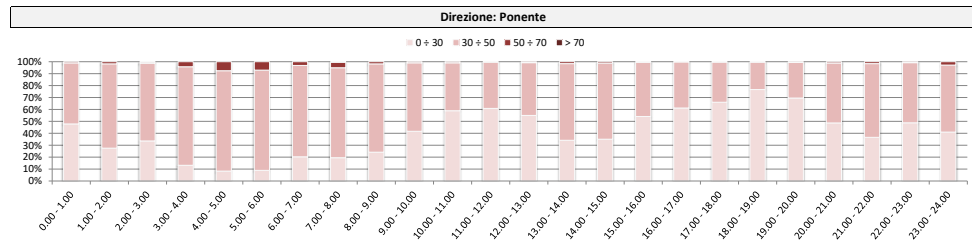
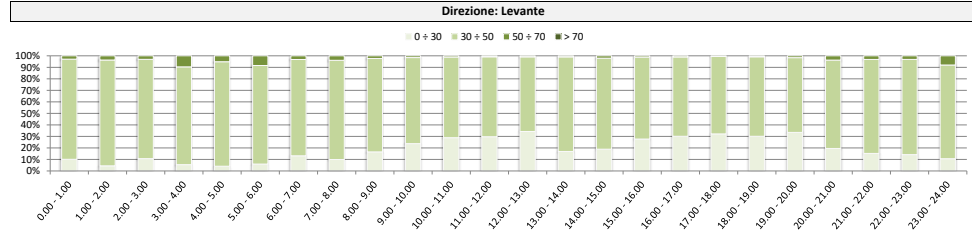
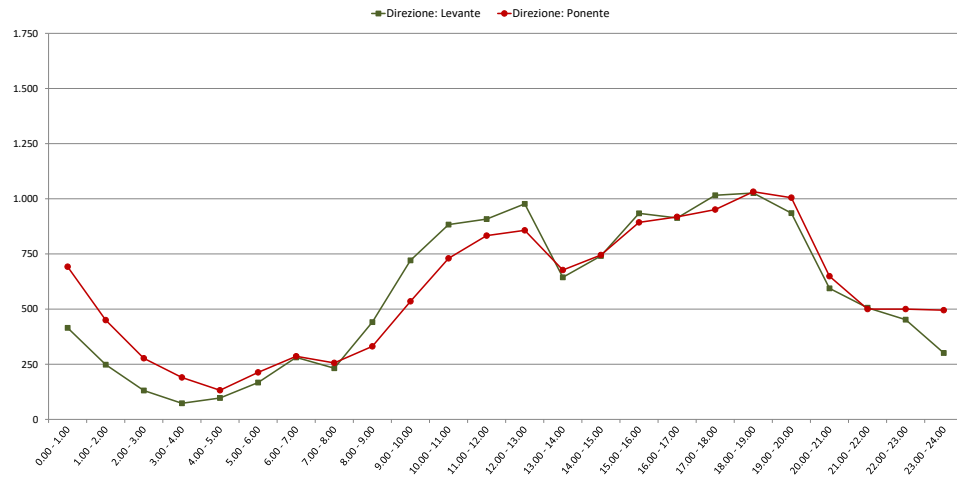
Direzione: Ponente										
Intervallo orario	Volumi				Totale	Velocità [Km/h]				Totale
	Moto	Auto	< 35 q.li	> 35 q.li		0 ÷ 30	30 ÷ 50	50 ÷ 70	> 70	
0.00 - 1.00	56	608	17	11	692	331	354	7	0	692
1.00 - 2.00	42	389	11	8	450	124	318	8	0	450
2.00 - 3.00	27	246	1	3	277	93	180	3	1	277
3.00 - 4.00	18	162	8	2	190	25	157	8	0	190
4.00 - 5.00	10	118	4	0	132	11	111	10	0	132
5.00 - 6.00	26	180	7	0	213	19	179	15	0	213
6.00 - 7.00	28	240	17	1	286	58	219	9	0	286
7.00 - 8.00	35	204	17	0	256	50	193	12	1	256
8.00 - 9.00	44	264	19	4	331	80	245	6	0	331
9.00 - 10.00	63	437	20	15	535	223	307	5	0	535
10.00 - 11.00	100	590	24	16	730	430	293	7	0	730
11.00 - 12.00	118	643	48	24	833	507	323	3	0	833
12.00 - 13.00	106	692	35	24	857	471	379	7	0	857
13.00 - 14.00	112	520	31	14	677	231	435	11	0	677
14.00 - 15.00	119	582	32	12	745	261	475	9	0	745
15.00 - 16.00	126	712	36	19	893	483	406	4	0	893
16.00 - 17.00	120	733	42	23	918	562	355	1	0	918
17.00 - 18.00	123	770	33	25	951	628	320	3	0	951
18.00 - 19.00	121	836	46	29	1.032	791	237	4	0	1.032
19.00 - 20.00	117	815	39	34	1.005	699	300	6	0	1.005
20.00 - 21.00	87	519	33	10	649	316	326	7	0	649
21.00 - 22.00	73	394	22	11	500	183	309	8	0	500
22.00 - 23.00	57	420	10	13	500	244	252	4	0	500
23.00 - 24.00	51	430	7	7	495	203	278	14	0	495
Totale	1.779	11.504	559	305	14.147	7.023	6.951	171	2	14.147

Intervallo Orario	Volumi				Totale	Velocità [Km/h]				Totale
	Moto	Auto	< 35 q.li	> 35 q.li		0 ÷ 30	30 ÷ 50	50 ÷ 70	> 70	
Diurno	1.066	7.759	359	252	9.436	2.546	6.777	113	0	9.436
Notturmo	487	3.472	176	65	4.200	724	3.325	151	0	4.200
Totale	1.553	11.231	535	317	13.636	3.270	10.102	264	0	13.636

Intervallo Orario	Volumi				Totale	Velocità [Km/h]				Totale
	Moto	Auto	< 35 q.li	> 35 q.li		0 ÷ 30	30 ÷ 50	50 ÷ 70	> 70	
Diurno	1.187	6.983	383	205	8.758	4.717	3.968	72	1	8.758
Notturmo	592	4.521	176	100	5.389	2.306	2.983	99	1	5.389
Totale	1.779	11.504	559	305	14.147	7.023	6.951	171	2	14.147

Ore di punta										
Intervallo Orario	Volumi				Totale	Velocità [Km/h]				Totale
	Moto	Auto	< 35 q.li	> 35 q.li		0 ÷ 30	30 ÷ 50	50 ÷ 70	> 70	
12.00 - 13.00	89	832	33	23	977	335	633	9	0	977
18.00 - 19.00	98	849	42	37	1.026	309	708	9	0	1.026

Ore di punta										
Intervallo Orario	Volumi				Totale	Velocità [Km/h]				Totale
	Moto	Auto	< 35 q.li	> 35 q.li		0 ÷ 30	30 ÷ 50	50 ÷ 70	> 70	
12.00 - 13.00	106	692	35	24	857	471	379	7	0	857
18.00 - 19.00	121	836	46	29	1.032	791	237	4	0	1.032



Comune di Genova

Monitoraggio del traffico

Sezione: 06

Strada: Via Dell'Acciaio

Data: lunedì 11 ottobre 2021

Direzione: Senso Unico										
Intervallo orario	Volumi				Totale	Velocità [Km/h]				Totale
	Moto	Auto	< 35 q.li	> 35 q.li		0 ÷ 30	30 ÷ 50	50 ÷ 70	> 70	
0.00 - 1.00	0	3	0	0	3	2	1	0	0	3
1.00 - 2.00	0	1	0	0	1	1	0	0	0	1
2.00 - 3.00	1	1	0	0	2	2	0	0	0	2
3.00 - 4.00	0	2	0	0	2	2	0	0	0	2
4.00 - 5.00	0	6	0	0	6	6	0	0	0	6
5.00 - 6.00	3	5	0	0	8	8	0	0	0	8
6.00 - 7.00	6	28	1	0	35	27	8	0	0	35
7.00 - 8.00	19	56	7	0	82	70	12	0	0	82
8.00 - 9.00	14	62	9	0	85	73	12	0	0	85
9.00 - 10.00	9	48	9	0	66	59	7	0	0	66
10.00 - 11.00	9	45	4	0	58	49	9	0	0	58
11.00 - 12.00	7	38	9	0	54	50	4	0	0	54
12.00 - 13.00	11	45	3	0	59	44	15	0	0	59
13.00 - 14.00	7	38	3	0	48	41	7	0	0	48
14.00 - 15.00	10	49	7	0	66	52	14	0	0	66
15.00 - 16.00	14	59	3	0	76	62	14	0	0	76
16.00 - 17.00	12	62	3	0	77	69	8	0	0	77
17.00 - 18.00	20	75	6	1	102	89	13	0	0	102
18.00 - 19.00	23	75	7	0	105	82	23	0	0	105
19.00 - 20.00	24	48	9	0	81	70	11	0	0	81
20.00 - 21.00	9	29	0	0	38	32	6	0	0	38
21.00 - 22.00	5	11	0	0	16	14	2	0	0	16
22.00 - 23.00	3	6	0	0	9	4	5	0	0	9
23.00 - 24.00	3	11	0	0	14	13	1	0	0	14
Totale	209	803	80	1	1.093	921	172	0	0	1.093

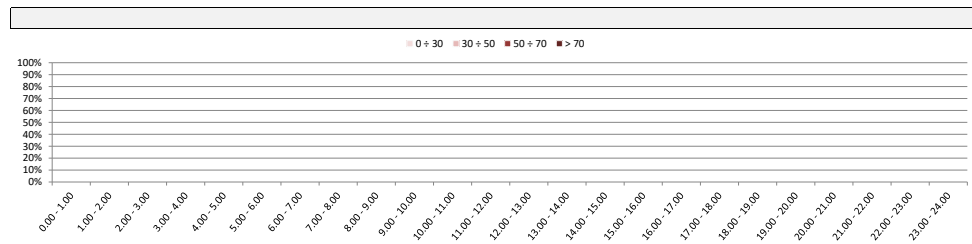
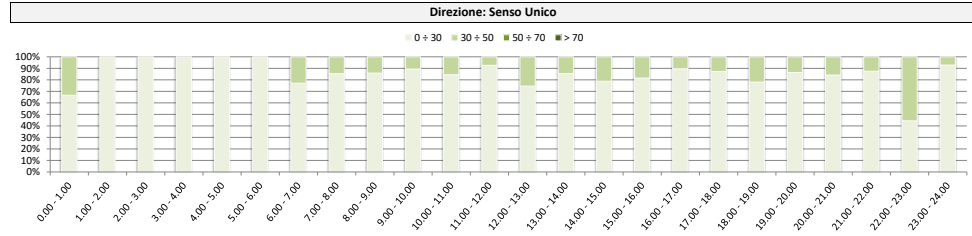
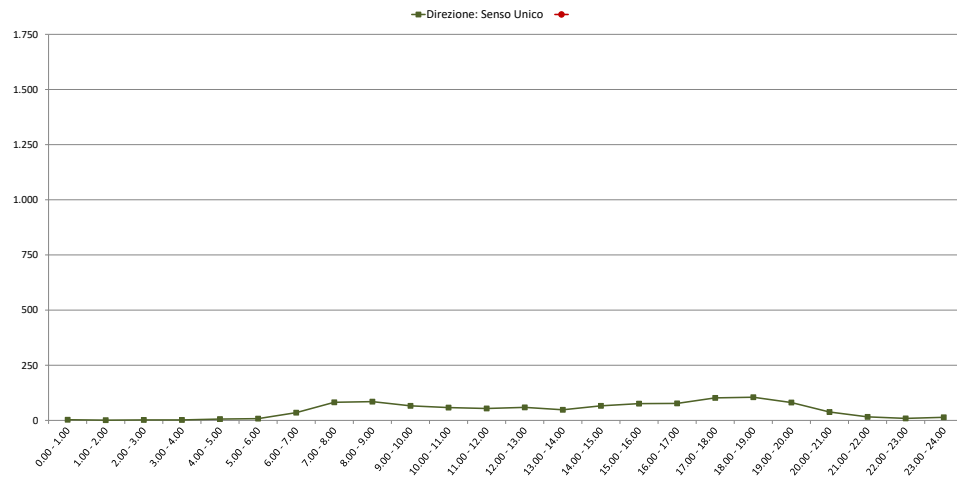
Direzione: Senso Unico										
Intervallo orario	Volumi				Totale	Velocità [Km/h]				Totale
	Moto	Auto	< 35 q.li	> 35 q.li		0 ÷ 30	30 ÷ 50	50 ÷ 70	> 70	
0.00 - 1.00										
1.00 - 2.00										
2.00 - 3.00										
3.00 - 4.00										
4.00 - 5.00										
5.00 - 6.00										
6.00 - 7.00										
7.00 - 8.00										
8.00 - 9.00										
9.00 - 10.00										
10.00 - 11.00										
11.00 - 12.00										
12.00 - 13.00										
13.00 - 14.00										
14.00 - 15.00										
15.00 - 16.00										
16.00 - 17.00										
17.00 - 18.00										
18.00 - 19.00										
19.00 - 20.00										
20.00 - 21.00										
21.00 - 22.00										
22.00 - 23.00										
23.00 - 24.00										
Totale										

Intervallo Orario	Volumi				Totale	Velocità [Km/h]				Totale
	Moto	Auto	< 35 q.li	> 35 q.li		0 ÷ 30	30 ÷ 50	50 ÷ 70	> 70	
Diurno	155	652	70	1	878	740	138	0	0	878
Notturmo	54	151	10	0	215	181	34	0	0	215
Totale	209	803	80	1	1.093	921	172	0	0	1.093

Intervallo Orario	Volumi				Totale	Velocità [Km/h]				Totale
	Moto	Auto	< 35 q.li	> 35 q.li		0 ÷ 30	30 ÷ 50	50 ÷ 70	> 70	
Diurno										
Notturmo										
Totale										

Ore di punta										
Intervallo Orario	Volumi				Totale	Velocità [Km/h]				Totale
	Moto	Auto	< 35 q.li	> 35 q.li		0 ÷ 30	30 ÷ 50	50 ÷ 70	> 70	
8.00 - 9.00	14	62	9	0	85	73	12	0	0	85
18.00 - 19.00	23	75	7	0	105	82	23	0	0	105

Ore di punta										
Intervallo Orario	Volumi				Totale	Velocità [Km/h]				Totale
	Moto	Auto	< 35 q.li	> 35 q.li		0 ÷ 30	30 ÷ 50	50 ÷ 70	> 70	
0.00 - 1.00										
13.00 - 14.00										



Comune di Genova

Monitoraggio del traffico

Sezione: 06

Strada: Via Dell'Acciaio

Data: martedì 5 ottobre 2021

Direzione: Senso Unico										
Intervallo orario	Volumi				Totale	Velocità [Km/h]				Totale
	Moto	Auto	< 35 q.li	> 35 q.li		0 ÷ 30	30 ÷ 50	50 ÷ 70	> 70	
0.00 - 1.00	0	4	0	0	4	3	1	0	0	4
1.00 - 2.00	0	1	1	0	2	2	0	0	0	2
2.00 - 3.00	0	1	0	0	1	1	0	0	0	1
3.00 - 4.00	0	1	0	0	1	1	0	0	0	1
4.00 - 5.00	0	4	0	0	4	4	0	0	0	4
5.00 - 6.00	1	6	0	0	7	6	1	0	0	7
6.00 - 7.00	2	18	0	0	20	18	2	0	0	20
7.00 - 8.00	10	47	4	0	61	57	4	0	0	61
8.00 - 9.00	10	45	5	0	60	55	5	0	0	60
9.00 - 10.00	7	32	6	0	45	40	5	0	0	45
10.00 - 11.00	6	35	2	0	43	39	4	0	0	43
11.00 - 12.00	5	27	4	0	36	33	3	0	0	36
12.00 - 13.00	6	24	3	0	33	28	5	0	0	33
13.00 - 14.00	5	32	2	0	39	32	7	0	0	39
14.00 - 15.00	7	34	3	0	44	36	8	0	0	44
15.00 - 16.00	9	37	2	0	48	36	12	0	0	48
16.00 - 17.00	12	36	2	0	50	43	7	0	0	50
17.00 - 18.00	12	56	5	0	73	64	9	0	0	73
18.00 - 19.00	16	46	6	0	68	55	13	0	0	68
19.00 - 20.00	13	49	6	0	68	59	9	0	0	68
20.00 - 21.00	9	29	0	0	38	33	5	0	0	38
21.00 - 22.00	5	18	0	0	23	22	1	0	0	23
22.00 - 23.00	3	21	0	0	24	17	7	0	0	24
23.00 - 24.00	1	14	0	0	15	14	1	0	0	15
Totale	139	617	51	0	807	698	109	0	0	807

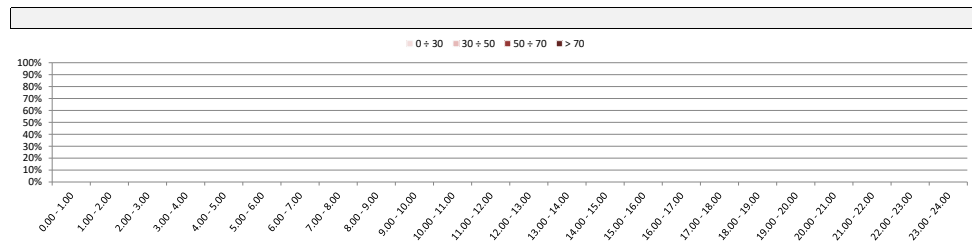
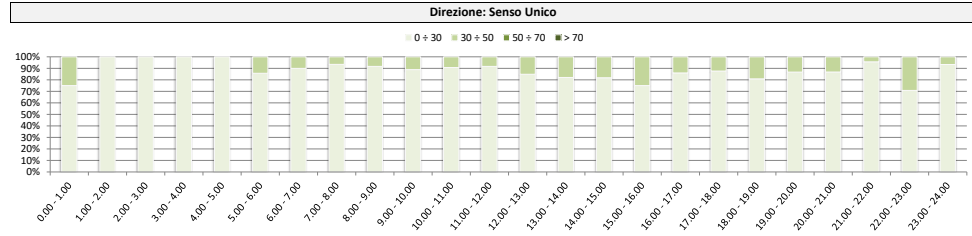
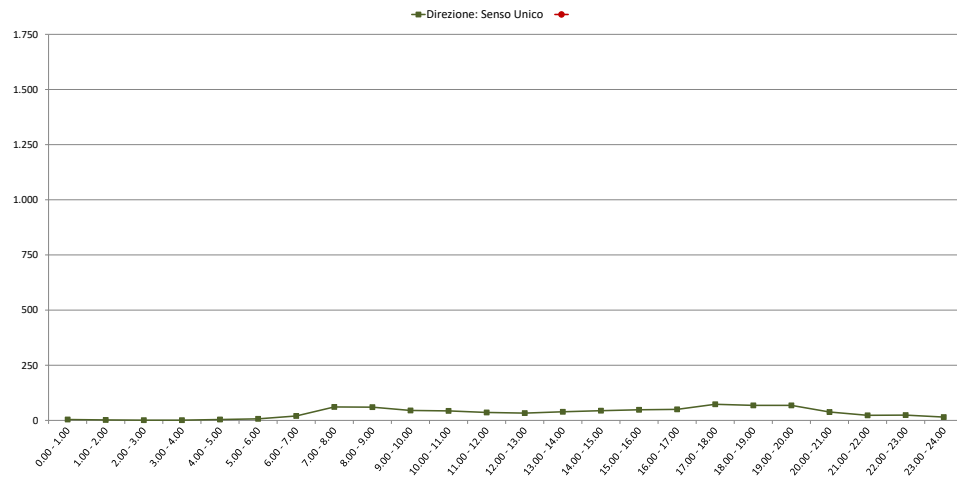
Direzione: Senso Unico										
Intervallo orario	Volumi				Totale	Velocità [Km/h]				Totale
	Moto	Auto	< 35 q.li	> 35 q.li		0 ÷ 30	30 ÷ 50	50 ÷ 70	> 70	
0.00 - 1.00										
1.00 - 2.00										
2.00 - 3.00										
3.00 - 4.00										
4.00 - 5.00										
5.00 - 6.00										
6.00 - 7.00										
7.00 - 8.00										
8.00 - 9.00										
9.00 - 10.00										
10.00 - 11.00										
11.00 - 12.00										
12.00 - 13.00										
13.00 - 14.00										
14.00 - 15.00										
15.00 - 16.00										
16.00 - 17.00										
17.00 - 18.00										
18.00 - 19.00										
19.00 - 20.00										
20.00 - 21.00										
21.00 - 22.00										
22.00 - 23.00										
23.00 - 24.00										
Totale										

Intervallo Orario	Volumi				Totale	Velocità [Km/h]				Totale
	Moto	Auto	< 35 q.li	> 35 q.li		0 ÷ 30	30 ÷ 50	50 ÷ 70	> 70	
Diurno	105	451	44	0	600	518	82	0	0	600
Notturmo	34	166	7	0	207	180	27	0	0	207
Totale	139	617	51	0	807	698	109	0	0	807

Intervallo Orario	Volumi				Totale	Velocità [Km/h]				Totale
	Moto	Auto	< 35 q.li	> 35 q.li		0 ÷ 30	30 ÷ 50	50 ÷ 70	> 70	
Diurno										
Notturmo										
Totale										

Ore di punta										
Intervallo Orario	Volumi				Totale	Velocità [Km/h]				Totale
	Moto	Auto	< 35 q.li	> 35 q.li		0 ÷ 30	30 ÷ 50	50 ÷ 70	> 70	
7.00 - 8.00	10	47	4	0	61	57	4	0	0	61
17.00 - 18.00	12	56	5	0	73	64	9	0	0	73

Ore di punta										
Intervallo Orario	Volumi				Totale	Velocità [Km/h]				Totale
	Moto	Auto	< 35 q.li	> 35 q.li		0 ÷ 30	30 ÷ 50	50 ÷ 70	> 70	
0.00 - 1.00										
13.00 - 14.00										



Comune di Genova

Monitoraggio del traffico

Sezione: 06

Strada: Via Dell'Acciaio

Data: mercoledì 6 ottobre 2021

Direzione: Senso Unico										
Intervallo orario	Volumi				Totale	Velocità [Km/h]				Totale
	Moto	Auto	< 35 q.li	> 35 q.li		0 ÷ 30	30 ÷ 50	50 ÷ 70	> 70	
0.00 - 1.00	0	6	0	0	6	6	0	0	0	6
1.00 - 2.00	0	1	2	0	3	3	0	0	0	3
2.00 - 3.00	0	2	0	0	2	1	1	0	0	2
3.00 - 4.00	0	1	0	0	1	1	0	0	0	1
4.00 - 5.00	1	7	0	0	8	7	1	0	0	8
5.00 - 6.00	2	6	0	0	8	6	2	0	0	8
6.00 - 7.00	2	31	1	0	34	33	1	0	0	34
7.00 - 8.00	10	68	7	0	85	80	5	0	0	85
8.00 - 9.00	13	68	9	0	90	82	8	0	0	90
9.00 - 10.00	8	47	8	0	63	57	6	0	0	63
10.00 - 11.00	8	43	4	0	55	51	4	0	0	55
11.00 - 12.00	8	52	5	0	65	60	5	0	0	65
12.00 - 13.00	9	33	4	0	46	40	6	0	0	46
13.00 - 14.00	6	55	4	0	65	52	13	0	0	65
14.00 - 15.00	5	47	4	0	56	46	10	0	0	56
15.00 - 16.00	14	51	1	0	66	44	22	0	0	66
16.00 - 17.00	18	54	4	0	76	66	10	0	0	76
17.00 - 18.00	18	77	9	1	105	92	13	0	0	105
18.00 - 19.00	18	72	9	0	99	81	18	0	0	99
19.00 - 20.00	16	61	7	0	84	79	5	0	0	84
20.00 - 21.00	11	22	0	0	33	24	9	0	0	33
21.00 - 22.00	14	28	1	0	43	34	9	0	0	43
22.00 - 23.00	2	7	0	0	9	6	3	0	0	9
23.00 - 24.00	3	20	1	0	24	17	7	0	0	24
Totale	186	859	80	1	1.126	968	158	0	0	1.126

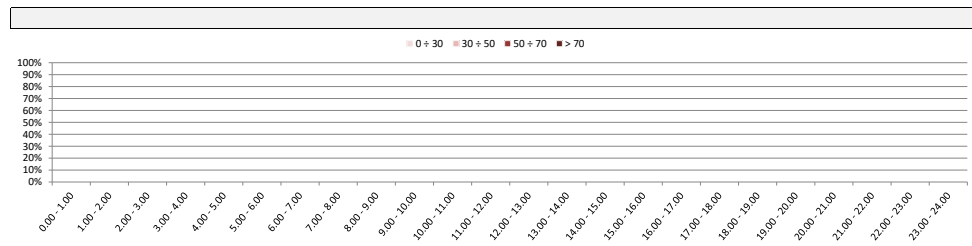
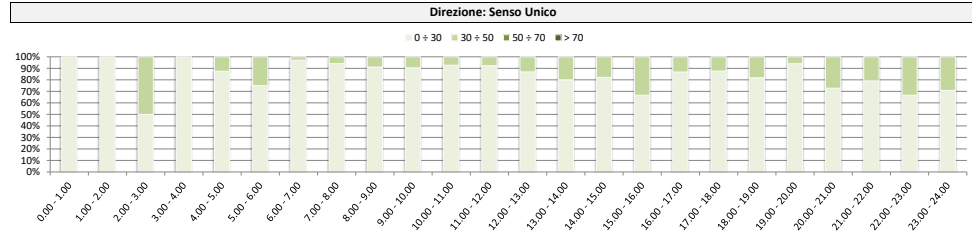
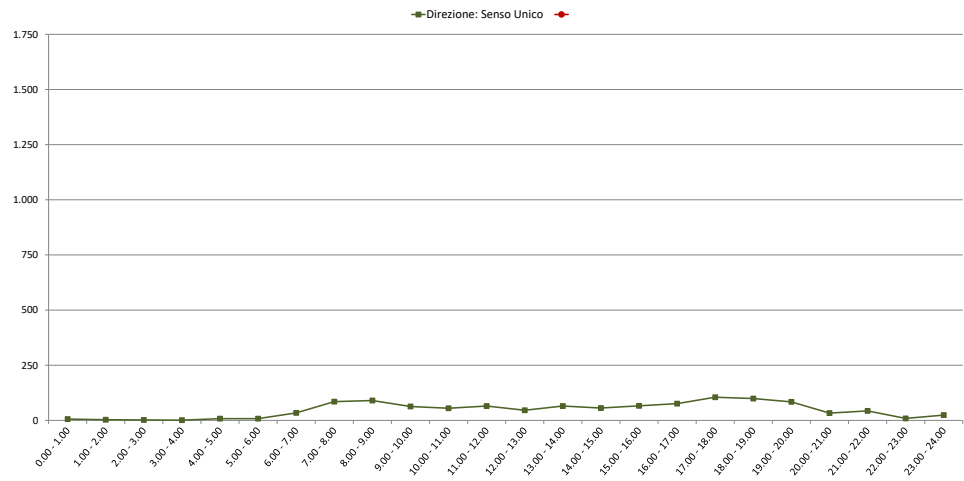
Direzione: Senso Unico										
Intervallo orario	Volumi				Totale	Velocità [Km/h]				Totale
	Moto	Auto	< 35 q.li	> 35 q.li		0 ÷ 30	30 ÷ 50	50 ÷ 70	> 70	
0.00 - 1.00										
1.00 - 2.00										
2.00 - 3.00										
3.00 - 4.00										
4.00 - 5.00										
5.00 - 6.00										
6.00 - 7.00										
7.00 - 8.00										
8.00 - 9.00										
9.00 - 10.00										
10.00 - 11.00										
11.00 - 12.00										
12.00 - 13.00										
13.00 - 14.00										
14.00 - 15.00										
15.00 - 16.00										
16.00 - 17.00										
17.00 - 18.00										
18.00 - 19.00										
19.00 - 20.00										
20.00 - 21.00										
21.00 - 22.00										
22.00 - 23.00										
23.00 - 24.00										
Totale										

Intervallo Orario	Volumi				Totale	Velocità [Km/h]				Totale
	Moto	Auto	< 35 q.li	> 35 q.li		0 ÷ 30	30 ÷ 50	50 ÷ 70	> 70	
Diurno	135	667	68	1	871	751	120	0	0	871
Notturmo	51	192	12	0	255	217	38	0	0	255
Totale	186	859	80	1	1.126	968	158	0	0	1.126

Intervallo Orario	Volumi				Totale	Velocità [Km/h]				Totale
	Moto	Auto	< 35 q.li	> 35 q.li		0 ÷ 30	30 ÷ 50	50 ÷ 70	> 70	
Diurno										
Notturmo										
Totale										

Ore di punta										
Intervallo Orario	Volumi				Totale	Velocità [Km/h]				Totale
	Moto	Auto	< 35 q.li	> 35 q.li		0 ÷ 30	30 ÷ 50	50 ÷ 70	> 70	
8.00 - 9.00	13	68	9	0	90	82	8	0	0	90
17.00 - 18.00	18	77	9	1	105	92	13	0	0	105

Ore di punta										
Intervallo Orario	Volumi				Totale	Velocità [Km/h]				Totale
	Moto	Auto	< 35 q.li	> 35 q.li		0 ÷ 30	30 ÷ 50	50 ÷ 70	> 70	
0.00 - 1.00										
13.00 - 14.00										



Comune di Genova

Monitoraggio del traffico

Sezione: 06

Strada: Via Dell'Acciaio

Data: giovedì 7 ottobre 2021

Direzione: Senso Unico										
Intervallo orario	Volumi				Totale	Velocità [Km/h]				Totale
	Moto	Auto	< 35 q.li	> 35 q.li		0 ÷ 30	30 ÷ 50	50 ÷ 70	> 70	
0.00 - 1.00	1	7	0	0	8	6	2	0	0	8
1.00 - 2.00	0	2	0	0	2	2	0	0	0	2
2.00 - 3.00	0	0	0	0	0	0	0	0	0	0
3.00 - 4.00	0	3	0	0	3	3	0	0	0	3
4.00 - 5.00	0	4	1	0	5	5	0	0	0	5
5.00 - 6.00	2	13	0	0	15	13	2	0	0	15
6.00 - 7.00	5	22	0	0	27	22	5	0	0	27
7.00 - 8.00	19	69	6	0	94	86	8	0	0	94
8.00 - 9.00	15	63	7	1	86	79	7	0	0	86
9.00 - 10.00	12	46	11	0	69	61	8	0	0	69
10.00 - 11.00	9	61	3	0	73	65	8	0	0	73
11.00 - 12.00	8	27	6	0	41	38	3	0	0	41
12.00 - 13.00	8	38	4	0	50	42	8	0	0	50
13.00 - 14.00	10	38	2	0	50	42	8	0	0	50
14.00 - 15.00	15	54	5	0	74	60	14	0	0	74
15.00 - 16.00	13	59	5	0	77	64	13	0	0	77
16.00 - 17.00	18	52	1	0	71	59	12	0	0	71
17.00 - 18.00	18	89	6	0	113	101	12	0	0	113
18.00 - 19.00	30	62	8	0	100	79	21	0	0	100
19.00 - 20.00	15	57	8	0	80	74	6	0	0	80
20.00 - 21.00	14	28	2	0	44	36	8	0	0	44
21.00 - 22.00	7	24	0	0	31	23	8	0	0	31
22.00 - 23.00	6	15	0	0	21	14	7	0	0	21
23.00 - 24.00	1	8	0	0	9	9	0	0	0	9
Totale	226	841	75	1	1.143	983	160	0	0	1.143

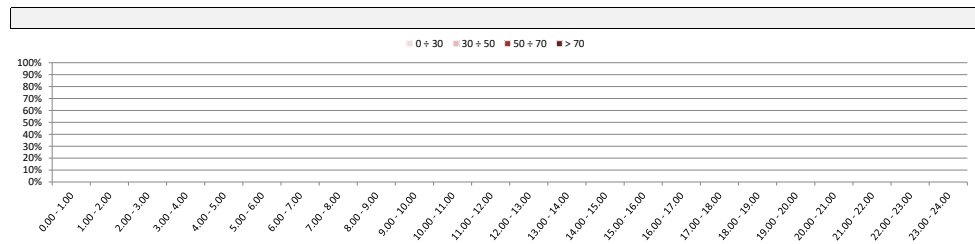
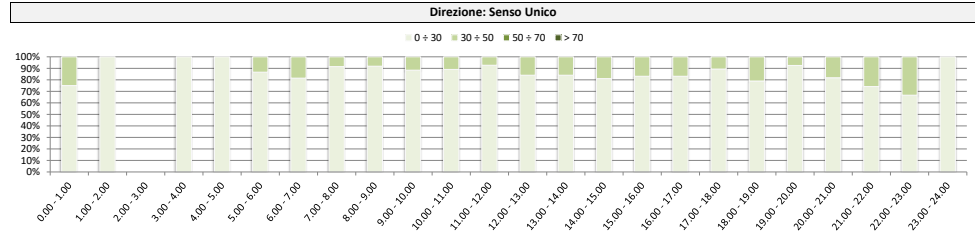
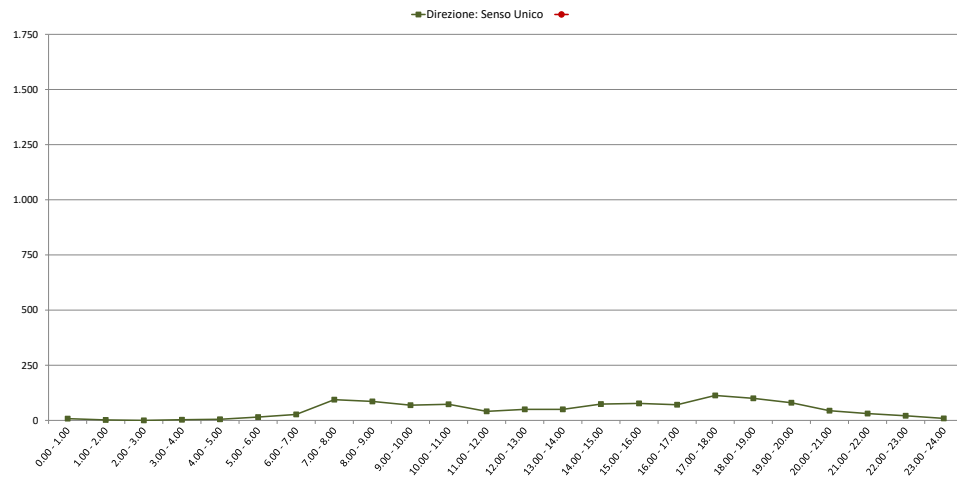
Direzione: Senso Unico										
Intervallo orario	Volumi				Totale	Velocità [Km/h]				Totale
	Moto	Auto	< 35 q.li	> 35 q.li		0 ÷ 30	30 ÷ 50	50 ÷ 70	> 70	
0.00 - 1.00										
1.00 - 2.00										
2.00 - 3.00										
3.00 - 4.00										
4.00 - 5.00										
5.00 - 6.00										
6.00 - 7.00										
7.00 - 8.00										
8.00 - 9.00										
9.00 - 10.00										
10.00 - 11.00										
11.00 - 12.00										
12.00 - 13.00										
13.00 - 14.00										
14.00 - 15.00										
15.00 - 16.00										
16.00 - 17.00										
17.00 - 18.00										
18.00 - 19.00										
19.00 - 20.00										
20.00 - 21.00										
21.00 - 22.00										
22.00 - 23.00										
23.00 - 24.00										
Totale										

Intervallo Orario	Volumi				Totale	Velocità [Km/h]				Totale
	Moto	Auto	< 35 q.li	> 35 q.li		0 ÷ 30	30 ÷ 50	50 ÷ 70	> 70	
Diurno	175	658	64	1	898	776	122	0	0	898
Notturmo	51	183	11	0	245	207	38	0	0	245
Totale	226	841	75	1	1.143	983	160	0	0	1.143

Intervallo Orario	Volumi				Totale	Velocità [Km/h]				Totale
	Moto	Auto	< 35 q.li	> 35 q.li		0 ÷ 30	30 ÷ 50	50 ÷ 70	> 70	
Diurno										
Notturmo										
Totale										

Ore di punta										
Intervallo Orario	Volumi				Totale	Velocità [Km/h]				Totale
	Moto	Auto	< 35 q.li	> 35 q.li		0 ÷ 30	30 ÷ 50	50 ÷ 70	> 70	
7.00 - 8.00	19	69	6	0	94	86	8	0	0	94
17.00 - 18.00	18	89	6	0	113	101	12	0	0	113

Ore di punta										
Intervallo Orario	Volumi				Totale	Velocità [Km/h]				Totale
	Moto	Auto	< 35 q.li	> 35 q.li		0 ÷ 30	30 ÷ 50	50 ÷ 70	> 70	
0.00 - 1.00										
13.00 - 14.00										



Comune di Genova

Monitoraggio del traffico

Sezione: 06

Strada: Via Dell'Acciaio

Data: venerdì 8 ottobre 2021

Direzione: Senso Unico										
Intervallo orario	Volumi				Totale	Velocità [Km/h]				Totale
	Moto	Auto	< 35 q.li	> 35 q.li		0 ÷ 30	30 ÷ 50	50 ÷ 70	> 70	
0.00 - 1.00	0	5	0	0	5	4	1	0	0	5
1.00 - 2.00	1	4	0	0	5	3	2	0	0	5
2.00 - 3.00	1	3	0	0	4	3	1	0	0	4
3.00 - 4.00	0	2	0	0	2	2	0	0	0	2
4.00 - 5.00	0	7	0	0	7	7	0	0	0	7
5.00 - 6.00	2	5	1	0	8	6	2	0	0	8
6.00 - 7.00	5	24	4	0	33	28	5	0	0	33
7.00 - 8.00	17	67	9	0	93	83	10	0	0	93
8.00 - 9.00	14	64	6	0	84	71	13	0	0	84
9.00 - 10.00	10	51	9	0	70	62	8	0	0	70
10.00 - 11.00	2	39	5	0	46	44	2	0	0	46
11.00 - 12.00	3	37	5	0	45	40	5	0	0	45
12.00 - 13.00	13	46	7	0	66	53	13	0	0	66
13.00 - 14.00	7	45	1	0	53	43	10	0	0	53
14.00 - 15.00	6	55	3	1	65	52	13	0	0	65
15.00 - 16.00	15	59	3	0	77	64	13	0	0	77
16.00 - 17.00	13	64	2	0	79	69	10	0	0	79
17.00 - 18.00	25	77	7	0	109	90	19	0	0	109
18.00 - 19.00	24	68	9	0	101	85	16	0	0	101
19.00 - 20.00	14	64	5	0	83	72	11	0	0	83
20.00 - 21.00	16	23	2	0	41	32	9	0	0	41
21.00 - 22.00	7	24	0	0	31	30	1	0	0	31
22.00 - 23.00	6	27	0	0	33	24	9	0	0	33
23.00 - 24.00	7	22	2	0	31	27	4	0	0	31
Totale	208	882	80	1	1.171	994	177	0	0	1.171

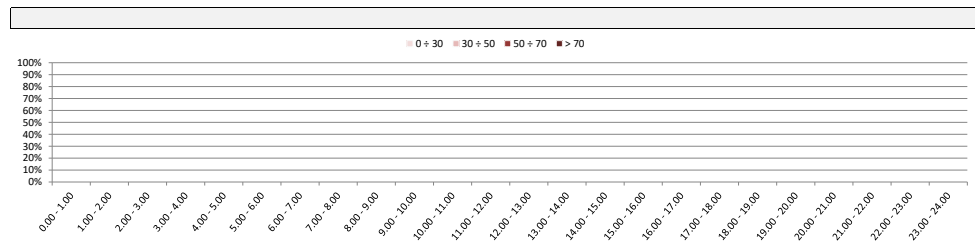
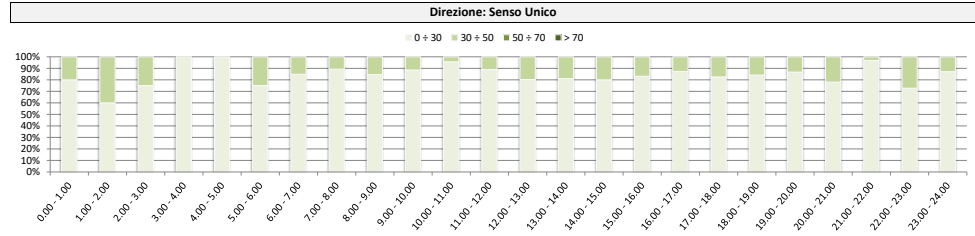
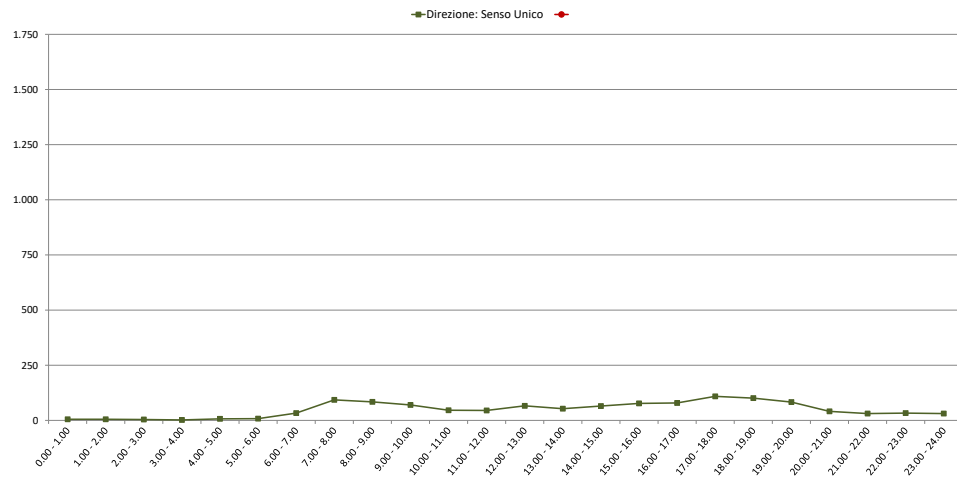
Direzione: Senso Unico										
Intervallo orario	Volumi				Totale	Velocità [Km/h]				Totale
	Moto	Auto	< 35 q.li	> 35 q.li		0 ÷ 30	30 ÷ 50	50 ÷ 70	> 70	
0.00 - 1.00										
1.00 - 2.00										
2.00 - 3.00										
3.00 - 4.00										
4.00 - 5.00										
5.00 - 6.00										
6.00 - 7.00										
7.00 - 8.00										
8.00 - 9.00										
9.00 - 10.00										
10.00 - 11.00										
11.00 - 12.00										
12.00 - 13.00										
13.00 - 14.00										
14.00 - 15.00										
15.00 - 16.00										
16.00 - 17.00										
17.00 - 18.00										
18.00 - 19.00										
19.00 - 20.00										
20.00 - 21.00										
21.00 - 22.00										
22.00 - 23.00										
23.00 - 24.00										
Totale										

Intervallo Orario	Volumi				Totale	Velocità [Km/h]				Totale
	Moto	Auto	< 35 q.li	> 35 q.li		0 ÷ 30	30 ÷ 50	50 ÷ 70	> 70	
Diurno	149	672	66	1	888	756	132	0	0	888
Notturmo	59	210	14	0	283	238	45	0	0	283
Totale	208	882	80	1	1.171	994	177	0	0	1.171

Intervallo Orario	Volumi				Totale	Velocità [Km/h]				Totale
	Moto	Auto	< 35 q.li	> 35 q.li		0 ÷ 30	30 ÷ 50	50 ÷ 70	> 70	
Diurno										
Notturmo										
Totale										

Ore di punta										
Intervallo Orario	Volumi				Totale	Velocità [Km/h]				Totale
	Moto	Auto	< 35 q.li	> 35 q.li		0 ÷ 30	30 ÷ 50	50 ÷ 70	> 70	
7.00 - 8.00	17	67	9	0	93	83	10	0	0	93
17.00 - 18.00	25	77	7	0	109	90	19	0	0	109

Ore di punta										
Intervallo Orario	Volumi				Totale	Velocità [Km/h]				Totale
	Moto	Auto	< 35 q.li	> 35 q.li		0 ÷ 30	30 ÷ 50	50 ÷ 70	> 70	
0.00 - 1.00										
13.00 - 14.00										



Comune di Genova

Monitoraggio del traffico

Sezione: 06

Strada: Via Dell'Acciaio

Data: sabato 9 ottobre 2021

Direzione: Senso Unico										
Intervallo orario	Volumi				Totale	Velocità [Km/h]				Totale
	Moto	Auto	< 35 q.li	> 35 q.li		0 ÷ 30	30 ÷ 50	50 ÷ 70	> 70	
0.00 - 1.00	2	24	0	0	26	23	3	0	0	26
1.00 - 2.00	0	8	0	0	8	8	0	0	0	8
2.00 - 3.00	0	6	0	0	6	5	1	0	0	6
3.00 - 4.00	0	3	0	0	3	3	0	0	0	3
4.00 - 5.00	1	3	0	0	4	4	0	0	0	4
5.00 - 6.00	1	5	1	0	7	6	1	0	0	7
6.00 - 7.00	1	15	1	0	17	17	0	0	0	17
7.00 - 8.00	6	21	1	0	28	22	6	0	0	28
8.00 - 9.00	6	43	5	0	54	47	7	0	0	54
9.00 - 10.00	13	59	5	0	77	67	10	0	0	77
10.00 - 11.00	8	71	4	0	83	74	9	0	0	83
11.00 - 12.00	11	56	4	0	71	67	4	0	0	71
12.00 - 13.00	9	32	2	0	43	35	8	0	0	43
13.00 - 14.00	5	33	2	0	40	35	5	0	0	40
14.00 - 15.00	10	35	3	1	49	44	5	0	0	49
15.00 - 16.00	7	66	2	0	75	67	8	0	0	75
16.00 - 17.00	13	52	2	0	67	59	8	0	0	67
17.00 - 18.00	8	48	1	1	58	55	3	0	0	58
18.00 - 19.00	12	65	3	0	80	75	5	0	0	80
19.00 - 20.00	16	70	1	0	87	85	2	0	0	87
20.00 - 21.00	8	31	0	0	39	32	7	0	0	39
21.00 - 22.00	4	22	0	0	26	23	3	0	0	26
22.00 - 23.00	1	15	0	0	16	13	3	0	0	16
23.00 - 24.00	0	13	1	0	14	14	0	0	0	14
Totale	142	796	38	2	978	880	98	0	0	978

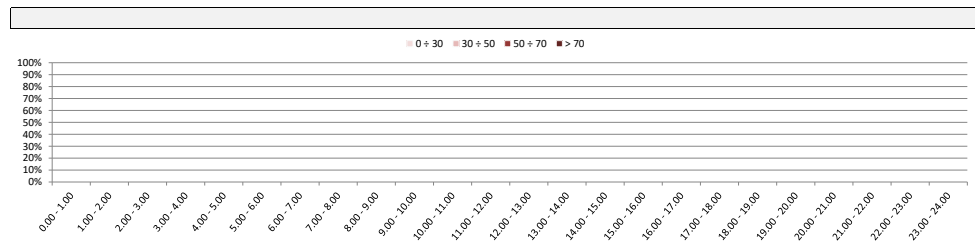
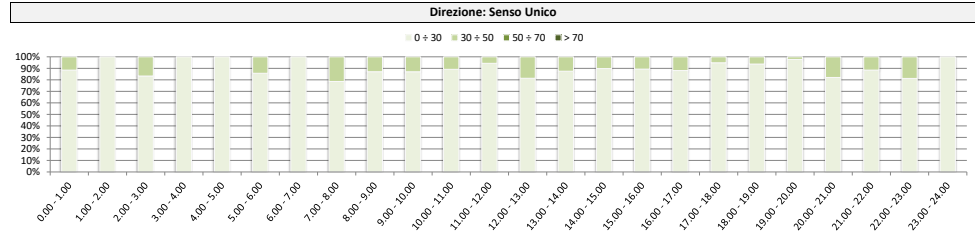
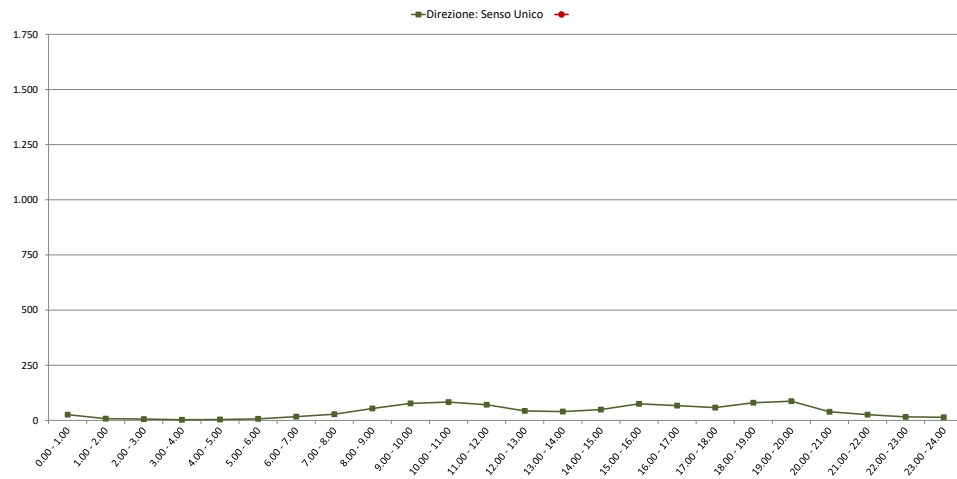
Direzione: Senso Unico										
Intervallo orario	Volumi				Totale	Velocità [Km/h]				Totale
	Moto	Auto	< 35 q.li	> 35 q.li		0 ÷ 30	30 ÷ 50	50 ÷ 70	> 70	
0.00 - 1.00										
1.00 - 2.00										
2.00 - 3.00										
3.00 - 4.00										
4.00 - 5.00										
5.00 - 6.00										
6.00 - 7.00										
7.00 - 8.00										
8.00 - 9.00										
9.00 - 10.00										
10.00 - 11.00										
11.00 - 12.00										
12.00 - 13.00										
13.00 - 14.00										
14.00 - 15.00										
15.00 - 16.00										
16.00 - 17.00										
17.00 - 18.00										
18.00 - 19.00										
19.00 - 20.00										
20.00 - 21.00										
21.00 - 22.00										
22.00 - 23.00										
23.00 - 24.00										
Totale										

Intervallo Orario	Volumi				Totale	Velocità [Km/h]				Totale
	Moto	Auto	< 35 q.li	> 35 q.li		0 ÷ 30	30 ÷ 50	50 ÷ 70	> 70	
Diurno	108	581	34	2	725	647	78	0	0	725
Notturmo	34	215	4	0	253	233	20	0	0	253
Totale	142	796	38	2	978	880	98	0	0	978

Intervallo Orario	Volumi				Totale	Velocità [Km/h]				Totale
	Moto	Auto	< 35 q.li	> 35 q.li		0 ÷ 30	30 ÷ 50	50 ÷ 70	> 70	
Diurno										
Notturmo										
Totale										

Ore di punta										
Intervallo Orario	Volumi				Totale	Velocità [Km/h]				Totale
	Moto	Auto	< 35 q.li	> 35 q.li		0 ÷ 30	30 ÷ 50	50 ÷ 70	> 70	
10.00 - 11.00	8	71	4	0	83	74	9	0	0	83
19.00 - 20.00	16	70	1	0	87	85	2	0	0	87

Ore di punta										
Intervallo Orario	Volumi				Totale	Velocità [Km/h]				Totale
	Moto	Auto	< 35 q.li	> 35 q.li		0 ÷ 30	30 ÷ 50	50 ÷ 70	> 70	
0.00 - 1.00										
13.00 - 14.00										



Comune di Genova

Monitoraggio del traffico

Sezione: 06

Strada: Via Dell'Acciaio

Data: domenica 10 ottobre 2021

Direzione: Senso Unico										
Intervallo orario	Volumi				Totale	Velocità [Km/h]				Totale
	Moto	Auto	< 35 q.li	> 35 q.li		0 ÷ 30	30 ÷ 50	50 ÷ 70	> 70	
0.00 - 1.00	0	7	0	0	7	4	3	0	0	7
1.00 - 2.00	0	6	0	0	6	4	2	0	0	6
2.00 - 3.00	0	1	0	0	1	1	0	0	0	1
3.00 - 4.00	1	3	0	0	4	2	2	0	0	4
4.00 - 5.00	0	4	0	0	4	3	1	0	0	4
5.00 - 6.00	1	5	0	0	6	5	1	0	0	6
6.00 - 7.00	2	10	0	0	12	9	3	0	0	12
7.00 - 8.00	4	14	1	0	19	18	1	0	0	19
8.00 - 9.00	3	17	3	0	23	21	2	0	0	23
9.00 - 10.00	3	34	2	0	39	38	1	0	0	39
10.00 - 11.00	7	60	1	0	68	61	7	0	0	68
11.00 - 12.00	3	56	2	0	61	56	5	0	0	61
12.00 - 13.00	11	36	3	0	50	43	7	0	0	50
13.00 - 14.00	10	28	1	0	39	29	10	0	0	39
14.00 - 15.00	2	34	2	0	38	34	4	0	0	38
15.00 - 16.00	8	33	1	0	42	39	3	0	0	42
16.00 - 17.00	6	46	3	1	56	48	8	0	0	56
17.00 - 18.00	6	63	1	0	70	65	5	0	0	70
18.00 - 19.00	19	88	2	0	109	102	7	0	0	109
19.00 - 20.00	21	47	3	0	71	56	15	0	0	71
20.00 - 21.00	7	34	2	0	43	35	8	0	0	43
21.00 - 22.00	2	14	0	0	16	14	2	0	0	16
22.00 - 23.00	2	24	0	0	26	20	6	0	0	26
23.00 - 24.00	1	7	0	0	8	8	0	0	0	8
Totale	119	671	27	1	818	715	103	0	0	818

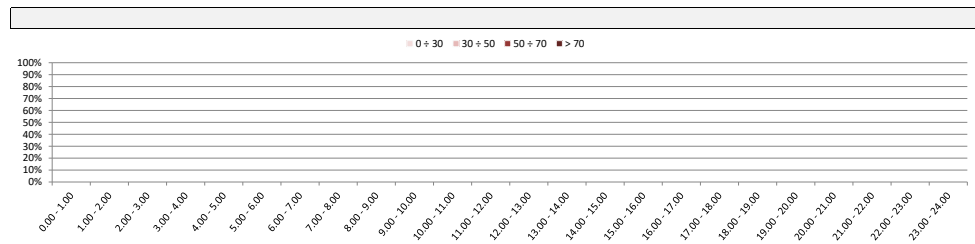
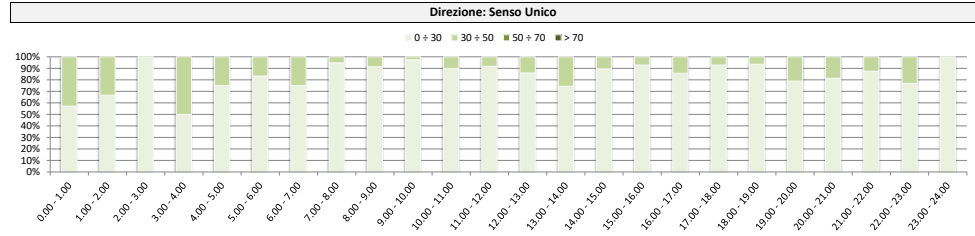
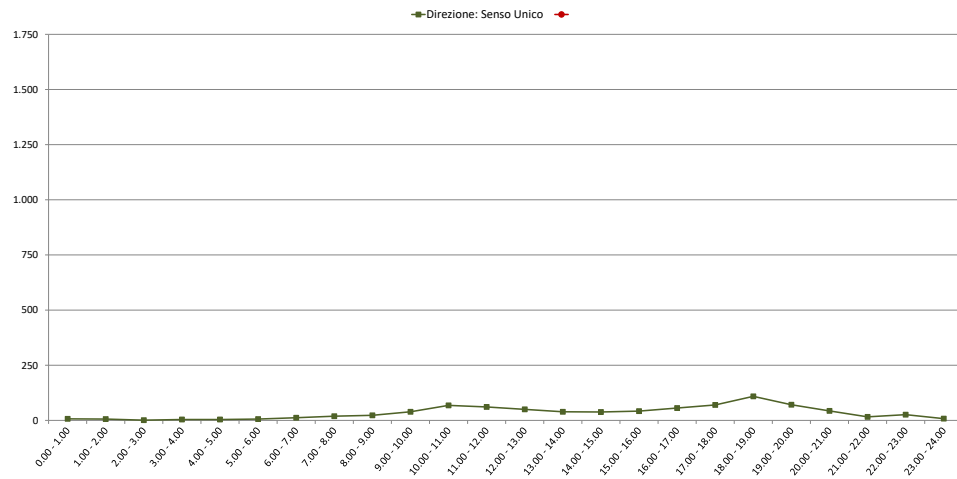
Direzione: Senso Unico										
Intervallo orario	Volumi				Totale	Velocità [Km/h]				Totale
	Moto	Auto	< 35 q.li	> 35 q.li		0 ÷ 30	30 ÷ 50	50 ÷ 70	> 70	
0.00 - 1.00										
1.00 - 2.00										
2.00 - 3.00										
3.00 - 4.00										
4.00 - 5.00										
5.00 - 6.00										
6.00 - 7.00										
7.00 - 8.00										
8.00 - 9.00										
9.00 - 10.00										
10.00 - 11.00										
11.00 - 12.00										
12.00 - 13.00										
13.00 - 14.00										
14.00 - 15.00										
15.00 - 16.00										
16.00 - 17.00										
17.00 - 18.00										
18.00 - 19.00										
19.00 - 20.00										
20.00 - 21.00										
21.00 - 22.00										
22.00 - 23.00										
23.00 - 24.00										
Totale										

Intervallo Orario	Volumi				Totale	Velocità [Km/h]				Totale
	Moto	Auto	< 35 q.li	> 35 q.li		0 ÷ 30	30 ÷ 50	50 ÷ 70	> 70	
Diurno	82	509	22	1	614	554	60	0	0	614
Notturmo	37	162	5	0	204	161	43	0	0	204
Totale	119	671	27	1	818	715	103	0	0	818

Intervallo Orario	Volumi				Totale	Velocità [Km/h]				Totale
	Moto	Auto	< 35 q.li	> 35 q.li		0 ÷ 30	30 ÷ 50	50 ÷ 70	> 70	
Diurno										
Notturmo										
Totale										

Ore di punta										
Intervallo Orario	Volumi				Totale	Velocità [Km/h]				Totale
	Moto	Auto	< 35 q.li	> 35 q.li		0 ÷ 30	30 ÷ 50	50 ÷ 70	> 70	
10.00 - 11.00	7	60	1	0	68	61	7	0	0	68
18.00 - 19.00	19	88	2	0	109	102	7	0	0	109

Ore di punta										
Intervallo Orario	Volumi				Totale	Velocità [Km/h]				Totale
	Moto	Auto	< 35 q.li	> 35 q.li		0 ÷ 30	30 ÷ 50	50 ÷ 70	> 70	
0.00 - 1.00										
13.00 - 14.00										



Comune di Genova

Monitoraggio del traffico

Sezione: 07

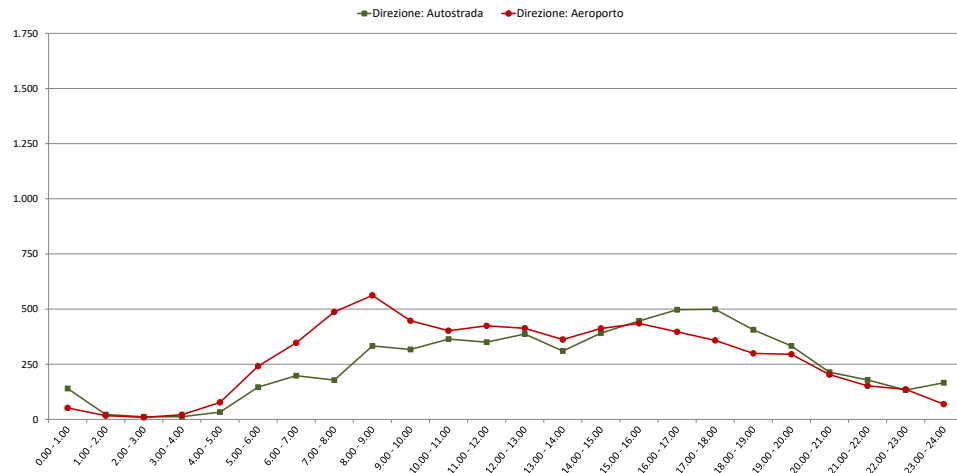
Strada: Via Pionieri e Aviatori d'Italia, lato autostrada

Data: lunedì 11 ottobre 2021

Direzione: Autostrada										
Intervallo orario	Volumi				Totale	Velocità [Km/h]				Totale
	Moto	Auto	< 35 q.li	> 35 q.li		0 ÷ 30	30 ÷ 50	50 ÷ 70	> 70	
0.00 - 1.00	9	127	3	1	140	1	72	66	1	140
1.00 - 2.00	0	19	1	2	22	1	14	7	0	22
2.00 - 3.00	0	8	3	1	12	1	10	1	0	12
3.00 - 4.00	1	5	5	1	12	0	11	1	0	12
4.00 - 5.00	1	24	3	5	33	6	16	11	0	33
5.00 - 6.00	3	97	31	15	146	11	93	42	0	146
6.00 - 7.00	15	116	43	24	198	18	132	48	0	198
7.00 - 8.00	16	122	25	15	178	11	130	37	0	178
8.00 - 9.00	32	256	35	10	333	7	212	112	2	333
9.00 - 10.00	21	243	38	15	317	16	184	114	3	317
10.00 - 11.00	34	289	33	8	364	9	192	157	6	364
11.00 - 12.00	31	285	26	8	350	4	193	150	3	350
12.00 - 13.00	42	312	26	7	387	7	223	155	2	387
13.00 - 14.00	42	237	25	6	310	6	168	127	9	310
14.00 - 15.00	54	308	25	4	391	6	225	153	7	391
15.00 - 16.00	49	365	24	8	446	15	284	139	8	446
16.00 - 17.00	92	355	40	10	497	8	271	214	4	497
17.00 - 18.00	92	366	31	10	499	10	266	209	14	499
18.00 - 19.00	67	312	16	11	406	15	217	171	3	406
19.00 - 20.00	59	255	14	5	333	3	205	118	7	333
20.00 - 21.00	37	161	14	2	214	4	120	88	2	214
21.00 - 22.00	18	145	12	4	179	2	116	60	1	179
22.00 - 23.00	20	106	4	3	133	3	67	62	1	133
23.00 - 24.00	27	132	5	2	166	3	106	56	1	166
Totale	762	4.645	482	177	6.066	167	3.527	2.298	74	6.066

Intervallo Orario	Volumi				Totale	Velocità [Km/h]				Totale
	Moto	Auto	< 35 q.li	> 35 q.li		0 ÷ 30	30 ÷ 50	50 ÷ 70	> 70	
Diurno	572	3.450	344	112	4.478	114	2.565	1.738	61	4.478
Notturno	190	1.195	138	65	1.588	53	962	560	13	1.588
Totale	762	4.645	482	177	6.066	167	3.527	2.298	74	6.066

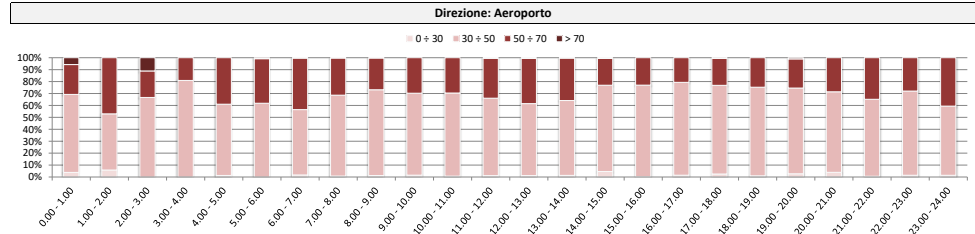
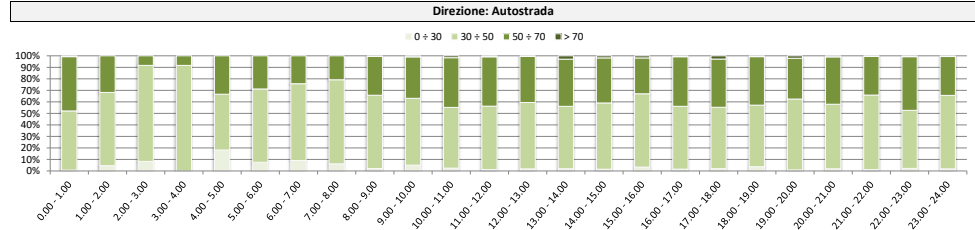
Ore di punta										
Intervallo Orario	Volumi				Totale	Velocità [Km/h]				Totale
	Moto	Auto	< 35 q.li	> 35 q.li		0 ÷ 30	30 ÷ 50	50 ÷ 70	> 70	
12.00 - 13.00	42	312	26	7	387	7	223	155	2	387
17.00 - 18.00	92	366	31	10	499	10	266	209	14	499



Direzione: Aeroporto										
Intervallo orario	Volumi				Totale	Velocità [Km/h]				Totale
	Moto	Auto	< 35 q.li	> 35 q.li		0 ÷ 30	30 ÷ 50	50 ÷ 70	> 70	
0.00 - 1.00	4	37	6	5	52	2	34	13	3	52
1.00 - 2.00	1	13	1	2	17	1	8	8	0	17
2.00 - 3.00	2	4	3	0	9	0	6	2	1	9
3.00 - 4.00	3	10	6	2	21	0	17	4	0	21
4.00 - 5.00	11	56	10	0	77	1	46	30	0	77
5.00 - 6.00	30	198	13	0	241	0	149	90	2	241
6.00 - 7.00	62	263	19	3	347	6	190	150	1	347
7.00 - 8.00	86	360	29	12	487	4	330	152	1	487
8.00 - 9.00	67	434	38	23	562	7	404	150	1	562
9.00 - 10.00	50	338	44	15	447	7	307	133	0	447
10.00 - 11.00	34	322	40	6	402	3	280	119	0	402
11.00 - 12.00	44	338	34	8	424	5	275	142	2	424
12.00 - 13.00	49	328	31	5	413	5	249	157	2	413
13.00 - 14.00	50	276	25	11	362	5	227	129	1	362
14.00 - 15.00	55	319	32	6	412	19	298	93	2	412
15.00 - 16.00	57	327	42	9	435	1	334	100	0	435
16.00 - 17.00	54	285	44	14	397	6	309	82	0	397
17.00 - 18.00	50	265	38	5	358	9	266	81	2	358
18.00 - 19.00	44	224	23	8	299	3	222	74	0	299
19.00 - 20.00	38	230	19	8	295	8	212	72	3	295
20.00 - 21.00	20	162	15	6	203	8	137	58	0	203
21.00 - 22.00	17	113	17	5	152	1	98	53	0	152
22.00 - 23.00	17	114	5	0	136	2	96	38	0	136
23.00 - 24.00	5	58	3	3	69	1	40	28	0	69
Totale	850	5.074	537	156	6.617	104	4.534	1.958	21	6.617

Intervallo Orario	Volumi				Totale	Velocità [Km/h]				Totale
	Moto	Auto	< 35 q.li	> 35 q.li		0 ÷ 30	30 ÷ 50	50 ÷ 70	> 70	
Diurno	640	3.816	420	122	4.998	74	3.501	1.412	11	4.998
Notturno	210	1.258	117	34	1.619	30	1.033	546	10	1.619
Totale	850	5.074	537	156	6.617	104	4.534	1.958	21	6.617

Ore di punta										
Intervallo Orario	Volumi				Totale	Velocità [Km/h]				Totale
	Moto	Auto	< 35 q.li	> 35 q.li		0 ÷ 30	30 ÷ 50	50 ÷ 70	> 70	
8.00 - 9.00	67	434	38	23	562	7	404	150	1	562
15.00 - 16.00	57	327	42	9	435	1	334	100	0	435



Comune di Genova

Monitoraggio del traffico

Sezione: 07

Strada: Via Pionieri e Aviatori d'Italia, lato autostrada

Data: martedì 5 ottobre 2021

Direzione: Autostrada										
Intervallo orario	Volumi				Totale	Velocità [Km/h]				Totale
	Moto	Auto	< 35 q.li	> 35 q.li		0 ÷ 30	30 ÷ 50	50 ÷ 70	> 70	
0.00 - 1.00	4	28	2	1	35	2	18	15	0	35
1.00 - 2.00	2	39	2	1	44	0	26	18	0	44
2.00 - 3.00	1	15	2	1	19	2	8	8	1	19
3.00 - 4.00	1	6	2	1	10	1	6	3	0	10
4.00 - 5.00	0	11	5	3	19	0	13	5	1	19
5.00 - 6.00	2	53	20	9	84	4	54	24	2	84
6.00 - 7.00	7	77	30	16	130	15	88	27	0	130
7.00 - 8.00	7	96	20	12	135	6	90	39	0	135
8.00 - 9.00	14	129	18	8	169	6	101	60	2	169
9.00 - 10.00	16	138	21	10	185	7	121	56	1	185
10.00 - 11.00	17	148	28	8	201	7	133	60	1	201
11.00 - 12.00	22	157	22	6	207	7	127	70	3	207
12.00 - 13.00	22	175	20	7	224	6	139	77	2	224
13.00 - 14.00	25	212	18	6	261	5	161	92	3	261
14.00 - 15.00	34	223	18	7	282	7	162	108	5	282
15.00 - 16.00	28	227	20	10	285	7	173	100	5	285
16.00 - 17.00	45	276	19	8	348	6	198	139	5	348
17.00 - 18.00	49	272	17	8	346	5	184	149	8	346
18.00 - 19.00	38	249	14	10	311	6	196	105	4	311
19.00 - 20.00	37	202	10	3	252	4	155	89	4	252
20.00 - 21.00	26	181	11	2	220	2	113	101	4	220
21.00 - 22.00	9	207	10	2	228	1	154	70	3	228
22.00 - 23.00	7	147	2	5	161	2	97	59	3	161
23.00 - 24.00	12	201	4	1	218	0	139	78	1	218
Totale	425	3.469	335	145	4.374	108	2.656	1.552	58	4.374

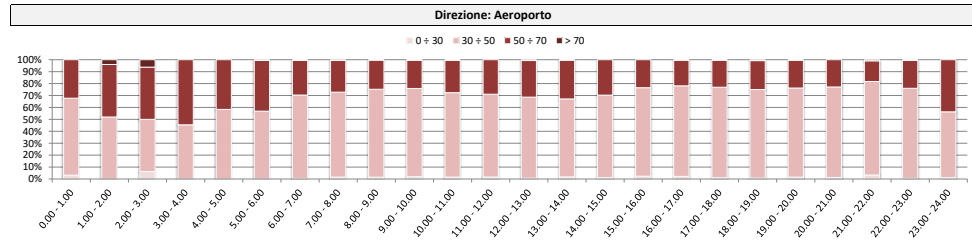
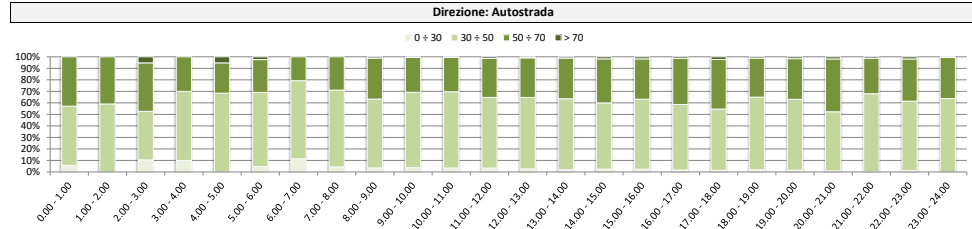
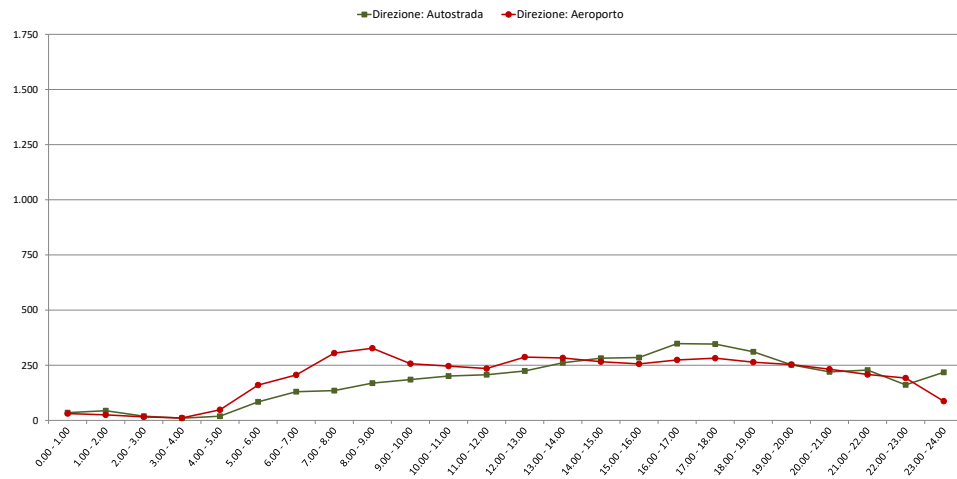
Direzione: Aeroporto										
Intervallo orario	Volumi				Totale	Velocità [Km/h]				Totale
	Moto	Auto	< 35 q.li	> 35 q.li		0 ÷ 30	30 ÷ 50	50 ÷ 70	> 70	
0.00 - 1.00	2	22	5	2	31	1	20	10	0	31
1.00 - 2.00	0	22	3	0	25	0	13	11	1	25
2.00 - 3.00	1	12	3	0	16	1	7	7	1	16
3.00 - 4.00	2	8	1	0	11	0	5	6	0	11
4.00 - 5.00	6	31	9	2	48	0	28	20	0	48
5.00 - 6.00	20	128	10	2	160	0	91	68	1	160
6.00 - 7.00	24	160	19	3	206	1	144	60	1	206
7.00 - 8.00	47	235	18	5	305	5	217	81	2	305
8.00 - 9.00	48	252	22	5	327	5	241	80	1	327
9.00 - 10.00	30	197	25	5	257	5	190	61	1	257
10.00 - 11.00	25	188	27	6	246	4	174	67	1	246
11.00 - 12.00	22	181	27	5	235	4	163	68	0	235
12.00 - 13.00	35	225	21	6	287	2	195	88	2	287
13.00 - 14.00	31	231	16	5	283	5	185	92	1	283
14.00 - 15.00	31	209	20	6	266	3	184	79	0	266
15.00 - 16.00	26	204	20	6	256	6	190	60	0	256
16.00 - 17.00	24	215	27	8	274	6	208	59	1	274
17.00 - 18.00	31	218	27	6	282	3	214	64	1	282
18.00 - 19.00	27	212	20	5	264	2	196	64	2	264
19.00 - 20.00	25	201	16	11	253	4	189	59	1	253
20.00 - 21.00	18	193	15	6	232	3	176	53	0	232
21.00 - 22.00	7	180	15	6	208	7	163	36	2	208
22.00 - 23.00	13	169	7	3	192	1	145	45	1	192
23.00 - 24.00	4	78	3	2	87	1	48	38	0	87
Totale	499	3.771	376	105	4.751	69	3.386	1.276	20	4.751

Intervallo Orario	Volumi				Totale	Velocità [Km/h]				Totale
	Moto	Auto	< 35 q.li	> 35 q.li		0 ÷ 30	30 ÷ 50	50 ÷ 70	> 70	
Diurno	317	2.302	235	100	2.954	75	1.785	1.055	39	2.954
Notturmo	108	1.167	100	45	1.420	33	871	497	19	1.420
Totale	425	3.469	335	145	4.374	108	2.656	1.552	58	4.374

Intervallo Orario	Volumi				Totale	Velocità [Km/h]				Totale
	Moto	Auto	< 35 q.li	> 35 q.li		0 ÷ 30	30 ÷ 50	50 ÷ 70	> 70	
Diurno	377	2.567	270	68	3.282	50	2.357	863	12	3.282
Notturmo	122	1.204	106	37	1.469	19	1.029	413	8	1.469
Totale	499	3.771	376	105	4.751	69	3.386	1.276	20	4.751

Ore di punta										
Intervallo Orario	Volumi				Totale	Velocità [Km/h]				Totale
	Moto	Auto	< 35 q.li	> 35 q.li		0 ÷ 30	30 ÷ 50	50 ÷ 70	> 70	
12.00 - 13.00	22	175	20	7	224	6	139	77	2	224
16.00 - 17.00	45	276	19	8	348	6	198	139	5	348

Ore di punta										
Intervallo Orario	Volumi				Totale	Velocità [Km/h]				Totale
	Moto	Auto	< 35 q.li	> 35 q.li		0 ÷ 30	30 ÷ 50	50 ÷ 70	> 70	
8.00 - 9.00	48	252	22	5	327	5	241	80	1	327
13.00 - 14.00	31	231	16	5	283	5	185	92	1	283



Comune di Genova

Monitoraggio del traffico

Sezione: 07

Strada: Via Pionieri e Aviatori d'Italia, lato autostrada

Data: mercoledì 6 ottobre 2021

Direzione: Autostrada										
Intervallo orario	Volumi				Totale	Velocità [Km/h]				Totale
	Moto	Auto	< 35 q.li	> 35 q.li		0 ÷ 30	30 ÷ 50	50 ÷ 70	> 70	
0.00 - 1.00	3	44	2	1	50	1	21	27	1	50
1.00 - 2.00	3	96	5	2	106	0	64	42	0	106
2.00 - 3.00	2	12	4	1	19	2	11	6	0	19
3.00 - 4.00	1	8	3	2	14	1	10	3	0	14
4.00 - 5.00	0	19	6	5	30	0	22	7	1	30
5.00 - 6.00	2	73	30	13	118	8	72	35	3	118
6.00 - 7.00	8	108	42	22	180	29	123	28	0	180
7.00 - 8.00	10	130	30	13	183	7	125	51	0	183
8.00 - 9.00	16	186	28	13	243	5	158	79	1	243
9.00 - 10.00	17	208	25	11	261	9	171	80	1	261
10.00 - 11.00	24	218	42	8	292	6	191	93	2	292
11.00 - 12.00	34	215	26	10	285	5	180	95	5	285
12.00 - 13.00	31	239	27	8	305	8	215	81	1	305
13.00 - 14.00	32	279	22	8	341	7	205	124	5	341
14.00 - 15.00	38	310	22	8	378	9	224	142	3	378
15.00 - 16.00	36	314	26	13	389	8	241	136	4	389
16.00 - 17.00	63	415	28	16	522	15	291	210	6	522
17.00 - 18.00	63	429	26	13	531	8	302	209	12	531
18.00 - 19.00	49	365	19	11	444	8	291	139	6	444
19.00 - 20.00	60	238	11	5	314	2	178	126	8	314
20.00 - 21.00	45	222	18	1	286	6	163	109	8	286
21.00 - 22.00	12	113	4	3	132	2	78	48	4	132
22.00 - 23.00	20	107	5	5	137	2	82	51	2	137
23.00 - 24.00	24	182	9	1	216	7	137	69	3	216
Totale	593	4.530	460	193	5.776	155	3.555	1.990	76	5.776

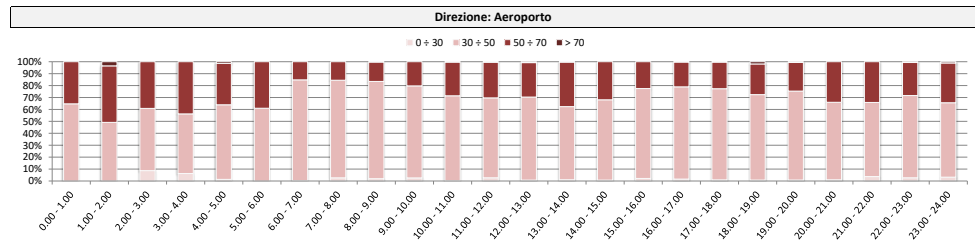
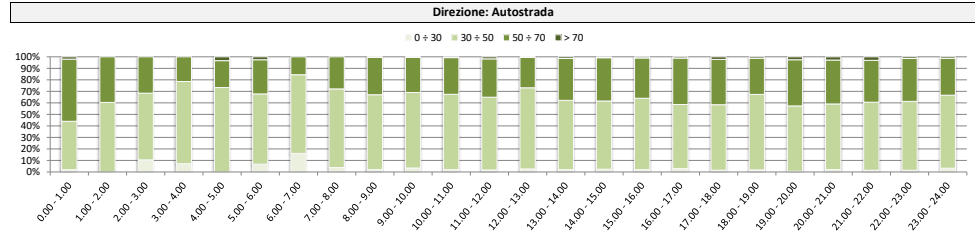
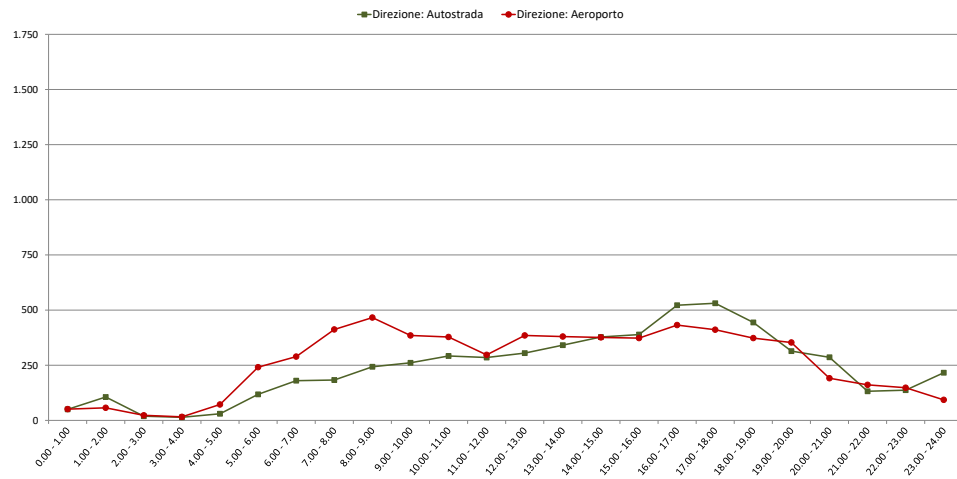
Direzione: Aeroporto										
Intervallo orario	Volumi				Totale	Velocità [Km/h]				Totale
	Moto	Auto	< 35 q.li	> 35 q.li		0 ÷ 30	30 ÷ 50	50 ÷ 70	> 70	
0.00 - 1.00	2	41	6	2	51	0	33	18	0	51
1.00 - 2.00	1	49	7	0	57	0	28	27	2	57
2.00 - 3.00	2	12	7	2	23	2	12	9	0	23
3.00 - 4.00	2	11	3	0	16	1	8	7	0	16
4.00 - 5.00	9	50	11	2	72	1	45	25	1	72
5.00 - 6.00	25	198	18	0	241	0	147	94	0	241
6.00 - 7.00	19	239	28	3	289	1	244	44	0	289
7.00 - 8.00	54	334	22	2	412	11	337	64	0	412
8.00 - 9.00	59	374	27	6	466	9	380	76	1	466
9.00 - 10.00	43	297	39	6	385	10	297	78	0	385
10.00 - 11.00	43	286	38	11	378	1	269	107	1	378
11.00 - 12.00	26	229	34	8	297	8	199	89	1	297
12.00 - 13.00	49	302	26	8	385	3	268	111	3	385
13.00 - 14.00	42	313	22	3	380	4	233	142	1	380
14.00 - 15.00	47	289	29	11	376	3	253	120	0	376
15.00 - 16.00	42	292	31	8	373	8	281	84	0	373
16.00 - 17.00	33	353	31	15	432	7	334	90	1	432
17.00 - 18.00	47	311	44	9	411	4	314	92	1	411
18.00 - 19.00	41	303	26	3	373	3	267	96	7	373
19.00 - 20.00	39	279	23	12	353	3	263	85	2	353
20.00 - 21.00	22	144	11	14	191	2	124	65	0	191
21.00 - 22.00	20	123	12	6	161	6	100	55	0	161
22.00 - 23.00	13	125	8	2	148	4	102	41	1	148
23.00 - 24.00	2	83	6	2	93	3	58	31	1	93
Totale	682	5.037	509	135	6.363	94	4.596	1.650	23	6.363

Intervallo Orario	Volumi				Totale	Velocità [Km/h]				Totale
	Moto	Auto	< 35 q.li	> 35 q.li		0 ÷ 30	30 ÷ 50	50 ÷ 70	> 70	
Diurno	413	3.308	321	132	4.174	95	2.594	1.439	46	4.174
Notturmo	180	1.222	139	61	1.602	60	961	551	30	1.602
Totale	593	4.530	460	193	5.776	155	3.555	1.990	76	5.776

Intervallo Orario	Volumi				Totale	Velocità [Km/h]				Totale
	Moto	Auto	< 35 q.li	> 35 q.li		0 ÷ 30	30 ÷ 50	50 ÷ 70	> 70	
Diurno	526	3.683	369	90	4.668	71	3.432	1.149	16	4.668
Notturmo	156	1.354	140	45	1.695	23	1.164	501	7	1.695
Totale	682	5.037	509	135	6.363	94	4.596	1.650	23	6.363

Ore di punta										
Intervallo Orario	Volumi				Totale	Velocità [Km/h]				Totale
	Moto	Auto	< 35 q.li	> 35 q.li		0 ÷ 30	30 ÷ 50	50 ÷ 70	> 70	
12.00 - 13.00	31	239	27	8	305	8	215	81	1	305
17.00 - 18.00	63	429	26	13	531	8	302	209	12	531

Ore di punta										
Intervallo Orario	Volumi				Totale	Velocità [Km/h]				Totale
	Moto	Auto	< 35 q.li	> 35 q.li		0 ÷ 30	30 ÷ 50	50 ÷ 70	> 70	
8.00 - 9.00	59	374	27	6	466	9	380	76	1	466
16.00 - 17.00	33	353	31	15	432	7	334	90	1	432



Comune di Genova

Monitoraggio del traffico

Sezione: 07

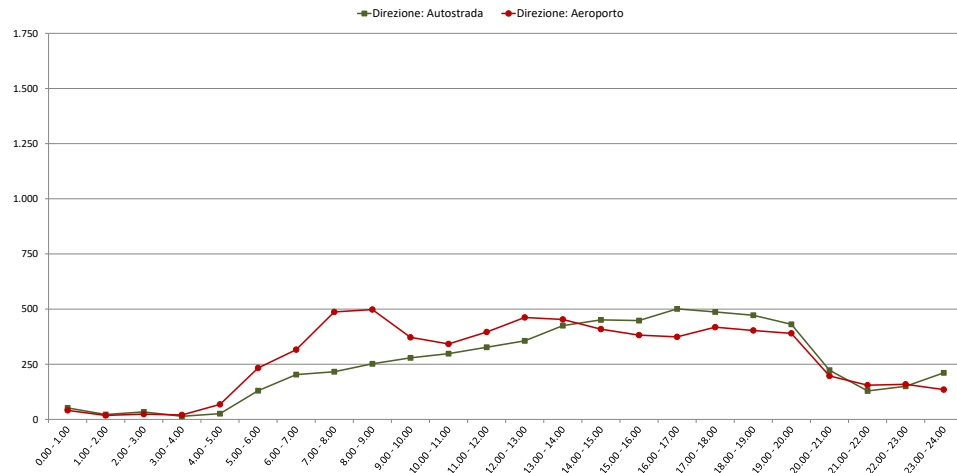
Strada: Via Pionieri e Aviatori d'Italia, lato autostrada

Data: giovedì 7 ottobre 2021

Direzione: Autostrada										
Intervallo orario	Volumi				Totale	Velocità [Km/h]				Totale
	Moto	Auto	< 35 q.li	> 35 q.li		0 ÷ 30	30 ÷ 50	50 ÷ 70	> 70	
0.00 - 1.00	8	37	4	3	52	4	32	16	0	52
1.00 - 2.00	3	17	1	1	22	1	10	11	0	22
2.00 - 3.00	0	31	1	2	34	3	12	17	2	34
3.00 - 4.00	1	10	2	1	14	1	7	6	0	14
4.00 - 5.00	0	14	9	3	26	0	17	8	1	26
5.00 - 6.00	4	82	30	14	130	5	88	35	2	130
6.00 - 7.00	13	119	46	25	203	15	136	51	1	203
7.00 - 8.00	11	153	29	23	216	11	141	63	1	216
8.00 - 9.00	24	192	23	13	252	12	137	98	5	252
9.00 - 10.00	29	196	36	18	279	11	180	85	3	279
10.00 - 11.00	25	216	41	16	298	14	200	83	1	298
11.00 - 12.00	30	247	42	8	327	15	197	111	4	327
12.00 - 13.00	34	279	33	10	356	11	194	147	4	356
13.00 - 14.00	42	342	32	9	425	7	267	148	3	425
14.00 - 15.00	61	349	30	11	451	12	251	177	11	451
15.00 - 16.00	45	355	34	14	448	13	267	158	10	448
16.00 - 17.00	69	393	30	9	501	4	290	199	8	501
17.00 - 18.00	80	372	25	10	487	7	239	228	13	487
18.00 - 19.00	62	371	22	17	472	10	284	171	7	472
19.00 - 20.00	49	360	17	5	431	9	280	137	5	431
20.00 - 21.00	29	179	11	4	223	6	121	94	2	223
21.00 - 22.00	9	110	6	4	129	3	82	40	4	129
22.00 - 23.00	25	118	6	1	150	3	74	70	3	150
23.00 - 24.00	21	187	2	1	211	3	131	72	5	211
Totale	674	4.729	512	222	6.137	180	3.637	2.225	95	6.137

Intervallo Orario	Volumi				Totale	Velocità [Km/h]				Totale
	Moto	Auto	< 35 q.li	> 35 q.li		0 ÷ 30	30 ÷ 50	50 ÷ 70	> 70	
Diurno	512	3.465	377	158	4.512	127	2.647	1.668	70	4.512
Notturmo	162	1.264	135	64	1.625	53	990	557	25	1.625
Totale	674	4.729	512	222	6.137	180	3.637	2.225	95	6.137

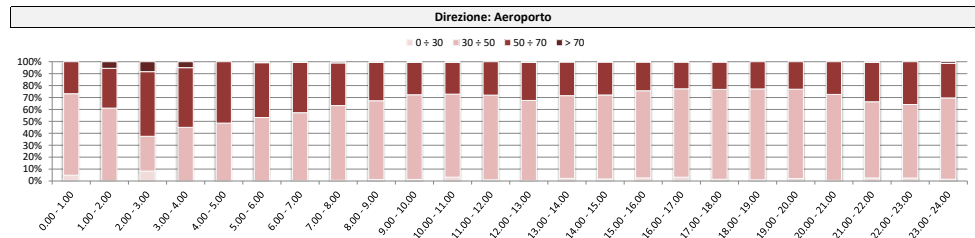
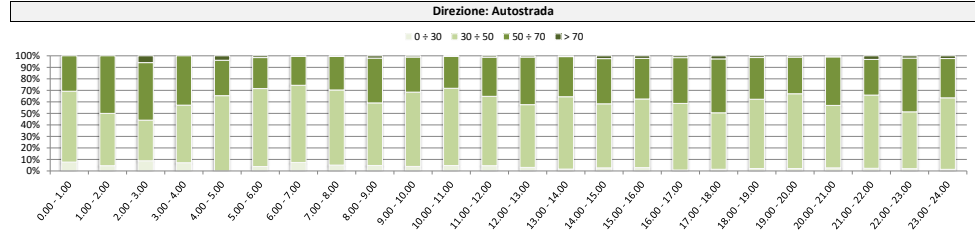
Ore di punta										
Intervallo Orario	Volumi				Totale	Velocità [Km/h]				Totale
	Moto	Auto	< 35 q.li	> 35 q.li		0 ÷ 30	30 ÷ 50	50 ÷ 70	> 70	
12.00 - 13.00	34	279	33	10	356	11	194	147	4	356
16.00 - 17.00	69	393	30	9	501	4	290	199	8	501



Direzione: Aeroporto										
Intervallo orario	Volumi				Totale	Velocità [Km/h]				Totale
	Moto	Auto	< 35 q.li	> 35 q.li		0 ÷ 30	30 ÷ 50	50 ÷ 70	> 70	
0.00 - 1.00	2	27	9	3	41	2	28	11	0	41
1.00 - 2.00	0	14	2	2	18	0	11	6	1	18
2.00 - 3.00	0	23	1	0	24	2	7	13	2	24
3.00 - 4.00	3	16	1	0	20	0	9	10	1	20
4.00 - 5.00	11	40	15	2	68	0	33	35	0	68
5.00 - 6.00	35	180	13	5	233	0	124	107	2	233
6.00 - 7.00	52	232	26	6	316	1	180	133	2	316
7.00 - 8.00	85	359	32	11	487	3	305	174	5	487
8.00 - 9.00	82	372	38	6	498	6	329	160	3	498
9.00 - 10.00	45	283	36	8	372	5	264	101	2	372
10.00 - 11.00	29	265	40	8	342	11	238	91	2	342
11.00 - 12.00	38	305	45	8	396	4	281	111	0	396
12.00 - 13.00	55	360	36	11	462	2	310	147	3	462
13.00 - 14.00	50	366	26	11	453	10	314	128	1	453
14.00 - 15.00	46	327	30	6	409	7	288	113	1	409
15.00 - 16.00	34	308	28	12	382	10	279	92	1	382
16.00 - 17.00	37	279	49	9	374	12	277	84	1	374
17.00 - 18.00	44	328	37	9	418	6	315	96	1	418
18.00 - 19.00	40	322	32	9	403	4	307	92	0	403
19.00 - 20.00	34	314	23	19	390	8	292	90	0	390
20.00 - 21.00	22	149	15	11	197	1	142	54	0	197
21.00 - 22.00	11	130	6	8	155	4	99	51	1	155
22.00 - 23.00	16	135	8	0	159	4	98	57	0	159
23.00 - 24.00	9	123	1	2	135	2	92	39	2	135
Totale	780	5.257	549	166	6.752	104	4.622	1.995	31	6.752

Intervallo Orario	Volumi				Totale	Velocità [Km/h]				Totale
	Moto	Auto	< 35 q.li	> 35 q.li		0 ÷ 30	30 ÷ 50	50 ÷ 70	> 70	
Diurno	585	3.874	429	108	4.996	80	3.507	1.389	20	4.996
Notturmo	195	1.383	120	58	1.756	24	1.115	606	11	1.756
Totale	780	5.257	549	166	6.752	104	4.622	1.995	31	6.752

Ore di punta										
Intervallo Orario	Volumi				Totale	Velocità [Km/h]				Totale
	Moto	Auto	< 35 q.li	> 35 q.li		0 ÷ 30	30 ÷ 50	50 ÷ 70	> 70	
8.00 - 9.00	82	372	38	6	498	6	329	160	3	498
13.00 - 14.00	50	366	26	11	453	10	314	128	1	453



Comune di Genova

Monitoraggio del traffico

Sezione: 07

Strada: Via Pionieri e Aviatori d'Italia, lato autostrada

Data: venerdì 8 ottobre 2021

Direzione: Autostrada										
Intervallo orario	Volumi				Totale	Velocità [Km/h]				Totale
	Moto	Auto	< 35 q.li	> 35 q.li		0 ÷ 30	30 ÷ 50	50 ÷ 70	> 70	
0.00 - 1.00	14	111	4	1	130	0	70	58	2	130
1.00 - 2.00	2	36	2	2	42	0	25	16	1	42
2.00 - 3.00	0	12	1	2	15	0	9	6	0	15
3.00 - 4.00	0	6	5	2	13	2	8	3	0	13
4.00 - 5.00	0	15	5	5	25	3	15	7	0	25
5.00 - 6.00	3	84	26	14	127	6	86	35	0	127
6.00 - 7.00	14	135	43	23	215	24	131	59	1	215
7.00 - 8.00	15	132	39	14	200	5	127	66	2	200
8.00 - 9.00	28	209	30	8	275	8	166	99	2	275
9.00 - 10.00	33	213	39	8	293	15	157	117	4	293
10.00 - 11.00	31	241	33	10	315	13	179	118	5	315
11.00 - 12.00	34	277	34	13	358	8	201	145	4	358
12.00 - 13.00	43	358	33	12	446	11	245	188	2	446
13.00 - 14.00	42	322	25	11	400	11	209	178	2	400
14.00 - 15.00	61	404	32	11	508	9	290	199	10	508
15.00 - 16.00	56	444	36	14	550	20	320	201	9	550
16.00 - 17.00	72	434	26	17	549	14	293	232	10	549
17.00 - 18.00	73	420	27	12	532	16	274	232	10	532
18.00 - 19.00	67	308	18	7	400	7	220	166	7	400
19.00 - 20.00	49	247	16	2	314	3	174	128	9	314
20.00 - 21.00	28	207	8	2	245	8	148	82	7	245
21.00 - 22.00	17	99	6	4	126	1	84	39	2	126
22.00 - 23.00	18	175	2	2	197	0	113	74	10	197
23.00 - 24.00	24	178	7	4	213	2	134	73	4	213
Totale	724	5.067	497	200	6.488	186	3.678	2.521	103	6.488

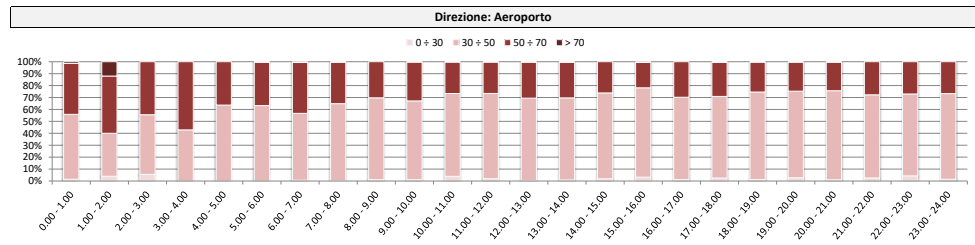
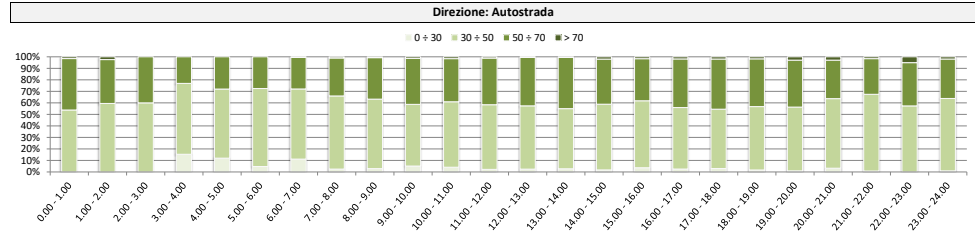
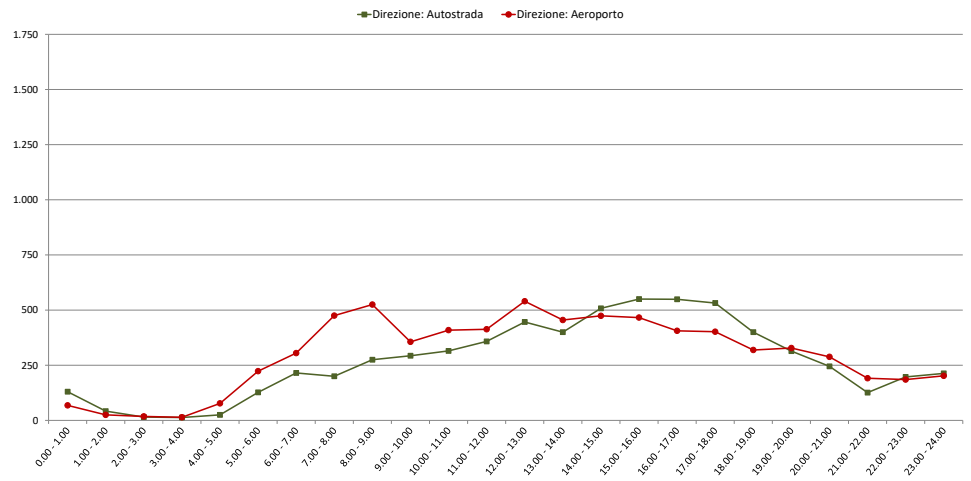
Direzione: Aeroporto										
Intervallo orario	Volumi				Totale	Velocità [Km/h]				Totale
	Moto	Auto	< 35 q.li	> 35 q.li		0 ÷ 30	30 ÷ 50	50 ÷ 70	> 70	
0.00 - 1.00	4	56	6	2	68	1	37	29	1	68
1.00 - 2.00	2	16	4	3	25	1	9	12	3	25
2.00 - 3.00	2	11	2	3	18	1	9	8	0	18
3.00 - 4.00	4	5	5	0	14	0	6	8	0	14
4.00 - 5.00	11	49	14	3	77	0	49	28	0	77
5.00 - 6.00	27	175	16	5	223	0	141	81	1	223
6.00 - 7.00	56	218	23	8	305	2	171	130	2	305
7.00 - 8.00	82	337	41	15	475	1	307	165	2	475
8.00 - 9.00	80	390	36	19	525	6	360	159	0	525
9.00 - 10.00	39	276	32	9	356	4	235	116	1	356
10.00 - 11.00	46	320	38	5	409	16	284	108	1	409
11.00 - 12.00	42	328	38	5	413	8	295	109	1	413
12.00 - 13.00	58	434	37	11	540	2	373	163	2	540
13.00 - 14.00	51	366	29	9	455	4	313	136	2	455
14.00 - 15.00	47	378	38	11	474	9	341	124	0	474
15.00 - 16.00	43	377	34	12	466	15	349	99	3	466
16.00 - 17.00	37	324	42	3	406	5	280	121	0	406
17.00 - 18.00	54	305	40	3	402	10	275	115	2	402
18.00 - 19.00	45	253	16	5	319	4	234	80	1	319
19.00 - 20.00	38	263	15	12	328	9	238	80	1	328
20.00 - 21.00	25	236	16	11	288	3	215	69	1	288
21.00 - 22.00	26	146	11	8	191	5	133	53	0	191
22.00 - 23.00	11	166	8	0	185	8	127	50	0	185
23.00 - 24.00	17	171	8	6	202	3	145	54	0	202
Totale	847	5.600	549	168	7.164	117	4.926	2.097	24	7.164

Intervallo Orario	Volumi				Totale	Velocità [Km/h]				Totale
	Moto	Auto	< 35 q.li	> 35 q.li		0 ÷ 30	30 ÷ 50	50 ÷ 70	> 70	
Diurno	555	3.762	372	137	4.826	137	2.681	1.941	67	4.826
Notturno	169	1.305	125	63	1.662	49	997	580	36	1.662
Totale	724	5.067	497	200	6.488	186	3.678	2.521	103	6.488

Intervallo Orario	Volumi				Totale	Velocità [Km/h]				Totale
	Moto	Auto	< 35 q.li	> 35 q.li		0 ÷ 30	30 ÷ 50	50 ÷ 70	> 70	
Diurno	624	4.088	421	107	5.240	84	3.646	1.495	15	5.240
Notturno	223	1.512	128	61	1.924	33	1.280	602	9	1.924
Totale	847	5.600	549	168	7.164	117	4.926	2.097	24	7.164

Ore di punta										
Intervallo Orario	Volumi				Totale	Velocità [Km/h]				Totale
	Moto	Auto	< 35 q.li	> 35 q.li		0 ÷ 30	30 ÷ 50	50 ÷ 70	> 70	
12.00 - 13.00	43	358	33	12	446	11	245	188	2	446
15.00 - 16.00	56	444	36	14	550	20	320	201	9	550

Ore di punta										
Intervallo Orario	Volumi				Totale	Velocità [Km/h]				Totale
	Moto	Auto	< 35 q.li	> 35 q.li		0 ÷ 30	30 ÷ 50	50 ÷ 70	> 70	
12.00 - 13.00	58	434	37	11	540	2	373	163	2	540
14.00 - 15.00	47	378	38	11	474	9	341	124	0	474



Comune di Genova

Monitoraggio del traffico

Sezione: 07

Strada: Via Pionieri e Aviatori d'Italia, lato autostrada

Data: sabato 9 ottobre 2021

Direzione: Autostrada										
Intervallo orario	Volumi				Totale	Velocità [Km/h]				Totale
	Moto	Auto	< 35 q.li	> 35 q.li		0 ÷ 30	30 ÷ 50	50 ÷ 70	> 70	
0.00 - 1.00	19	200	5	1	225	1	136	86	2	225
1.00 - 2.00	8	70	2	1	81	0	44	30	7	81
2.00 - 3.00	1	49	3	2	55	2	39	13	1	55
3.00 - 4.00	1	13	2	2	18	1	13	4	0	18
4.00 - 5.00	0	13	6	1	20	2	12	6	0	20
5.00 - 6.00	1	39	17	2	59	4	38	15	2	59
6.00 - 7.00	6	78	14	7	105	14	61	28	2	105
7.00 - 8.00	7	114	17	4	142	3	85	53	1	142
8.00 - 9.00	13	153	26	3	195	9	125	57	4	195
9.00 - 10.00	25	179	14	2	220	2	144	70	4	220
10.00 - 11.00	30	227	22	2	281	2	158	113	8	281
11.00 - 12.00	39	268	16	2	325	4	203	113	5	325
12.00 - 13.00	37	248	14	1	300	3	158	131	8	300
13.00 - 14.00	33	244	16	0	293	0	172	113	8	293
14.00 - 15.00	24	306	17	1	348	1	202	140	5	348
15.00 - 16.00	32	298	14	1	345	2	202	134	7	345
16.00 - 17.00	34	288	10	0	332	1	192	130	9	332
17.00 - 18.00	43	384	13	1	441	0	260	174	7	441
18.00 - 19.00	51	369	4	1	425	3	255	155	12	425
19.00 - 20.00	27	233	6	1	267	1	156	103	7	267
20.00 - 21.00	26	139	3	0	168	4	98	64	2	168
21.00 - 22.00	11	123	2	0	136	1	97	35	3	136
22.00 - 23.00	13	182	6	1	202	1	117	82	2	202
23.00 - 24.00	20	186	2	1	209	4	120	77	8	209
Totale	501	4.403	251	37	5.192	65	3.087	1.926	114	5.192

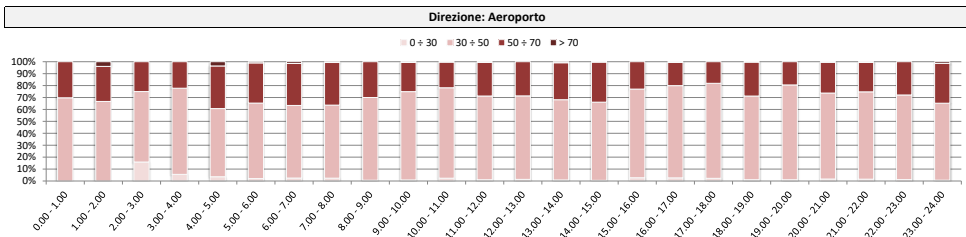
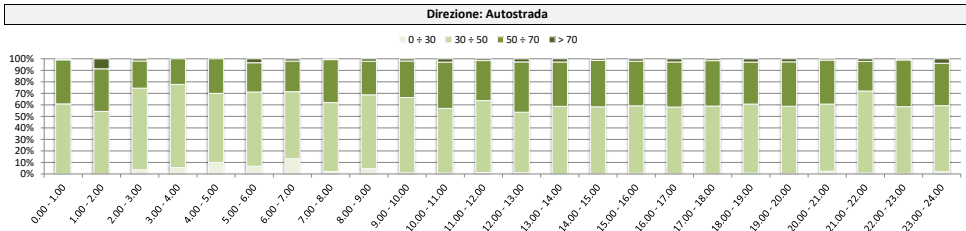
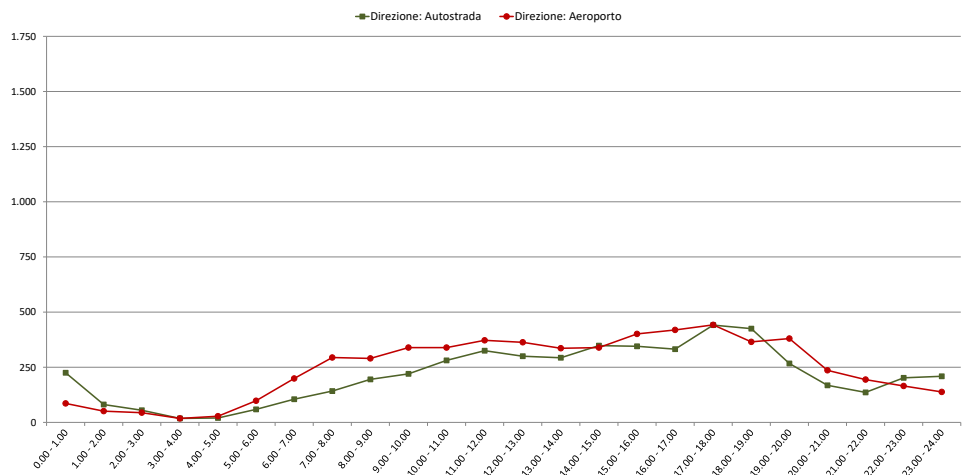
Direzione: Aeroporto										
Intervallo orario	Volumi				Totale	Velocità [Km/h]				Totale
	Moto	Auto	< 35 q.li	> 35 q.li		0 ÷ 30	30 ÷ 50	50 ÷ 70	> 70	
0.00 - 1.00	2	80	4	0	86	0	60	26	0	86
1.00 - 2.00	2	45	4	0	51	0	34	15	2	51
2.00 - 3.00	0	39	5	0	44	7	26	11	0	44
3.00 - 4.00	2	13	3	0	18	1	13	4	0	18
4.00 - 5.00	3	17	6	2	28	1	16	10	1	28
5.00 - 6.00	11	71	11	5	98	2	62	33	1	98
6.00 - 7.00	23	152	15	9	199	5	121	70	3	199
7.00 - 8.00	43	230	19	2	294	7	180	105	2	294
8.00 - 9.00	30	235	23	2	290	2	201	87	0	290
9.00 - 10.00	41	272	23	3	339	3	251	83	2	339
10.00 - 11.00	44	270	22	3	339	8	257	73	1	339
11.00 - 12.00	37	311	18	6	372	4	261	105	2	372
12.00 - 13.00	38	308	15	2	363	5	254	104	0	363
13.00 - 14.00	33	286	17	0	336	3	226	104	3	336
14.00 - 15.00	32	292	13	2	339	2	222	114	1	339
15.00 - 16.00	42	340	17	2	401	11	298	92	0	401
16.00 - 17.00	35	369	12	3	419	11	324	82	2	419
17.00 - 18.00	32	388	17	5	442	10	352	80	0	442
18.00 - 19.00	32	317	14	2	365	4	256	104	1	365
19.00 - 20.00	26	341	13	0	380	4	302	74	0	380
20.00 - 21.00	18	204	8	6	236	4	170	61	1	236
21.00 - 22.00	13	174	7	0	194	3	142	48	1	194
22.00 - 23.00	12	147	6	0	165	2	117	46	0	165
23.00 - 24.00	10	125	3	0	138	1	89	46	2	138
Totale	561	5.026	295	54	5.936	100	4.234	1.577	25	5.936

Intervallo Orario	Volumi				Totale	Velocità [Km/h]				Totale
	Moto	Auto	< 35 q.li	> 35 q.li		0 ÷ 30	30 ÷ 50	50 ÷ 70	> 70	
Diurno	368	3.078	183	18	3.647	30	2.156	1.383	78	3.647
Notturno	133	1.325	68	19	1.545	35	931	543	36	1.545
Totale	501	4.403	251	37	5.192	65	3.087	1.926	114	5.192

Intervallo Orario	Volumi				Totale	Velocità [Km/h]				Totale
	Moto	Auto	< 35 q.li	> 35 q.li		0 ÷ 30	30 ÷ 50	50 ÷ 70	> 70	
Diurno	439	3.618	210	32	4.299	70	3.082	1.133	14	4.299
Notturno	122	1.408	85	22	1.637	30	1.152	444	11	1.637
Totale	561	5.026	295	54	5.936	100	4.234	1.577	25	5.936

Ore di punta										
Intervallo Orario	Volumi				Totale	Velocità [Km/h]				Totale
	Moto	Auto	< 35 q.li	> 35 q.li		0 ÷ 30	30 ÷ 50	50 ÷ 70	> 70	
11.00 - 12.00	39	268	16	2	325	4	203	113	5	325
17.00 - 18.00	43	384	13	1	441	0	260	174	7	441

Ore di punta										
Intervallo Orario	Volumi				Totale	Velocità [Km/h]				Totale
	Moto	Auto	< 35 q.li	> 35 q.li		0 ÷ 30	30 ÷ 50	50 ÷ 70	> 70	
11.00 - 12.00	37	311	18	6	372	4	261	105	2	372
17.00 - 18.00	32	388	17	5	442	10	352	80	0	442



Comune di Genova

Monitoraggio del traffico

Sezione: 07

Strada: Via Pionieri e Aviatori d'Italia, lato autostrada

Data: domenica 10 ottobre 2021

Direzione: Autostrada										
Intervallo orario	Volumi				Totale	Velocità [Km/h]				Totale
	Moto	Auto	< 35 q.li	> 35 q.li		0 ÷ 30	30 ÷ 50	50 ÷ 70	> 70	
0.00 - 1.00	18	166	0	1	185	1	89	76	19	185
1.00 - 2.00	2	31	0	0	33	0	15	17	1	33
2.00 - 3.00	0	24	0	0	24	3	7	13	1	24
3.00 - 4.00	0	5	1	0	6	0	3	3	0	6
4.00 - 5.00	0	13	0	0	13	1	7	5	0	13
5.00 - 6.00	1	48	2	0	51	0	27	23	1	51
6.00 - 7.00	6	93	4	0	103	3	60	38	2	103
7.00 - 8.00	6	45	3	0	54	0	32	21	1	54
8.00 - 9.00	8	80	14	0	102	0	66	36	0	102
9.00 - 10.00	11	150	10	1	172	0	91	76	5	172
10.00 - 11.00	21	230	13	1	265	2	165	94	4	265
11.00 - 12.00	39	301	6	1	347	4	239	97	7	347
12.00 - 13.00	35	365	16	0	416	3	257	150	6	416
13.00 - 14.00	30	242	16	0	288	1	144	139	4	288
14.00 - 15.00	21	292	11	0	324	2	194	126	2	324
15.00 - 16.00	40	405	10	1	456	1	276	172	7	456
16.00 - 17.00	32	341	8	1	382	4	238	138	2	382
17.00 - 18.00	41	400	12	2	455	1	307	143	4	455
18.00 - 19.00	44	346	5	1	396	2	256	135	3	396
19.00 - 20.00	31	286	4	1	322	1	198	119	4	322
20.00 - 21.00	23	169	4	0	196	3	124	68	1	196
21.00 - 22.00	15	96	6	1	118	0	74	43	1	118
22.00 - 23.00	14	111	4	1	130	1	72	53	4	130
23.00 - 24.00	15	92	1	3	111	1	68	41	1	111
Totale	453	4.331	150	15	4.949	34	3.009	1.826	80	4.949

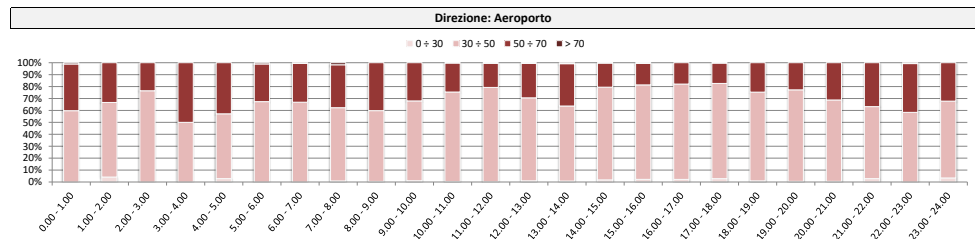
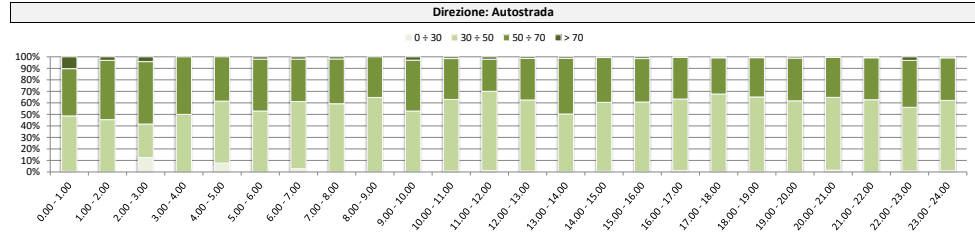
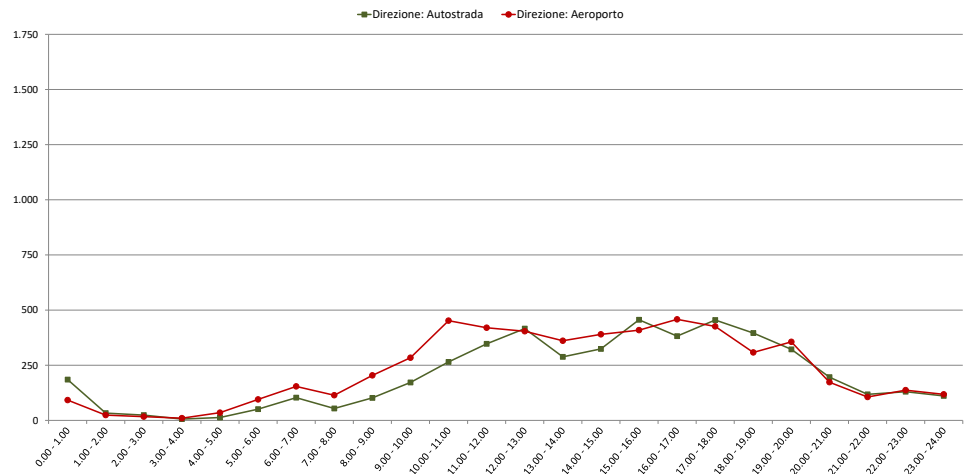
Direzione: Aeroporto										
Intervallo orario	Volumi				Totale	Velocità [Km/h]				Totale
	Moto	Auto	< 35 q.li	> 35 q.li		0 ÷ 30	30 ÷ 50	50 ÷ 70	> 70	
0.00 - 1.00	8	82	2	0	92	0	55	36	1	92
1.00 - 2.00	1	23	0	0	24	1	15	8	0	24
2.00 - 3.00	0	17	0	0	17	0	13	4	0	17
3.00 - 4.00	1	8	1	0	10	0	5	5	0	10
4.00 - 5.00	5	29	1	0	35	1	19	15	0	35
5.00 - 6.00	8	84	3	0	95	0	64	30	1	95
6.00 - 7.00	10	138	6	0	154	0	103	50	1	154
7.00 - 8.00	23	87	4	0	114	1	70	41	2	114
8.00 - 9.00	34	162	8	0	204	1	121	82	0	204
9.00 - 10.00	31	245	8	0	284	3	190	91	0	284
10.00 - 11.00	42	395	7	8	452	2	339	110	1	452
11.00 - 12.00	31	369	18	2	420	1	332	85	2	420
12.00 - 13.00	23	356	22	3	404	4	281	117	2	404
13.00 - 14.00	24	322	10	5	361	3	227	128	3	361
14.00 - 15.00	26	349	15	0	390	7	303	79	1	390
15.00 - 16.00	30	361	13	5	409	9	324	74	2	409
16.00 - 17.00	39	403	11	5	458	10	366	82	0	458
17.00 - 18.00	32	379	12	3	426	12	340	73	1	426
18.00 - 19.00	25	275	8	0	308	3	229	76	0	308
19.00 - 20.00	30	320	6	0	356	2	273	81	0	356
20.00 - 21.00	12	155	6	0	173	1	118	54	0	173
21.00 - 22.00	10	87	6	3	106	3	64	39	0	106
22.00 - 23.00	9	117	6	5	137	0	80	56	1	137
23.00 - 24.00	8	104	4	2	118	4	76	38	0	118
Totale	462	4.867	177	41	5.547	68	4.007	1.454	18	5.547

Intervallo Orario	Volumi				Totale	Velocità [Km/h]				Totale
	Moto	Auto	< 35 q.li	> 35 q.li		0 ÷ 30	30 ÷ 50	50 ÷ 70	> 70	
Diurno	328	3.197	124	8	3.657	20	2.265	1.327	45	3.657
Notturno	125	1.134	26	7	1.292	14	744	499	35	1.292
Totale	453	4.331	150	15	4.949	34	3.009	1.826	80	4.949

Intervallo Orario	Volumi				Totale	Velocità [Km/h]				Totale
	Moto	Auto	< 35 q.li	> 35 q.li		0 ÷ 30	30 ÷ 50	50 ÷ 70	> 70	
Diurno	360	3.703	136	31	4.230	56	3.122	1.038	14	4.230
Notturno	102	1.164	41	10	1.317	12	885	416	4	1.317
Totale	462	4.867	177	41	5.547	68	4.007	1.454	18	5.547

Ore di punta										
Intervallo Orario	Volumi				Totale	Velocità [Km/h]				Totale
	Moto	Auto	< 35 q.li	> 35 q.li		0 ÷ 30	30 ÷ 50	50 ÷ 70	> 70	
12.00 - 13.00	35	365	16	0	416	3	257	150	6	416
15.00 - 16.00	40	405	10	1	456	1	276	172	7	456

Ore di punta										
Intervallo Orario	Volumi				Totale	Velocità [Km/h]				Totale
	Moto	Auto	< 35 q.li	> 35 q.li		0 ÷ 30	30 ÷ 50	50 ÷ 70	> 70	
10.00 - 11.00	42	395	7	8	452	2	339	110	1	452
16.00 - 17.00	39	403	11	5	458	10	366	82	0	458



Comune di Genova

Monitoraggio del traffico

Sezione: 08

Strada: Via Pionieri e Aviatori d'Italia, a est della rotonda

Data: lunedì 11 ottobre 2021

Direzione: Via Albareto										
Intervallo orario	Volumi				Totale	Velocità [Km/h]				Totale
	Moto	Auto	< 35 q.li	> 35 q.li		0 ÷ 30	30 ÷ 50	50 ÷ 70	> 70	
0.00 - 1.00	2	6	0	4	12	2	10	0	0	12
1.00 - 2.00	0	5	1	1	7	0	6	1	0	7
2.00 - 3.00	0	2	2	1	5	1	3	1	0	5
3.00 - 4.00	2	9	5	0	16	0	14	2	0	16
4.00 - 5.00	2	19	9	0	30	2	22	6	0	30
5.00 - 6.00	7	88	10	1	106	0	96	10	0	106
6.00 - 7.00	17	201	16	1	235	17	194	24	0	235
7.00 - 8.00	30	321	23	2	376	51	302	23	0	376
8.00 - 9.00	26	300	21	4	351	34	297	20	0	351
9.00 - 10.00	19	204	25	5	253	29	209	15	0	253
10.00 - 11.00	15	159	19	1	194	4	173	17	0	194
11.00 - 12.00	13	170	28	1	212	11	183	18	0	212
12.00 - 13.00	21	201	12	3	237	13	198	26	0	237
13.00 - 14.00	20	188	24	1	233	11	201	21	0	233
14.00 - 15.00	24	211	25	0	260	24	214	22	0	260
15.00 - 16.00	22	200	26	2	250	5	223	22	0	250
16.00 - 17.00	18	231	32	1	282	20	242	20	0	282
17.00 - 18.00	16	201	29	1	247	32	207	8	0	247
18.00 - 19.00	22	176	17	2	217	17	188	12	0	217
19.00 - 20.00	13	138	6	1	158	11	131	16	0	158
20.00 - 21.00	10	87	3	3	103	2	90	11	0	103
21.00 - 22.00	5	76	6	4	91	3	83	5	0	91
22.00 - 23.00	7	68	2	2	79	1	73	5	0	79
23.00 - 24.00	2	36	1	5	44	1	38	5	0	44
Totale	313	3.297	342	46	3.998	291	3.397	310	0	3.998

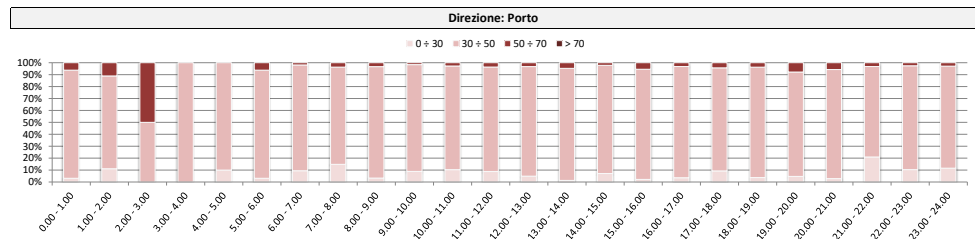
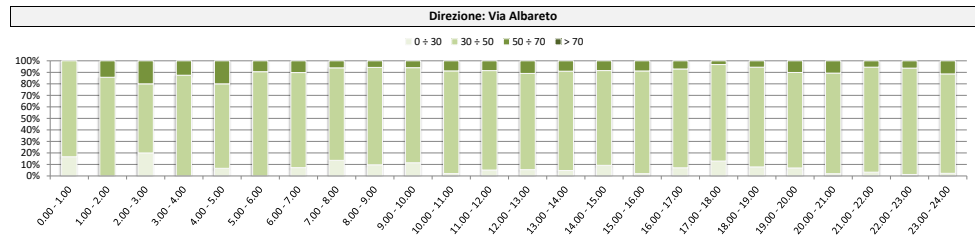
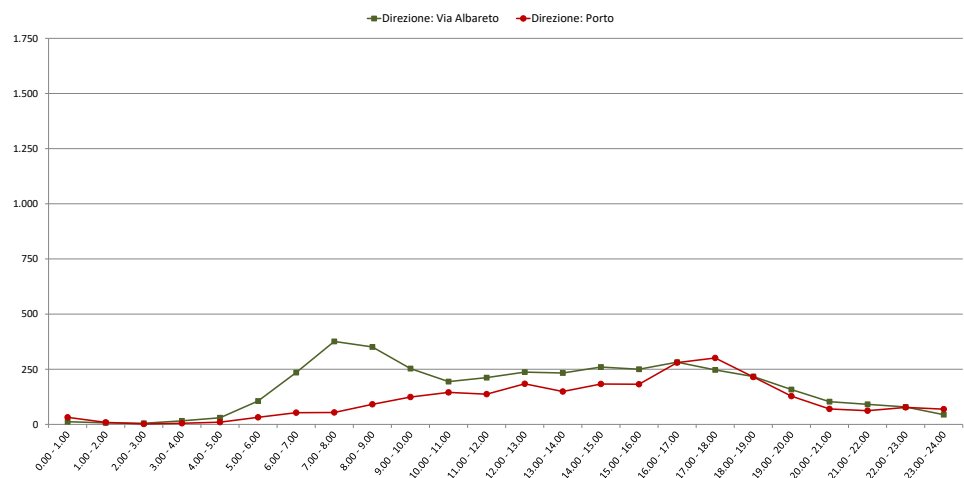
Direzione: Porto										
Intervallo orario	Volumi				Totale	Velocità [Km/h]				Totale
	Moto	Auto	< 35 q.li	> 35 q.li		0 ÷ 30	30 ÷ 50	50 ÷ 70	> 70	
0.00 - 1.00	1	27	0	4	32	1	29	2	0	32
1.00 - 2.00	0	7	0	2	9	1	7	1	0	9
2.00 - 3.00	0	1	1	0	2	0	1	1	0	2
3.00 - 4.00	0	1	4	0	5	0	5	0	0	5
4.00 - 5.00	1	7	2	0	10	1	9	0	0	10
5.00 - 6.00	0	13	17	2	32	1	29	2	0	32
6.00 - 7.00	6	29	16	2	53	5	47	1	0	53
7.00 - 8.00	1	43	7	3	54	8	44	2	0	54
8.00 - 9.00	9	72	10	0	91	3	85	3	0	91
9.00 - 10.00	7	84	30	3	124	11	111	2	0	124
10.00 - 11.00	17	109	16	3	145	15	126	4	0	145
11.00 - 12.00	11	108	16	2	137	12	120	5	0	137
12.00 - 13.00	26	144	14	0	184	9	169	6	0	184
13.00 - 14.00	26	111	11	1	149	2	140	7	0	149
14.00 - 15.00	21	146	15	1	183	13	166	4	0	183
15.00 - 16.00	24	143	14	1	182	4	168	10	0	182
16.00 - 17.00	25	241	14	0	280	10	261	9	0	280
17.00 - 18.00	24	254	22	1	301	28	260	13	0	301
18.00 - 19.00	12	196	6	1	215	8	199	8	0	215
19.00 - 20.00	13	104	8	3	128	6	112	10	0	128
20.00 - 21.00	13	52	4	1	70	2	64	4	0	70
21.00 - 22.00	1	51	7	3	62	13	47	2	0	62
22.00 - 23.00	5	66	1	5	77	8	67	2	0	77
23.00 - 24.00	9	53	1	6	69	8	59	2	0	69
Totale	252	2.062	236	44	2.594	169	2.325	100	0	2.594

Intervallo Orario	Volumi				Totale	Velocità [Km/h]				Totale
	Moto	Auto	< 35 q.li	> 35 q.li		0 ÷ 30	30 ÷ 50	50 ÷ 70	> 70	
Diurno	246	2.562	281	23	3.112	251	2.637	224	0	3.112
Notturno	67	735	61	23	886	40	760	86	0	886
Totale	313	3.297	342	46	3.998	291	3.397	310	0	3.998

Intervallo Orario	Volumi				Totale	Velocità [Km/h]				Totale
	Moto	Auto	< 35 q.li	> 35 q.li		0 ÷ 30	30 ÷ 50	50 ÷ 70	> 70	
Diurno	203	1.651	175	16	2.045	123	1.849	73	0	2.045
Notturno	49	411	61	28	549	46	476	27	0	549
Totale	252	2.062	236	44	2.594	169	2.325	100	0	2.594

Ore di punta										
Intervallo Orario	Volumi				Totale	Velocità [Km/h]				Totale
	Moto	Auto	< 35 q.li	> 35 q.li		0 ÷ 30	30 ÷ 50	50 ÷ 70	> 70	
7.00 - 8.00	30	321	23	2	376	51	302	23	0	376
16.00 - 17.00	18	231	32	1	282	20	242	20	0	282

Ore di punta										
Intervallo Orario	Volumi				Totale	Velocità [Km/h]				Totale
	Moto	Auto	< 35 q.li	> 35 q.li		0 ÷ 30	30 ÷ 50	50 ÷ 70	> 70	
12.00 - 13.00	26	144	14	0	184	9	169	6	0	184
17.00 - 18.00	24	254	22	1	301	28	260	13	0	301



Comune di Genova

Monitoraggio del traffico

Sezione: 08

Strada: Via Pionieri e Aviatori d'Italia, a est della rotonda

Data: martedì 5 ottobre 2021

Direzione: Via Albareto										
Intervallo orario	Volumi				Totale	Velocità [Km/h]				Totale
	Moto	Auto	< 35 q.li	> 35 q.li		0 ÷ 30	30 ÷ 50	50 ÷ 70	> 70	
0.00 - 1.00	0	12	1	2	15	1	12	2	0	15
1.00 - 2.00	0	7	2	1	10	1	7	2	0	10
2.00 - 3.00	0	7	2	1	10	1	8	1	0	10
3.00 - 4.00	0	6	4	0	10	1	8	1	0	10
4.00 - 5.00	1	16	6	2	25	0	22	3	0	25
5.00 - 6.00	5	70	9	1	85	1	71	13	0	85
6.00 - 7.00	8	121	13	3	145	20	116	9	0	145
7.00 - 8.00	16	199	15	2	232	34	186	12	0	232
8.00 - 9.00	18	203	16	3	240	38	192	10	0	240
9.00 - 10.00	11	139	20	2	172	25	140	7	0	172
10.00 - 11.00	9	133	27	2	171	20	144	7	0	171
11.00 - 12.00	8	113	20	1	142	13	120	9	0	142
12.00 - 13.00	14	150	11	2	177	14	150	13	0	177
13.00 - 14.00	14	152	12	1	179	13	149	17	0	179
14.00 - 15.00	13	143	15	3	174	16	144	14	0	174
15.00 - 16.00	12	140	13	1	166	13	143	10	0	166
16.00 - 17.00	10	156	23	1	190	15	165	10	0	190
17.00 - 18.00	12	154	23	1	190	18	161	11	0	190
18.00 - 19.00	12	125	10	1	148	14	124	9	1	148
19.00 - 20.00	8	132	5	1	146	13	123	10	0	146
20.00 - 21.00	8	93	6	2	109	5	98	6	0	109
21.00 - 22.00	2	93	9	3	107	4	93	10	0	107
22.00 - 23.00	4	77	3	2	86	3	74	9	0	86
23.00 - 24.00	2	39	1	2	44	2	36	5	1	44
Totale	187	2.480	266	40	2.973	285	2.486	200	2	2.973

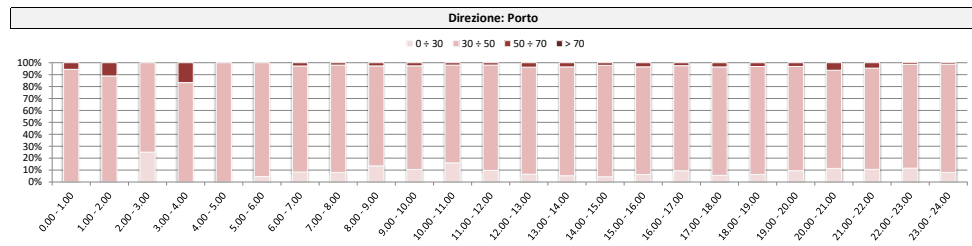
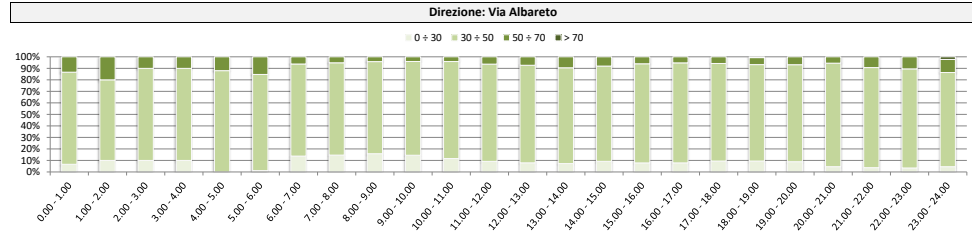
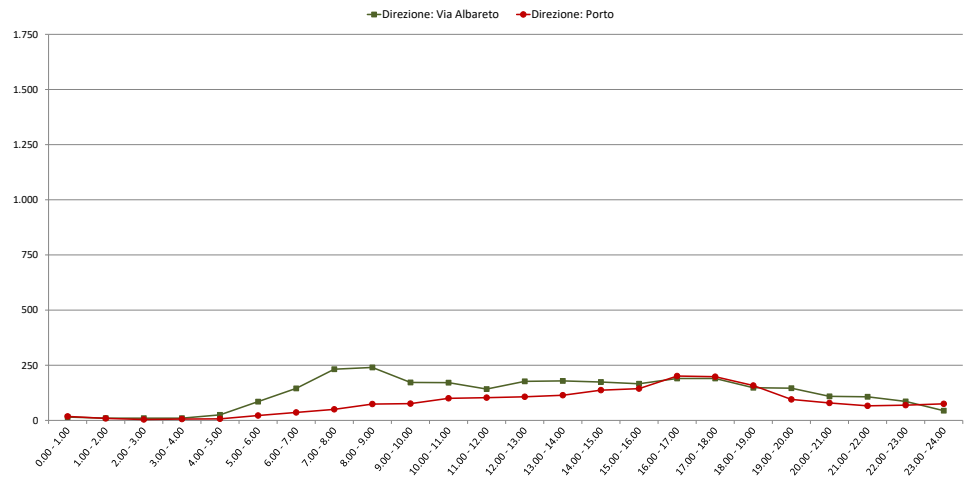
Direzione: Porto										
Intervallo orario	Volumi				Totale	Velocità [Km/h]				Totale
	Moto	Auto	< 35 q.li	> 35 q.li		0 ÷ 30	30 ÷ 50	50 ÷ 70	> 70	
0.00 - 1.00	0	16	1	1	18	0	17	1	0	18
1.00 - 2.00	1	6	1	1	9	0	8	1	0	9
2.00 - 3.00	0	3	0	1	4	1	3	0	0	4
3.00 - 4.00	0	4	2	0	6	0	5	1	0	6
4.00 - 5.00	0	4	3	0	7	0	7	0	0	7
5.00 - 6.00	1	10	10	1	22	1	21	0	0	22
6.00 - 7.00	1	26	8	1	36	3	32	1	0	36
7.00 - 8.00	2	37	10	1	50	4	45	1	0	50
8.00 - 9.00	3	59	10	2	74	10	62	2	0	74
9.00 - 10.00	6	54	14	2	76	8	66	2	0	76
10.00 - 11.00	3	72	21	4	100	16	82	2	0	100
11.00 - 12.00	5	84	12	2	103	10	91	2	0	103
12.00 - 13.00	7	89	10	1	107	7	96	4	0	107
13.00 - 14.00	7	97	10	0	114	6	104	4	0	114
14.00 - 15.00	14	111	11	1	137	6	128	3	0	137
15.00 - 16.00	12	119	10	3	144	9	130	5	0	144
16.00 - 17.00	16	173	10	2	201	19	177	5	0	201
17.00 - 18.00	12	174	11	1	198	11	180	7	0	198
18.00 - 19.00	7	145	6	0	158	10	143	5	0	158
19.00 - 20.00	7	82	5	1	95	9	83	3	0	95
20.00 - 21.00	6	67	6	0	79	9	65	5	0	79
21.00 - 22.00	0	56	7	3	66	7	56	3	0	66
22.00 - 23.00	2	58	2	7	69	8	60	1	0	69
23.00 - 24.00	6	65	1	3	75	6	68	1	0	75
Totale	118	1.611	181	38	1.948	160	1.729	59	0	1.948

Intervallo Orario	Volumi				Totale	Velocità [Km/h]				Totale
	Moto	Auto	< 35 q.li	> 35 q.li		0 ÷ 30	30 ÷ 50	50 ÷ 70	> 70	
Diurno	149	1.807	205	20	2.181	233	1.818	129	1	2.181
Notturmo	38	673	61	20	792	52	668	71	1	792
Totale	187	2.480	266	40	2.973	285	2.486	200	2	2.973

Intervallo Orario	Volumi				Totale	Velocità [Km/h]				Totale
	Moto	Auto	< 35 q.li	> 35 q.li		0 ÷ 30	30 ÷ 50	50 ÷ 70	> 70	
Diurno	94	1.214	135	19	1.462	116	1.304	42	0	1.462
Notturmo	24	397	46	19	486	44	425	17	0	486
Totale	118	1.611	181	38	1.948	160	1.729	59	0	1.948

Ore di punta										
Intervallo Orario	Volumi				Totale	Velocità [Km/h]				Totale
	Moto	Auto	< 35 q.li	> 35 q.li		0 ÷ 30	30 ÷ 50	50 ÷ 70	> 70	
8.00 - 9.00	18	203	16	3	240	38	192	10	0	240
16.00 - 17.00	10	156	23	1	190	15	165	10	0	190

Ore di punta										
Intervallo Orario	Volumi				Totale	Velocità [Km/h]				Totale
	Moto	Auto	< 35 q.li	> 35 q.li		0 ÷ 30	30 ÷ 50	50 ÷ 70	> 70	
12.00 - 13.00	7	89	10	1	107	7	96	4	0	107
16.00 - 17.00	16	173	10	2	201	19	177	5	0	201



Comune di Genova

Monitoraggio del traffico

Sezione: 08

Strada: Via Pionieri e Aviatori d'Italia, a est della rotonda

Data: mercoledì 6 ottobre 2021

Direzione: Via Albareto										
Intervallo orario	Volumi				Totale	Velocità [Km/h]				Totale
	Moto	Auto	< 35 q.li	> 35 q.li		0 ÷ 30	30 ÷ 50	50 ÷ 70	> 70	
0.00 - 1.00	1	16	0	3	20	1	15	4	0	20
1.00 - 2.00	0	12	2	0	14	1	9	4	0	14
2.00 - 3.00	0	12	4	3	19	3	15	1	0	19
3.00 - 4.00	1	7	5	0	13	0	10	3	0	13
4.00 - 5.00	1	22	9	2	34	0	30	4	0	34
5.00 - 6.00	6	109	15	3	133	2	117	14	0	133
6.00 - 7.00	7	187	19	3	216	52	162	2	0	216
7.00 - 8.00	18	294	19	3	334	59	270	5	0	334
8.00 - 9.00	23	301	19	3	346	67	272	7	0	346
9.00 - 10.00	16	206	22	2	246	41	197	8	0	246
10.00 - 11.00	15	207	40	3	265	32	226	7	0	265
11.00 - 12.00	9	164	29	0	202	19	168	15	0	202
12.00 - 13.00	20	204	16	3	243	16	210	17	0	243
13.00 - 14.00	16	210	18	3	247	17	202	28	0	247
14.00 - 15.00	18	199	20	5	242	22	204	16	0	242
15.00 - 16.00	19	223	18	2	262	23	225	14	0	262
16.00 - 17.00	14	239	29	1	283	27	243	13	0	283
17.00 - 18.00	18	236	37	2	293	26	251	16	0	293
18.00 - 19.00	16	173	13	1	203	19	168	15	1	203
19.00 - 20.00	11	183	5	2	201	15	173	13	0	201
20.00 - 21.00	6	115	9	4	134	7	115	12	0	134
21.00 - 22.00	8	84	6	3	101	2	91	8	0	101
22.00 - 23.00	6	73	2	0	81	4	70	7	0	81
23.00 - 24.00	1	38	0	2	41	5	35	1	0	41
Totale	250	3.514	356	53	4.173	460	3.478	234	1	4.173

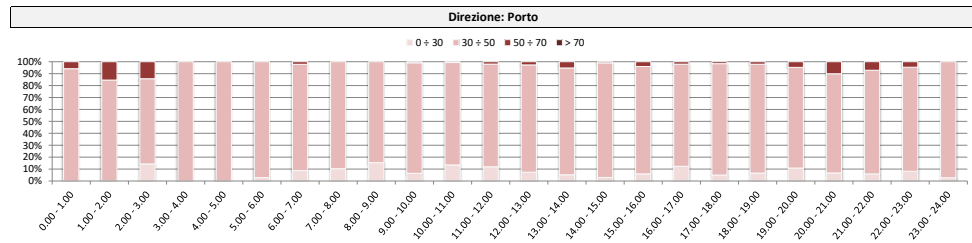
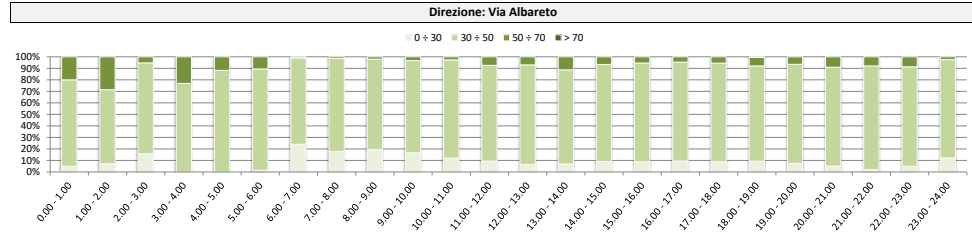
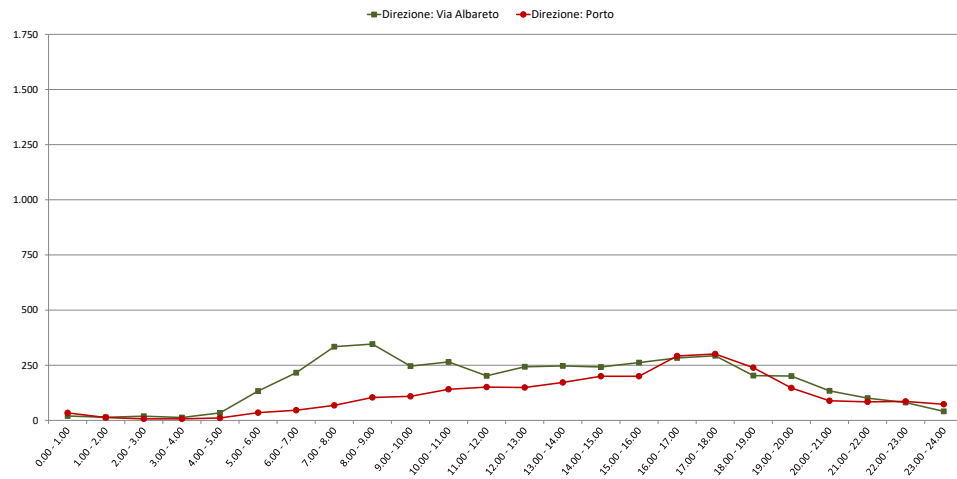
Direzione: Porto										
Intervallo orario	Volumi				Totale	Velocità [Km/h]				Totale
	Moto	Auto	< 35 q.li	> 35 q.li		0 ÷ 30	30 ÷ 50	50 ÷ 70	> 70	
0.00 - 1.00	1	31	1	1	34	0	32	2	0	34
1.00 - 2.00	1	8	1	3	13	0	11	2	0	13
2.00 - 3.00	0	6	0	1	7	1	5	1	0	7
3.00 - 4.00	0	4	3	0	7	0	7	0	0	7
4.00 - 5.00	0	6	5	0	11	0	11	0	0	11
5.00 - 6.00	2	15	16	2	35	1	34	0	0	35
6.00 - 7.00	2	33	9	2	46	4	41	1	0	46
7.00 - 8.00	1	54	13	0	68	7	61	0	0	68
8.00 - 9.00	5	80	15	4	104	16	88	0	0	104
9.00 - 10.00	10	81	16	2	109	7	101	1	0	109
10.00 - 11.00	8	99	31	3	141	19	121	1	0	141
11.00 - 12.00	7	124	16	4	151	18	130	3	0	151
12.00 - 13.00	8	124	14	3	149	11	134	4	0	149
13.00 - 14.00	13	145	14	0	172	9	154	9	0	172
14.00 - 15.00	18	162	18	2	200	6	192	2	0	200
15.00 - 16.00	15	167	15	3	200	12	180	8	0	200
16.00 - 17.00	17	258	13	4	292	36	250	6	0	292
17.00 - 18.00	11	271	18	1	301	15	281	5	0	301
18.00 - 19.00	7	222	10	0	239	16	218	5	0	239
19.00 - 20.00	12	125	8	2	147	16	124	7	0	147
20.00 - 21.00	9	74	6	0	89	6	74	9	0	89
21.00 - 22.00	1	74	6	3	84	5	73	6	0	84
22.00 - 23.00	4	72	3	7	86	7	75	4	0	86
23.00 - 24.00	3	67	1	2	73	2	71	0	0	73
Totale	155	2.302	252	49	2.758	214	2.468	76	0	2.758

Intervallo Orario	Volumi				Totale	Velocità [Km/h]				Totale
	Moto	Auto	< 35 q.li	> 35 q.li		0 ÷ 30	30 ÷ 50	50 ÷ 70	> 70	
Diurno	202	2.656	280	28	3.166	368	2.636	161	1	3.166
Notturmo	48	858	76	25	1.007	92	842	73	0	1.007
Totale	250	3.514	356	53	4.173	460	3.478	234	1	4.173

Intervallo Orario	Volumi				Totale	Velocità [Km/h]				Totale
	Moto	Auto	< 35 q.li	> 35 q.li		0 ÷ 30	30 ÷ 50	50 ÷ 70	> 70	
Diurno	120	1.787	193	26	2.126	172	1.910	44	0	2.126
Notturmo	35	515	59	23	632	42	558	32	0	632
Totale	155	2.302	252	49	2.758	214	2.468	76	0	2.758

Ore di punta										
Intervallo Orario	Volumi				Totale	Velocità [Km/h]				Totale
	Moto	Auto	< 35 q.li	> 35 q.li		0 ÷ 30	30 ÷ 50	50 ÷ 70	> 70	
8.00 - 9.00	23	301	19	3	346	67	272	7	0	346
17.00 - 18.00	18	236	37	2	293	26	251	16	0	293

Ore di punta										
Intervallo Orario	Volumi				Totale	Velocità [Km/h]				Totale
	Moto	Auto	< 35 q.li	> 35 q.li		0 ÷ 30	30 ÷ 50	50 ÷ 70	> 70	
11.00 - 12.00	7	124	16	4	151	18	130	3	0	151
17.00 - 18.00	11	271	18	1	301	15	281	5	0	301



Comune di Genova

Monitoraggio del traffico

Sezione: 08

Strada: Via Pionieri e Aviatori d'Italia, a est della rotonda

Data: giovedì 7 ottobre 2021

Direzione: Via Albareto										
Intervallo orario	Volumi				Totale	Velocità [Km/h]				Totale
	Moto	Auto	< 35 q.li	> 35 q.li		0 ÷ 30	30 ÷ 50	50 ÷ 70	> 70	
0.00 - 1.00	0	18	2	2	22	2	19	1	0	22
1.00 - 2.00	0	7	3	4	14	3	8	3	0	14
2.00 - 3.00	0	11	1	1	13	1	11	1	0	13
3.00 - 4.00	1	10	6	1	18	3	14	1	0	18
4.00 - 5.00	2	23	10	3	38	0	32	6	0	38
5.00 - 6.00	10	96	10	1	117	0	92	25	0	117
6.00 - 7.00	15	169	20	5	209	6	178	25	0	209
7.00 - 8.00	30	292	25	4	351	40	279	32	0	351
8.00 - 9.00	30	297	27	5	359	46	291	22	0	359
9.00 - 10.00	16	203	36	4	259	32	214	13	0	259
10.00 - 11.00	13	185	40	3	241	27	199	15	0	241
11.00 - 12.00	14	169	29	3	215	19	185	11	0	215
12.00 - 13.00	20	241	16	4	281	25	235	21	0	281
13.00 - 14.00	24	237	17	1	279	20	236	22	1	279
14.00 - 15.00	19	221	25	3	268	24	219	25	0	268
15.00 - 16.00	16	188	21	1	226	16	196	14	0	226
16.00 - 17.00	14	222	38	2	276	18	242	16	0	276
17.00 - 18.00	18	216	30	1	265	26	223	16	0	265
18.00 - 19.00	19	193	16	3	231	21	198	11	1	231
19.00 - 20.00	13	205	11	0	229	22	192	15	0	229
20.00 - 21.00	13	129	5	6	153	11	130	12	0	153
21.00 - 22.00	5	95	4	4	108	5	93	10	0	108
22.00 - 23.00	7	87	4	2	100	2	88	10	0	100
23.00 - 24.00	2	48	1	0	51	0	43	8	0	51
Totale	301	3.562	397	63	4.323	369	3.617	335	2	4.323

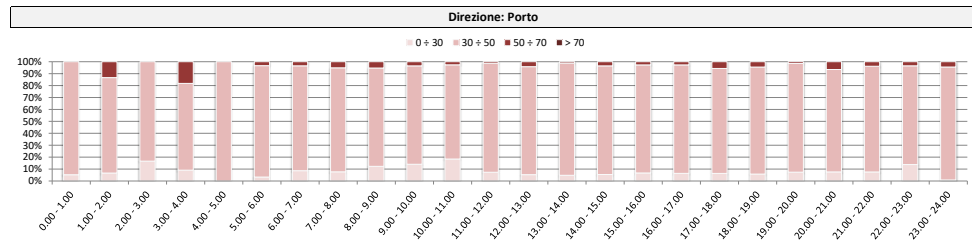
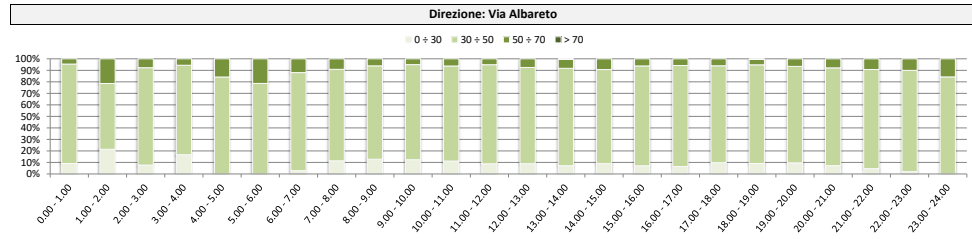
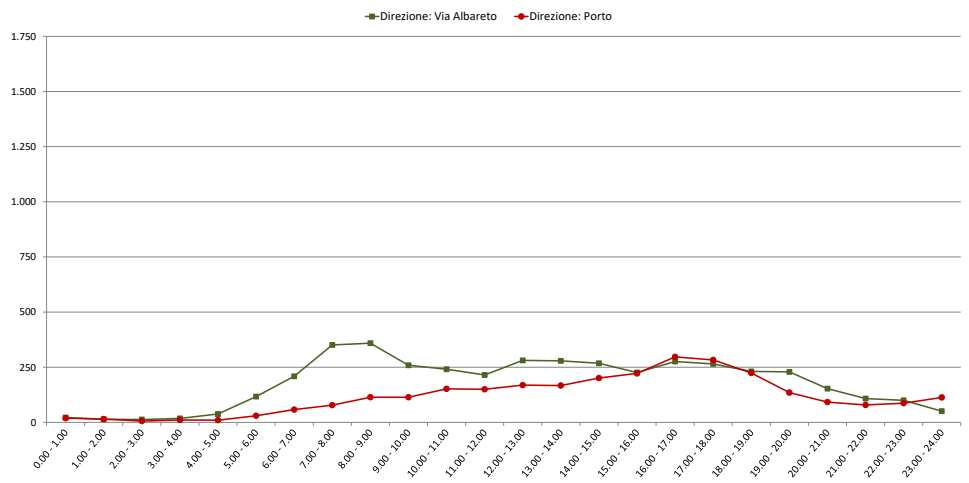
Direzione: Porto										
Intervallo orario	Volumi				Totale	Velocità [Km/h]				Totale
	Moto	Auto	< 35 q.li	> 35 q.li		0 ÷ 30	30 ÷ 50	50 ÷ 70	> 70	
0.00 - 1.00	0	15	1	3	19	1	18	0	0	19
1.00 - 2.00	2	11	1	1	15	1	12	2	0	15
2.00 - 3.00	0	3	0	3	6	1	5	0	0	6
3.00 - 4.00	0	8	3	0	11	1	8	2	0	11
4.00 - 5.00	0	5	5	0	10	0	10	0	0	10
5.00 - 6.00	2	14	14	0	30	1	28	1	0	30
6.00 - 7.00	1	42	14	1	58	5	51	2	0	58
7.00 - 8.00	5	55	15	3	78	6	68	4	0	78
8.00 - 9.00	4	93	16	1	114	14	94	6	0	114
9.00 - 10.00	8	76	27	3	114	16	94	4	0	114
10.00 - 11.00	1	113	30	8	152	28	120	4	0	152
11.00 - 12.00	8	122	19	1	150	11	137	2	0	150
12.00 - 13.00	13	138	17	1	169	9	153	7	0	169
13.00 - 14.00	9	142	15	1	167	8	157	2	0	167
14.00 - 15.00	22	165	14	0	201	11	183	7	0	201
15.00 - 16.00	21	181	15	5	222	15	201	6	0	222
16.00 - 17.00	30	249	17	1	297	19	270	8	0	297
17.00 - 18.00	25	240	16	2	283	18	249	16	0	283
18.00 - 19.00	13	202	9	0	224	13	201	10	0	224
19.00 - 20.00	10	118	6	1	135	10	123	2	0	135
20.00 - 21.00	3	82	6	1	92	7	79	6	0	92
21.00 - 22.00	4	66	3	6	79	6	70	3	0	79
22.00 - 23.00	5	73	4	5	87	12	72	3	0	87
23.00 - 24.00	14	96	1	2	113	1	107	5	0	113
Totale	200	2.309	268	49	2.826	214	2.510	102	0	2.826

Intervallo Orario	Volumi				Totale	Velocità [Km/h]				Totale
	Moto	Auto	< 35 q.li	> 35 q.li		0 ÷ 30	30 ÷ 50	50 ÷ 70	> 70	
Diurno	233	2.664	320	34	3.251	314	2.717	218	2	3.251
Notturmo	68	898	77	29	1.072	55	900	117	0	1.072
Totale	301	3.562	397	63	4.323	369	3.617	335	2	4.323

Intervallo Orario	Volumi				Totale	Velocità [Km/h]				Totale
	Moto	Auto	< 35 q.li	> 35 q.li		0 ÷ 30	30 ÷ 50	50 ÷ 70	> 70	
Diurno	159	1.776	210	26	2.171	168	1.927	76	0	2.171
Notturmo	41	533	58	23	655	46	583	26	0	655
Totale	200	2.309	268	49	2.826	214	2.510	102	0	2.826

Ore di punta										
Intervallo Orario	Volumi				Totale	Velocità [Km/h]				Totale
	Moto	Auto	< 35 q.li	> 35 q.li		0 ÷ 30	30 ÷ 50	50 ÷ 70	> 70	
8.00 - 9.00	30	297	27	5	359	46	291	22	0	359
13.00 - 14.00	24	237	17	1	279	20	236	22	1	279

Ore di punta										
Intervallo Orario	Volumi				Totale	Velocità [Km/h]				Totale
	Moto	Auto	< 35 q.li	> 35 q.li		0 ÷ 30	30 ÷ 50	50 ÷ 70	> 70	
12.00 - 13.00	13	138	17	1	169	9	153	7	0	169
16.00 - 17.00	30	249	17	1	297	19	270	8	0	297



Comune di Genova

Monitoraggio del traffico

Sezione: 08

Strada: Via Pionieri e Aviatori d'Italia, a est della rotatoria

Data: venerdì 8 ottobre 2021

Direzione: Via Albareto										
Intervallo orario	Volumi				Totale	Velocità [Km/h]				Totale
	Moto	Auto	< 35 q.li	> 35 q.li		0 ÷ 30	30 ÷ 50	50 ÷ 70	> 70	
0.00 - 1.00	3	29	3	1	36	0	32	4	0	36
1.00 - 2.00	1	9	2	2	14	1	9	4	0	14
2.00 - 3.00	0	6	2	2	10	3	6	1	0	10
3.00 - 4.00	1	6	5	0	12	1	9	2	0	12
4.00 - 5.00	2	21	12	3	38	1	31	6	0	38
5.00 - 6.00	7	87	12	3	109	2	98	9	0	109
6.00 - 7.00	18	173	24	1	216	6	185	25	0	216
7.00 - 8.00	25	292	25	2	344	29	285	28	2	344
8.00 - 9.00	28	302	27	8	365	60	288	17	0	365
9.00 - 10.00	14	208	20	1	243	26	201	16	0	243
10.00 - 11.00	15	206	39	4	264	42	208	14	0	264
11.00 - 12.00	14	183	27	3	227	32	181	14	0	227
12.00 - 13.00	18	250	16	1	285	20	247	18	0	285
13.00 - 14.00	17	234	19	3	273	25	231	17	0	273
14.00 - 15.00	19	229	30	3	281	14	254	13	0	281
15.00 - 16.00	13	199	24	2	238	19	203	16	0	238
16.00 - 17.00	15	211	38	1	265	24	229	12	0	265
17.00 - 18.00	15	216	34	5	270	18	235	17	0	270
18.00 - 19.00	18	190	14	1	223	13	200	10	0	223
19.00 - 20.00	15	200	4	1	220	14	195	11	0	220
20.00 - 21.00	10	189	4	3	206	12	182	12	0	206
21.00 - 22.00	9	122	4	7	142	11	122	9	0	142
22.00 - 23.00	8	107	3	0	118	2	109	7	0	118
23.00 - 24.00	6	88	2	2	98	3	84	11	0	98
Totale	291	3.757	390	59	4.497	378	3.824	293	2	4.497

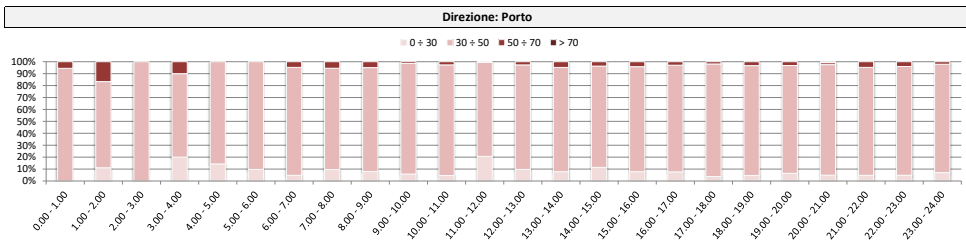
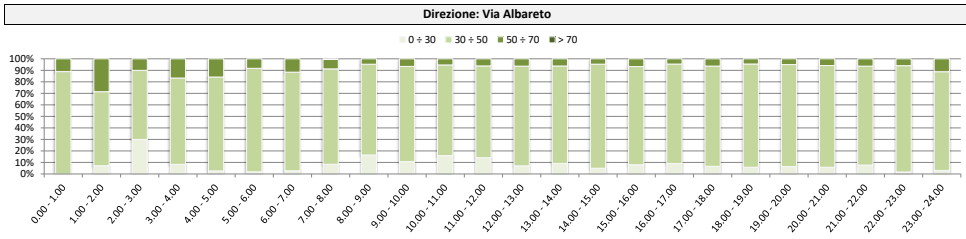
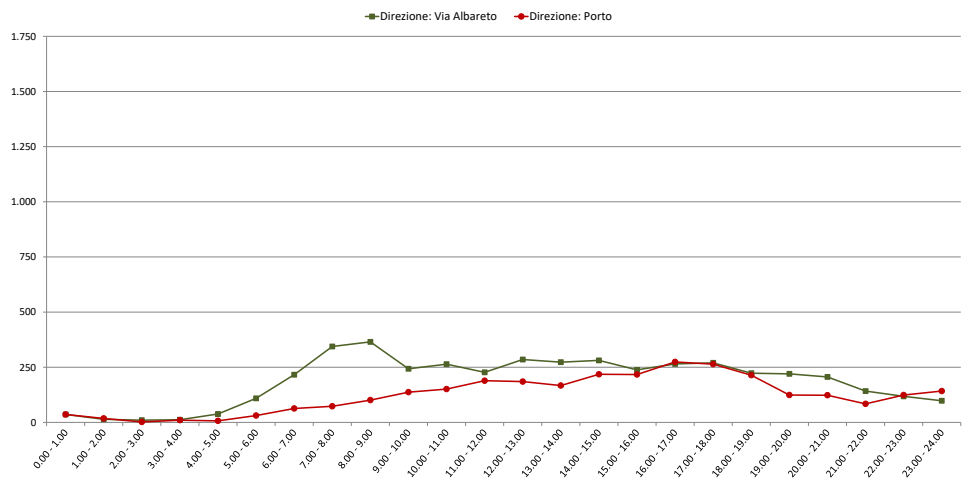
Direzione: Porto										
Intervallo orario	Volumi				Totale	Velocità [Km/h]				Totale
	Moto	Auto	< 35 q.li	> 35 q.li		0 ÷ 30	30 ÷ 50	50 ÷ 70	> 70	
0.00 - 1.00	5	30	0	1	36	0	34	2	0	36
1.00 - 2.00	0	14	1	3	18	2	13	3	0	18
2.00 - 3.00	0	2	0	0	2	0	2	0	0	2
3.00 - 4.00	0	6	3	1	10	2	7	1	0	10
4.00 - 5.00	0	2	5	0	7	1	6	0	0	7
5.00 - 6.00	1	13	15	2	31	3	28	0	0	31
6.00 - 7.00	2	49	11	1	63	3	57	3	0	63
7.00 - 8.00	1	52	18	2	73	7	62	4	0	73
8.00 - 9.00	4	81	15	1	101	8	88	5	0	101
9.00 - 10.00	8	104	22	3	137	8	127	2	0	137
10.00 - 11.00	8	113	26	4	151	7	140	4	0	151
11.00 - 12.00	14	148	22	5	189	39	149	1	0	189
12.00 - 13.00	16	149	17	3	185	18	162	5	0	185
13.00 - 14.00	9	148	9	1	167	13	146	8	0	167
14.00 - 15.00	13	183	18	4	218	25	185	8	0	218
15.00 - 16.00	16	181	18	2	217	17	191	9	0	217
16.00 - 17.00	20	239	14	1	274	21	245	8	0	274
17.00 - 18.00	12	239	12	1	264	10	249	5	0	264
18.00 - 19.00	20	186	6	2	214	10	197	7	0	214
19.00 - 20.00	9	109	6	0	124	8	112	4	0	124
20.00 - 21.00	6	115	2	0	123	6	114	2	1	123
21.00 - 22.00	5	70	5	4	84	4	76	4	0	84
22.00 - 23.00	7	112	1	4	124	6	113	5	0	124
23.00 - 24.00	12	124	2	4	142	10	129	3	0	142
Totale	188	2.469	248	49	2.954	228	2.632	93	1	2.954

Intervallo Orario	Volumi				Totale	Velocità [Km/h]				Totale
	Moto	Auto	< 35 q.li	> 35 q.li		0 ÷ 30	30 ÷ 50	50 ÷ 70	> 70	
Diurno	211	2.720	313	34	3.278	322	2.762	192	2	3.278
Notturmo	80	1.037	77	25	1.219	56	1.062	101	0	1.219
Totale	291	3.757	390	59	4.497	378	3.824	293	2	4.497

Intervallo Orario	Volumi				Totale	Velocità [Km/h]				Totale
	Moto	Auto	< 35 q.li	> 35 q.li		0 ÷ 30	30 ÷ 50	50 ÷ 70	> 70	
Diurno	141	1.823	197	29	2.190	183	1.941	66	0	2.190
Notturmo	47	646	51	20	764	45	691	27	1	764
Totale	188	2.469	248	49	2.954	228	2.632	93	1	2.954

Ore di punta										
Intervallo Orario	Volumi				Totale	Velocità [Km/h]				Totale
	Moto	Auto	< 35 q.li	> 35 q.li		0 ÷ 30	30 ÷ 50	50 ÷ 70	> 70	
8.00 - 9.00	28	302	27	8	365	60	288	17	0	365
14.00 - 15.00	19	229	30	3	281	14	254	13	0	281

Ore di punta										
Intervallo Orario	Volumi				Totale	Velocità [Km/h]				Totale
	Moto	Auto	< 35 q.li	> 35 q.li		0 ÷ 30	30 ÷ 50	50 ÷ 70	> 70	
11.00 - 12.00	14	148	22	5	189	39	149	1	0	189
16.00 - 17.00	20	239	14	1	274	21	245	8	0	274



Comune di Genova

Monitoraggio del traffico

Sezione: 08

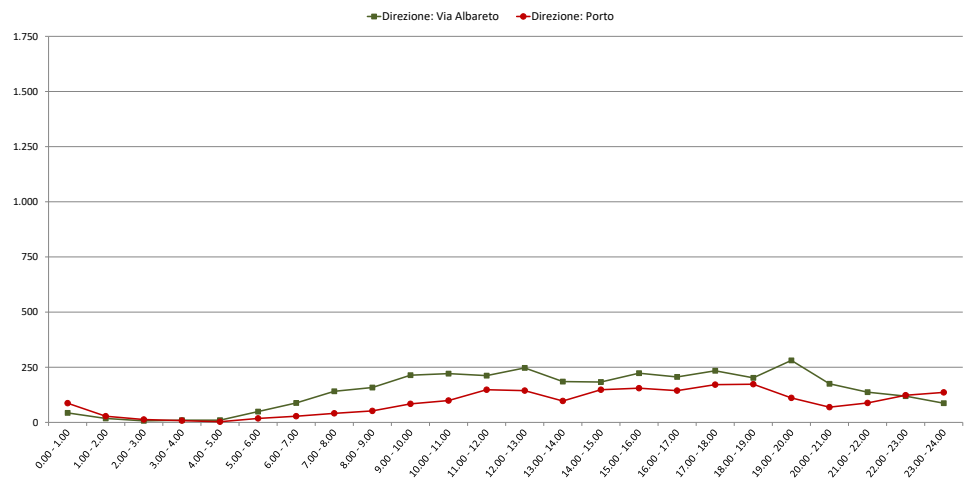
Strada: Via Pionieri e Aviatori d'Italia, a est della rotonda

Data: sabato 9 ottobre 2021

Direzione: Via Albareto										
Intervallo orario	Volumi				Totale	Velocità [Km/h]				Totale
	Moto	Auto	< 35 q.li	> 35 q.li		0 ÷ 30	30 ÷ 50	50 ÷ 70	> 70	
0.00 - 1.00	1	42	0	0	43	2	34	6	1	43
1.00 - 2.00	0	16	1	1	18	3	15	0	0	18
2.00 - 3.00	0	6	1	0	7	0	6	1	0	7
3.00 - 4.00	1	5	2	2	10	0	9	1	0	10
4.00 - 5.00	0	3	6	1	10	0	8	2	0	10
5.00 - 6.00	3	37	6	3	49	3	38	8	0	49
6.00 - 7.00	6	71	8	3	88	6	72	10	0	88
7.00 - 8.00	13	115	12	1	141	13	107	21	0	141
8.00 - 9.00	11	135	11	1	158	12	131	15	0	158
9.00 - 10.00	14	189	10	1	214	21	179	14	0	214
10.00 - 11.00	20	188	13	0	221	19	193	9	0	221
11.00 - 12.00	14	187	10	1	212	16	184	12	0	212
12.00 - 13.00	12	228	7	0	247	10	226	11	0	247
13.00 - 14.00	16	161	8	0	185	4	163	18	0	185
14.00 - 15.00	12	164	7	0	183	5	165	13	0	183
15.00 - 16.00	16	196	11	0	223	25	189	9	0	223
16.00 - 17.00	13	183	7	3	206	18	177	11	0	206
17.00 - 18.00	15	212	7	0	234	14	214	6	0	234
18.00 - 19.00	9	186	7	0	202	8	183	11	0	202
19.00 - 20.00	12	263	6	0	281	34	243	4	0	281
20.00 - 21.00	7	163	5	0	175	11	156	8	0	175
21.00 - 22.00	6	128	3	0	137	10	111	16	0	137
22.00 - 23.00	6	112	1	0	119	2	98	18	1	119
23.00 - 24.00	4	83	0	0	87	6	69	12	0	87
Totale	211	3.073	149	17	3.450	242	2.970	236	2	3.450

Intervallo Orario	Volumi				Totale	Velocità [Km/h]				Totale
	Moto	Auto	< 35 q.li	> 35 q.li		0 ÷ 30	30 ÷ 50	50 ÷ 70	> 70	
Diurno	165	2.144	110	7	2.426	165	2.111	150	0	2.426
Notturno	46	929	39	10	1.024	77	859	86	2	1.024
Totale	211	3.073	149	17	3.450	242	2.970	236	2	3.450

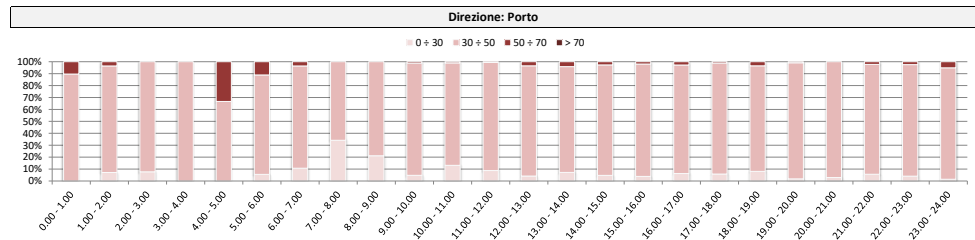
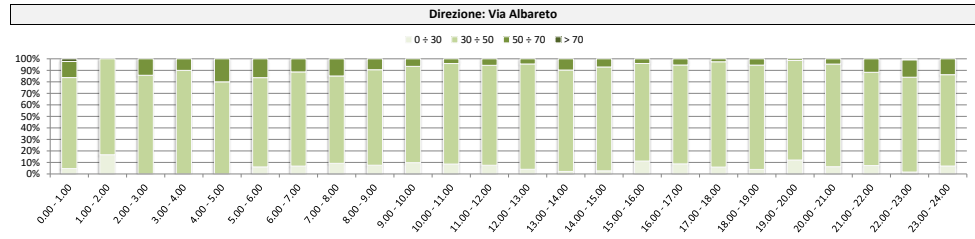
Ore di punta										
Intervallo Orario	Volumi				Totale	Velocità [Km/h]				Totale
	Moto	Auto	< 35 q.li	> 35 q.li		0 ÷ 30	30 ÷ 50	50 ÷ 70	> 70	
12.00 - 13.00	12	228	7	0	247	10	226	11	0	247
19.00 - 20.00	12	263	6	0	281	34	243	4	0	281



Direzione: Porto										
Intervallo orario	Volumi				Totale	Velocità [Km/h]				Totale
	Moto	Auto	< 35 q.li	> 35 q.li		0 ÷ 30	30 ÷ 50	50 ÷ 70	> 70	
0.00 - 1.00	6	80	0	1	87	0	78	9	0	87
1.00 - 2.00	0	28	0	0	28	2	25	1	0	28
2.00 - 3.00	0	12	0	1	13	1	12	0	0	13
3.00 - 4.00	0	5	2	1	8	0	8	0	0	8
4.00 - 5.00	0	3	0	0	3	0	2	1	0	3
5.00 - 6.00	1	13	4	0	18	1	15	2	0	18
6.00 - 7.00	0	20	7	1	28	3	24	1	0	28
7.00 - 8.00	1	30	7	3	41	14	27	0	0	41
8.00 - 9.00	1	44	7	0	52	11	41	0	0	52
9.00 - 10.00	6	72	6	0	84	4	79	1	0	84
10.00 - 11.00	5	89	4	1	99	13	85	1	0	99
11.00 - 12.00	4	138	6	0	148	13	134	1	0	148
12.00 - 13.00	17	122	5	0	144	6	133	5	0	144
13.00 - 14.00	12	79	6	0	97	7	86	4	0	97
14.00 - 15.00	14	128	5	1	148	7	137	4	0	148
15.00 - 16.00	13	136	6	0	155	6	146	3	0	155
16.00 - 17.00	6	133	5	0	144	9	131	4	0	144
17.00 - 18.00	11	155	5	0	171	10	159	2	0	171
18.00 - 19.00	12	156	5	0	173	14	153	6	0	173
19.00 - 20.00	2	106	3	0	111	2	108	1	0	111
20.00 - 21.00	2	65	2	0	69	2	67	0	0	69
21.00 - 22.00	2	84	2	0	88	5	81	2	0	88
22.00 - 23.00	3	119	1	0	123	5	115	3	0	123
23.00 - 24.00	4	131	1	0	136	2	127	7	0	136
Totale	122	1.948	89	9	2.168	137	1.973	58	0	2.168

Intervallo Orario	Volumi				Totale	Velocità [Km/h]				Totale
	Moto	Auto	< 35 q.li	> 35 q.li		0 ÷ 30	30 ÷ 50	50 ÷ 70	> 70	
Diurno	102	1.282	67	5	1.456	114	1.311	31	0	1.456
Notturno	20	666	22	4	712	23	662	27	0	712
Totale	122	1.948	89	9	2.168	137	1.973	58	0	2.168

Ore di punta										
Intervallo Orario	Volumi				Totale	Velocità [Km/h]				Totale
	Moto	Auto	< 35 q.li	> 35 q.li		0 ÷ 30	30 ÷ 50	50 ÷ 70	> 70	
11.00 - 12.00	4	138	6	0	148	13	134	1	0	148
18.00 - 19.00	12	156	5	0	173	14	153	6	0	173



Comune di Genova

Monitoraggio del traffico

Sezione: 08

Strada: Via Pionieri e Aviatori d'Italia, a est della rotatoria

Data: domenica 10 ottobre 2021

Direzione: Via Albareto										
Intervallo orario	Volumi				Totale	Velocità [Km/h]				Totale
	Moto	Auto	< 35 q.li	> 35 q.li		0 ÷ 30	30 ÷ 50	50 ÷ 70	> 70	
0.00 - 1.00	4	57	0	0	61	1	48	11	1	61
1.00 - 2.00	0	17	0	0	17	0	16	1	0	17
2.00 - 3.00	0	8	0	0	8	0	7	1	0	8
3.00 - 4.00	0	9	0	0	9	0	6	3	0	9
4.00 - 5.00	0	6	0	0	6	2	4	0	0	6
5.00 - 6.00	2	21	0	0	23	0	20	3	0	23
6.00 - 7.00	2	42	5	0	49	3	39	7	0	49
7.00 - 8.00	5	52	5	0	62	5	50	7	0	62
8.00 - 9.00	14	116	6	1	137	3	124	10	0	137
9.00 - 10.00	13	139	4	0	156	4	143	9	0	156
10.00 - 11.00	16	230	5	1	252	17	223	12	0	252
11.00 - 12.00	13	196	3	2	214	10	194	10	0	214
12.00 - 13.00	10	200	3	1	214	6	195	13	0	214
13.00 - 14.00	9	151	5	0	165	7	147	11	0	165
14.00 - 15.00	10	150	4	1	165	11	143	11	0	165
15.00 - 16.00	11	182	3	0	196	6	182	8	0	196
16.00 - 17.00	12	232	7	0	251	12	226	13	0	251
17.00 - 18.00	12	220	6	2	240	8	227	5	0	240
18.00 - 19.00	8	128	3	0	139	6	124	9	0	139
19.00 - 20.00	12	177	5	0	194	11	175	8	0	194
20.00 - 21.00	6	100	3	1	110	5	94	11	0	110
21.00 - 22.00	5	66	2	1	74	8	59	7	0	74
22.00 - 23.00	4	80	3	3	90	5	68	17	0	90
23.00 - 24.00	2	39	1	2	44	1	41	2	0	44
Totale	170	2.618	73	15	2.876	131	2.555	189	1	2.876

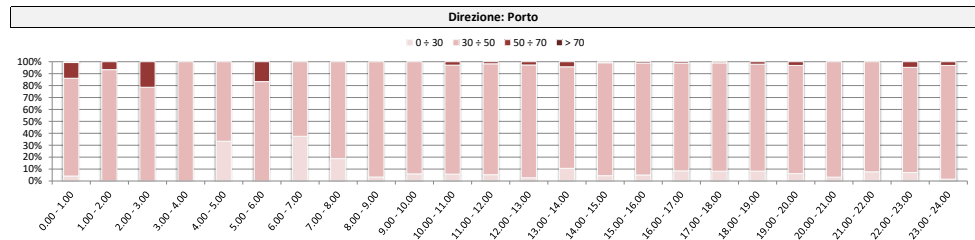
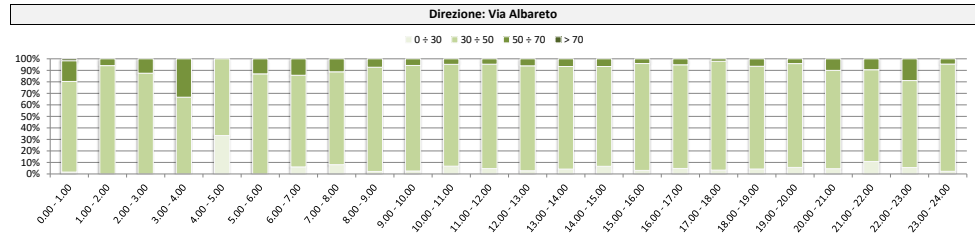
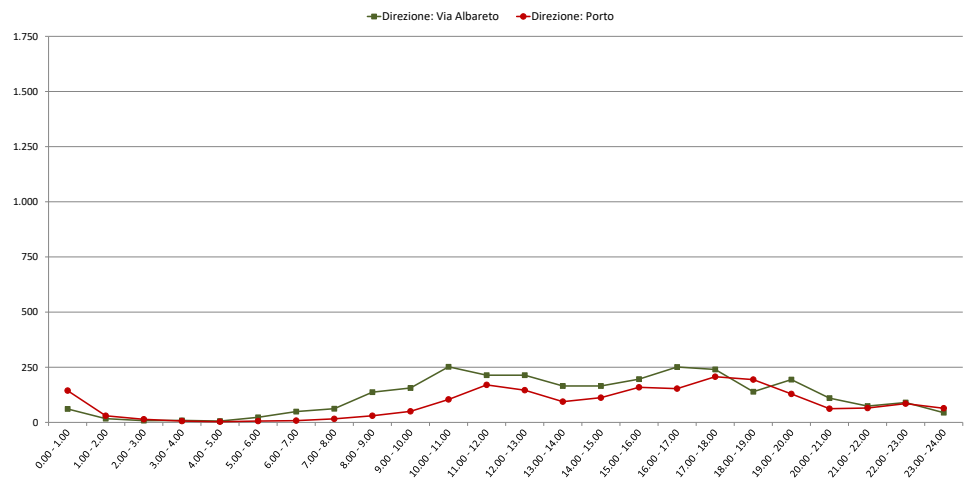
Direzione: Porto										
Intervallo orario	Volumi				Totale	Velocità [Km/h]				Totale
	Moto	Auto	< 35 q.li	> 35 q.li		0 ÷ 30	30 ÷ 50	50 ÷ 70	> 70	
0.00 - 1.00	7	137	0	0	144	6	118	19	1	144
1.00 - 2.00	0	30	0	0	30	0	28	2	0	30
2.00 - 3.00	0	14	0	0	14	0	11	3	0	14
3.00 - 4.00	0	6	0	0	6	0	6	0	0	6
4.00 - 5.00	1	2	0	0	3	1	2	0	0	3
5.00 - 6.00	0	6	0	0	6	0	5	1	0	6
6.00 - 7.00	0	4	4	0	8	3	5	0	0	8
7.00 - 8.00	0	13	3	0	16	3	13	0	0	16
8.00 - 9.00	1	26	3	0	30	1	29	0	0	30
9.00 - 10.00	2	44	4	0	50	3	47	0	0	50
10.00 - 11.00	7	93	3	1	104	6	95	3	0	104
11.00 - 12.00	11	156	3	0	170	9	158	3	0	170
12.00 - 13.00	16	126	4	0	146	4	138	4	0	146
13.00 - 14.00	10	81	3	0	94	10	80	4	0	94
14.00 - 15.00	3	107	2	0	112	5	106	1	0	112
15.00 - 16.00	7	148	4	0	159	8	149	2	0	159
16.00 - 17.00	2	148	2	1	153	13	138	2	0	153
17.00 - 18.00	6	199	2	0	207	17	188	2	0	207
18.00 - 19.00	9	183	2	0	194	16	174	4	0	194
19.00 - 20.00	8	119	2	0	129	8	117	4	0	129
20.00 - 21.00	3	56	2	1	62	2	60	0	0	62
21.00 - 22.00	1	61	2	1	65	5	60	0	0	65
22.00 - 23.00	5	77	2	1	85	6	75	4	0	85
23.00 - 24.00	7	53	1	3	64	1	61	2	0	64
Totale	106	1.889	48	8	2.051	127	1.863	60	1	2.051

Intervallo Orario	Volumi				Totale	Velocità [Km/h]				Totale
	Moto	Auto	< 35 q.li	> 35 q.li		0 ÷ 30	30 ÷ 50	50 ÷ 70	> 70	
Diurno	133	1.996	54	8	2.191	95	1.978	118	0	2.191
Notturmo	37	622	19	7	685	36	577	71	1	685
Totale	170	2.618	73	15	2.876	131	2.555	189	1	2.876

Intervallo Orario	Volumi				Totale	Velocità [Km/h]				Totale
	Moto	Auto	< 35 q.li	> 35 q.li		0 ÷ 30	30 ÷ 50	50 ÷ 70	> 70	
Diurno	74	1.324	35	2	1.435	95	1.315	25	0	1.435
Notturmo	32	565	13	6	616	32	548	35	1	616
Totale	106	1.889	48	8	2.051	127	1.863	60	1	2.051

Ore di punta										
Intervallo Orario	Volumi				Totale	Velocità [Km/h]				Totale
	Moto	Auto	< 35 q.li	> 35 q.li		0 ÷ 30	30 ÷ 50	50 ÷ 70	> 70	
10.00 - 11.00	16	230	5	1	252	17	223	12	0	252
16.00 - 17.00	12	232	7	0	251	12	226	13	0	251

Ore di punta										
Intervallo Orario	Volumi				Totale	Velocità [Km/h]				Totale
	Moto	Auto	< 35 q.li	> 35 q.li		0 ÷ 30	30 ÷ 50	50 ÷ 70	> 70	
11.00 - 12.00	11	156	3	0	170	9	158	3	0	170
17.00 - 18.00	6	199	2	0	207	17	188	2	0	207



Comune di Genova

Monitoraggio del traffico

Sezione: 09

Strada: Via Pionieri e Aviatori d'Italia, a ovest della rotatoria

Data: lunedì 11 ottobre 2021

Direzione: Porto										
Intervallo orario	Volumi				Totale	Velocità [Km/h]				Totale
	Moto	Auto	< 35 q.li	> 35 q.li		0 ÷ 30	30 ÷ 50	50 ÷ 70	> 70	
0.00 - 1.00	7	37	0	1	45	15	23	6	1	45
1.00 - 2.00	1	6	0	1	8	4	4	0	0	8
2.00 - 3.00	0	2	1	0	3	1	2	0	0	3
3.00 - 4.00	0	2	3	0	5	1	4	0	0	5
4.00 - 5.00	1	5	4	0	10	2	7	1	0	10
5.00 - 6.00	0	18	14	0	32	17	15	0	0	32
6.00 - 7.00	10	26	12	1	49	17	29	3	0	49
7.00 - 8.00	3	32	3	2	40	21	18	1	0	40
8.00 - 9.00	3	51	4	1	59	32	25	2	0	59
9.00 - 10.00	7	82	17	1	107	72	33	2	0	107
10.00 - 11.00	14	105	11	2	132	85	43	4	0	132
11.00 - 12.00	20	107	20	1	148	84	55	9	0	148
12.00 - 13.00	11	128	11	0	150	83	64	3	0	150
13.00 - 14.00	11	95	6	2	114	63	48	3	0	114
14.00 - 15.00	15	117	8	1	141	94	43	4	0	141
15.00 - 16.00	22	130	7	0	159	100	53	6	0	159
16.00 - 17.00	21	148	5	1	175	108	61	5	1	175
17.00 - 18.00	31	171	12	2	216	128	79	9	0	216
18.00 - 19.00	26	151	7	2	186	107	78	1	0	186
19.00 - 20.00	22	93	5	4	124	72	50	2	0	124
20.00 - 21.00	8	48	3	1	60	18	38	4	0	60
21.00 - 22.00	6	56	6	1	69	40	28	1	0	69
22.00 - 23.00	10	67	3	2	82	40	36	6	0	82
23.00 - 24.00	10	57	2	2	71	22	40	9	0	71
Totale	259	1.734	164	28	2.185	1.226	876	81	2	2.185

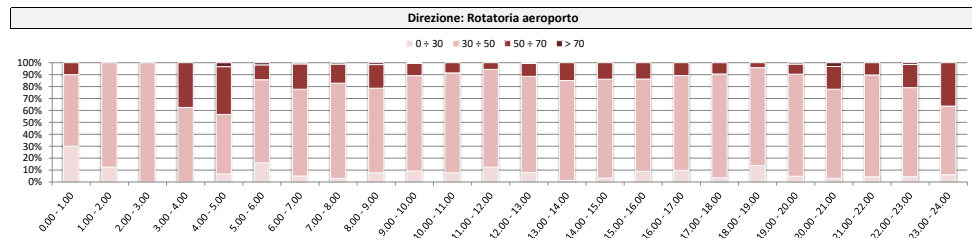
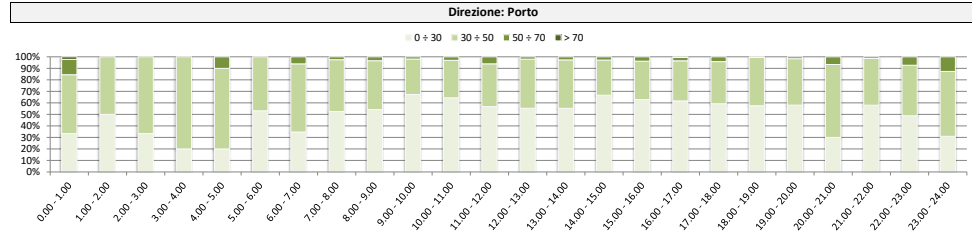
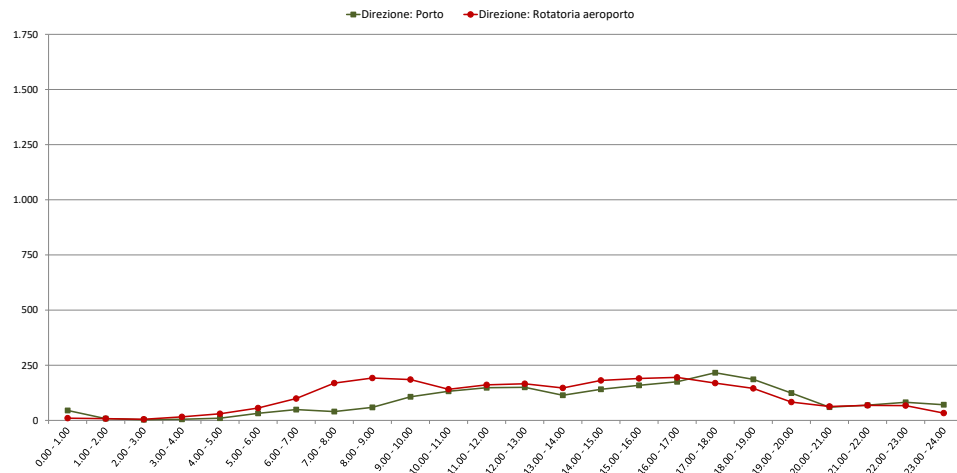
Direzione: Rotatoria aeroporto										
Intervallo orario	Volumi				Totale	Velocità [Km/h]				Totale
	Moto	Auto	< 35 q.li	> 35 q.li		0 ÷ 30	30 ÷ 50	50 ÷ 70	> 70	
0.00 - 1.00	2	6	0	2	10	3	6	1	0	10
1.00 - 2.00	0	6	1	1	8	1	7	0	0	8
2.00 - 3.00	0	2	2	1	5	0	5	0	0	5
3.00 - 4.00	3	9	4	0	16	0	10	6	0	16
4.00 - 5.00	3	19	8	0	30	2	15	12	1	30
5.00 - 6.00	2	46	8	0	56	9	39	7	1	56
6.00 - 7.00	13	73	13	0	99	5	72	21	1	99
7.00 - 8.00	20	137	11	1	169	5	135	27	2	169
8.00 - 9.00	20	157	12	3	192	15	136	38	3	192
9.00 - 10.00	17	151	14	3	185	17	148	19	1	185
10.00 - 11.00	18	111	12	0	141	11	118	12	0	141
11.00 - 12.00	12	130	18	1	161	20	132	9	0	161
12.00 - 13.00	19	138	8	1	166	13	134	18	1	166
13.00 - 14.00	21	117	8	1	147	2	123	22	0	147
14.00 - 15.00	25	144	12	0	181	6	150	25	0	181
15.00 - 16.00	26	143	20	1	190	17	147	26	0	190
16.00 - 17.00	19	153	22	1	195	19	155	21	0	195
17.00 - 18.00	21	123	24	1	169	6	147	16	0	169
18.00 - 19.00	19	114	12	0	145	20	119	6	0	145
19.00 - 20.00	10	69	3	1	83	4	71	7	1	83
20.00 - 21.00	6	53	2	2	63	2	47	12	2	63
21.00 - 22.00	6	56	3	3	68	3	58	7	0	68
22.00 - 23.00	11	53	2	1	67	3	50	13	1	67
23.00 - 24.00	2	26	1	4	33	2	19	12	0	33
Totale	295	2.036	220	28	2.579	185	2.043	337	14	2.579

Intervallo Orario	Volumi				Totale	Velocità [Km/h]				Totale
	Moto	Auto	< 35 q.li	> 35 q.li		0 ÷ 30	30 ÷ 50	50 ÷ 70	> 70	
Diurno	184	1.317	111	15	1.627	977	600	49	1	1.627
Notturmo	75	417	53	13	558	249	276	32	1	558
Totale	259	1.734	164	28	2.185	1.226	876	81	2	2.185

Intervallo Orario	Volumi				Totale	Velocità [Km/h]				Totale
	Moto	Auto	< 35 q.li	> 35 q.li		0 ÷ 30	30 ÷ 50	50 ÷ 70	> 70	
Diurno	237	1.618	173	13	2.041	151	1.644	239	7	2.041
Notturmo	58	418	47	15	538	34	399	98	7	538
Totale	295	2.036	220	28	2.579	185	2.043	337	14	2.579

Ore di punta										
Intervallo Orario	Volumi				Totale	Velocità [Km/h]				Totale
	Moto	Auto	< 35 q.li	> 35 q.li		0 ÷ 30	30 ÷ 50	50 ÷ 70	> 70	
12.00 - 13.00	11	128	11	0	150	83	64	3	0	150
17.00 - 18.00	31	171	12	2	216	128	79	9	0	216

Ore di punta										
Intervallo Orario	Volumi				Totale	Velocità [Km/h]				Totale
	Moto	Auto	< 35 q.li	> 35 q.li		0 ÷ 30	30 ÷ 50	50 ÷ 70	> 70	
8.00 - 9.00	20	157	12	3	192	15	136	38	3	192
16.00 - 17.00	19	153	22	1	195	19	155	21	0	195



Comune di Genova

Monitoraggio del traffico

Sezione: 09

Strada: Via Pionieri e Aviatori d'Italia, a ovest della rotatoria

Data: martedì 5 ottobre 2021

Direzione: Porto										
Intervallo orario	Volumi				Totale	Velocità [Km/h]				Totale
	Moto	Auto	< 35 q.li	> 35 q.li		0 ÷ 30	30 ÷ 50	50 ÷ 70	> 70	
0.00 - 1.00	2	18	0	1	21	8	10	3	0	21
1.00 - 2.00	1	6	1	0	8	4	3	1	0	8
2.00 - 3.00	0	3	0	1	4	2	2	0	0	4
3.00 - 4.00	0	3	2	0	5	1	2	2	0	5
4.00 - 5.00	0	4	3	0	7	3	3	1	0	7
5.00 - 6.00	1	10	9	0	20	5	12	3	0	20
6.00 - 7.00	2	23	4	1	30	15	14	1	0	30
7.00 - 8.00	3	23	6	1	33	20	12	1	0	33
8.00 - 9.00	2	48	6	1	57	34	22	1	0	57
9.00 - 10.00	8	49	11	2	70	37	32	1	0	70
10.00 - 11.00	7	69	18	2	96	68	26	2	0	96
11.00 - 12.00	8	82	10	2	102	70	30	2	0	102
12.00 - 13.00	9	69	10	1	89	50	37	2	0	89
13.00 - 14.00	8	88	5	0	101	65	35	1	0	101
14.00 - 15.00	12	93	11	1	117	79	35	3	0	117
15.00 - 16.00	9	105	8	1	123	82	37	4	0	123
16.00 - 17.00	13	110	8	1	132	84	46	2	0	132
17.00 - 18.00	14	125	10	1	150	84	63	3	0	150
18.00 - 19.00	14	119	8	1	142	84	55	3	0	142
19.00 - 20.00	11	76	5	0	92	51	38	3	0	92
20.00 - 21.00	4	64	2	1	71	51	20	0	0	71
21.00 - 22.00	3	53	5	0	61	42	16	3	0	61
22.00 - 23.00	4	65	5	3	77	48	27	2	0	77
23.00 - 24.00	6	72	3	0	81	40	36	5	0	81
Totale	141	1.377	150	21	1.689	1.027	613	49	0	1.689

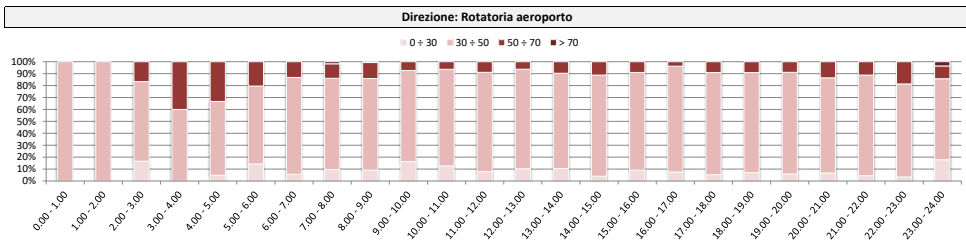
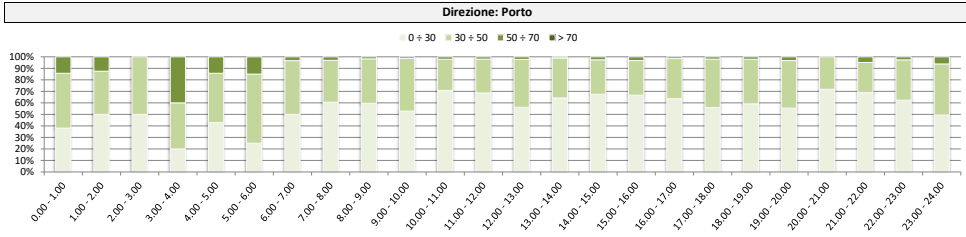
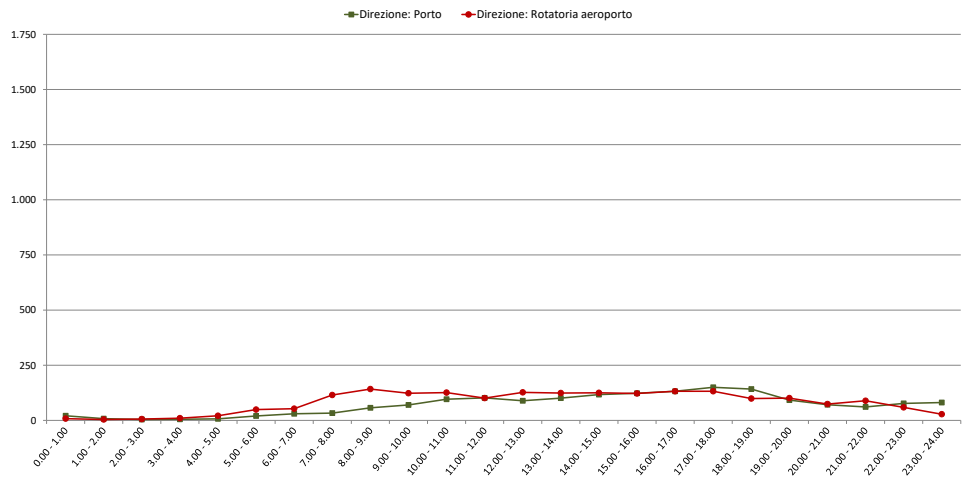
Direzione: Rotatoria aeroporto										
Intervallo orario	Volumi				Totale	Velocità [Km/h]				Totale
	Moto	Auto	< 35 q.li	> 35 q.li		0 ÷ 30	30 ÷ 50	50 ÷ 70	> 70	
0.00 - 1.00	1	5	0	2	8	0	8	0	0	8
1.00 - 2.00	0	1	1	2	4	0	4	0	0	4
2.00 - 3.00	0	3	2	1	6	1	4	1	0	6
3.00 - 4.00	1	6	3	0	10	0	6	4	0	10
4.00 - 5.00	1	14	5	1	21	1	13	7	0	21
5.00 - 6.00	4	37	6	2	49	7	32	10	0	49
6.00 - 7.00	4	40	7	2	53	3	43	7	0	53
7.00 - 8.00	11	93	10	1	115	11	88	14	2	115
8.00 - 9.00	16	113	11	2	142	13	109	19	1	142
9.00 - 10.00	10	97	14	2	123	20	94	9	0	123
10.00 - 11.00	10	98	17	1	126	16	102	8	0	126
11.00 - 12.00	8	80	12	1	101	8	84	9	0	101
12.00 - 13.00	13	105	8	1	127	13	106	8	0	127
13.00 - 14.00	14	102	7	1	124	13	99	12	0	124
14.00 - 15.00	12	103	8	2	125	5	106	14	0	125
15.00 - 16.00	14	99	9	0	122	11	100	11	0	122
16.00 - 17.00	8	106	18	0	132	10	117	5	0	132
17.00 - 18.00	12	101	17	2	132	7	113	12	0	132
18.00 - 19.00	9	79	8	3	99	7	83	9	0	99
19.00 - 20.00	8	90	2	1	101	6	86	9	0	101
20.00 - 21.00	7	63	2	2	74	5	59	10	0	74
21.00 - 22.00	2	80	3	4	89	4	75	10	0	89
22.00 - 23.00	5	52	1	1	59	2	46	11	0	59
23.00 - 24.00	2	23	1	2	28	5	19	3	1	28
Totale	172	1.590	172	36	1.970	168	1.596	202	4	1.970

Intervallo Orario	Volumi				Totale	Velocità [Km/h]				Totale
	Moto	Auto	< 35 q.li	> 35 q.li		0 ÷ 30	30 ÷ 50	50 ÷ 70	> 70	
Diurno	107	980	111	14	1.212	757	430	25	0	1.212
Notturmo	34	397	39	7	477	270	183	24	0	477
Totale	141	1.377	150	21	1.689	1.027	613	49	0	1.689

Intervallo Orario	Volumi				Totale	Velocità [Km/h]				Totale
	Moto	Auto	< 35 q.li	> 35 q.li		0 ÷ 30	30 ÷ 50	50 ÷ 70	> 70	
Diurno	137	1.176	139	16	1.468	134	1.201	130	3	1.468
Notturmo	35	414	33	20	502	34	395	72	1	502
Totale	172	1.590	172	36	1.970	168	1.596	202	4	1.970

Ore di punta										
Intervallo Orario	Volumi				Totale	Velocità [Km/h]				Totale
	Moto	Auto	< 35 q.li	> 35 q.li		0 ÷ 30	30 ÷ 50	50 ÷ 70	> 70	
11.00 - 12.00	8	82	10	2	102	70	30	2	0	102
17.00 - 18.00	14	125	10	1	150	84	63	3	0	150

Ore di punta										
Intervallo Orario	Volumi				Totale	Velocità [Km/h]				Totale
	Moto	Auto	< 35 q.li	> 35 q.li		0 ÷ 30	30 ÷ 50	50 ÷ 70	> 70	
8.00 - 9.00	16	113	11	2	142	13	109	19	1	142
16.00 - 17.00	8	106	18	0	132	10	117	5	0	132



Comune di Genova

Monitoraggio del traffico

Sezione: 09

Strada: Via Pionieri e Aviatori d'Italia, a ovest della rotatoria

Data: mercoledì 6 ottobre 2021

Direzione: Porto										
Intervallo orario	Volumi				Totale	Velocità [Km/h]				Totale
	Moto	Auto	< 35 q.li	> 35 q.li		0 ÷ 30	30 ÷ 50	50 ÷ 70	> 70	
0.00 - 1.00	2	33	0	1	36	10	19	7	0	36
1.00 - 2.00	1	6	1	1	9	7	1	1	0	9
2.00 - 3.00	1	5	1	0	7	6	1	0	0	7
3.00 - 4.00	0	3	3	0	6	0	4	2	0	6
4.00 - 5.00	0	7	4	0	11	5	5	1	0	11
5.00 - 6.00	2	11	14	0	27	7	16	4	0	27
6.00 - 7.00	3	31	5	1	40	20	20	0	0	40
7.00 - 8.00	3	36	9	0	48	33	14	1	0	48
8.00 - 9.00	5	67	9	2	83	62	20	1	0	83
9.00 - 10.00	9	63	9	1	82	41	39	2	0	82
10.00 - 11.00	9	91	27	3	130	84	42	4	0	130
11.00 - 12.00	12	119	13	4	148	105	39	4	0	148
12.00 - 13.00	10	101	13	2	126	74	46	6	0	126
13.00 - 14.00	11	129	5	0	145	95	50	0	0	145
14.00 - 15.00	9	136	22	1	168	113	50	5	0	168
15.00 - 16.00	9	139	12	1	161	108	47	6	0	161
16.00 - 17.00	26	164	11	3	204	123	79	2	0	204
17.00 - 18.00	15	200	15	1	231	136	93	2	0	231
18.00 - 19.00	18	191	6	1	216	128	81	6	1	216
19.00 - 20.00	23	121	6	0	150	77	68	5	0	150
20.00 - 21.00	8	68	4	0	80	51	27	2	0	80
21.00 - 22.00	8	68	7	1	84	52	30	2	0	84
22.00 - 23.00	9	89	4	4	106	66	36	4	0	106
23.00 - 24.00	12	70	1	1	84	37	38	9	0	84
Totale	205	1.948	201	28	2.382	1.440	865	76	1	2.382

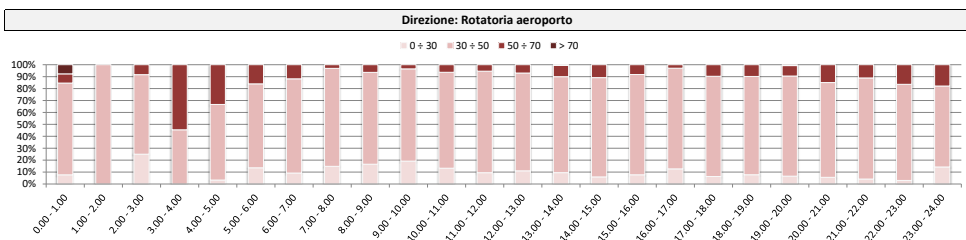
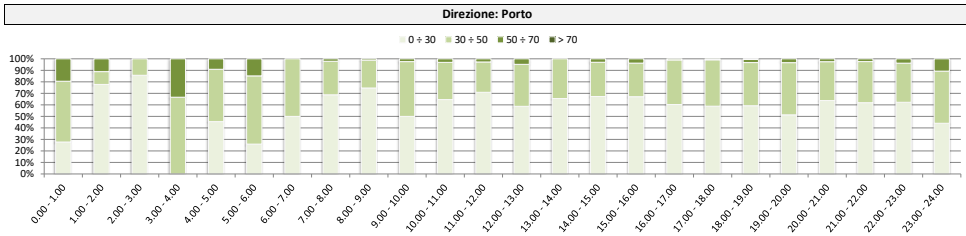
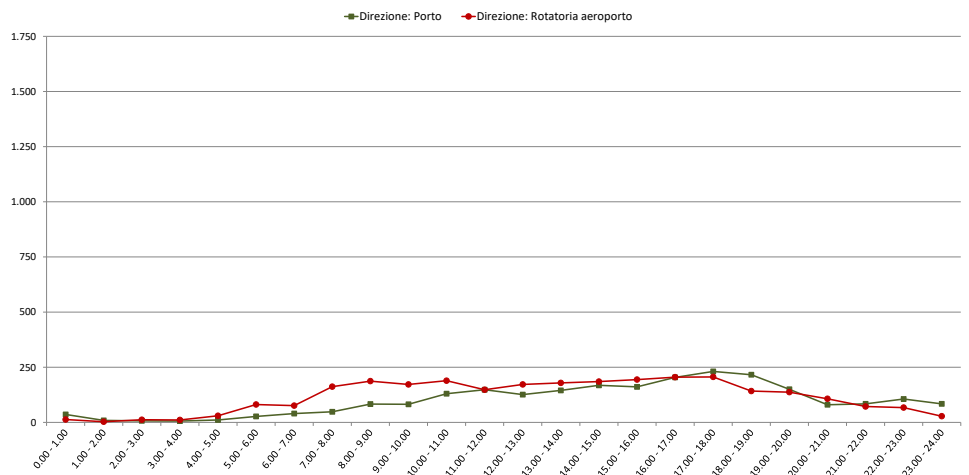
Direzione: Rotatoria aeroporto										
Intervallo orario	Volumi				Totale	Velocità [Km/h]				Totale
	Moto	Auto	< 35 q.li	> 35 q.li		0 ÷ 30	30 ÷ 50	50 ÷ 70	> 70	
0.00 - 1.00	1	9	0	3	13	1	10	1	1	13
1.00 - 2.00	0	1	1	1	3	0	3	0	0	3
2.00 - 3.00	0	5	4	3	12	3	8	1	0	12
3.00 - 4.00	2	5	4	0	11	0	5	6	0	11
4.00 - 5.00	1	20	8	1	30	1	19	10	0	30
5.00 - 6.00	4	62	11	4	81	11	57	13	0	81
6.00 - 7.00	4	60	9	3	76	7	60	9	0	76
7.00 - 8.00	12	136	14	0	162	24	133	5	0	162
8.00 - 9.00	19	153	11	4	187	31	144	12	0	187
9.00 - 10.00	15	140	15	2	172	33	133	6	0	172
10.00 - 11.00	14	148	27	0	189	25	152	12	0	189
11.00 - 12.00	8	122	16	2	148	14	126	8	0	148
12.00 - 13.00	22	140	9	1	172	19	141	12	0	172
13.00 - 14.00	19	145	13	2	179	17	144	17	1	179
14.00 - 15.00	19	148	14	4	185	11	154	20	0	185
15.00 - 16.00	22	157	14	1	194	15	163	16	0	194
16.00 - 17.00	12	169	23	1	205	26	173	6	0	205
17.00 - 18.00	20	155	28	3	206	13	173	20	0	206
18.00 - 19.00	13	117	10	2	142	11	117	14	0	142
19.00 - 20.00	10	123	2	2	137	9	115	12	1	137
20.00 - 21.00	7	93	4	3	107	6	85	16	0	107
21.00 - 22.00	6	60	3	3	72	3	61	8	0	72
22.00 - 23.00	7	59	1	0	67	2	54	11	0	67
23.00 - 24.00	1	24	0	3	28	4	19	5	0	28
Totale	238	2.251	241	48	2.778	286	2.249	240	3	2.778

Intervallo Orario	Volumi				Totale	Velocità [Km/h]				Totale
	Moto	Auto	< 35 q.li	> 35 q.li		0 ÷ 30	30 ÷ 50	50 ÷ 70	> 70	
Diurno	136	1.436	151	19	1.742	1.102	600	39	1	1.742
Notturmo	69	512	50	9	640	338	265	37	0	640
Totale	205	1.948	201	28	2.382	1.440	865	76	1	2.382

Intervallo Orario	Volumi				Totale	Velocità [Km/h]				Totale
	Moto	Auto	< 35 q.li	> 35 q.li		0 ÷ 30	30 ÷ 50	50 ÷ 70	> 70	
Diurno	195	1.730	194	22	2.141	239	1.753	148	1	2.141
Notturmo	43	521	47	26	637	47	496	92	2	637
Totale	238	2.251	241	48	2.778	286	2.249	240	3	2.778

Ore di punta										
Intervallo Orario	Volumi				Totale	Velocità [Km/h]				Totale
	Moto	Auto	< 35 q.li	> 35 q.li		0 ÷ 30	30 ÷ 50	50 ÷ 70	> 70	
11.00 - 12.00	12	119	13	4	148	105	39	4	0	148
17.00 - 18.00	15	200	15	1	231	136	93	2	0	231

Ore di punta										
Intervallo Orario	Volumi				Totale	Velocità [Km/h]				Totale
	Moto	Auto	< 35 q.li	> 35 q.li		0 ÷ 30	30 ÷ 50	50 ÷ 70	> 70	
10.00 - 11.00	14	148	27	0	189	25	152	12	0	189
17.00 - 18.00	20	155	28	3	206	13	173	20	0	206



Comune di Genova

Monitoraggio del traffico

Sezione: 09

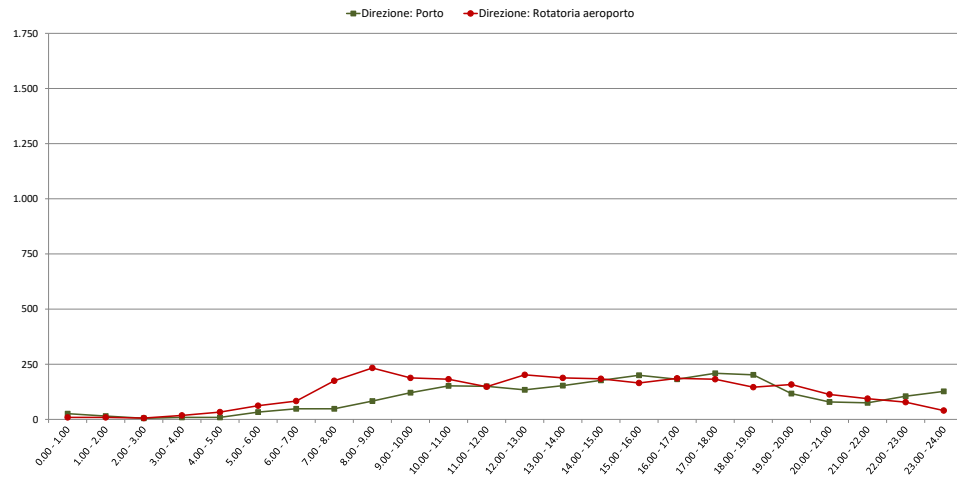
Strada: Via Pionieri e Aviatori d'Italia, a ovest della rotondella

Data: giovedì 7 ottobre 2021

Direzione: Porto										
Intervallo orario	Volumi				Totale	Velocità [Km/h]				Totale
	Moto	Auto	< 35 q.li	> 35 q.li		0 ÷ 30	30 ÷ 50	50 ÷ 70	> 70	
0.00 - 1.00	3	21	1	1	26	13	12	1	0	26
1.00 - 2.00	2	12	1	0	15	5	9	1	0	15
2.00 - 3.00	0	3	0	2	5	1	4	0	0	5
3.00 - 4.00	0	5	4	0	9	3	3	3	0	9
4.00 - 5.00	0	4	5	0	9	3	4	2	0	9
5.00 - 6.00	2	18	13	0	33	8	19	6	0	33
6.00 - 7.00	2	37	8	1	48	24	22	2	0	48
7.00 - 8.00	5	33	8	2	48	26	19	3	0	48
8.00 - 9.00	1	74	8	0	83	39	41	3	0	83
9.00 - 10.00	14	80	23	4	121	67	52	2	0	121
10.00 - 11.00	11	112	25	4	152	116	34	2	0	152
11.00 - 12.00	11	123	15	1	150	101	48	1	0	150
12.00 - 13.00	16	101	15	2	134	73	59	1	1	134
13.00 - 14.00	13	130	9	1	153	97	53	3	0	153
14.00 - 15.00	26	138	11	2	177	119	53	5	0	177
15.00 - 16.00	17	170	11	2	200	133	62	5	0	200
16.00 - 17.00	11	158	12	1	182	125	53	4	0	182
17.00 - 18.00	26	167	15	1	209	110	91	8	0	209
18.00 - 19.00	24	160	17	1	202	119	81	2	0	202
19.00 - 20.00	8	101	8	0	117	72	41	4	0	117
20.00 - 21.00	3	69	6	1	79	48	28	3	0	79
21.00 - 22.00	7	66	1	1	75	39	32	4	0	75
22.00 - 23.00	7	94	1	3	105	61	41	3	0	105
23.00 - 24.00	12	113	1	1	127	70	53	4	0	127
Totale	221	1.989	218	31	2.459	1.472	914	72	1	2.459

Intervallo Orario	Volumi				Totale	Velocità [Km/h]				Totale
	Moto	Auto	< 35 q.li	> 35 q.li		0 ÷ 30	30 ÷ 50	50 ÷ 70	> 70	
Diurno	175	1.446	169	21	1.811	1.125	646	39	1	1.811
Notturmo	46	543	49	10	648	347	268	33	0	648
Totale	221	1.989	218	31	2.459	1.472	914	72	1	2.459

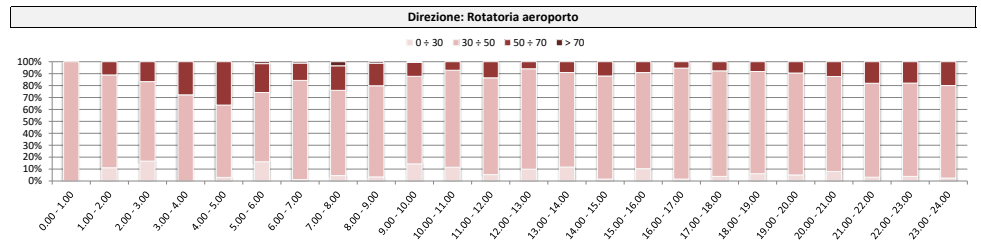
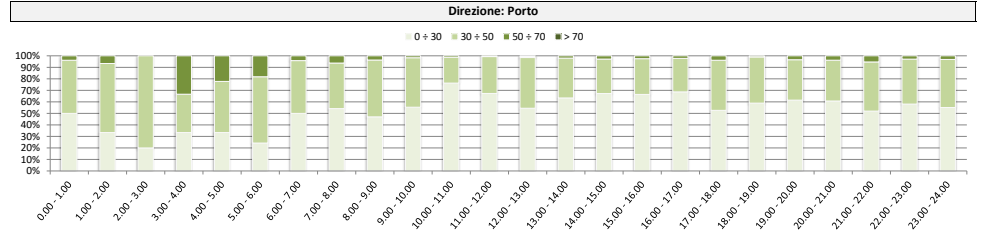
Ore di punta										
Intervallo Orario	Volumi				Totale	Velocità [Km/h]				Totale
	Moto	Auto	< 35 q.li	> 35 q.li		0 ÷ 30	30 ÷ 50	50 ÷ 70	> 70	
10.00 - 11.00	11	112	25	4	152	116	34	2	0	152
17.00 - 18.00	26	167	15	1	209	110	91	8	0	209



Direzione: Rotatoria aeroporto										
Intervallo orario	Volumi				Totale	Velocità [Km/h]				Totale
	Moto	Auto	< 35 q.li	> 35 q.li		0 ÷ 30	30 ÷ 50	50 ÷ 70	> 70	
0.00 - 1.00	0	6	1	2	9	0	9	0	0	9
1.00 - 2.00	1	1	3	4	9	1	7	1	0	9
2.00 - 3.00	0	4	1	1	6	1	4	1	0	6
3.00 - 4.00	2	10	5	1	18	0	13	5	0	18
4.00 - 5.00	2	20	8	3	33	1	20	12	0	33
5.00 - 6.00	6	49	6	1	62	10	36	15	1	62
6.00 - 7.00	9	58	12	4	83	1	69	12	1	83
7.00 - 8.00	22	136	14	3	175	8	125	36	6	175
8.00 - 9.00	28	181	22	2	233	8	178	44	3	233
9.00 - 10.00	16	143	26	3	188	21	138	22	1	188
10.00 - 11.00	15	141	22	4	182	21	148	13	0	182
11.00 - 12.00	16	113	19	0	148	8	120	20	0	148
12.00 - 13.00	15	172	13	2	202	20	170	12	0	202
13.00 - 14.00	22	158	7	1	188	22	149	17	0	188
14.00 - 15.00	17	155	10	2	184	3	159	22	0	184
15.00 - 16.00	18	134	13	0	165	17	133	15	0	165
16.00 - 17.00	11	145	30	0	186	3	173	10	0	186
17.00 - 18.00	16	143	21	2	182	7	161	14	0	182
18.00 - 19.00	13	115	12	6	146	9	125	12	0	146
19.00 - 20.00	12	143	3	0	158	8	135	15	0	158
20.00 - 21.00	11	96	2	4	113	9	90	14	0	113
21.00 - 22.00	6	81	3	4	94	3	74	17	0	94
22.00 - 23.00	7	68	2	1	78	3	61	14	0	78
23.00 - 24.00	2	37	0	1	40	1	31	8	0	40
Totale	267	2.309	255	51	2.882	191	2.328	351	12	2.882

Intervallo Orario	Volumi				Totale	Velocità [Km/h]				Totale
	Moto	Auto	< 35 q.li	> 35 q.li		0 ÷ 30	30 ÷ 50	50 ÷ 70	> 70	
Diurno	209	1.736	209	25	2.179	153	1.779	237	10	2.179
Notturmo	58	573	46	26	703	38	549	114	2	703
Totale	267	2.309	255	51	2.882	191	2.328	351	12	2.882

Ore di punta										
Intervallo Orario	Volumi				Totale	Velocità [Km/h]				Totale
	Moto	Auto	< 35 q.li	> 35 q.li		0 ÷ 30	30 ÷ 50	50 ÷ 70	> 70	
8.00 - 9.00	28	181	22	2	233	8	178	44	3	233
13.00 - 14.00	22	158	7	1	188	22	149	17	0	188



Comune di Genova

Monitoraggio del traffico

Sezione: 09

Strada: Via Pionieri e Aviatori d'Italia, a ovest della rotatoria

Data: venerdì 8 ottobre 2021

Direzione: Porto										
Intervallo orario	Volumi				Totale	Velocità [Km/h]				Totale
	Moto	Auto	< 35 q.li	> 35 q.li		0 ÷ 30	30 ÷ 50	50 ÷ 70	> 70	
0.00 - 1.00	6	47	2	0	55	26	24	5	0	55
1.00 - 2.00	4	21	0	2	27	8	9	10	0	27
2.00 - 3.00	0	2	0	0	2	0	0	2	0	2
3.00 - 4.00	0	5	4	1	10	4	3	3	0	10
4.00 - 5.00	0	2	8	0	10	3	7	0	0	10
5.00 - 6.00	2	15	17	1	35	7	23	5	0	35
6.00 - 7.00	4	35	5	0	44	27	13	4	0	44
7.00 - 8.00	4	44	12	0	60	27	28	5	0	60
8.00 - 9.00	2	70	10	1	83	37	44	2	0	83
9.00 - 10.00	11	102	20	2	135	75	54	6	0	135
10.00 - 11.00	13	118	14	2	147	93	50	4	0	147
11.00 - 12.00	18	167	17	1	203	136	58	7	2	203
12.00 - 13.00	15	126	12	1	154	113	41	0	0	154
13.00 - 14.00	8	141	5	0	154	99	53	2	0	154
14.00 - 15.00	17	155	17	3	192	137	49	5	1	192
15.00 - 16.00	16	160	15	0	191	106	75	10	0	191
16.00 - 17.00	18	132	11	1	162	93	61	7	1	162
17.00 - 18.00	27	165	14	1	207	114	84	9	0	207
18.00 - 19.00	22	146	8	1	177	125	50	2	0	177
19.00 - 20.00	14	94	2	1	111	63	43	5	0	111
20.00 - 21.00	10	97	3	0	110	53	56	1	0	110
21.00 - 22.00	14	75	7	0	96	64	32	0	0	96
22.00 - 23.00	14	116	1	0	131	70	54	7	0	131
23.00 - 24.00	13	132	2	4	151	74	68	9	0	151
Totale	252	2.167	206	22	2.647	1.554	979	110	4	2.647

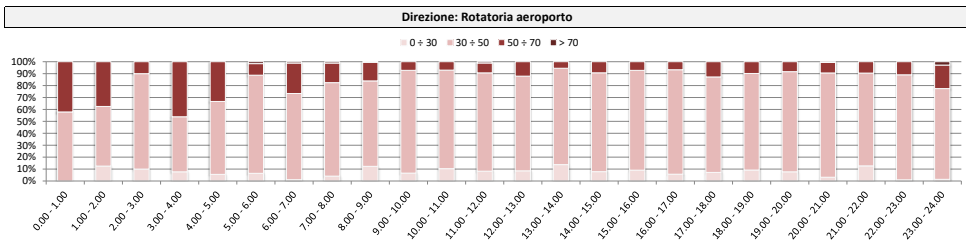
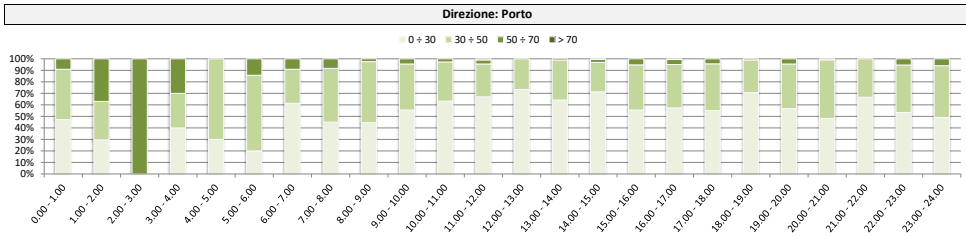
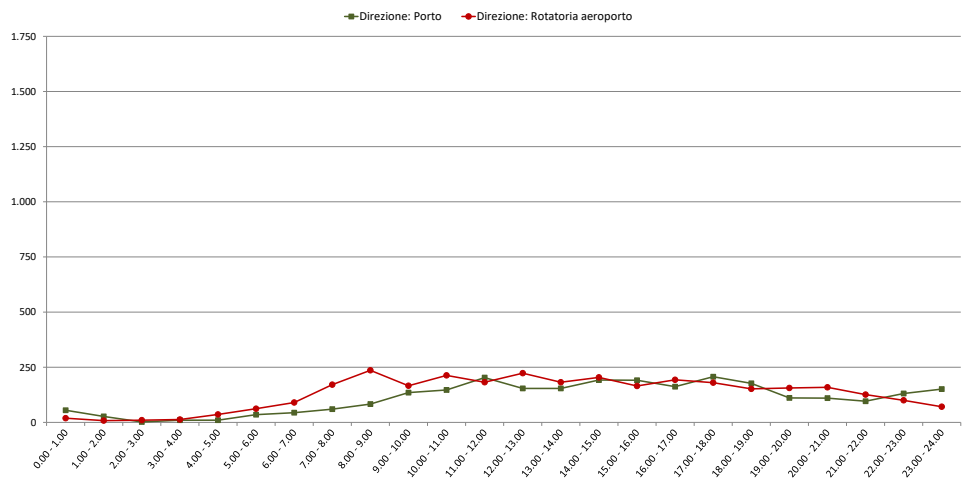
Direzione: Rotatoria aeroporto										
Intervallo orario	Volumi				Totale	Velocità [Km/h]				Totale
	Moto	Auto	< 35 q.li	> 35 q.li		0 ÷ 30	30 ÷ 50	50 ÷ 70	> 70	
0.00 - 1.00	1	14	2	2	19	0	11	8	0	19
1.00 - 2.00	1	4	2	1	8	1	4	3	0	8
2.00 - 3.00	0	6	2	2	10	1	8	1	0	10
3.00 - 4.00	2	7	4	0	13	1	6	6	0	13
4.00 - 5.00	2	21	10	3	36	2	22	12	0	36
5.00 - 6.00	4	47	8	3	62	4	51	6	1	62
6.00 - 7.00	14	63	11	2	90	1	65	23	1	90
7.00 - 8.00	19	138	13	1	171	7	134	28	2	171
8.00 - 9.00	25	186	22	3	236	29	169	37	1	236
9.00 - 10.00	18	134	13	1	166	11	143	12	0	166
10.00 - 11.00	15	168	25	5	213	22	176	15	0	213
11.00 - 12.00	14	150	16	2	182	15	150	15	2	182
12.00 - 13.00	24	187	12	0	223	19	177	27	0	223
13.00 - 14.00	17	149	13	3	182	25	147	10	0	182
14.00 - 15.00	18	168	17	1	204	16	169	19	0	204
15.00 - 16.00	13	133	18	1	165	15	138	12	0	165
16.00 - 17.00	14	151	28	0	193	11	169	13	0	193
17.00 - 18.00	17	138	21	4	180	13	144	23	0	180
18.00 - 19.00	18	126	7	1	152	14	123	15	0	152
19.00 - 20.00	10	142	3	1	156	12	131	13	0	156
20.00 - 21.00	10	144	3	2	159	5	139	14	1	159
21.00 - 22.00	8	106	5	7	126	16	98	12	0	126
22.00 - 23.00	9	90	1	0	100	1	88	11	0	100
23.00 - 24.00	5	62	0	4	71	1	54	14	2	71
Totale	278	2.534	256	49	3.117	242	2.516	349	10	3.117

Intervallo Orario	Volumi				Totale	Velocità [Km/h]				Totale
	Moto	Auto	< 35 q.li	> 35 q.li		0 ÷ 30	30 ÷ 50	50 ÷ 70	> 70	
Diurno	171	1.526	155	13	1.865	1.155	647	59	4	1.865
Notturmo	81	641	51	9	782	399	332	51	0	782
Totale	252	2.167	206	22	2.647	1.554	979	110	4	2.647

Intervallo Orario	Volumi				Totale	Velocità [Km/h]				Totale
	Moto	Auto	< 35 q.li	> 35 q.li		0 ÷ 30	30 ÷ 50	50 ÷ 70	> 70	
Diurno	212	1.828	205	22	2.267	197	1.839	226	5	2.267
Notturmo	66	706	51	27	850	45	677	123	5	850
Totale	278	2.534	256	49	3.117	242	2.516	349	10	3.117

Ore di punta										
Intervallo Orario	Volumi				Totale	Velocità [Km/h]				Totale
	Moto	Auto	< 35 q.li	> 35 q.li		0 ÷ 30	30 ÷ 50	50 ÷ 70	> 70	
11.00 - 12.00	18	167	17	1	203	136	58	7	2	203
17.00 - 18.00	27	165	14	1	207	114	84	9	0	207

Ore di punta										
Intervallo Orario	Volumi				Totale	Velocità [Km/h]				Totale
	Moto	Auto	< 35 q.li	> 35 q.li		0 ÷ 30	30 ÷ 50	50 ÷ 70	> 70	
8.00 - 9.00	25	186	22	3	236	29	169	37	1	236
14.00 - 15.00	18	168	17	1	204	16	169	19	0	204



Comune di Genova

Monitoraggio del traffico

Sezione: 09

Strada: Via Pionieri e Aviatori d'Italia, a ovest della rotatoria

Data: sabato 9 ottobre 2021

Direzione: Porto										
Intervallo orario	Volumi				Totale	Velocità [Km/h]				Totale
	Moto	Auto	< 35 q.li	> 35 q.li		0 ÷ 30	30 ÷ 50	50 ÷ 70	> 70	
0.00 - 1.00	8	85	3	0	96	57	31	7	1	96
1.00 - 2.00	2	27	1	0	30	10	19	1	0	30
2.00 - 3.00	2	14	0	1	17	6	10	1	0	17
3.00 - 4.00	0	5	1	0	6	1	5	0	0	6
4.00 - 5.00	0	3	0	0	3	0	2	1	0	3
5.00 - 6.00	1	10	6	0	17	3	11	3	0	17
6.00 - 7.00	1	16	4	0	21	10	10	1	0	21
7.00 - 8.00	4	26	3	0	33	21	11	1	0	33
8.00 - 9.00	5	40	2	0	47	23	21	3	0	47
9.00 - 10.00	8	69	3	0	80	39	38	3	0	80
10.00 - 11.00	11	90	7	1	109	74	32	3	0	109
11.00 - 12.00	13	139	4	1	157	93	62	2	0	157
12.00 - 13.00	9	89	5	1	104	65	38	1	0	104
13.00 - 14.00	16	69	4	0	89	46	38	5	0	89
14.00 - 15.00	12	105	4	0	121	74	43	4	0	121
15.00 - 16.00	16	130	2	0	148	85	57	6	0	148
16.00 - 17.00	14	110	6	1	131	93	36	2	0	131
17.00 - 18.00	20	147	1	1	169	102	64	3	0	169
18.00 - 19.00	21	155	5	2	183	123	55	5	0	183
19.00 - 20.00	4	102	2	0	108	63	41	4	0	108
20.00 - 21.00	9	68	2	1	80	43	34	3	0	80
21.00 - 22.00	6	81	3	0	90	57	33	0	0	90
22.00 - 23.00	6	128	0	0	134	106	27	1	0	134
23.00 - 24.00	7	146	5	1	159	91	62	6	0	159
Totale	195	1.854	73	10	2.132	1.285	780	66	1	2.132

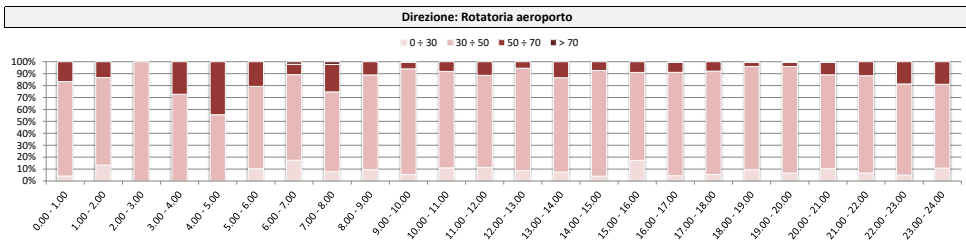
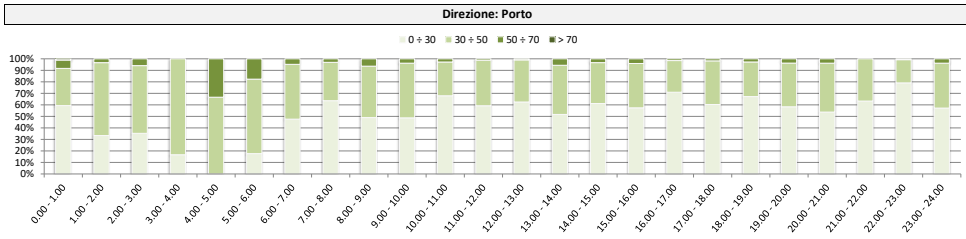
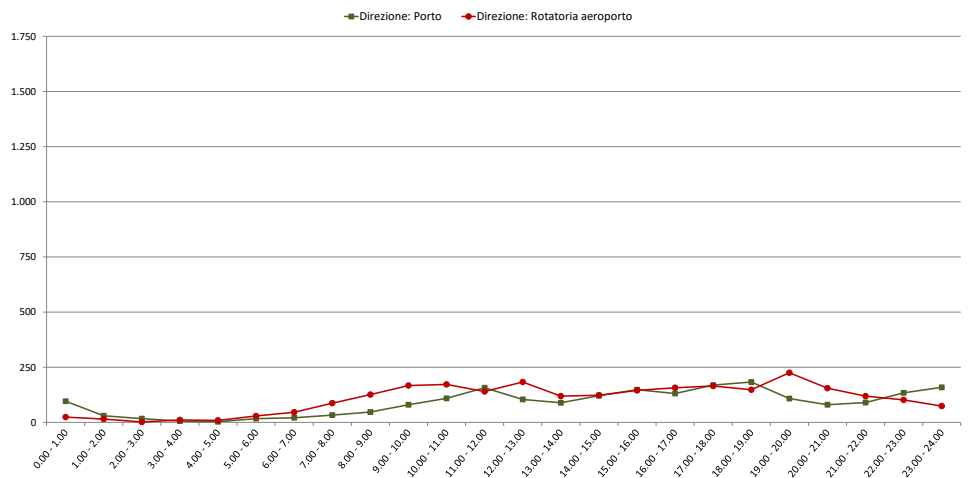
Direzione: Rotatoria aeroporto										
Intervallo orario	Volumi				Totale	Velocità [Km/h]				Totale
	Moto	Auto	< 35 q.li	> 35 q.li		0 ÷ 30	30 ÷ 50	50 ÷ 70	> 70	
0.00 - 1.00	0	24	0	0	24	1	19	4	0	24
1.00 - 2.00	0	13	1	1	15	2	11	2	0	15
2.00 - 3.00	0	1	1	0	2	0	2	0	0	2
3.00 - 4.00	1	7	2	1	11	0	8	3	0	11
4.00 - 5.00	1	2	5	1	9	0	5	4	0	9
5.00 - 6.00	2	19	5	3	29	3	20	6	0	29
6.00 - 7.00	4	37	2	3	46	8	33	4	1	46
7.00 - 8.00	14	65	7	1	87	7	58	20	2	87
8.00 - 9.00	14	106	6	0	126	12	100	14	0	126
9.00 - 10.00	17	145	5	0	167	9	148	9	1	167
10.00 - 11.00	23	139	8	2	172	19	139	14	0	172
11.00 - 12.00	12	122	5	1	140	16	108	16	0	140
12.00 - 13.00	16	164	3	0	183	16	157	10	0	183
13.00 - 14.00	16	99	4	0	119	9	94	16	0	119
14.00 - 15.00	13	106	4	0	123	5	109	9	0	123
15.00 - 16.00	11	131	3	0	145	25	107	13	0	145
16.00 - 17.00	19	135	3	0	157	7	136	13	1	157
17.00 - 18.00	16	146	3	0	165	9	143	13	0	165
18.00 - 19.00	9	136	3	0	148	14	128	5	1	148
19.00 - 20.00	13	210	2	0	225	15	201	8	1	225
20.00 - 21.00	6	146	3	0	155	16	122	16	1	155
21.00 - 22.00	5	114	0	0	119	8	97	14	0	119
22.00 - 23.00	7	94	1	0	102	5	78	19	0	102
23.00 - 24.00	4	70	0	0	74	8	52	14	0	74
Totale	223	2.231	76	13	2.543	214	2.075	246	8	2.543

Intervallo Orario	Volumi				Totale	Velocità [Km/h]				Totale
	Moto	Auto	< 35 q.li	> 35 q.li		0 ÷ 30	30 ÷ 50	50 ÷ 70	> 70	
Diurno	149	1.169	46	7	1.371	838	495	38	0	1.371
Notturmo	46	685	27	3	761	447	285	28	1	761
Totale	195	1.854	73	10	2.132	1.285	780	66	1	2.132

Intervallo Orario	Volumi				Totale	Velocità [Km/h]				Totale
	Moto	Auto	< 35 q.li	> 35 q.li		0 ÷ 30	30 ÷ 50	50 ÷ 70	> 70	
Diurno	180	1.494	54	4	1.732	148	1.427	152	5	1.732
Notturmo	43	737	22	9	811	66	648	94	3	811
Totale	223	2.231	76	13	2.543	214	2.075	246	8	2.543

Ore di punta										
Intervallo Orario	Volumi				Totale	Velocità [Km/h]				Totale
	Moto	Auto	< 35 q.li	> 35 q.li		0 ÷ 30	30 ÷ 50	50 ÷ 70	> 70	
11.00 - 12.00	13	139	4	1	157	93	62	2	0	157
18.00 - 19.00	21	155	5	2	183	123	55	5	0	183

Ore di punta										
Intervallo Orario	Volumi				Totale	Velocità [Km/h]				Totale
	Moto	Auto	< 35 q.li	> 35 q.li		0 ÷ 30	30 ÷ 50	50 ÷ 70	> 70	
12.00 - 13.00	16	164	3	0	183	16	157	10	0	183
19.00 - 20.00	13	210	2	0	225	15	201	8	1	225



Comune di Genova

Monitoraggio del traffico

Sezione: 09

Strada: Via Pionieri e Aviatori d'Italia, a ovest della rotatoria

Data: domenica 10 ottobre 2021

Direzione: Porto										
Intervallo orario	Volumi				Totale	Velocità [Km/h]				Totale
	Moto	Auto	< 35 q.li	> 35 q.li		0 ÷ 30	30 ÷ 50	50 ÷ 70	> 70	
0.00 - 1.00	11	155	2	0	168	89	73	5	1	168
1.00 - 2.00	2	28	1	1	32	13	17	2	0	32
2.00 - 3.00	3	12	0	0	15	0	13	2	0	15
3.00 - 4.00	0	8	0	0	8	1	5	2	0	8
4.00 - 5.00	1	1	0	0	2	1	1	0	0	2
5.00 - 6.00	0	3	0	0	3	0	3	0	0	3
6.00 - 7.00	0	3	0	0	3	0	3	0	0	3
7.00 - 8.00	0	10	0	0	10	2	8	0	0	10
8.00 - 9.00	1	17	1	0	19	7	10	2	0	19
9.00 - 10.00	5	32	1	0	38	17	21	0	0	38
10.00 - 11.00	10	88	3	0	101	66	31	4	0	101
11.00 - 12.00	12	151	4	1	168	127	40	1	0	168
12.00 - 13.00	14	108	3	1	126	75	47	4	0	126
13.00 - 14.00	11	85	1	0	97	51	41	5	0	97
14.00 - 15.00	1	96	1	0	98	59	37	2	0	98
15.00 - 16.00	13	153	1	0	167	111	50	6	0	167
16.00 - 17.00	3	141	2	1	147	118	29	0	0	147
17.00 - 18.00	17	180	3	0	200	151	48	1	0	200
18.00 - 19.00	24	210	2	1	237	165	66	6	0	237
19.00 - 20.00	16	122	2	0	140	97	41	2	0	140
20.00 - 21.00	3	58	1	0	62	42	20	0	0	62
21.00 - 22.00	7	65	0	0	72	37	33	2	0	72
22.00 - 23.00	9	69	4	0	82	44	36	2	0	82
23.00 - 24.00	10	66	0	1	77	43	27	7	0	77
Totale	173	1.861	32	6	2.072	1.316	700	55	1	2.072

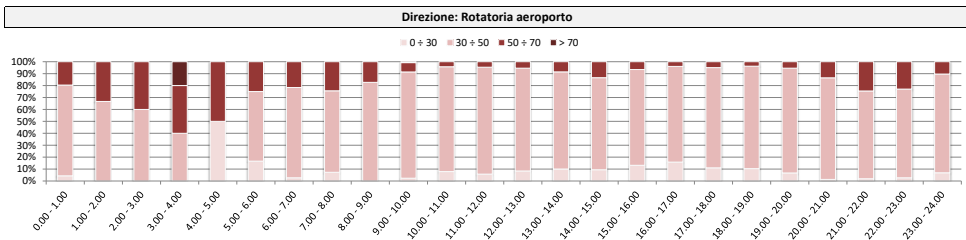
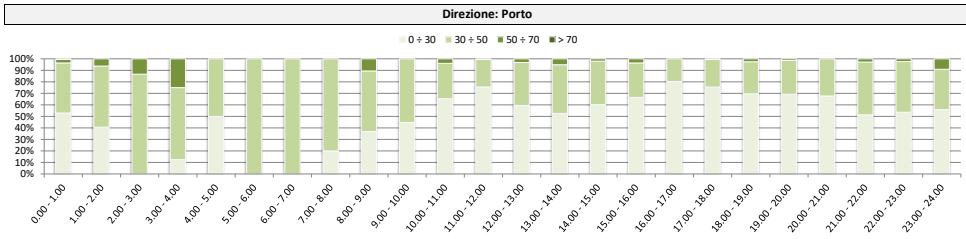
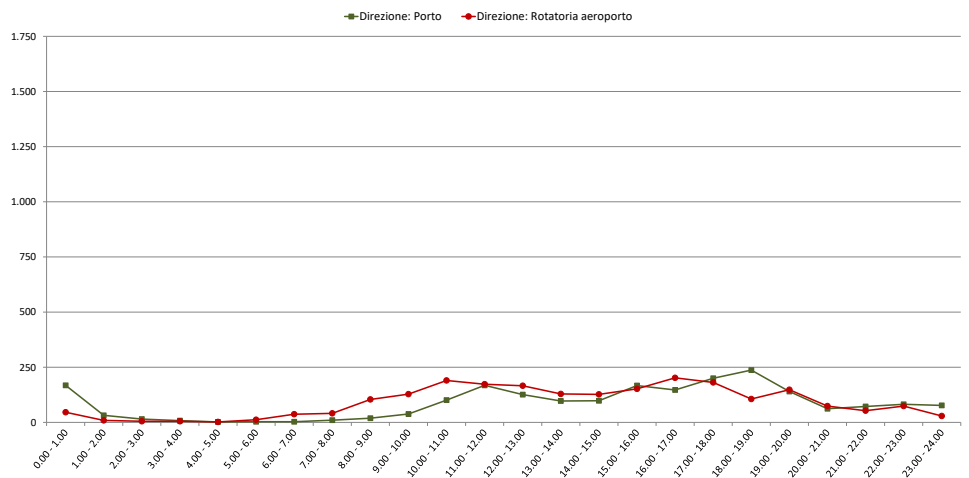
Direzione: Rotatoria aeroporto										
Intervallo orario	Volumi				Totale	Velocità [Km/h]				Totale
	Moto	Auto	< 35 q.li	> 35 q.li		0 ÷ 30	30 ÷ 50	50 ÷ 70	> 70	
0.00 - 1.00	1	45	0	0	46	2	35	9	0	46
1.00 - 2.00	0	9	0	0	9	0	6	3	0	9
2.00 - 3.00	0	5	0	0	5	0	3	2	0	5
3.00 - 4.00	1	4	0	0	5	0	2	2	1	5
4.00 - 5.00	1	1	0	0	2	1	0	1	0	2
5.00 - 6.00	2	10	0	0	12	2	7	3	0	12
6.00 - 7.00	4	33	0	0	37	1	28	8	0	37
7.00 - 8.00	4	35	1	1	41	3	28	10	0	41
8.00 - 9.00	14	88	2	0	104	0	86	18	0	104
9.00 - 10.00	17	111	0	0	128	3	114	10	1	128
10.00 - 11.00	14	172	3	1	190	15	167	8	0	190
11.00 - 12.00	15	157	1	0	173	10	155	8	0	173
12.00 - 13.00	10	153	3	0	166	14	143	9	0	166
13.00 - 14.00	11	118	0	0	129	13	105	11	0	129
14.00 - 15.00	14	113	0	0	127	12	98	17	0	127
15.00 - 16.00	7	145	0	0	152	20	122	10	0	152
16.00 - 17.00	15	186	1	0	202	32	162	8	0	202
17.00 - 18.00	13	166	2	0	181	20	152	9	0	181
18.00 - 19.00	8	96	2	0	106	11	91	4	0	106
19.00 - 20.00	13	134	1	0	148	10	130	8	0	148
20.00 - 21.00	5	69	0	0	74	1	63	10	0	74
21.00 - 22.00	5	48	0	0	53	1	39	13	0	53
22.00 - 23.00	5	64	3	2	74	2	55	17	0	74
23.00 - 24.00	2	24	1	2	29	2	24	3	0	29
Totale	181	1.986	20	6	2.193	175	1.815	201	2	2.193

Intervallo Orario	Volumi				Totale	Velocità [Km/h]				Totale
	Moto	Auto	< 35 q.li	> 35 q.li		0 ÷ 30	30 ÷ 50	50 ÷ 70	> 70	
Diurno	111	1.271	22	4	1.408	949	428	31	0	1.408
Notturno	62	590	10	2	664	367	272	24	1	664
Totale	173	1.861	32	6	2.072	1.316	700	55	1	2.072

Intervallo Orario	Volumi				Totale	Velocità [Km/h]				Totale
	Moto	Auto	< 35 q.li	> 35 q.li		0 ÷ 30	30 ÷ 50	50 ÷ 70	> 70	
Diurno	142	1.540	15	2	1.699	153	1.423	122	1	1.699
Notturno	39	446	5	4	494	22	392	79	1	494
Totale	181	1.986	20	6	2.193	175	1.815	201	2	2.193

Ore di punta										
Intervallo Orario	Volumi				Totale	Velocità [Km/h]				Totale
	Moto	Auto	< 35 q.li	> 35 q.li		0 ÷ 30	30 ÷ 50	50 ÷ 70	> 70	
0.00 - 1.00	11	155	2	0	168	89	73	5	1	168
18.00 - 19.00	24	210	2	1	237	165	66	6	0	237

Ore di punta										
Intervallo Orario	Volumi				Totale	Velocità [Km/h]				Totale
	Moto	Auto	< 35 q.li	> 35 q.li		0 ÷ 30	30 ÷ 50	50 ÷ 70	> 70	
10.00 - 11.00	14	172	3	1	190	15	167	8	0	190
16.00 - 17.00	15	186	1	0	202	32	162	8	0	202



Comune di Genova

Monitoraggio del traffico

Sezione: 10

Strada: Via Calda

Data: lunedì 11 ottobre 2021

Direzione: Via Giotto										
Intervallo orario	Volumi				Totale	Velocità [Km/h]				Totale
	Moto	Auto	< 35 q.li	> 35 q.li		0 ÷ 30	30 ÷ 50	50 ÷ 70	> 70	
0.00 - 1.00	1	7	0	0	8	5	3	0	0	8
1.00 - 2.00	0	2	0	0	2	1	1	0	0	2
2.00 - 3.00	0	0	0	0	0	0	0	0	0	0
3.00 - 4.00	0	3	0	0	3	1	2	0	0	3
4.00 - 5.00	2	7	0	0	9	3	6	0	0	9
5.00 - 6.00	7	13	0	0	20	6	12	2	0	20
6.00 - 7.00	15	39	1	0	55	26	28	1	0	55
7.00 - 8.00	30	74	5	2	111	87	23	1	0	111
8.00 - 9.00	31	100	15	5	151	119	32	0	0	151
9.00 - 10.00	12	47	4	1	64	42	22	0	0	64
10.00 - 11.00	11	51	3	0	65	49	15	1	0	65
11.00 - 12.00	12	42	4	1	59	41	18	0	0	59
12.00 - 13.00	13	49	6	0	68	56	12	0	0	68
13.00 - 14.00	4	39	4	0	47	29	18	0	0	47
14.00 - 15.00	5	23	1	0	29	15	14	0	0	29
15.00 - 16.00	1	29	2	0	32	24	8	0	0	32
16.00 - 17.00	2	30	1	0	33	28	5	0	0	33
17.00 - 18.00	4	32	2	0	38	25	13	0	0	38
18.00 - 19.00	2	42	3	0	47	38	9	0	0	47
19.00 - 20.00	3	22	0	0	25	18	7	0	0	25
20.00 - 21.00	1	18	1	0	20	9	11	0	0	20
21.00 - 22.00	3	5	0	0	8	4	4	0	0	8
22.00 - 23.00	1	6	0	0	7	5	2	0	0	7
23.00 - 24.00	0	5	0	0	5	3	2	0	0	5
Totale	160	685	52	9	906	634	267	5	0	906

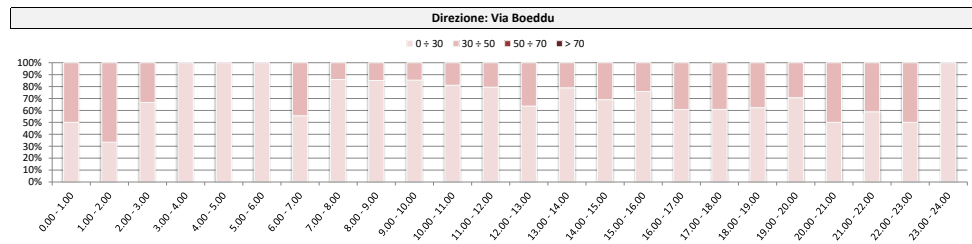
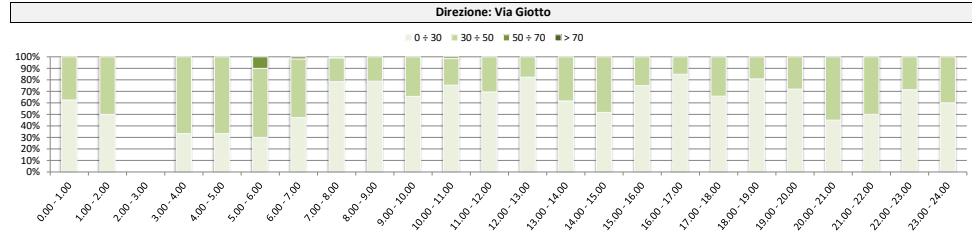
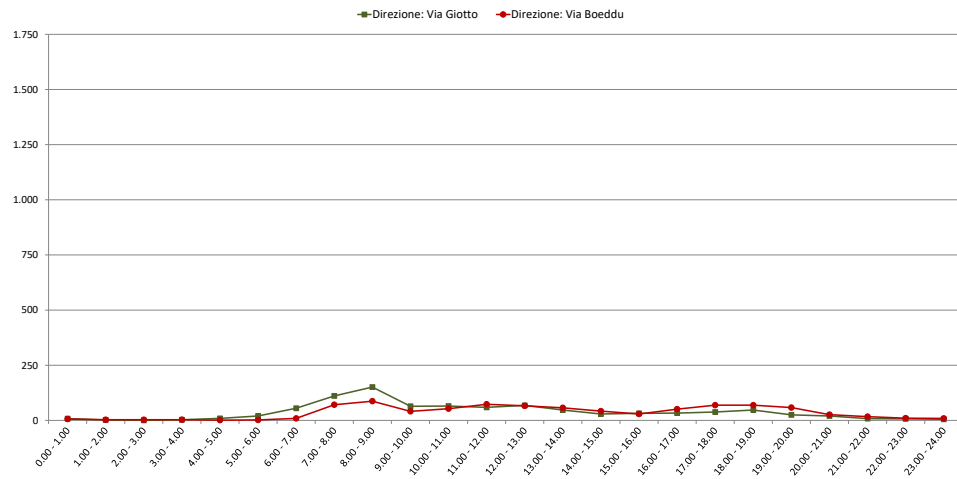
Direzione: Via Boeddu										
Intervallo orario	Volumi				Totale	Velocità [Km/h]				Totale
	Moto	Auto	< 35 q.li	> 35 q.li		0 ÷ 30	30 ÷ 50	50 ÷ 70	> 70	
0.00 - 1.00	2	3	1	0	6	3	3	0	0	6
1.00 - 2.00	2	0	1	0	3	1	2	0	0	3
2.00 - 3.00	1	2	0	0	3	2	1	0	0	3
3.00 - 4.00	0	3	0	0	3	3	0	0	0	3
4.00 - 5.00	0	1	0	0	1	1	0	0	0	1
5.00 - 6.00	0	1	1	0	2	2	0	0	0	2
6.00 - 7.00	1	8	0	0	9	5	4	0	0	9
7.00 - 8.00	12	57	0	2	71	61	10	0	0	71
8.00 - 9.00	14	66	7	0	87	74	13	0	0	87
9.00 - 10.00	4	33	4	0	41	35	6	0	0	41
10.00 - 11.00	3	43	7	0	53	43	10	0	0	53
11.00 - 12.00	15	51	7	0	73	58	15	0	0	73
12.00 - 13.00	19	42	4	1	66	42	24	0	0	66
13.00 - 14.00	4	46	6	1	57	45	12	0	0	57
14.00 - 15.00	3	35	4	0	42	29	13	0	0	42
15.00 - 16.00	2	24	3	0	29	22	7	0	0	29
16.00 - 17.00	4	44	3	0	51	31	20	0	0	51
17.00 - 18.00	12	53	4	0	69	42	27	0	0	69
18.00 - 19.00	4	58	6	1	69	43	26	0	0	69
19.00 - 20.00	6	50	2	0	58	41	17	0	0	58
20.00 - 21.00	1	23	2	0	26	13	13	0	0	26
21.00 - 22.00	3	14	0	0	17	10	7	0	0	17
22.00 - 23.00	1	9	0	0	10	5	5	0	0	10
23.00 - 24.00	2	6	1	0	9	9	0	0	0	9
Totale	115	672	63	5	855	620	235	0	0	855

Intervallo Orario	Volumi				Totale	Velocità [Km/h]				Totale
	Moto	Auto	< 35 q.li	> 35 q.li		0 ÷ 30	30 ÷ 50	50 ÷ 70	> 70	
Diurno	127	558	50	9	744	553	189	2	0	744
Notturmo	33	127	2	0	162	81	78	3	0	162
Totale	160	685	52	9	906	634	267	5	0	906

Intervallo Orario	Volumi				Totale	Velocità [Km/h]				Totale
	Moto	Auto	< 35 q.li	> 35 q.li		0 ÷ 30	30 ÷ 50	50 ÷ 70	> 70	
Diurno	96	552	55	5	708	525	183	0	0	708
Notturmo	19	120	8	0	147	95	52	0	0	147
Totale	115	672	63	5	855	620	235	0	0	855

Ore di punta										
Intervallo Orario	Volumi				Totale	Velocità [Km/h]				Totale
	Moto	Auto	< 35 q.li	> 35 q.li		0 ÷ 30	30 ÷ 50	50 ÷ 70	> 70	
8.00 - 9.00	31	100	15	5	151	119	32	0	0	151
13.00 - 14.00	4	39	4	0	47	29	18	0	0	47

Ore di punta										
Intervallo Orario	Volumi				Totale	Velocità [Km/h]				Totale
	Moto	Auto	< 35 q.li	> 35 q.li		0 ÷ 30	30 ÷ 50	50 ÷ 70	> 70	
8.00 - 9.00	14	66	7	0	87	74	13	0	0	87
17.00 - 18.00	12	53	4	0	69	42	27	0	0	69



Comune di Genova

Monitoraggio del traffico

Sezione: 10

Strada: Via Calda

Data: martedì 5 ottobre 2021

Direzione: Via Giotto										
Intervallo orario	Volumi				Totale	Velocità [Km/h]				Totale
	Moto	Auto	< 35 q.li	> 35 q.li		0 ÷ 30	30 ÷ 50	50 ÷ 70	> 70	
0.00 - 1.00	0	1	0	0	1	1	0	0	0	1
1.00 - 2.00	0	0	0	0	0	0	0	0	0	0
2.00 - 3.00	0	0	0	0	0	0	0	0	0	0
3.00 - 4.00	0	1	0	0	1	1	0	0	0	1
4.00 - 5.00	0	8	0	0	8	4	4	0	0	8
5.00 - 6.00	2	15	0	0	17	10	7	0	0	17
6.00 - 7.00	3	39	2	0	44	31	13	0	0	44
7.00 - 8.00	22	79	7	2	110	95	15	0	0	110
8.00 - 9.00	18	105	9	4	136	121	15	0	0	136
9.00 - 10.00	7	68	5	1	80	70	10	0	0	80
10.00 - 11.00	2	36	2	1	41	30	11	0	0	41
11.00 - 12.00	2	57	3	1	63	57	6	0	0	63
12.00 - 13.00	6	41	4	0	51	44	7	0	0	51
13.00 - 14.00	9	65	9	2	85	73	12	0	0	85
14.00 - 15.00	11	66	7	0	84	72	12	0	0	84
15.00 - 16.00	9	59	6	1	75	59	16	0	0	75
16.00 - 17.00	14	85	13	1	113	105	8	0	0	113
17.00 - 18.00	11	50	6	0	67	57	10	0	0	67
18.00 - 19.00	9	41	4	0	54	42	12	0	0	54
19.00 - 20.00	17	42	4	0	63	51	12	0	0	63
20.00 - 21.00	7	25	3	0	35	23	12	0	0	35
21.00 - 22.00	3	29	0	0	32	24	8	0	0	32
22.00 - 23.00	2	12	0	0	14	7	6	1	0	14
23.00 - 24.00	8	19	0	0	27	24	3	0	0	27
Totale	162	943	84	12	1.201	1.001	199	1	0	1.201

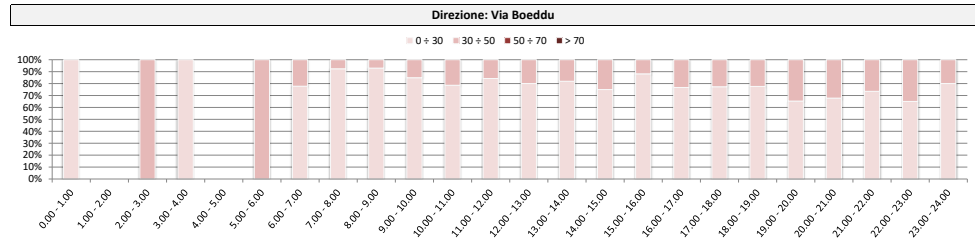
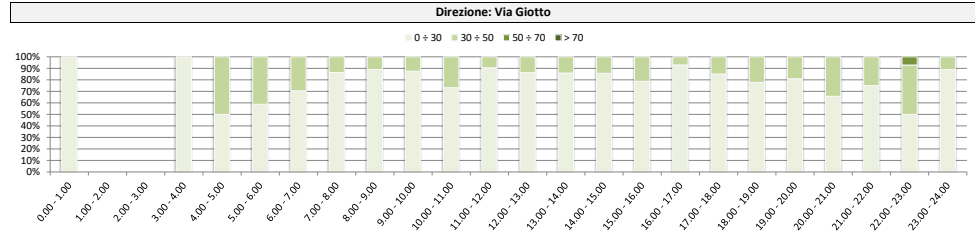
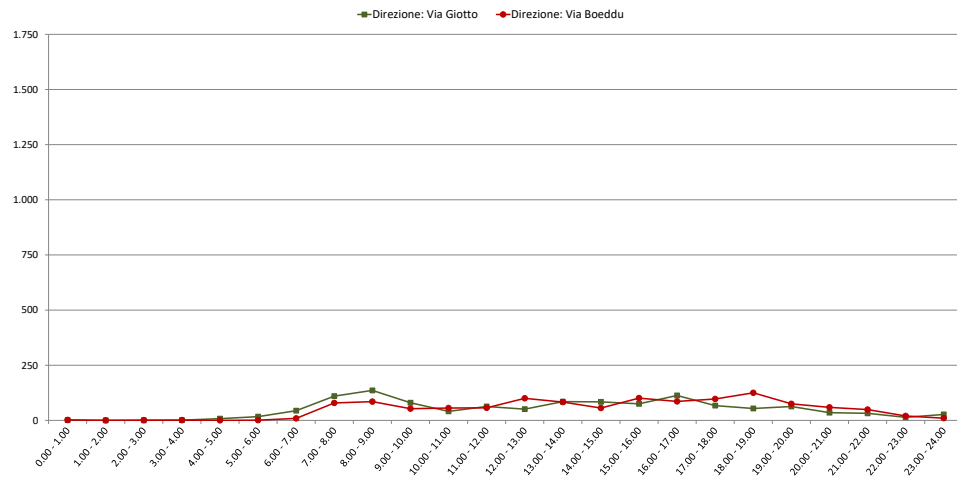
Direzione: Via Boeddu										
Intervallo orario	Volumi				Totale	Velocità [Km/h]				Totale
	Moto	Auto	< 35 q.li	> 35 q.li		0 ÷ 30	30 ÷ 50	50 ÷ 70	> 70	
0.00 - 1.00	0	2	0	0	2	2	0	0	0	2
1.00 - 2.00	0	0	0	0	0	0	0	0	0	0
2.00 - 3.00	0	1	0	0	1	0	1	0	0	1
3.00 - 4.00	0	1	0	0	1	1	0	0	0	1
4.00 - 5.00	0	0	0	0	0	0	0	0	0	0
5.00 - 6.00	0	1	0	0	1	0	1	0	0	1
6.00 - 7.00	0	7	2	0	9	7	2	0	0	9
7.00 - 8.00	5	70	3	1	79	73	6	0	0	79
8.00 - 9.00	9	68	8	0	85	79	6	0	0	85
9.00 - 10.00	5	41	6	1	53	45	8	0	0	53
10.00 - 11.00	3	51	2	0	56	44	12	0	0	56
11.00 - 12.00	4	48	5	0	57	48	9	0	0	57
12.00 - 13.00	18	74	8	0	100	80	20	0	0	100
13.00 - 14.00	5	69	8	1	83	68	15	0	0	83
14.00 - 15.00	3	47	6	0	56	42	14	0	0	56
15.00 - 16.00	5	88	8	0	101	89	12	0	0	101
16.00 - 17.00	15	64	7	0	86	66	20	0	0	86
17.00 - 18.00	24	70	2	1	97	75	22	0	0	97
18.00 - 19.00	25	91	9	0	125	97	28	0	0	125
19.00 - 20.00	15	58	2	0	75	49	26	0	0	75
20.00 - 21.00	16	42	0	1	59	40	19	0	0	59
21.00 - 22.00	8	40	1	0	49	36	13	0	0	49
22.00 - 23.00	3	17	0	0	20	13	7	0	0	20
23.00 - 24.00	2	8	0	0	10	8	2	0	0	10
Totale	165	958	77	5	1.205	962	243	0	0	1.205

Intervallo Orario	Volumi				Totale	Velocità [Km/h]				Totale
	Moto	Auto	< 35 q.li	> 35 q.li		0 ÷ 30	30 ÷ 50	50 ÷ 70	> 70	
Diurno	120	752	75	12	959	825	134	0	0	959
Notturmo	42	191	9	0	242	176	65	1	0	242
Totale	162	943	84	12	1.201	1.001	199	1	0	1.201

Intervallo Orario	Volumi				Totale	Velocità [Km/h]				Totale
	Moto	Auto	< 35 q.li	> 35 q.li		0 ÷ 30	30 ÷ 50	50 ÷ 70	> 70	
Diurno	121	781	72	4	978	806	172	0	0	978
Notturmo	44	177	5	1	227	156	71	0	0	227
Totale	165	958	77	5	1.205	962	243	0	0	1.205

Ore di punta										
Intervallo Orario	Volumi				Totale	Velocità [Km/h]				Totale
	Moto	Auto	< 35 q.li	> 35 q.li		0 ÷ 30	30 ÷ 50	50 ÷ 70	> 70	
8.00 - 9.00	18	105	9	4	136	121	15	0	0	136
16.00 - 17.00	14	85	13	1	113	105	8	0	0	113

Ore di punta										
Intervallo Orario	Volumi				Totale	Velocità [Km/h]				Totale
	Moto	Auto	< 35 q.li	> 35 q.li		0 ÷ 30	30 ÷ 50	50 ÷ 70	> 70	
12.00 - 13.00	18	74	8	0	100	80	20	0	0	100
18.00 - 19.00	25	91	9	0	125	97	28	0	0	125



Comune di Genova

Monitoraggio del traffico

Sezione: 10

Strada: Via Calda

Data: mercoledì 6 ottobre 2021

Direzione: Via Giotto										
Intervallo orario	Volumi				Totale	Velocità [Km/h]				Totale
	Moto	Auto	< 35 q.li	> 35 q.li		0 ÷ 30	30 ÷ 50	50 ÷ 70	> 70	
0.00 - 1.00	0	2	0	0	2	1	1	0	0	2
1.00 - 2.00	0	1	0	0	1	1	0	0	0	1
2.00 - 3.00	0	2	0	0	2	1	1	0	0	2
3.00 - 4.00	0	1	0	0	1	1	0	0	0	1
4.00 - 5.00	1	9	0	0	10	5	5	0	0	10
5.00 - 6.00	6	12	0	0	18	10	8	0	0	18
6.00 - 7.00	5	47	2	0	54	40	14	0	0	54
7.00 - 8.00	16	85	7	0	108	90	18	0	0	108
8.00 - 9.00	22	104	16	1	143	133	10	0	0	143
9.00 - 10.00	8	58	3	1	70	53	17	0	0	70
10.00 - 11.00	12	44	3	0	59	44	15	0	0	59
11.00 - 12.00	12	36	3	0	51	41	10	0	0	51
12.00 - 13.00	8	56	6	0	70	54	16	0	0	70
13.00 - 14.00	17	58	12	2	89	79	10	0	0	89
14.00 - 15.00	22	64	6	0	92	79	13	0	0	92
15.00 - 16.00	21	76	12	1	110	102	8	0	0	110
16.00 - 17.00	14	35	2	1	52	42	10	0	0	52
17.00 - 18.00	15	61	9	1	86	76	10	0	0	86
18.00 - 19.00	21	53	4	1	79	63	15	1	0	79
19.00 - 20.00	20	39	2	1	62	40	22	0	0	62
20.00 - 21.00	8	25	1	0	34	27	7	0	0	34
21.00 - 22.00	1	14	0	1	16	10	6	0	0	16
22.00 - 23.00	3	19	3	0	25	17	8	0	0	25
23.00 - 24.00	3	14	2	0	19	14	5	0	0	19
Totale	235	915	93	10	1.253	1.023	229	1	0	1.253

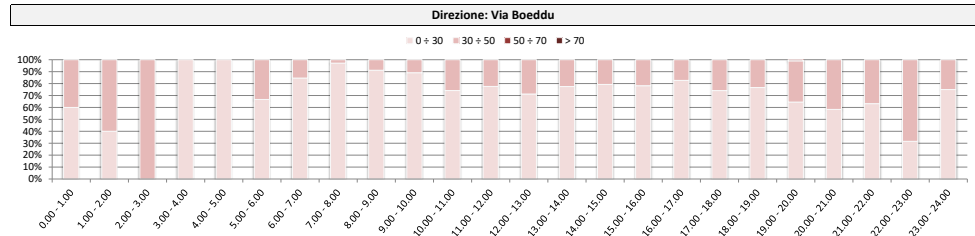
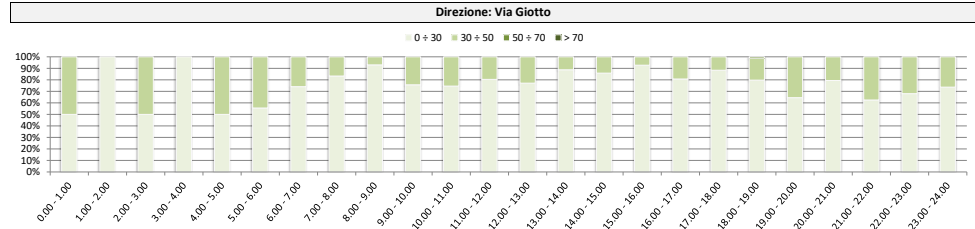
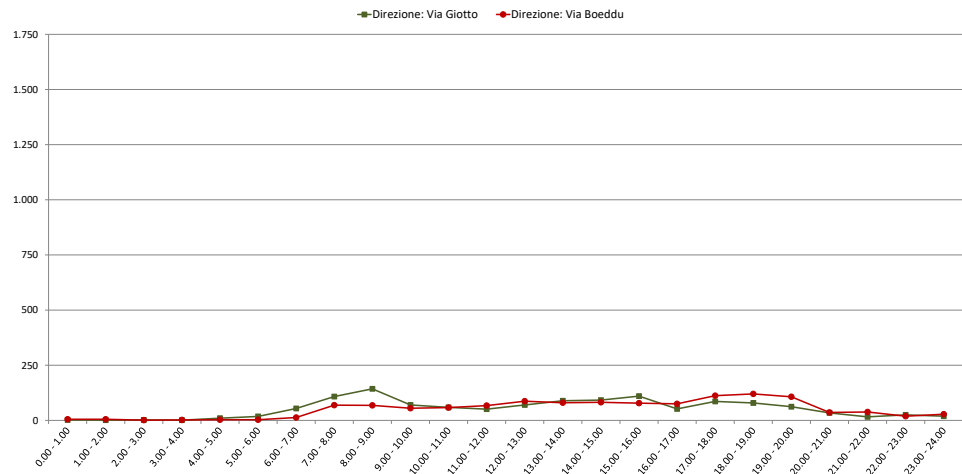
Direzione: Via Boeddu										
Intervallo orario	Volumi				Totale	Velocità [Km/h]				Totale
	Moto	Auto	< 35 q.li	> 35 q.li		0 ÷ 30	30 ÷ 50	50 ÷ 70	> 70	
0.00 - 1.00	1	4	0	0	5	3	2	0	0	5
1.00 - 2.00	0	5	0	0	5	2	3	0	0	5
2.00 - 3.00	0	1	0	0	1	0	1	0	0	1
3.00 - 4.00	0	2	0	0	2	2	0	0	0	2
4.00 - 5.00	0	3	0	0	3	3	0	0	0	3
5.00 - 6.00	0	3	0	0	3	2	1	0	0	3
6.00 - 7.00	1	11	1	0	13	11	2	0	0	13
7.00 - 8.00	7	52	6	4	69	67	2	0	0	69
8.00 - 9.00	3	59	5	1	68	62	6	0	0	68
9.00 - 10.00	4	41	9	1	55	49	6	0	0	55
10.00 - 11.00	6	48	4	0	58	43	15	0	0	58
11.00 - 12.00	12	48	7	0	67	52	15	0	0	67
12.00 - 13.00	19	61	7	0	87	62	25	0	0	87
13.00 - 14.00	14	60	6	0	80	62	18	0	0	80
14.00 - 15.00	19	54	9	0	82	65	17	0	0	82
15.00 - 16.00	12	61	4	1	78	61	17	0	0	78
16.00 - 17.00	16	53	5	1	75	62	13	0	0	75
17.00 - 18.00	24	82	4	2	112	83	29	0	0	112
18.00 - 19.00	34	76	5	5	120	92	28	0	0	120
19.00 - 20.00	25	77	4	1	107	69	37	1	0	107
20.00 - 21.00	13	23	0	0	36	21	15	0	0	36
21.00 - 22.00	6	31	1	0	38	24	14	0	0	38
22.00 - 23.00	1	18	0	0	19	6	13	0	0	19
23.00 - 24.00	4	23	1	0	28	21	7	0	0	28
Totale	221	896	78	16	1.211	924	286	1	0	1.211

Intervallo Orario	Volumi				Totale	Velocità [Km/h]				Totale
	Moto	Auto	< 35 q.li	> 35 q.li		0 ÷ 30	30 ÷ 50	50 ÷ 70	> 70	
Diurno	188	730	83	8	1.009	856	152	1	0	1.009
Notturmo	47	185	10	2	244	167	77	0	0	244
Totale	235	915	93	10	1.253	1.023	229	1	0	1.253

Intervallo Orario	Volumi				Totale	Velocità [Km/h]				Totale
	Moto	Auto	< 35 q.li	> 35 q.li		0 ÷ 30	30 ÷ 50	50 ÷ 70	> 70	
Diurno	170	695	71	15	951	760	191	0	0	951
Notturmo	51	201	7	1	260	164	95	1	0	260
Totale	221	896	78	16	1.211	924	286	1	0	1.211

Ore di punta										
Intervallo Orario	Volumi				Totale	Velocità [Km/h]				Totale
	Moto	Auto	< 35 q.li	> 35 q.li		0 ÷ 30	30 ÷ 50	50 ÷ 70	> 70	
8.00 - 9.00	22	104	16	1	143	133	10	0	0	143
15.00 - 16.00	21	76	12	1	110	102	8	0	0	110

Ore di punta										
Intervallo Orario	Volumi				Totale	Velocità [Km/h]				Totale
	Moto	Auto	< 35 q.li	> 35 q.li		0 ÷ 30	30 ÷ 50	50 ÷ 70	> 70	
12.00 - 13.00	19	61	7	0	87	62	25	0	0	87
18.00 - 19.00	34	76	5	5	120	92	28	0	0	120



Comune di Genova

Monitoraggio del traffico

Sezione: 10

Strada: Via Calda

Data: giovedì 7 ottobre 2021

Direzione: Via Giotto										
Intervallo orario	Volumi				Totale	Velocità [Km/h]				Totale
	Moto	Auto	< 35 q.li	> 35 q.li		0 ÷ 30	30 ÷ 50	50 ÷ 70	> 70	
0.00 - 1.00	1	1	0	0	2	1	1	0	0	2
1.00 - 2.00	0	1	0	0	1	0	1	0	0	1
2.00 - 3.00	0	0	0	0	0	0	0	0	0	0
3.00 - 4.00	0	1	0	0	1	0	1	0	0	1
4.00 - 5.00	2	5	0	0	7	2	5	0	0	7
5.00 - 6.00	4	12	0	0	16	5	11	0	0	16
6.00 - 7.00	9	32	3	1	45	23	21	1	0	45
7.00 - 8.00	29	72	4	3	108	81	27	0	0	108
8.00 - 9.00	24	111	11	2	148	127	21	0	0	148
9.00 - 10.00	16	50	3	3	72	54	18	0	0	72
10.00 - 11.00	14	57	3	0	74	49	25	0	0	74
11.00 - 12.00	12	49	4	0	65	53	12	0	0	65
12.00 - 13.00	12	51	5	1	69	49	19	1	0	69
13.00 - 14.00	13	53	6	0	72	54	18	0	0	72
14.00 - 15.00	18	56	6	1	81	61	20	0	0	81
15.00 - 16.00	13	59	3	0	75	61	14	0	0	75
16.00 - 17.00	24	82	15	3	124	111	13	0	0	124
17.00 - 18.00	20	45	5	1	71	49	22	0	0	71
18.00 - 19.00	21	62	6	0	89	76	13	0	0	89
19.00 - 20.00	28	44	7	0	79	62	16	1	0	79
20.00 - 21.00	14	19	1	0	34	14	19	1	0	34
21.00 - 22.00	15	41	6	0	62	48	14	0	0	62
22.00 - 23.00	9	8	0	0	17	9	7	1	0	17
23.00 - 24.00	3	13	1	0	17	11	6	0	0	17
Totale	301	924	89	15	1.329	1.000	324	5	0	1.329

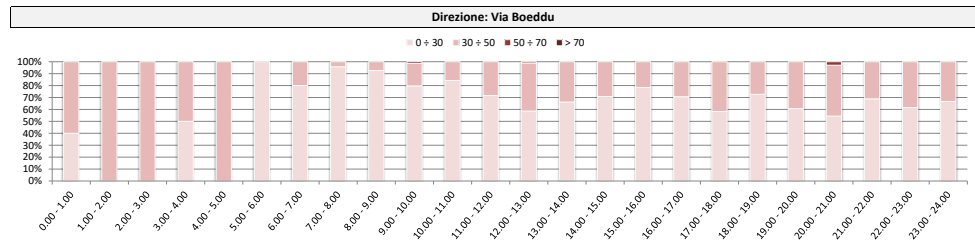
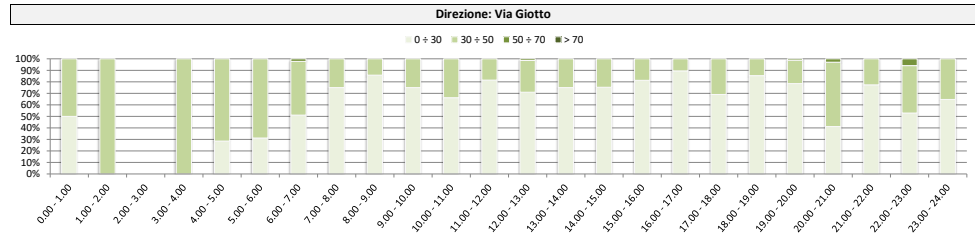
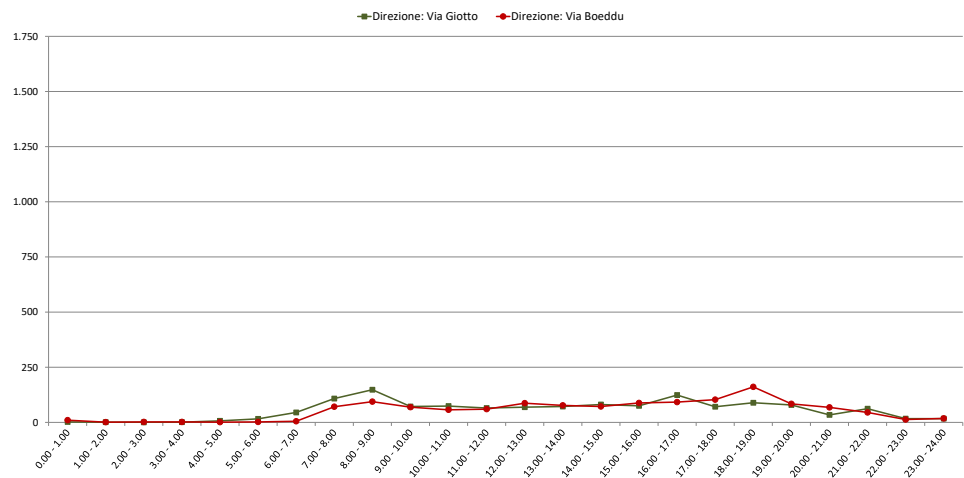
Direzione: Via Boeddu										
Intervallo orario	Volumi				Totale	Velocità [Km/h]				Totale
	Moto	Auto	< 35 q.li	> 35 q.li		0 ÷ 30	30 ÷ 50	50 ÷ 70	> 70	
0.00 - 1.00	3	7	0	0	10	4	6	0	0	10
1.00 - 2.00	0	1	0	0	1	0	1	0	0	1
2.00 - 3.00	0	2	0	0	2	0	2	0	0	2
3.00 - 4.00	1	1	0	0	2	1	1	0	0	2
4.00 - 5.00	0	1	0	0	1	0	1	0	0	1
5.00 - 6.00	0	2	0	0	2	2	0	0	0	2
6.00 - 7.00	1	4	0	0	5	4	1	0	0	5
7.00 - 8.00	11	53	6	1	71	68	3	0	0	71
8.00 - 9.00	11	68	13	2	94	87	7	0	0	94
9.00 - 10.00	11	51	7	0	69	55	13	1	0	69
10.00 - 11.00	7	46	2	2	57	48	9	0	0	57
11.00 - 12.00	20	32	8	0	60	43	17	0	0	60
12.00 - 13.00	20	61	6	0	87	51	35	1	0	87
13.00 - 14.00	15	55	6	1	77	51	26	0	0	77
14.00 - 15.00	13	55	4	0	72	51	21	0	0	72
15.00 - 16.00	14	67	7	0	88	69	19	0	0	88
16.00 - 17.00	19	69	4	0	92	65	27	0	0	92
17.00 - 18.00	27	70	6	0	103	60	43	0	0	103
18.00 - 19.00	42	108	10	1	161	117	44	0	0	161
19.00 - 20.00	25	55	4	0	84	51	33	0	0	84
20.00 - 21.00	23	42	2	1	68	37	29	2	0	68
21.00 - 22.00	14	29	1	1	45	31	14	0	0	45
22.00 - 23.00	4	8	0	1	13	8	5	0	0	13
23.00 - 24.00	2	16	0	0	18	12	6	0	0	18
Totale	283	903	86	10	1.282	915	363	4	0	1.282

Intervallo Orario	Volumi				Totale	Velocità [Km/h]				Totale
	Moto	Auto	< 35 q.li	> 35 q.li		0 ÷ 30	30 ÷ 50	50 ÷ 70	> 70	
Diurno	216	747	71	14	1.048	825	222	1	0	1.048
Notturmo	85	177	18	1	281	175	102	4	0	281
Totale	301	924	89	15	1.329	1.000	324	5	0	1.329

Intervallo Orario	Volumi				Totale	Velocità [Km/h]				Totale
	Moto	Auto	< 35 q.li	> 35 q.li		0 ÷ 30	30 ÷ 50	50 ÷ 70	> 70	
Diurno	210	735	79	7	1.031	765	264	2	0	1.031
Notturmo	73	168	7	3	251	150	99	2	0	251
Totale	283	903	86	10	1.282	915	363	4	0	1.282

Ore di punta										
Intervallo Orario	Volumi				Totale	Velocità [Km/h]				Totale
	Moto	Auto	< 35 q.li	> 35 q.li		0 ÷ 30	30 ÷ 50	50 ÷ 70	> 70	
8.00 - 9.00	24	111	11	2	148	127	21	0	0	148
16.00 - 17.00	24	82	15	3	124	111	13	0	0	124

Ore di punta										
Intervallo Orario	Volumi				Totale	Velocità [Km/h]				Totale
	Moto	Auto	< 35 q.li	> 35 q.li		0 ÷ 30	30 ÷ 50	50 ÷ 70	> 70	
8.00 - 9.00	11	68	13	2	94	87	7	0	0	94
18.00 - 19.00	42	108	10	1	161	117	44	0	0	161



Comune di Genova

Monitoraggio del traffico

Sezione: 10

Strada: Via Calda

Data: venerdì 8 ottobre 2021

Direzione: Via Giotto										
Intervallo orario	Volumi				Totale	Velocità [Km/h]				Totale
	Moto	Auto	< 35 q.li	> 35 q.li		0 ÷ 30	30 ÷ 50	50 ÷ 70	> 70	
0.00 - 1.00	0	3	0	0	3	0	3	0	0	3
1.00 - 2.00	1	5	0	0	6	3	3	0	0	6
2.00 - 3.00	1	0	0	0	1	0	1	0	0	1
3.00 - 4.00	0	1	0	0	1	0	1	0	0	1
4.00 - 5.00	2	4	0	0	6	1	5	0	0	6
5.00 - 6.00	7	16	0	0	23	7	15	1	0	23
6.00 - 7.00	15	32	2	0	49	23	25	1	0	49
7.00 - 8.00	36	78	7	0	121	88	33	0	0	121
8.00 - 9.00	29	118	11	2	160	142	18	0	0	160
9.00 - 10.00	17	45	3	1	66	40	25	1	0	66
10.00 - 11.00	9	44	2	1	56	36	20	0	0	56
11.00 - 12.00	11	63	6	0	80	60	20	0	0	80
12.00 - 13.00	7	53	4	1	65	45	19	1	0	65
13.00 - 14.00	14	57	3	2	76	60	15	1	0	76
14.00 - 15.00	20	50	6	1	77	50	26	1	0	77
15.00 - 16.00	15	64	2	0	81	55	26	0	0	81
16.00 - 17.00	23	78	11	3	115	91	24	0	0	115
17.00 - 18.00	17	67	8	2	94	73	21	0	0	94
18.00 - 19.00	16	46	4	0	66	44	22	0	0	66
19.00 - 20.00	22	52	7	1	82	63	19	0	0	82
20.00 - 21.00	9	21	0	0	30	12	17	1	0	30
21.00 - 22.00	8	29	4	0	41	26	14	1	0	41
22.00 - 23.00	9	21	3	0	33	19	14	0	0	33
23.00 - 24.00	2	11	0	0	13	5	8	0	0	13
Totale	290	958	83	14	1.345	943	394	8	0	1.345

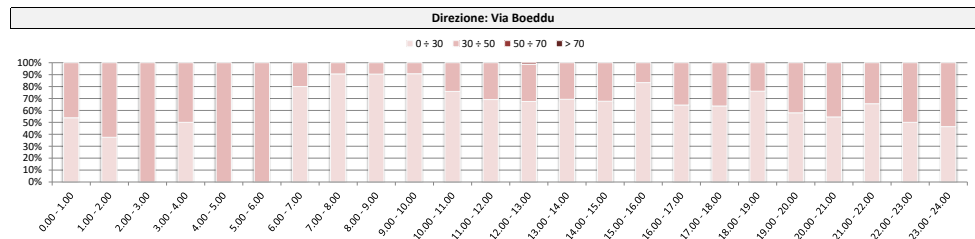
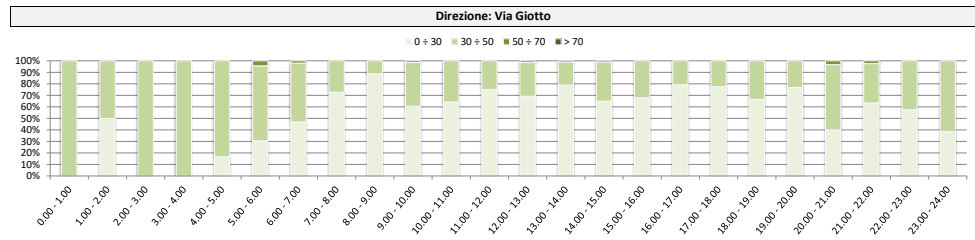
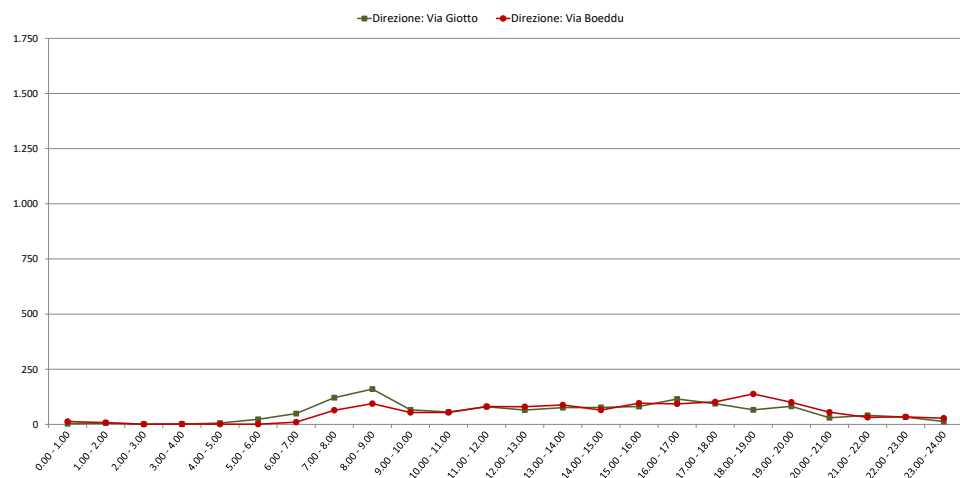
Direzione: Via Boeddu										
Intervallo orario	Volumi				Totale	Velocità [Km/h]				Totale
	Moto	Auto	< 35 q.li	> 35 q.li		0 ÷ 30	30 ÷ 50	50 ÷ 70	> 70	
0.00 - 1.00	3	10	0	0	13	7	6	0	0	13
1.00 - 2.00	1	7	0	0	8	3	5	0	0	8
2.00 - 3.00	0	1	0	0	1	0	1	0	0	1
3.00 - 4.00	1	1	0	0	2	1	1	0	0	2
4.00 - 5.00	0	1	0	0	1	0	1	0	0	1
5.00 - 6.00	0	0	1	0	1	0	1	0	0	1
6.00 - 7.00	3	7	0	0	10	8	2	0	0	10
7.00 - 8.00	6	56	2	0	64	58	6	0	0	64
8.00 - 9.00	11	74	6	3	94	85	9	0	0	94
9.00 - 10.00	7	39	8	0	54	49	5	0	0	54
10.00 - 11.00	13	36	3	2	54	41	13	0	0	54
11.00 - 12.00	10	61	9	1	81	56	25	0	0	81
12.00 - 13.00	20	51	7	2	80	54	25	1	0	80
13.00 - 14.00	27	56	4	1	88	61	27	0	0	88
14.00 - 15.00	7	52	6	0	65	44	21	0	0	65
15.00 - 16.00	16	75	3	2	96	80	16	0	0	96
16.00 - 17.00	22	61	9	1	93	60	33	0	0	93
17.00 - 18.00	24	66	7	5	102	65	37	0	0	102
18.00 - 19.00	33	90	10	5	138	105	33	0	0	138
19.00 - 20.00	31	61	6	2	100	58	42	0	0	100
20.00 - 21.00	18	37	0	0	55	30	25	0	0	55
21.00 - 22.00	6	25	1	0	32	21	11	0	0	32
22.00 - 23.00	14	18	2	0	34	17	17	0	0	34
23.00 - 24.00	4	24	0	0	28	13	15	0	0	28
Totale	277	909	84	24	1.294	916	377	1	0	1.294

Intervallo Orario	Volumi				Totale	Velocità [Km/h]				Totale
	Moto	Auto	< 35 q.li	> 35 q.li		0 ÷ 30	30 ÷ 50	50 ÷ 70	> 70	
Diurno	214	763	67	13	1.057	784	269	4	0	1.057
Notturmo	76	195	16	1	288	159	125	4	0	288
Totale	290	958	83	14	1.345	943	394	8	0	1.345

Intervallo Orario	Volumi				Totale	Velocità [Km/h]				Totale
	Moto	Auto	< 35 q.li	> 35 q.li		0 ÷ 30	30 ÷ 50	50 ÷ 70	> 70	
Diurno	196	717	74	22	1.009	758	250	1	0	1.009
Notturmo	81	192	10	2	285	158	127	0	0	285
Totale	277	909	84	24	1.294	916	377	1	0	1.294

Ore di punta										
Intervallo Orario	Volumi				Totale	Velocità [Km/h]				Totale
	Moto	Auto	< 35 q.li	> 35 q.li		0 ÷ 30	30 ÷ 50	50 ÷ 70	> 70	
8.00 - 9.00	29	118	11	2	160	142	18	0	0	160
16.00 - 17.00	23	78	11	3	115	91	24	0	0	115

Ore di punta										
Intervallo Orario	Volumi				Totale	Velocità [Km/h]				Totale
	Moto	Auto	< 35 q.li	> 35 q.li		0 ÷ 30	30 ÷ 50	50 ÷ 70	> 70	
8.00 - 9.00	11	74	6	3	94	85	9	0	0	94
18.00 - 19.00	33	90	10	5	138	105	33	0	0	138



Comune di Genova

Monitoraggio del traffico

Sezione: 10

Strada: Via Calda

Data: sabato 9 ottobre 2021

Direzione: Via Giotto										
Intervallo orario	Volumi				Totale	Velocità [Km/h]				Totale
	Moto	Auto	< 35 q.li	> 35 q.li		0 ÷ 30	30 ÷ 50	50 ÷ 70	> 70	
0.00 - 1.00	4	8	1	0	13	8	5	0	0	13
1.00 - 2.00	1	3	0	0	4	1	3	0	0	4
2.00 - 3.00	0	2	0	0	2	0	2	0	0	2
3.00 - 4.00	0	2	0	0	2	0	2	0	0	2
4.00 - 5.00	2	5	0	0	7	3	4	0	0	7
5.00 - 6.00	2	12	0	0	14	3	11	0	0	14
6.00 - 7.00	9	21	1	0	31	15	16	0	0	31
7.00 - 8.00	6	19	0	0	25	7	18	0	0	25
8.00 - 9.00	4	52	2	1	59	40	19	0	0	59
9.00 - 10.00	13	54	3	2	72	48	24	0	0	72
10.00 - 11.00	21	67	1	1	90	53	37	0	0	90
11.00 - 12.00	19	45	2	0	66	43	23	0	0	66
12.00 - 13.00	16	26	0	0	42	21	21	0	0	42
13.00 - 14.00	11	49	6	0	66	51	15	0	0	66
14.00 - 15.00	13	39	1	0	53	35	18	0	0	53
15.00 - 16.00	14	54	1	1	70	47	22	1	0	70
16.00 - 17.00	19	56	2	3	80	53	27	0	0	80
17.00 - 18.00	11	52	5	1	69	49	20	0	0	69
18.00 - 19.00	17	47	2	1	67	50	17	0	0	67
19.00 - 20.00	16	39	2	0	57	32	24	1	0	57
20.00 - 21.00	14	21	0	0	35	18	15	2	0	35
21.00 - 22.00	11	12	0	0	23	11	11	1	0	23
22.00 - 23.00	3	24	2	0	29	21	8	0	0	29
23.00 - 24.00	4	13	0	1	18	13	5	0	0	18
Totale	230	722	31	11	994	622	367	5	0	994

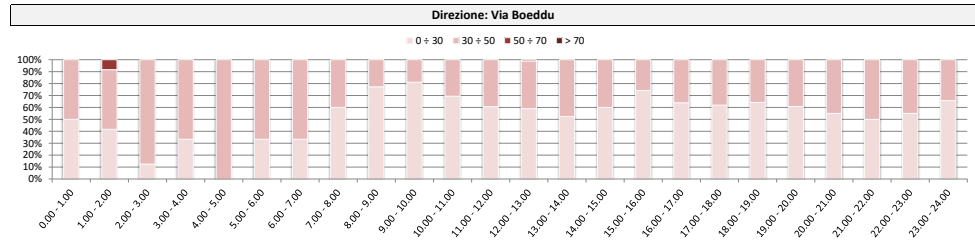
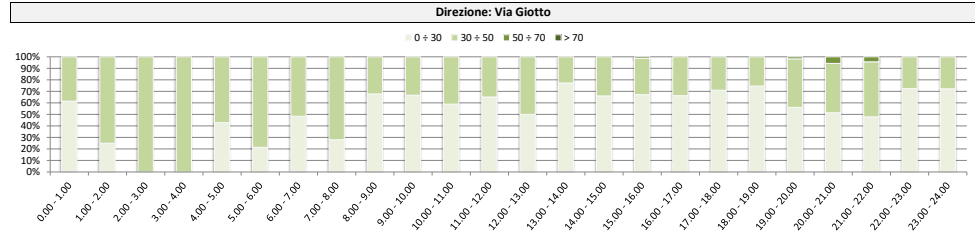
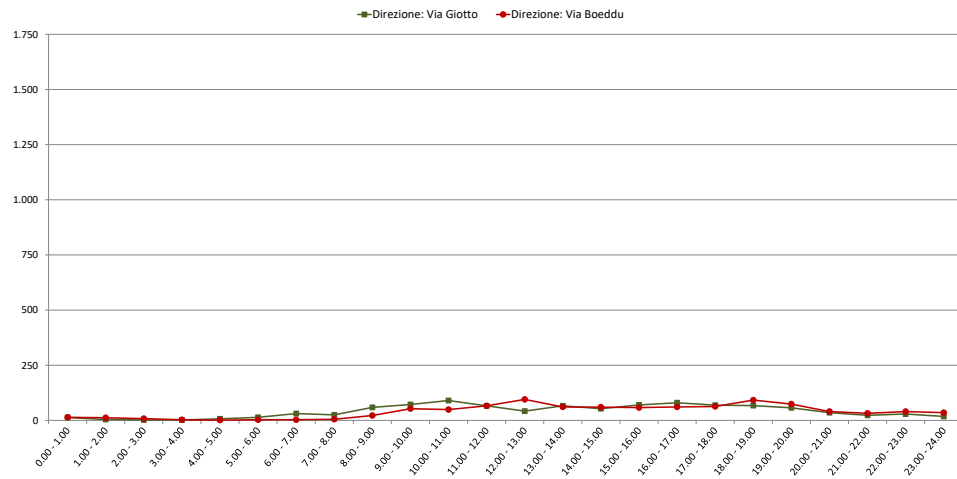
Direzione: Via Boeddu										
Intervallo orario	Volumi				Totale	Velocità [Km/h]				Totale
	Moto	Auto	< 35 q.li	> 35 q.li		0 ÷ 30	30 ÷ 50	50 ÷ 70	> 70	
0.00 - 1.00	4	10	0	0	14	7	7	0	0	14
1.00 - 2.00	2	10	0	0	12	5	6	1	0	12
2.00 - 3.00	2	6	0	0	8	1	7	0	0	8
3.00 - 4.00	1	2	0	0	3	1	2	0	0	3
4.00 - 5.00	0	1	0	0	1	0	1	0	0	1
5.00 - 6.00	1	1	1	0	3	1	2	0	0	3
6.00 - 7.00	1	2	0	0	3	1	2	0	0	3
7.00 - 8.00	1	4	0	0	5	3	2	0	0	5
8.00 - 9.00	2	17	3	0	22	17	5	0	0	22
9.00 - 10.00	8	39	6	0	53	43	10	0	0	53
10.00 - 11.00	14	33	2	0	49	34	15	0	0	49
11.00 - 12.00	17	46	3	0	66	40	26	0	0	66
12.00 - 13.00	26	62	5	2	95	56	38	1	0	95
13.00 - 14.00	21	36	4	0	61	32	29	0	0	61
14.00 - 15.00	19	40	1	0	60	36	24	0	0	60
15.00 - 16.00	8	49	1	0	58	43	15	0	0	58
16.00 - 17.00	12	46	3	0	61	39	22	0	0	61
17.00 - 18.00	9	51	3	0	63	39	24	0	0	63
18.00 - 19.00	23	64	4	1	92	59	33	0	0	92
19.00 - 20.00	20	49	4	1	74	45	29	0	0	74
20.00 - 21.00	9	30	1	0	40	22	18	0	0	40
21.00 - 22.00	10	21	1	0	32	16	16	0	0	32
22.00 - 23.00	7	30	3	0	40	22	18	0	0	40
23.00 - 24.00	8	27	0	0	35	23	12	0	0	35
Totale	225	676	45	4	950	585	363	2	0	950

Intervallo Orario	Volumi				Totale	Velocità [Km/h]				Totale
	Moto	Auto	< 35 q.li	> 35 q.li		0 ÷ 30	30 ÷ 50	50 ÷ 70	> 70	
Diurno	164	560	25	10	759	497	261	1	0	759
Notturmo	66	162	6	1	235	125	106	4	0	235
Totale	230	722	31	11	994	622	367	5	0	994

Intervallo Orario	Volumi				Totale	Velocità [Km/h]				Totale
	Moto	Auto	< 35 q.li	> 35 q.li		0 ÷ 30	30 ÷ 50	50 ÷ 70	> 70	
Diurno	160	487	35	3	685	441	243	1	0	685
Notturmo	65	189	10	1	265	144	120	1	0	265
Totale	225	676	45	4	950	585	363	2	0	950

Ore di punta										
Intervallo Orario	Volumi				Totale	Velocità [Km/h]				Totale
	Moto	Auto	< 35 q.li	> 35 q.li		0 ÷ 30	30 ÷ 50	50 ÷ 70	> 70	
10.00 - 11.00	21	67	1	1	90	53	37	0	0	90
16.00 - 17.00	19	56	2	3	80	53	27	0	0	80

Ore di punta										
Intervallo Orario	Volumi				Totale	Velocità [Km/h]				Totale
	Moto	Auto	< 35 q.li	> 35 q.li		0 ÷ 30	30 ÷ 50	50 ÷ 70	> 70	
12.00 - 13.00	26	62	5	2	95	56	38	1	0	95
18.00 - 19.00	23	64	4	1	92	59	33	0	0	92



Comune di Genova

Monitoraggio del traffico

Sezione: 10

Strada: Via Calda

Data: domenica 10 ottobre 2021

Direzione: Via Giotto										
Intervallo orario	Volumi				Totale	Velocità [Km/h]				Totale
	Moto	Auto	< 35 q.li	> 35 q.li		0 ÷ 30	30 ÷ 50	50 ÷ 70	> 70	
0.00 - 1.00	3	9	1	0	13	10	3	0	0	13
1.00 - 2.00	1	7	0	0	8	2	6	0	0	8
2.00 - 3.00	0	2	0	0	2	1	1	0	0	2
3.00 - 4.00	0	7	0	0	7	3	4	0	0	7
4.00 - 5.00	1	3	0	0	4	1	3	0	0	4
5.00 - 6.00	1	9	0	0	10	4	6	0	0	10
6.00 - 7.00	0	6	0	0	6	2	4	0	0	6
7.00 - 8.00	1	20	4	0	25	21	4	0	0	25
8.00 - 9.00	9	30	3	0	42	23	18	1	0	42
9.00 - 10.00	6	43	3	0	52	38	14	0	0	52
10.00 - 11.00	15	51	1	2	69	53	16	0	0	69
11.00 - 12.00	10	56	1	1	68	53	14	1	0	68
12.00 - 13.00	13	34	4	1	52	34	18	0	0	52
13.00 - 14.00	7	16	0	0	23	13	10	0	0	23
14.00 - 15.00	9	36	0	0	45	22	23	0	0	45
15.00 - 16.00	11	38	2	0	51	31	20	0	0	51
16.00 - 17.00	9	33	1	1	44	27	15	2	0	44
17.00 - 18.00	5	32	0	0	37	23	14	0	0	37
18.00 - 19.00	10	32	1	1	44	29	15	0	0	44
19.00 - 20.00	16	40	7	1	64	44	20	0	0	64
20.00 - 21.00	14	15	1	0	30	14	15	1	0	30
21.00 - 22.00	8	13	0	1	22	10	12	0	0	22
22.00 - 23.00	4	7	0	0	11	4	7	0	0	11
23.00 - 24.00	1	6	0	0	7	1	6	0	0	7
Totale	154	545	29	8	736	463	268	5	0	736

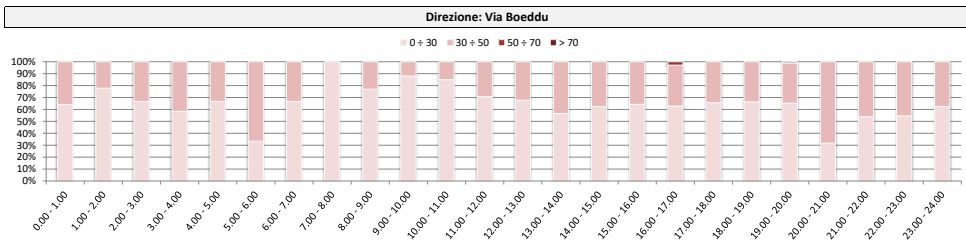
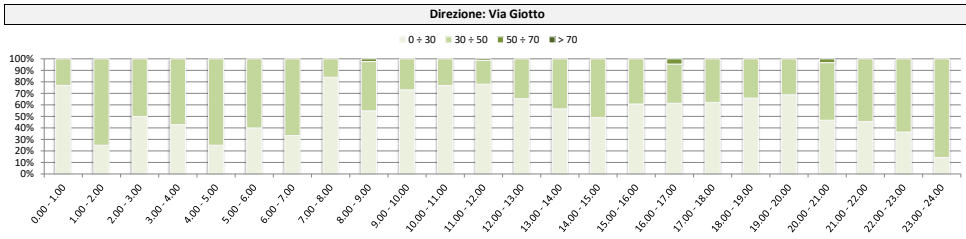
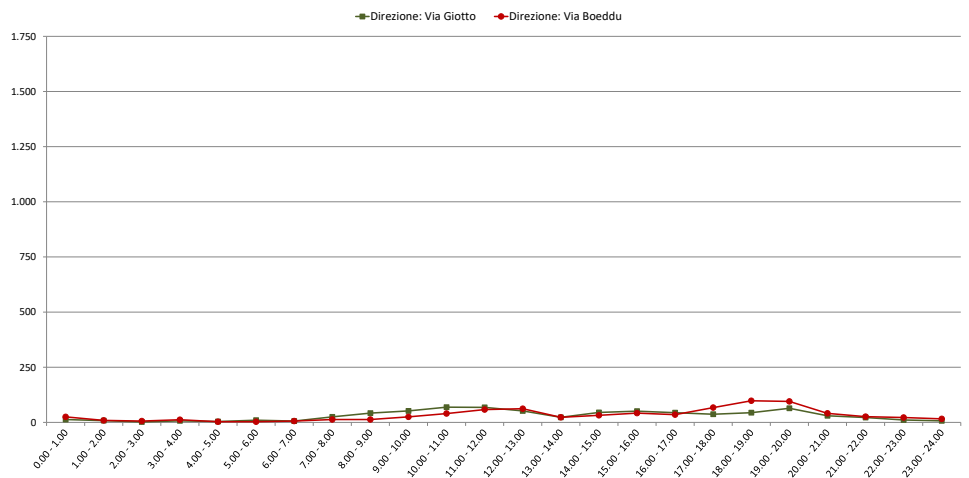
Direzione: Via Boeddu										
Intervallo orario	Volumi				Totale	Velocità [Km/h]				Totale
	Moto	Auto	< 35 q.li	> 35 q.li		0 ÷ 30	30 ÷ 50	50 ÷ 70	> 70	
0.00 - 1.00	2	22	0	1	25	16	9	0	0	25
1.00 - 2.00	2	7	0	0	9	7	2	0	0	9
2.00 - 3.00	0	6	0	0	6	4	2	0	0	6
3.00 - 4.00	2	10	0	0	12	7	5	0	0	12
4.00 - 5.00	0	3	0	0	3	2	1	0	0	3
5.00 - 6.00	1	2	0	0	3	1	2	0	0	3
6.00 - 7.00	1	4	1	0	6	4	2	0	0	6
7.00 - 8.00	1	11	1	0	13	13	0	0	0	13
8.00 - 9.00	3	10	0	0	13	10	3	0	0	13
9.00 - 10.00	6	17	2	0	25	22	3	0	0	25
10.00 - 11.00	7	28	4	1	40	34	6	0	0	40
11.00 - 12.00	12	43	3	0	58	41	17	0	0	58
12.00 - 13.00	9	50	2	1	62	42	20	0	0	62
13.00 - 14.00	4	19	0	0	23	13	10	0	0	23
14.00 - 15.00	7	25	0	0	32	20	12	0	0	32
15.00 - 16.00	13	28	0	1	42	27	15	0	0	42
16.00 - 17.00	5	29	1	0	35	22	12	1	0	35
17.00 - 18.00	15	47	4	1	67	44	23	0	0	67
18.00 - 19.00	17	80	1	0	98	65	33	0	0	98
19.00 - 20.00	14	72	6	3	95	62	32	1	0	95
20.00 - 21.00	17	24	0	0	41	13	28	0	0	41
21.00 - 22.00	10	14	1	1	26	14	12	0	0	26
22.00 - 23.00	6	16	0	0	22	12	10	0	0	22
23.00 - 24.00	2	14	0	0	16	10	6	0	0	16
Totale	156	581	26	9	772	505	265	2	0	772

Intervallo Orario	Volumi				Totale	Velocità [Km/h]				Totale
	Moto	Auto	< 35 q.li	> 35 q.li		0 ÷ 30	30 ÷ 50	50 ÷ 70	> 70	
Diurno	105	421	20	6	552	367	181	4	0	552
Notturmo	49	124	9	2	184	96	87	1	0	184
Totale	154	545	29	8	736	463	268	5	0	736

Intervallo Orario	Volumi				Totale	Velocità [Km/h]				Totale
	Moto	Auto	< 35 q.li	> 35 q.li		0 ÷ 30	30 ÷ 50	50 ÷ 70	> 70	
Diurno	99	387	18	4	508	353	154	1	0	508
Notturmo	57	194	8	5	264	152	111	1	0	264
Totale	156	581	26	9	772	505	265	2	0	772

Ore di punta										
Intervallo Orario	Volumi				Totale	Velocità [Km/h]				Totale
	Moto	Auto	< 35 q.li	> 35 q.li		0 ÷ 30	30 ÷ 50	50 ÷ 70	> 70	
10.00 - 11.00	15	51	1	2	69	53	16	0	0	69
19.00 - 20.00	16	40	7	1	64	44	20	0	0	64

Ore di punta										
Intervallo Orario	Volumi				Totale	Velocità [Km/h]				Totale
	Moto	Auto	< 35 q.li	> 35 q.li		0 ÷ 30	30 ÷ 50	50 ÷ 70	> 70	
12.00 - 13.00	9	50	2	1	62	42	20	0	0	62
18.00 - 19.00	17	80	1	0	98	65	33	0	0	98



Comune di Genova

Monitoraggio del traffico

Sezione: 11

Strada: Via Giotto

Data: lunedì 11 ottobre 2021

Direzione: Senso Unico										
Intervallo orario	Volumi				Totale	Velocità [Km/h]				Totale
	Moto	Auto	< 35 q.li	> 35 q.li		0 ÷ 30	30 ÷ 50	50 ÷ 70	> 70	
0.00 - 1.00	17	166	9	3	195	18	137	39	1	195
1.00 - 2.00	9	54	4	1	68	12	43	13	0	68
2.00 - 3.00	5	23	2	1	31	7	19	5	0	31
3.00 - 4.00	2	30	3	0	35	8	22	5	0	35
4.00 - 5.00	6	32	9	1	48	6	39	3	0	48
5.00 - 6.00	16	93	14	2	125	17	90	18	0	125
6.00 - 7.00	38	209	29	4	280	52	183	45	0	280
7.00 - 8.00	102	539	48	28	717	268	410	38	1	717
8.00 - 9.00	100	585	68	17	770	301	435	34	0	770
9.00 - 10.00	90	495	70	19	674	236	400	38	0	674
10.00 - 11.00	73	483	72	18	646	211	402	33	0	646
11.00 - 12.00	96	487	66	17	666	213	408	45	0	666
12.00 - 13.00	82	429	56	15	582	239	304	39	0	582
13.00 - 14.00	42	524	36	16	618	182	408	28	0	618
14.00 - 15.00	43	475	34	16	568	148	388	32	0	568
15.00 - 16.00	35	488	45	12	580	162	391	27	0	580
16.00 - 17.00	39	526	48	8	621	202	399	20	0	621
17.00 - 18.00	52	516	50	16	634	207	421	6	0	634
18.00 - 19.00	56	474	34	13	577	196	375	6	0	577
19.00 - 20.00	35	370	28	4	437	137	283	17	0	437
20.00 - 21.00	14	221	17	6	258	70	176	12	0	258
21.00 - 22.00	6	119	8	2	135	31	93	11	0	135
22.00 - 23.00	8	109	6	1	124	26	76	22	0	124
23.00 - 24.00	3	69	5	0	77	15	58	4	0	77
Totale	969	7.516	761	220	9.466	2.964	5.960	540	2	9.466

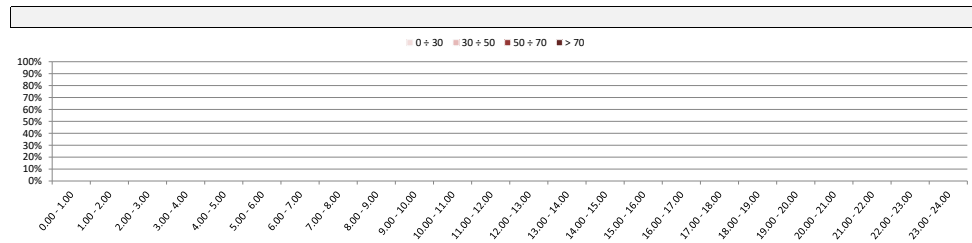
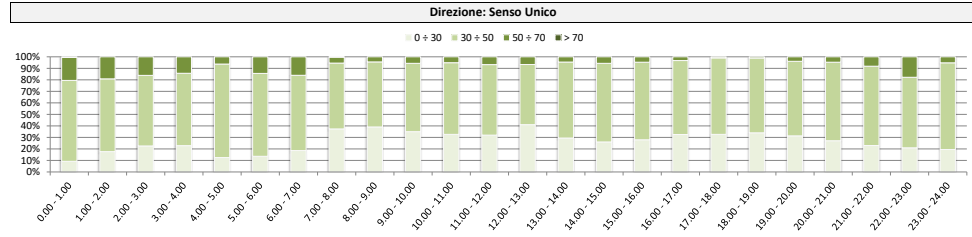
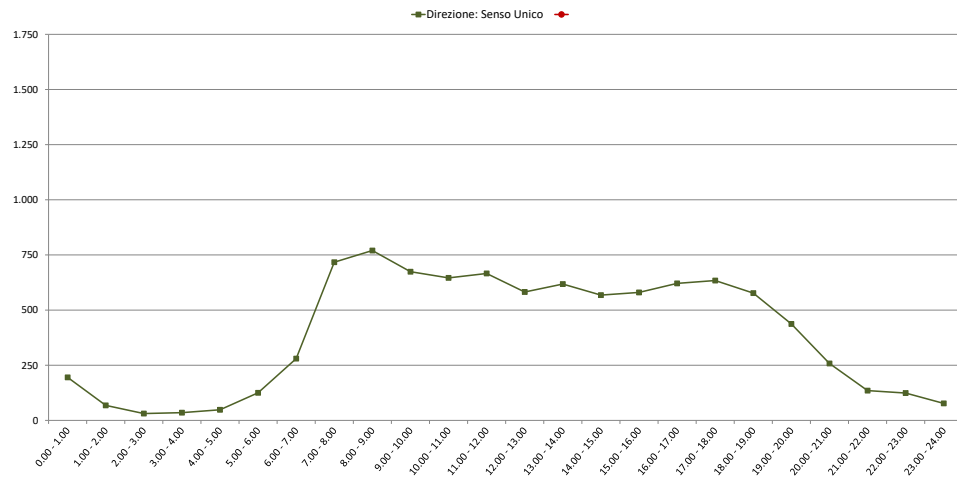
Intervallo orario	Volumi				Totale	Velocità [Km/h]				Totale
	Moto	Auto	< 35 q.li	> 35 q.li		0 ÷ 30	30 ÷ 50	50 ÷ 70	> 70	
0.00 - 1.00										
1.00 - 2.00										
2.00 - 3.00										
3.00 - 4.00										
4.00 - 5.00										
5.00 - 6.00										
6.00 - 7.00										
7.00 - 8.00										
8.00 - 9.00										
9.00 - 10.00										
10.00 - 11.00										
11.00 - 12.00										
12.00 - 13.00										
13.00 - 14.00										
14.00 - 15.00										
15.00 - 16.00										
16.00 - 17.00										
17.00 - 18.00										
18.00 - 19.00										
19.00 - 20.00										
20.00 - 21.00										
21.00 - 22.00										
22.00 - 23.00										
23.00 - 24.00										
Totale										

Intervallo Orario	Volumi				Totale	Velocità [Km/h]				Totale
	Moto	Auto	< 35 q.li	> 35 q.li		0 ÷ 30	30 ÷ 50	50 ÷ 70	> 70	
Diurno	810	6.021	627	195	7.653	2.565	4.741	346	1	7.653
Notturmo	159	1.495	134	25	1.813	399	1.219	194	1	1.813
Totale	969	7.516	761	220	9.466	2.964	5.960	540	2	9.466

Intervallo Orario	Volumi				Totale	Velocità [Km/h]				Totale
	Moto	Auto	< 35 q.li	> 35 q.li		0 ÷ 30	30 ÷ 50	50 ÷ 70	> 70	
Diurno										
Notturmo										
Totale										

Ore di punta										
Intervallo Orario	Volumi				Totale	Velocità [Km/h]				Totale
	Moto	Auto	< 35 q.li	> 35 q.li		0 ÷ 30	30 ÷ 50	50 ÷ 70	> 70	
8.00 - 9.00	100	585	68	17	770	301	435	34	0	770
17.00 - 18.00	52	516	50	16	634	207	421	6	0	634

Ore di punta										
Intervallo Orario	Volumi				Totale	Velocità [Km/h]				Totale
	Moto	Auto	< 35 q.li	> 35 q.li		0 ÷ 30	30 ÷ 50	50 ÷ 70	> 70	
0.00 - 1.00										
13.00 - 14.00										



Comune di Genova

Monitoraggio del traffico

Sezione: 11

Strada: Via Giotto

Data: martedì 5 ottobre 2021

Direzione: Senso Unico										
Intervallo orario	Volumi				Totale	Velocità [Km/h]				Totale
	Moto	Auto	< 35 q.li	> 35 q.li		0 ÷ 30	30 ÷ 50	50 ÷ 70	> 70	
0.00 - 1.00	3	65	6	1	75	18	49	8	0	75
1.00 - 2.00	2	39	2	1	44	6	29	9	0	44
2.00 - 3.00	3	24	3	1	31	6	21	4	0	31
3.00 - 4.00	3	23	2	1	29	7	20	2	0	29
4.00 - 5.00	3	28	3	2	36	9	24	3	0	36
5.00 - 6.00	13	108	15	5	141	22	102	17	0	141
6.00 - 7.00	40	212	27	7	286	59	193	34	0	286
7.00 - 8.00	96	562	42	16	716	280	403	33	0	716
8.00 - 9.00	81	561	51	24	717	288	406	23	0	717
9.00 - 10.00	44	522	54	13	633	232	388	13	0	633
10.00 - 11.00	33	538	49	15	635	247	380	8	0	635
11.00 - 12.00	36	594	56	13	699	316	372	11	0	699
12.00 - 13.00	51	620	62	18	751	346	388	17	0	751
13.00 - 14.00	53	573	59	12	697	318	366	13	0	697
14.00 - 15.00	57	514	52	23	646	252	379	14	1	646
15.00 - 16.00	54	647	67	21	789	321	431	37	0	789
16.00 - 17.00	66	648	74	25	813	309	474	30	0	813
17.00 - 18.00	122	710	55	27	914	301	574	39	0	914
18.00 - 19.00	129	784	77	29	1.019	428	556	35	0	1.019
19.00 - 20.00	100	558	44	26	728	238	455	35	0	728
20.00 - 21.00	76	320	18	13	427	105	278	44	0	427
21.00 - 22.00	51	280	13	3	347	58	253	36	0	347
22.00 - 23.00	41	217	9	1	268	42	177	49	0	268
23.00 - 24.00	27	201	8	5	241	47	162	31	1	241
Totale	1.184	9.348	848	302	11.682	4.255	6.880	545	2	11.682

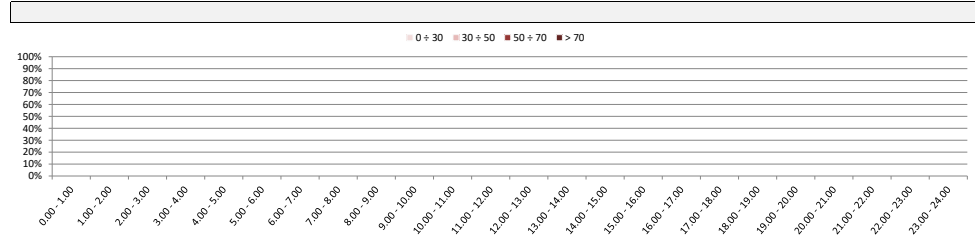
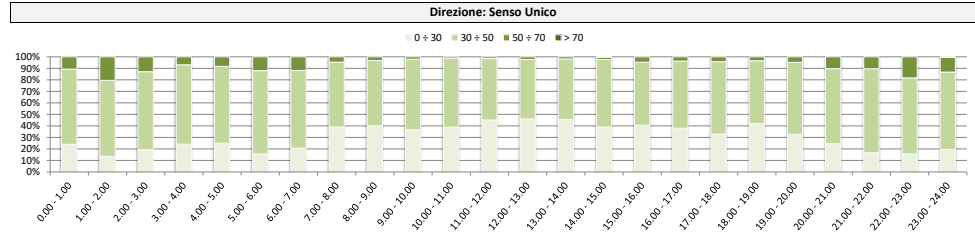
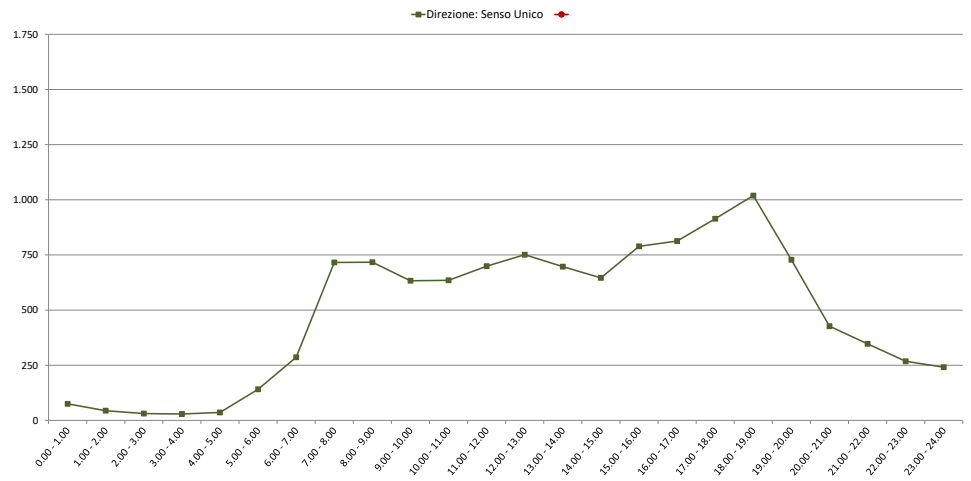
Direzione: Senso Unico										
Intervallo orario	Volumi				Totale	Velocità [Km/h]				Totale
	Moto	Auto	< 35 q.li	> 35 q.li		0 ÷ 30	30 ÷ 50	50 ÷ 70	> 70	
0.00 - 1.00										
1.00 - 2.00										
2.00 - 3.00										
3.00 - 4.00										
4.00 - 5.00										
5.00 - 6.00										
6.00 - 7.00										
7.00 - 8.00										
8.00 - 9.00										
9.00 - 10.00										
10.00 - 11.00										
11.00 - 12.00										
12.00 - 13.00										
13.00 - 14.00										
14.00 - 15.00										
15.00 - 16.00										
16.00 - 17.00										
17.00 - 18.00										
18.00 - 19.00										
19.00 - 20.00										
20.00 - 21.00										
21.00 - 22.00										
22.00 - 23.00										
23.00 - 24.00										
Totale										

Intervallo Orario	Volumi				Totale	Velocità [Km/h]				Totale
	Moto	Auto	< 35 q.li	> 35 q.li		0 ÷ 30	30 ÷ 50	50 ÷ 70	> 70	
Diurno	822	7.273	698	236	9.029	3.638	5.117	273	1	9.029
Notturmo	362	2.075	150	66	2.653	617	1.763	272	1	2.653
Totale	1.184	9.348	848	302	11.682	4.255	6.880	545	2	11.682

Intervallo Orario	Volumi				Totale	Velocità [Km/h]				Totale
	Moto	Auto	< 35 q.li	> 35 q.li		0 ÷ 30	30 ÷ 50	50 ÷ 70	> 70	
Diurno										
Notturmo										
Totale										

Ore di punta										
Intervallo Orario	Volumi				Totale	Velocità [Km/h]				Totale
	Moto	Auto	< 35 q.li	> 35 q.li		0 ÷ 30	30 ÷ 50	50 ÷ 70	> 70	
12.00 - 13.00	51	620	62	18	751	346	388	17	0	751
18.00 - 19.00	129	784	77	29	1.019	428	556	35	0	1.019

Ore di punta										
Intervallo Orario	Volumi				Totale	Velocità [Km/h]				Totale
	Moto	Auto	< 35 q.li	> 35 q.li		0 ÷ 30	30 ÷ 50	50 ÷ 70	> 70	
0.00 - 1.00										
13.00 - 14.00										



Comune di Genova

Monitoraggio del traffico

Sezione: 11

Strada: Via Giotto

Data: mercoledì 6 ottobre 2021

Direzione: Senso Unico										
Intervallo orario	Volumi				Totale	Velocità [Km/h]				Totale
	Moto	Auto	< 35 q.li	> 35 q.li		0 ÷ 30	30 ÷ 50	50 ÷ 70	> 70	
0.00 - 1.00	22	127	6	3	158	30	104	23	1	158
1.00 - 2.00	10	80	4	0	94	22	52	20	0	94
2.00 - 3.00	6	51	3	1	61	5	44	12	0	61
3.00 - 4.00	4	29	2	0	35	6	21	8	0	35
4.00 - 5.00	7	44	7	6	64	9	51	4	0	64
5.00 - 6.00	16	92	17	3	128	23	94	11	0	128
6.00 - 7.00	33	247	21	7	308	84	207	17	0	308
7.00 - 8.00	84	598	50	13	745	336	400	9	0	745
8.00 - 9.00	85	556	46	18	705	304	393	8	0	705
9.00 - 10.00	66	518	54	18	656	242	409	5	0	656
10.00 - 11.00	72	519	56	11	658	199	432	27	0	658
11.00 - 12.00	104	557	56	29	746	259	458	29	0	746
12.00 - 13.00	107	587	63	30	787	293	467	27	0	787
13.00 - 14.00	93	608	59	19	779	303	429	46	1	779
14.00 - 15.00	82	493	54	17	646	247	370	29	0	646
15.00 - 16.00	89	550	54	11	704	247	416	41	0	704
16.00 - 17.00	119	645	54	26	844	321	499	24	0	844
17.00 - 18.00	136	756	56	39	987	340	602	43	2	987
18.00 - 19.00	172	769	63	38	1.042	410	591	41	0	1.042
19.00 - 20.00	144	690	52	27	913	336	526	51	0	913
20.00 - 21.00	108	403	29	14	554	106	381	66	1	554
21.00 - 22.00	71	257	15	5	348	76	221	51	0	348
22.00 - 23.00	59	227	11	6	303	54	195	54	0	303
23.00 - 24.00	53	226	13	5	297	65	197	34	1	297
Totale	1.742	9.629	845	346	12.562	4.317	7.559	680	6	12.562

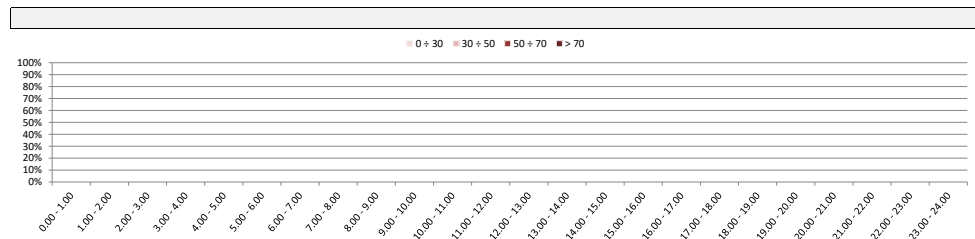
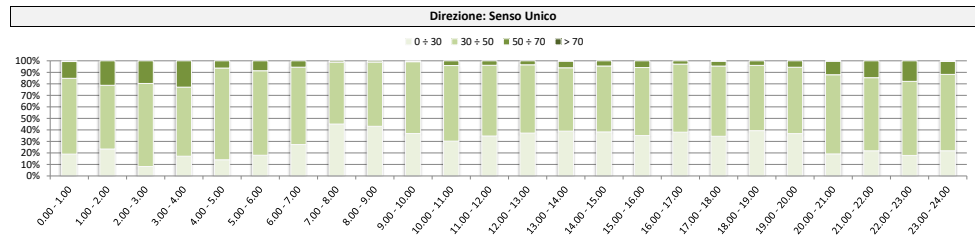
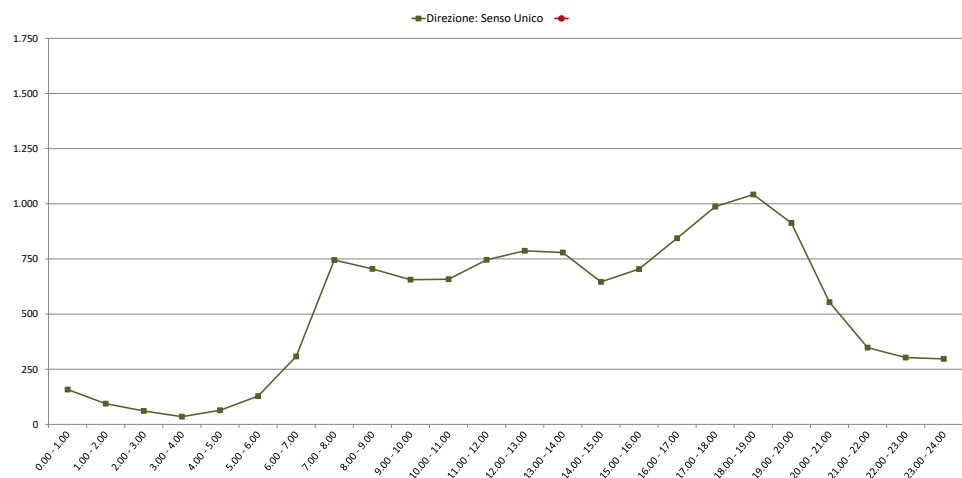
Intervallo orario	Volumi				Totale	Velocità [Km/h]				Totale
	Moto	Auto	< 35 q.li	> 35 q.li		0 ÷ 30	30 ÷ 50	50 ÷ 70	> 70	
0.00 - 1.00										
1.00 - 2.00										
2.00 - 3.00										
3.00 - 4.00										
4.00 - 5.00										
5.00 - 6.00										
6.00 - 7.00										
7.00 - 8.00										
8.00 - 9.00										
9.00 - 10.00										
10.00 - 11.00										
11.00 - 12.00										
12.00 - 13.00										
13.00 - 14.00										
14.00 - 15.00										
15.00 - 16.00										
16.00 - 17.00										
17.00 - 18.00										
18.00 - 19.00										
19.00 - 20.00										
20.00 - 21.00										
21.00 - 22.00										
22.00 - 23.00										
23.00 - 24.00										
Totale										

Intervallo Orario	Volumi				Totale	Velocità [Km/h]				Totale
	Moto	Auto	< 35 q.li	> 35 q.li		0 ÷ 30	30 ÷ 50	50 ÷ 70	> 70	
Diurno	1.209	7.156	665	269	9.299	3.501	5.466	329	3	9.299
Notturmo	533	2.473	180	77	3.263	816	2.093	351	3	3.263
Totale	1.742	9.629	845	346	12.562	4.317	7.559	680	6	12.562

Intervallo Orario	Volumi				Totale	Velocità [Km/h]				Totale
	Moto	Auto	< 35 q.li	> 35 q.li		0 ÷ 30	30 ÷ 50	50 ÷ 70	> 70	
Diurno										
Notturmo										
Totale										

Ore di punta										
Intervallo Orario	Volumi				Totale	Velocità [Km/h]				Totale
	Moto	Auto	< 35 q.li	> 35 q.li		0 ÷ 30	30 ÷ 50	50 ÷ 70	> 70	
12.00 - 13.00	107	587	63	30	787	293	467	27	0	787
18.00 - 19.00	172	769	63	38	1.042	410	591	41	0	1.042

Ore di punta										
Intervallo Orario	Volumi				Totale	Velocità [Km/h]				Totale
	Moto	Auto	< 35 q.li	> 35 q.li		0 ÷ 30	30 ÷ 50	50 ÷ 70	> 70	
0.00 - 1.00										
13.00 - 14.00										



Comune di Genova

Monitoraggio del traffico

Sezione: 11

Strada: Via Giotto

Data: giovedì 7 ottobre 2021

Direzione: Senso Unico										
Intervallo orario	Volumi				Totale	Velocità [Km/h]				Totale
	Moto	Auto	< 35 q.li	> 35 q.li		0 ÷ 30	30 ÷ 50	50 ÷ 70	> 70	
0.00 - 1.00	36	153	6	4	199	34	145	19	1	199
1.00 - 2.00	12	63	2	2	79	16	45	18	0	79
2.00 - 3.00	8	39	2	4	53	17	32	4	0	53
3.00 - 4.00	3	32	2	1	38	5	30	3	0	38
4.00 - 5.00	5	37	8	6	56	14	35	7	0	56
5.00 - 6.00	28	99	15	2	144	29	92	23	0	144
6.00 - 7.00	52	245	26	3	326	73	212	41	0	326
7.00 - 8.00	129	534	47	31	741	293	408	40	0	741
8.00 - 9.00	117	614	70	15	816	328	466	21	1	816
9.00 - 10.00	89	545	53	23	710	254	435	21	0	710
10.00 - 11.00	96	536	49	20	701	254	414	33	0	701
11.00 - 12.00	106	533	58	24	721	259	437	25	0	721
12.00 - 13.00	133	605	50	32	820	266	508	46	0	820
13.00 - 14.00	109	539	58	27	733	259	444	30	0	733
14.00 - 15.00	105	514	62	20	701	249	404	48	0	701
15.00 - 16.00	98	622	50	21	791	283	478	30	0	791
16.00 - 17.00	115	690	75	19	899	357	494	48	0	899
17.00 - 18.00	146	749	64	29	988	423	522	41	2	988
18.00 - 19.00	164	811	76	38	1.089	468	579	42	0	1.089
19.00 - 20.00	158	616	44	27	845	275	512	58	0	845
20.00 - 21.00	117	382	28	10	537	147	331	59	0	537
21.00 - 22.00	60	272	17	8	357	80	224	51	2	357
22.00 - 23.00	69	213	13	4	299	53	198	48	0	299
23.00 - 24.00	43	205	10	1	259	51	179	28	1	259
Totale	1.998	9.648	885	371	12.902	4.487	7.624	784	7	12.902

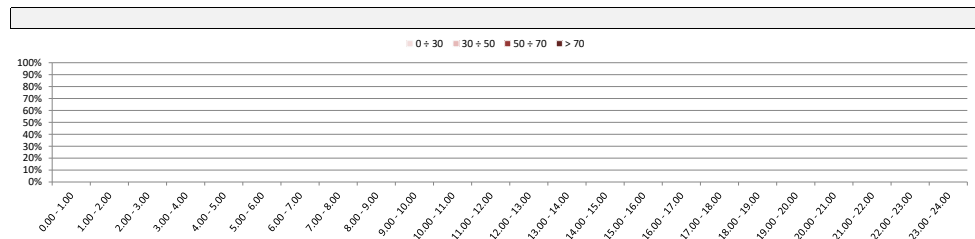
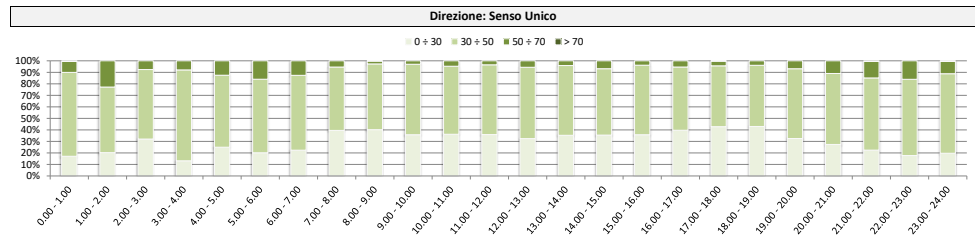
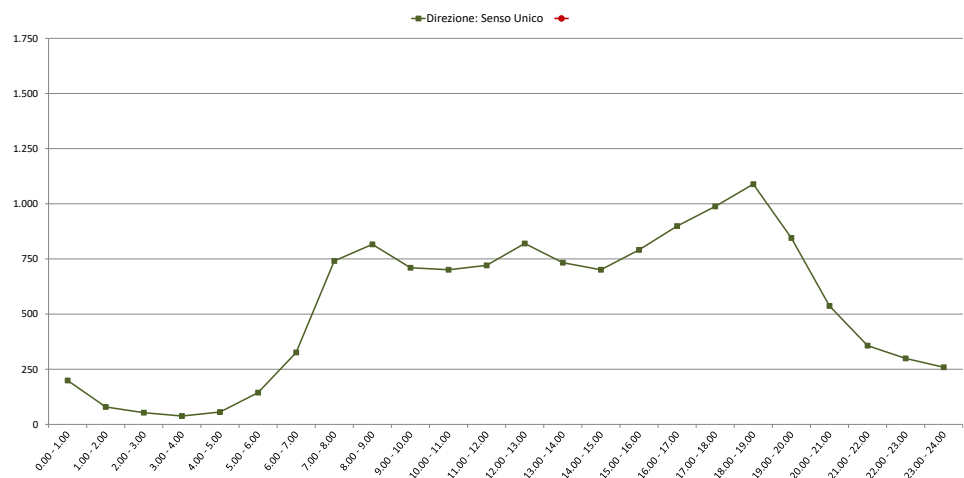
Direzione: Senso Unico										
Intervallo orario	Volumi				Totale	Velocità [Km/h]				Totale
	Moto	Auto	< 35 q.li	> 35 q.li		0 ÷ 30	30 ÷ 50	50 ÷ 70	> 70	
0.00 - 1.00										
1.00 - 2.00										
2.00 - 3.00										
3.00 - 4.00										
4.00 - 5.00										
5.00 - 6.00										
6.00 - 7.00										
7.00 - 8.00										
8.00 - 9.00										
9.00 - 10.00										
10.00 - 11.00										
11.00 - 12.00										
12.00 - 13.00										
13.00 - 14.00										
14.00 - 15.00										
15.00 - 16.00										
16.00 - 17.00										
17.00 - 18.00										
18.00 - 19.00										
19.00 - 20.00										
20.00 - 21.00										
21.00 - 22.00										
22.00 - 23.00										
23.00 - 24.00										
Totale										

Intervallo Orario	Volumi				Totale	Velocità [Km/h]				Totale
	Moto	Auto	< 35 q.li	> 35 q.li		0 ÷ 30	30 ÷ 50	50 ÷ 70	> 70	
Diurno	1.407	7.292	712	299	9.710	3.693	5.589	425	3	9.710
Notturmo	591	2.356	173	72	3.192	794	2.035	359	4	3.192
Totale	1.998	9.648	885	371	12.902	4.487	7.624	784	7	12.902

Intervallo Orario	Volumi				Totale	Velocità [Km/h]				Totale
	Moto	Auto	< 35 q.li	> 35 q.li		0 ÷ 30	30 ÷ 50	50 ÷ 70	> 70	
Diurno										
Notturmo										
Totale										

Ore di punta										
Intervallo Orario	Volumi				Totale	Velocità [Km/h]				Totale
	Moto	Auto	< 35 q.li	> 35 q.li		0 ÷ 30	30 ÷ 50	50 ÷ 70	> 70	
12.00 - 13.00	133	605	50	32	820	266	508	46	0	820
18.00 - 19.00	164	811	76	38	1.089	468	579	42	0	1.089

Ore di punta										
Intervallo Orario	Volumi				Totale	Velocità [Km/h]				Totale
	Moto	Auto	< 35 q.li	> 35 q.li		0 ÷ 30	30 ÷ 50	50 ÷ 70	> 70	
0.00 - 1.00										
13.00 - 14.00										



Comune di Genova

Monitoraggio del traffico

Sezione: 11

Strada: Via Giotto

Data: venerdì 8 ottobre 2021

Direzione: Senso Unico										
Intervallo orario	Volumi				Totale	Velocità [Km/h]				Totale
	Moto	Auto	< 35 q.li	> 35 q.li		0 ÷ 30	30 ÷ 50	50 ÷ 70	> 70	
0.00 - 1.00	34	153	5	1	193	47	121	25	0	193
1.00 - 2.00	10	76	4	1	91	20	56	15	0	91
2.00 - 3.00	9	34	5	1	49	5	34	9	1	49
3.00 - 4.00	4	37	4	1	46	3	35	8	0	46
4.00 - 5.00	5	34	7	5	51	7	37	7	0	51
5.00 - 6.00	27	103	14	3	147	25	100	22	0	147
6.00 - 7.00	56	226	31	6	319	58	235	26	0	319
7.00 - 8.00	114	537	59	27	737	275	423	39	0	737
8.00 - 9.00	101	559	67	24	751	353	388	10	0	751
9.00 - 10.00	85	501	64	12	662	240	388	34	0	662
10.00 - 11.00	117	514	53	18	702	235	436	31	0	702
11.00 - 12.00	109	585	62	25	781	270	479	31	1	781
12.00 - 13.00	126	581	75	17	799	284	469	46	0	799
13.00 - 14.00	110	551	67	26	754	307	404	43	0	754
14.00 - 15.00	87	599	61	24	771	255	469	47	0	771
15.00 - 16.00	122	662	63	18	865	305	519	41	0	865
16.00 - 17.00	139	698	63	25	925	338	538	48	1	925
17.00 - 18.00	157	772	80	26	1.035	401	583	51	0	1.035
18.00 - 19.00	168	790	74	30	1.062	455	569	38	0	1.062
19.00 - 20.00	165	641	54	26	886	315	504	67	0	886
20.00 - 21.00	103	431	34	15	583	146	381	56	0	583
21.00 - 22.00	69	283	26	11	389	74	262	52	1	389
22.00 - 23.00	69	259	10	6	344	56	240	48	0	344
23.00 - 24.00	66	285	15	9	375	65	257	52	1	375
Totale	2.052	9.911	997	357	13.317	4.539	7.927	846	5	13.317

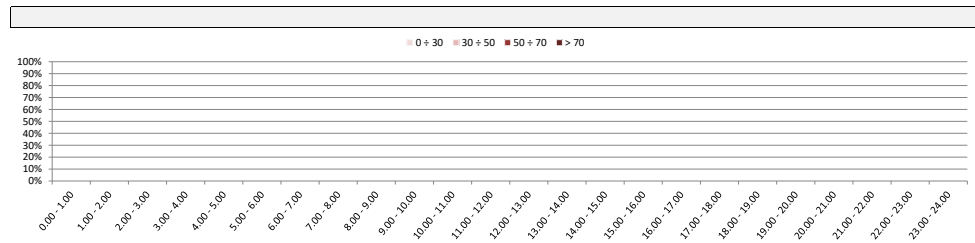
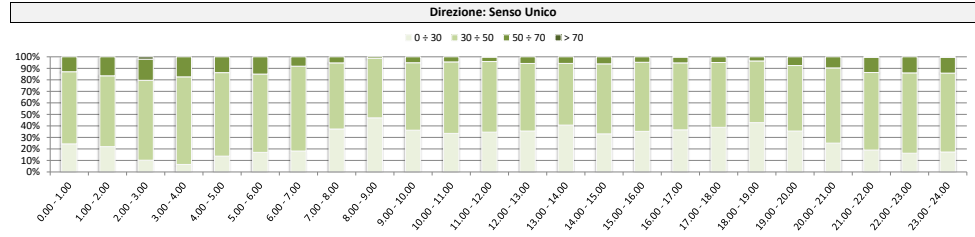
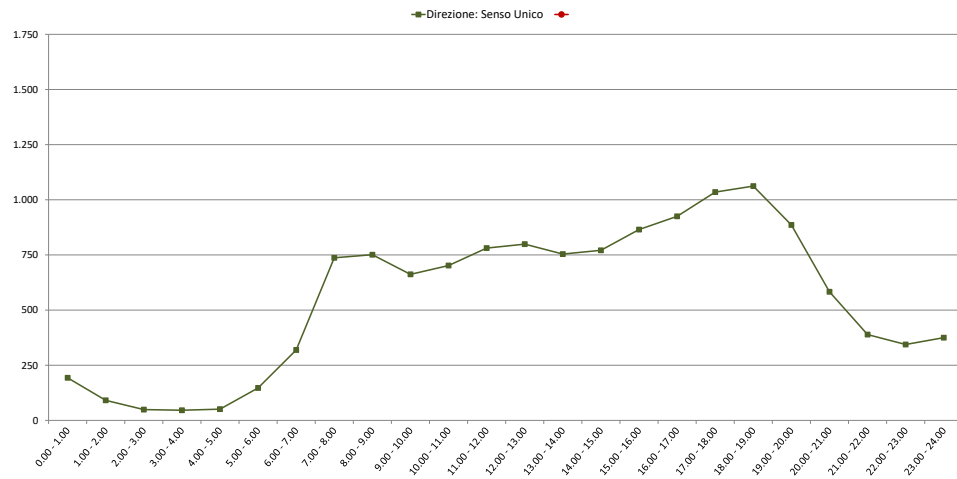
Intervallo orario	Volumi				Totale	Velocità [Km/h]				Totale
	Moto	Auto	< 35 q.li	> 35 q.li		0 ÷ 30	30 ÷ 50	50 ÷ 70	> 70	
0.00 - 1.00										
1.00 - 2.00										
2.00 - 3.00										
3.00 - 4.00										
4.00 - 5.00										
5.00 - 6.00										
6.00 - 7.00										
7.00 - 8.00										
8.00 - 9.00										
9.00 - 10.00										
10.00 - 11.00										
11.00 - 12.00										
12.00 - 13.00										
13.00 - 14.00										
14.00 - 15.00										
15.00 - 16.00										
16.00 - 17.00										
17.00 - 18.00										
18.00 - 19.00										
19.00 - 20.00										
20.00 - 21.00										
21.00 - 22.00										
22.00 - 23.00										
23.00 - 24.00										
Totale										

Intervallo Orario	Volumi				Totale	Velocità [Km/h]				Totale
	Moto	Auto	< 35 q.li	> 35 q.li		0 ÷ 30	30 ÷ 50	50 ÷ 70	> 70	
Diurno	1.435	7.349	788	272	9.844	3.718	5.665	459	2	9.844
Notturmo	617	2.562	209	85	3.473	821	2.262	387	3	3.473
Totale	2.052	9.911	997	357	13.317	4.539	7.927	846	5	13.317

Intervallo Orario	Volumi				Totale	Velocità [Km/h]				Totale
	Moto	Auto	< 35 q.li	> 35 q.li		0 ÷ 30	30 ÷ 50	50 ÷ 70	> 70	
Diurno										
Notturmo										
Totale										

Ore di punta										
Intervallo Orario	Volumi				Totale	Velocità [Km/h]				Totale
	Moto	Auto	< 35 q.li	> 35 q.li		0 ÷ 30	30 ÷ 50	50 ÷ 70	> 70	
12.00 - 13.00	126	581	75	17	799	284	469	46	0	799
18.00 - 19.00	168	790	74	30	1.062	455	569	38	0	1.062

Ore di punta										
Intervallo Orario	Volumi				Totale	Velocità [Km/h]				Totale
	Moto	Auto	< 35 q.li	> 35 q.li		0 ÷ 30	30 ÷ 50	50 ÷ 70	> 70	
0.00 - 1.00										
13.00 - 14.00										



Comune di Genova

Monitoraggio del traffico

Sezione: 11

Strada: Via Giotto

Data: sabato 9 ottobre 2021

Direzione: Senso Unico										
Intervallo orario	Volumi				Totale	Velocità [Km/h]				Totale
	Moto	Auto	< 35 q.li	> 35 q.li		0 ÷ 30	30 ÷ 50	50 ÷ 70	> 70	
0.00 - 1.00	44	291	8	4	347	68	254	25	0	347
1.00 - 2.00	30	192	7	4	233	49	147	37	0	233
2.00 - 3.00	21	136	4	3	164	35	100	29	0	164
3.00 - 4.00	9	73	7	2	91	7	66	17	1	91
4.00 - 5.00	5	60	8	1	74	15	51	8	0	74
5.00 - 6.00	21	100	15	2	138	29	83	25	1	138
6.00 - 7.00	25	191	27	6	249	31	175	43	0	249
7.00 - 8.00	45	218	31	5	299	47	206	46	0	299
8.00 - 9.00	37	324	31	10	402	90	273	39	0	402
9.00 - 10.00	69	456	37	14	576	165	378	33	0	576
10.00 - 11.00	77	556	53	13	699	203	467	29	0	699
11.00 - 12.00	95	583	43	32	753	232	480	41	0	753
12.00 - 13.00	113	555	56	15	739	221	446	70	2	739
13.00 - 14.00	88	430	40	13	571	124	382	65	0	571
14.00 - 15.00	87	410	35	12	544	132	365	47	0	544
15.00 - 16.00	73	510	42	15	640	159	435	46	0	640
16.00 - 17.00	87	547	50	20	704	186	456	61	1	704
17.00 - 18.00	117	625	52	21	815	224	521	69	1	815
18.00 - 19.00	98	680	48	30	856	271	531	54	0	856
19.00 - 20.00	115	627	52	19	813	231	524	58	0	813
20.00 - 21.00	92	390	25	11	518	119	338	61	0	518
21.00 - 22.00	66	272	20	9	367	79	240	47	1	367
22.00 - 23.00	43	271	14	7	335	71	226	38	0	335
23.00 - 24.00	50	359	14	8	431	98	295	37	1	431
Totale	1.507	8.856	719	276	11.358	2.886	7.439	1.025	8	11.358

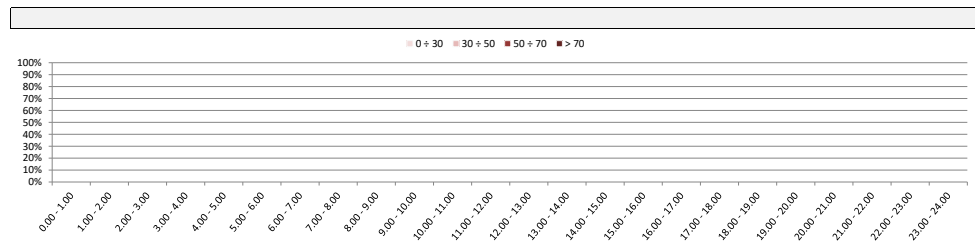
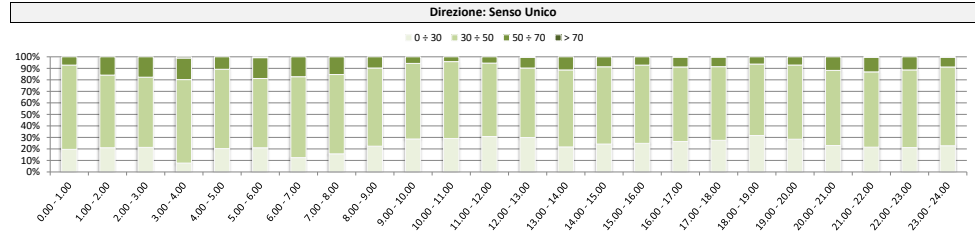
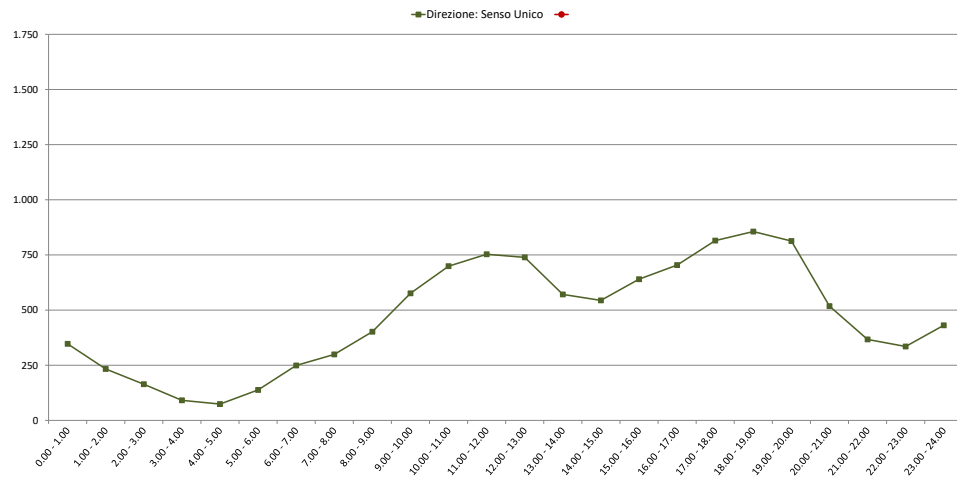
Direzione: Senso Unico										
Intervallo orario	Volumi				Totale	Velocità [Km/h]				Totale
	Moto	Auto	< 35 q.li	> 35 q.li		0 ÷ 30	30 ÷ 50	50 ÷ 70	> 70	
0.00 - 1.00										
1.00 - 2.00										
2.00 - 3.00										
3.00 - 4.00										
4.00 - 5.00										
5.00 - 6.00										
6.00 - 7.00										
7.00 - 8.00										
8.00 - 9.00										
9.00 - 10.00										
10.00 - 11.00										
11.00 - 12.00										
12.00 - 13.00										
13.00 - 14.00										
14.00 - 15.00										
15.00 - 16.00										
16.00 - 17.00										
17.00 - 18.00										
18.00 - 19.00										
19.00 - 20.00										
20.00 - 21.00										
21.00 - 22.00										
22.00 - 23.00										
23.00 - 24.00										
Totale										

Intervallo Orario	Volumi				Totale	Velocità [Km/h]				Totale
	Moto	Auto	< 35 q.li	> 35 q.li		0 ÷ 30	30 ÷ 50	50 ÷ 70	> 70	
Diurno	986	5.894	518	200	7.598	2.054	4.940	600	4	7.598
Notturmo	521	2.962	201	76	3.760	832	2.499	425	4	3.760
Totale	1.507	8.856	719	276	11.358	2.886	7.439	1.025	8	11.358

Intervallo Orario	Volumi				Totale	Velocità [Km/h]				Totale
	Moto	Auto	< 35 q.li	> 35 q.li		0 ÷ 30	30 ÷ 50	50 ÷ 70	> 70	
Diurno										
Notturmo										
Totale										

Ore di punta										
Intervallo Orario	Volumi				Totale	Velocità [Km/h]				Totale
	Moto	Auto	< 35 q.li	> 35 q.li		0 ÷ 30	30 ÷ 50	50 ÷ 70	> 70	
11.00 - 12.00	95	583	43	32	753	232	480	41	0	753
18.00 - 19.00	98	680	48	30	856	271	531	54	0	856

Ore di punta										
Intervallo Orario	Volumi				Totale	Velocità [Km/h]				Totale
	Moto	Auto	< 35 q.li	> 35 q.li		0 ÷ 30	30 ÷ 50	50 ÷ 70	> 70	
0.00 - 1.00										
13.00 - 14.00										



Comune di Genova

Monitoraggio del traffico

Sezione: 11

Strada: Via Giotto

Data: domenica 10 ottobre 2021

Direzione: Senso Unico										
Intervallo orario	Volumi				Totale	Velocità [Km/h]				Totale
	Moto	Auto	< 35 q.li	> 35 q.li		0 ÷ 30	30 ÷ 50	50 ÷ 70	> 70	
0.00 - 1.00	34	289	13	5	341	76	225	39	1	341
1.00 - 2.00	29	241	7	5	282	40	207	35	0	282
2.00 - 3.00	17	127	2	2	148	18	107	23	0	148
3.00 - 4.00	12	87	3	2	104	24	66	14	0	104
4.00 - 5.00	8	98	4	0	110	14	68	28	0	110
5.00 - 6.00	8	68	8	1	85	16	55	14	0	85
6.00 - 7.00	13	115	10	1	139	28	81	30	0	139
7.00 - 8.00	8	115	12	1	136	29	89	16	2	136
8.00 - 9.00	21	141	13	2	177	40	117	20	0	177
9.00 - 10.00	31	282	15	6	334	80	226	28	0	334
10.00 - 11.00	58	347	25	11	441	106	311	24	0	441
11.00 - 12.00	56	449	40	11	556	143	374	38	1	556
12.00 - 13.00	61	410	36	8	515	125	338	52	0	515
13.00 - 14.00	52	291	28	6	377	72	251	54	0	377
14.00 - 15.00	46	292	28	6	372	70	245	57	0	372
15.00 - 16.00	66	366	29	14	475	108	326	41	0	475
16.00 - 17.00	54	436	36	9	535	87	390	58	0	535
17.00 - 18.00	90	588	51	21	750	182	515	53	0	750
18.00 - 19.00	79	605	52	24	760	225	478	56	1	760
19.00 - 20.00	75	583	50	17	725	206	457	62	0	725
20.00 - 21.00	79	394	26	14	513	90	344	78	1	513
21.00 - 22.00	58	319	21	5	403	63	284	56	0	403
22.00 - 23.00	44	256	13	4	317	55	212	48	2	317
23.00 - 24.00	29	218	9	4	260	39	185	36	0	260
Totale	1.028	7.117	531	179	8.855	1.936	5.951	960	8	8.855

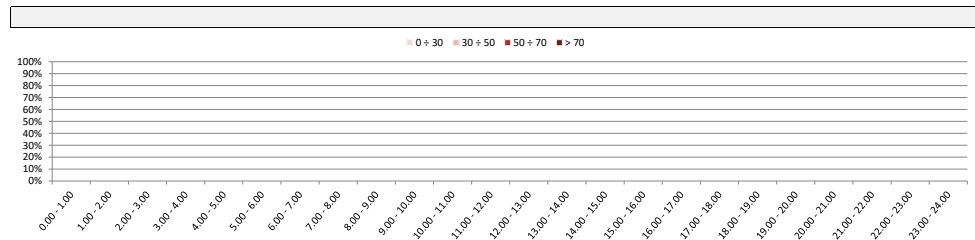
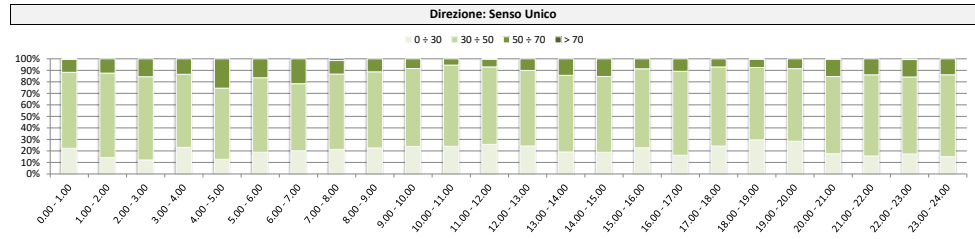
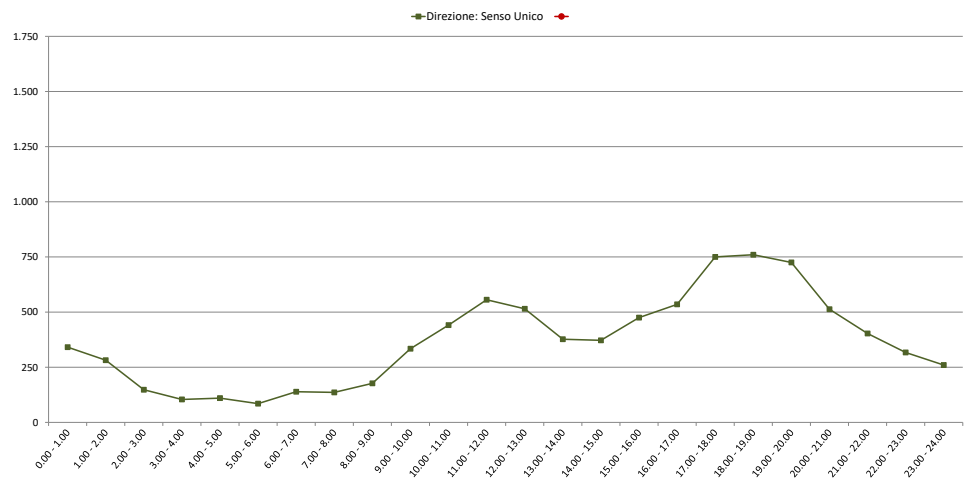
Intervallo orario	Volumi				Totale	Velocità [Km/h]				Totale
	Moto	Auto	< 35 q.li	> 35 q.li		0 ÷ 30	30 ÷ 50	50 ÷ 70	> 70	
0.00 - 1.00										
1.00 - 2.00										
2.00 - 3.00										
3.00 - 4.00										
4.00 - 5.00										
5.00 - 6.00										
6.00 - 7.00										
7.00 - 8.00										
8.00 - 9.00										
9.00 - 10.00										
10.00 - 11.00										
11.00 - 12.00										
12.00 - 13.00										
13.00 - 14.00										
14.00 - 15.00										
15.00 - 16.00										
16.00 - 17.00										
17.00 - 18.00										
18.00 - 19.00										
19.00 - 20.00										
20.00 - 21.00										
21.00 - 22.00										
22.00 - 23.00										
23.00 - 24.00										
Totale										

Intervallo Orario	Volumi				Totale	Velocità [Km/h]				Totale
	Moto	Auto	< 35 q.li	> 35 q.li		0 ÷ 30	30 ÷ 50	50 ÷ 70	> 70	
Diurno	622	4.322	365	119	5.428	1.267	3.660	497	4	5.428
Notturmo	406	2.795	166	60	3.427	669	2.291	463	4	3.427
Totale	1.028	7.117	531	179	8.855	1.936	5.951	960	8	8.855

Intervallo Orario	Volumi				Totale	Velocità [Km/h]				Totale
	Moto	Auto	< 35 q.li	> 35 q.li		0 ÷ 30	30 ÷ 50	50 ÷ 70	> 70	
Diurno										
Notturmo										
Totale										

Ore di punta										
Intervallo Orario	Volumi				Totale	Velocità [Km/h]				Totale
	Moto	Auto	< 35 q.li	> 35 q.li		0 ÷ 30	30 ÷ 50	50 ÷ 70	> 70	
11.00 - 12.00	56	449	40	11	556	143	374	38	1	556
18.00 - 19.00	79	605	52	24	760	225	478	56	1	760

Ore di punta										
Intervallo Orario	Volumi				Totale	Velocità [Km/h]				Totale
	Moto	Auto	< 35 q.li	> 35 q.li		0 ÷ 30	30 ÷ 50	50 ÷ 70	> 70	
0.00 - 1.00										
13.00 - 14.00										



Comune di Genova

Monitoraggio del traffico

Sezione: 12

Strada: Via Manara

Data: lunedì 11 ottobre 2021

Direzione: Senso Unico										
Intervallo orario	Volumi				Totale	Velocità [Km/h]				Totale
	Moto	Auto	< 35 q.li	> 35 q.li		0 ÷ 30	30 ÷ 50	50 ÷ 70	> 70	
0.00 - 1.00	7	73	4	0	84	2	37	44	1	84
1.00 - 2.00	2	31	4	0	37	0	10	23	4	37
2.00 - 3.00	2	22	1	0	25	0	11	14	0	25
3.00 - 4.00	1	20	0	0	21	0	8	12	1	21
4.00 - 5.00	4	35	4	1	44	0	15	29	0	44
5.00 - 6.00	23	103	14	2	142	1	63	69	9	142
6.00 - 7.00	50	311	40	8	409	0	204	186	19	409
7.00 - 8.00	122	704	68	36	930	19	515	371	25	930
8.00 - 9.00	156	710	74	27	967	19	563	360	25	967
9.00 - 10.00	81	468	45	17	611	9	393	199	10	611
10.00 - 11.00	62	437	54	21	574	6	383	170	15	574
11.00 - 12.00	73	415	51	13	552	4	322	210	16	552
12.00 - 13.00	58	305	30	18	411	3	248	154	6	411
13.00 - 14.00	19	354	50	6	429	1	300	124	4	429
14.00 - 15.00	24	323	45	11	403	3	282	116	2	403
15.00 - 16.00	17	362	38	6	423	11	277	132	3	423
16.00 - 17.00	16	364	44	7	431	7	326	97	1	431
17.00 - 18.00	26	451	64	12	553	4	405	143	1	553
18.00 - 19.00	21	367	31	6	425	12	266	141	6	425
19.00 - 20.00	23	285	33	7	348	3	236	108	1	348
20.00 - 21.00	10	161	29	2	202	1	136	64	1	202
21.00 - 22.00	6	109	15	0	130	3	67	59	1	130
22.00 - 23.00	4	75	6	0	85	1	40	43	1	85
23.00 - 24.00	5	54	5	1	65	2	40	22	1	65
Totale	812	6.539	749	201	8.301	111	5.147	2.890	153	8.301

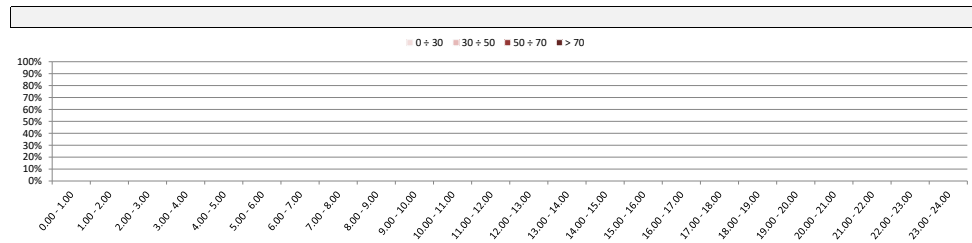
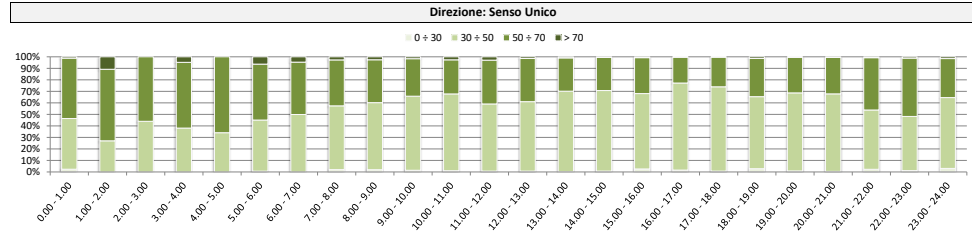
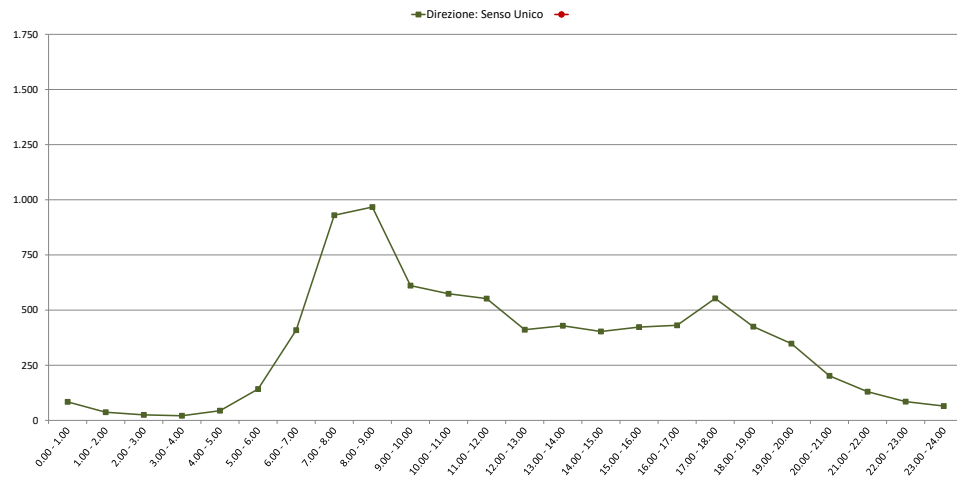
Direzione: Senso Unico										
Intervallo orario	Volumi				Totale	Velocità [Km/h]				Totale
	Moto	Auto	< 35 q.li	> 35 q.li		0 ÷ 30	30 ÷ 50	50 ÷ 70	> 70	
0.00 - 1.00										
1.00 - 2.00										
2.00 - 3.00										
3.00 - 4.00										
4.00 - 5.00										
5.00 - 6.00										
6.00 - 7.00										
7.00 - 8.00										
8.00 - 9.00										
9.00 - 10.00										
10.00 - 11.00										
11.00 - 12.00										
12.00 - 13.00										
13.00 - 14.00										
14.00 - 15.00										
15.00 - 16.00										
16.00 - 17.00										
17.00 - 18.00										
18.00 - 19.00										
19.00 - 20.00										
20.00 - 21.00										
21.00 - 22.00										
22.00 - 23.00										
23.00 - 24.00										
Totale										

Intervallo Orario	Volumi				Totale	Velocità [Km/h]				Totale
	Moto	Auto	< 35 q.li	> 35 q.li		0 ÷ 30	30 ÷ 50	50 ÷ 70	> 70	
Diurno	675	5.260	594	180	6.709	98	4.280	2.217	114	6.709
Notturmo	137	1.279	155	21	1.592	13	867	673	39	1.592
Totale	812	6.539	749	201	8.301	111	5.147	2.890	153	8.301

Intervallo Orario	Volumi				Totale	Velocità [Km/h]				Totale
	Moto	Auto	< 35 q.li	> 35 q.li		0 ÷ 30	30 ÷ 50	50 ÷ 70	> 70	
Diurno										
Notturmo										
Totale										

Ore di punta										
Intervallo Orario	Volumi				Totale	Velocità [Km/h]				Totale
	Moto	Auto	< 35 q.li	> 35 q.li		0 ÷ 30	30 ÷ 50	50 ÷ 70	> 70	
8.00 - 9.00	156	710	74	27	967	19	563	360	25	967
17.00 - 18.00	26	451	64	12	553	4	405	143	1	553

Ore di punta										
Intervallo Orario	Volumi				Totale	Velocità [Km/h]				Totale
	Moto	Auto	< 35 q.li	> 35 q.li		0 ÷ 30	30 ÷ 50	50 ÷ 70	> 70	
0.00 - 1.00										
13.00 - 14.00										



Comune di Genova

Monitoraggio del traffico

Sezione: 12

Strada: Via Manara

Data: martedì 5 ottobre 2021

Direzione: Senso Unico										
Intervallo orario	Volumi				Totale	Velocità [Km/h]				Totale
	Moto	Auto	< 35 q.li	> 35 q.li		0 ÷ 30	30 ÷ 50	50 ÷ 70	> 70	
0.00 - 1.00	3	44	1	0	48	0	33	14	1	48
1.00 - 2.00	2	24	1	0	27	0	13	14	0	27
2.00 - 3.00	2	18	1	0	21	0	11	9	1	21
3.00 - 4.00	0	17	4	0	21	0	10	11	0	21
4.00 - 5.00	2	31	2	0	35	0	17	16	2	35
5.00 - 6.00	11	135	11	1	158	1	80	73	4	158
6.00 - 7.00	39	358	34	5	436	8	228	189	11	436
7.00 - 8.00	83	699	87	29	898	18	575	295	10	898
8.00 - 9.00	87	782	87	32	988	33	637	308	10	988
9.00 - 10.00	34	549	53	11	647	23	467	155	2	647
10.00 - 11.00	19	465	48	11	543	23	430	88	2	543
11.00 - 12.00	19	501	51	8	579	11	472	93	3	579
12.00 - 13.00	45	533	60	12	650	11	458	171	10	650
13.00 - 14.00	34	577	58	18	687	11	514	160	2	687
14.00 - 15.00	45	513	60	12	630	10	448	171	1	630
15.00 - 16.00	42	544	60	19	665	11	470	176	8	665
16.00 - 17.00	40	568	63	18	689	6	479	192	12	689
17.00 - 18.00	61	559	60	12	692	16	462	201	13	692
18.00 - 19.00	67	589	48	22	726	8	471	233	14	726
19.00 - 20.00	66	439	40	23	568	6	342	195	25	568
20.00 - 21.00	47	280	31	5	363	10	185	158	10	363
21.00 - 22.00	31	199	14	4	248	1	118	119	10	248
22.00 - 23.00	12	116	13	0	141	2	77	56	6	141
23.00 - 24.00	10	86	4	2	102	0	52	45	5	102
Totale	801	8.626	891	244	10.562	209	7.049	3.142	162	10.562

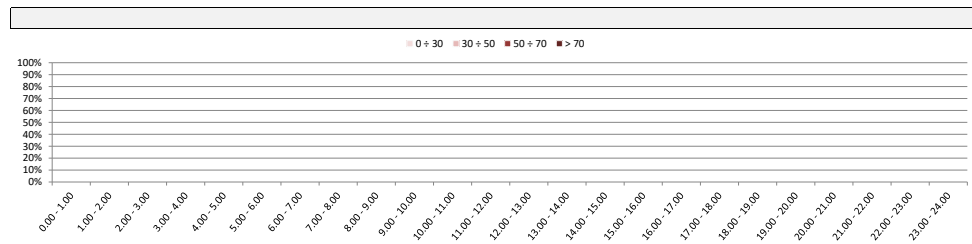
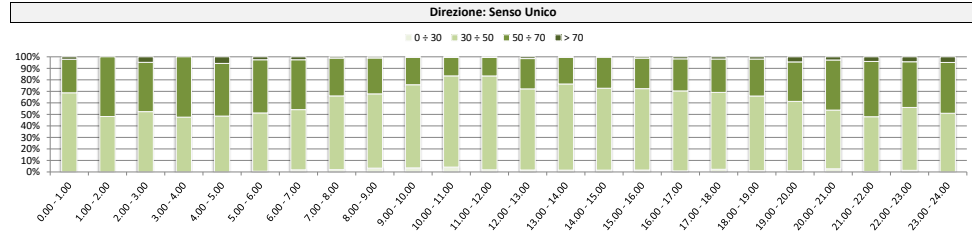
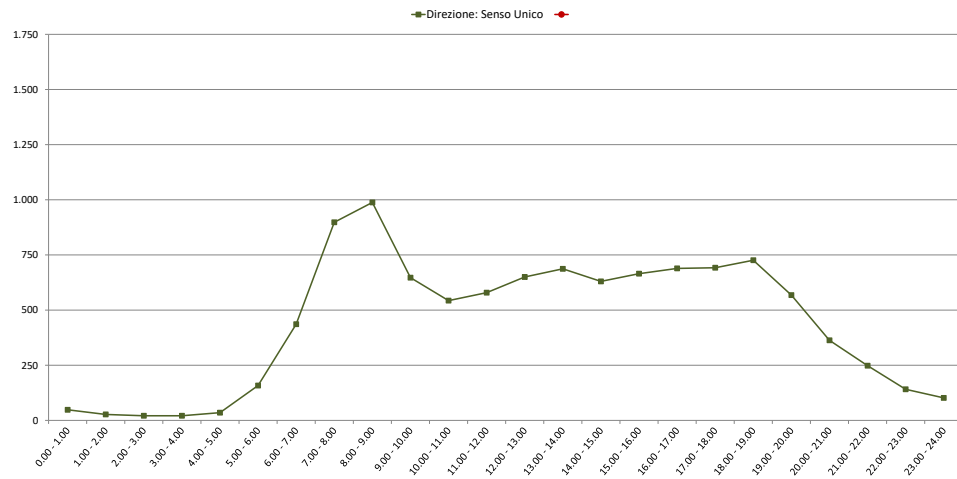
Direzione: Senso Unico										
Intervallo orario	Volumi				Totale	Velocità [Km/h]				Totale
	Moto	Auto	< 35 q.li	> 35 q.li		0 ÷ 30	30 ÷ 50	50 ÷ 70	> 70	
0.00 - 1.00										
1.00 - 2.00										
2.00 - 3.00										
3.00 - 4.00										
4.00 - 5.00										
5.00 - 6.00										
6.00 - 7.00										
7.00 - 8.00										
8.00 - 9.00										
9.00 - 10.00										
10.00 - 11.00										
11.00 - 12.00										
12.00 - 13.00										
13.00 - 14.00										
14.00 - 15.00										
15.00 - 16.00										
16.00 - 17.00										
17.00 - 18.00										
18.00 - 19.00										
19.00 - 20.00										
20.00 - 21.00										
21.00 - 22.00										
22.00 - 23.00										
23.00 - 24.00										
Totale										

Intervallo Orario	Volumi				Totale	Velocità [Km/h]				Totale
	Moto	Auto	< 35 q.li	> 35 q.li		0 ÷ 30	30 ÷ 50	50 ÷ 70	> 70	
Diurno	576	6.879	735	204	8.394	181	5.883	2.243	87	8.394
Notturmo	225	1.747	156	40	2.168	28	1.166	899	75	2.168
Totale	801	8.626	891	244	10.562	209	7.049	3.142	162	10.562

Intervallo Orario	Volumi				Totale	Velocità [Km/h]				Totale
	Moto	Auto	< 35 q.li	> 35 q.li		0 ÷ 30	30 ÷ 50	50 ÷ 70	> 70	
Diurno										
Notturmo										
Totale										

Ore di punta										
Intervallo Orario	Volumi				Totale	Velocità [Km/h]				Totale
	Moto	Auto	< 35 q.li	> 35 q.li		0 ÷ 30	30 ÷ 50	50 ÷ 70	> 70	
8.00 - 9.00	87	782	87	32	988	33	637	308	10	988
18.00 - 19.00	67	589	48	22	726	8	471	233	14	726

Ore di punta										
Intervallo Orario	Volumi				Totale	Velocità [Km/h]				Totale
	Moto	Auto	< 35 q.li	> 35 q.li		0 ÷ 30	30 ÷ 50	50 ÷ 70	> 70	
0.00 - 1.00										
13.00 - 14.00										



Comune di Genova

Monitoraggio del traffico

Sezione: 12

Strada: Via Manara

Data: mercoledì 6 ottobre 2021

Direzione: Senso Unico										
Intervallo orario	Volumi				Totale	Velocità [Km/h]				Totale
	Moto	Auto	< 35 q.li	> 35 q.li		0 ÷ 30	30 ÷ 50	50 ÷ 70	> 70	
0.00 - 1.00	10	78	6	0	94	1	45	43	5	94
1.00 - 2.00	4	42	1	0	47	0	17	27	3	47
2.00 - 3.00	2	27	0	0	29	0	12	16	1	29
3.00 - 4.00	1	21	1	0	23	0	12	8	3	23
4.00 - 5.00	4	43	3	0	50	0	23	25	2	50
5.00 - 6.00	16	119	15	1	151	1	69	76	5	151
6.00 - 7.00	24	354	28	6	412	8	277	126	1	412
7.00 - 8.00	87	741	64	27	919	47	607	259	6	919
8.00 - 9.00	105	801	88	27	1.021	47	730	239	5	1.021
9.00 - 10.00	61	587	69	18	735	15	515	201	4	735
10.00 - 11.00	58	522	64	21	665	9	455	198	3	665
11.00 - 12.00	66	522	53	20	661	21	421	207	12	661
12.00 - 13.00	75	523	58	26	682	6	421	231	24	682
13.00 - 14.00	81	530	57	19	687	8	387	270	22	687
14.00 - 15.00	78	551	62	21	712	14	397	283	18	712
15.00 - 16.00	76	544	54	11	685	10	414	246	15	685
16.00 - 17.00	72	569	53	25	719	10	470	227	12	719
17.00 - 18.00	93	629	59	25	806	11	500	278	17	806
18.00 - 19.00	86	534	51	21	692	15	392	253	32	692
19.00 - 20.00	91	514	45	21	671	1	384	263	23	671
20.00 - 21.00	62	286	32	6	386	2	181	180	23	386
21.00 - 22.00	36	200	12	6	254	3	104	131	16	254
22.00 - 23.00	23	138	13	3	177	0	76	92	9	177
23.00 - 24.00	18	131	7	0	156	0	74	77	5	156
Totale	1.229	9.006	895	304	11.434	229	6.983	3.956	266	11.434

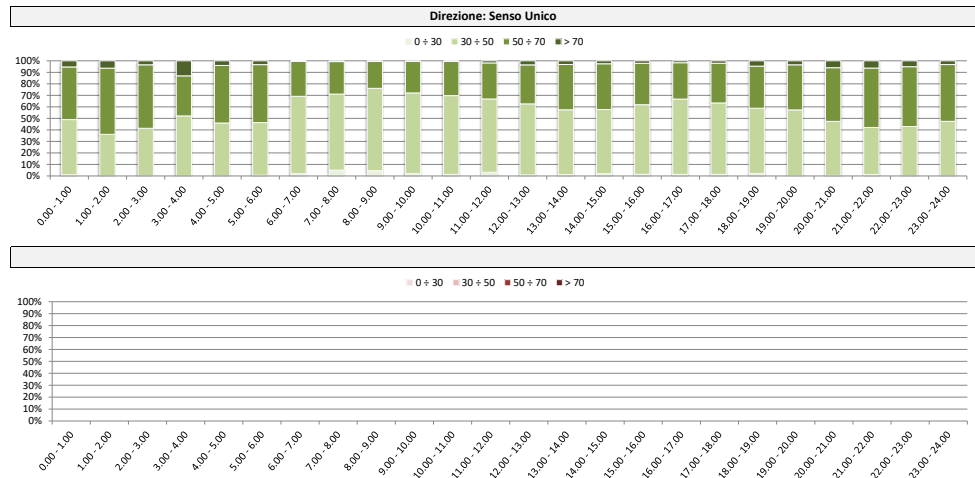
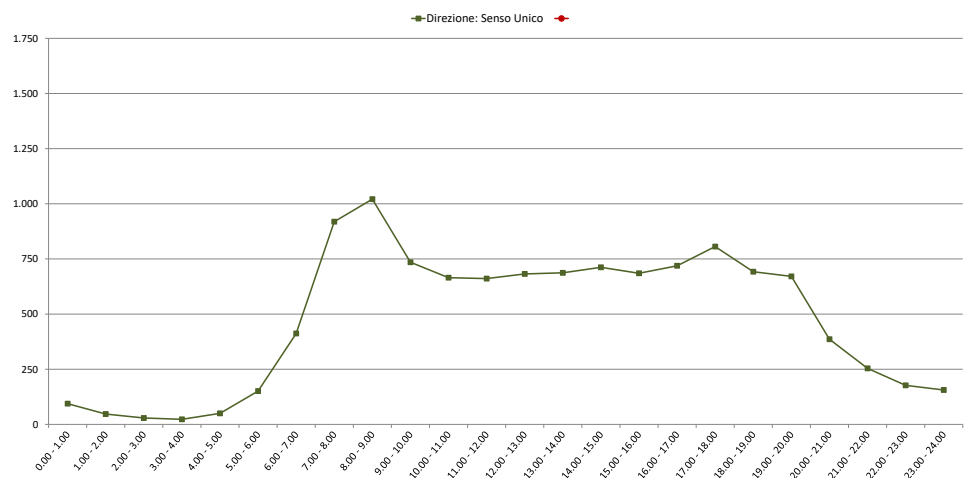
Direzione: Senso Unico										
Intervallo orario	Volumi				Totale	Velocità [Km/h]				Totale
	Moto	Auto	< 35 q.li	> 35 q.li		0 ÷ 30	30 ÷ 50	50 ÷ 70	> 70	
0.00 - 1.00										
1.00 - 2.00										
2.00 - 3.00										
3.00 - 4.00										
4.00 - 5.00										
5.00 - 6.00										
6.00 - 7.00										
7.00 - 8.00										
8.00 - 9.00										
9.00 - 10.00										
10.00 - 11.00										
11.00 - 12.00										
12.00 - 13.00										
13.00 - 14.00										
14.00 - 15.00										
15.00 - 16.00										
16.00 - 17.00										
17.00 - 18.00										
18.00 - 19.00										
19.00 - 20.00										
20.00 - 21.00										
21.00 - 22.00										
22.00 - 23.00										
23.00 - 24.00										
Totale										

Intervallo Orario	Volumi				Totale	Velocità [Km/h]				Totale
	Moto	Auto	< 35 q.li	> 35 q.li		0 ÷ 30	30 ÷ 50	50 ÷ 70	> 70	
Diurno	938	7.053	732	261	8.984	213	5.709	2.892	170	8.984
Notturmo	291	1.953	163	43	2.450	16	1.274	1.064	96	2.450
Totale	1.229	9.006	895	304	11.434	229	6.983	3.956	266	11.434

Intervallo Orario	Volumi				Totale	Velocità [Km/h]				Totale
	Moto	Auto	< 35 q.li	> 35 q.li		0 ÷ 30	30 ÷ 50	50 ÷ 70	> 70	
Diurno										
Notturmo										
Totale										

Ore di punta										
Intervallo Orario	Volumi				Totale	Velocità [Km/h]				Totale
	Moto	Auto	< 35 q.li	> 35 q.li		0 ÷ 30	30 ÷ 50	50 ÷ 70	> 70	
8.00 - 9.00	105	801	88	27	1.021	47	730	239	5	1.021
17.00 - 18.00	93	629	59	25	806	11	500	278	17	806

Ore di punta										
Intervallo Orario	Volumi				Totale	Velocità [Km/h]				Totale
	Moto	Auto	< 35 q.li	> 35 q.li		0 ÷ 30	30 ÷ 50	50 ÷ 70	> 70	
0.00 - 1.00										
13.00 - 14.00										



Comune di Genova

Monitoraggio del traffico

Sezione: 12

Strada: Via Manara

Data: giovedì 7 ottobre 2021

Direzione: Senso Unico										
Intervallo orario	Volumi				Totale	Velocità [Km/h]				Totale
	Moto	Auto	< 35 q.li	> 35 q.li		0 ÷ 30	30 ÷ 50	50 ÷ 70	> 70	
0.00 - 1.00	11	66	4	0	81	2	38	34	7	81
1.00 - 2.00	3	32	2	0	37	0	15	21	1	37
2.00 - 3.00	3	30	0	0	33	0	14	18	1	33
3.00 - 4.00	1	19	1	0	21	1	10	9	1	21
4.00 - 5.00	4	36	3	0	43	0	17	25	1	43
5.00 - 6.00	26	121	15	2	164	1	76	72	15	164
6.00 - 7.00	60	339	31	8	438	3	214	203	18	438
7.00 - 8.00	121	688	73	27	909	15	500	362	32	909
8.00 - 9.00	148	782	87	34	1.051	27	635	355	34	1.051
9.00 - 10.00	68	531	55	13	667	6	409	245	7	667
10.00 - 11.00	61	466	47	20	594	14	393	178	9	594
11.00 - 12.00	82	475	49	13	619	8	364	232	15	619
12.00 - 13.00	87	543	57	19	706	20	420	250	16	706
13.00 - 14.00	80	510	60	15	665	13	348	281	23	665
14.00 - 15.00	76	503	72	14	665	8	393	244	20	665
15.00 - 16.00	69	512	49	19	649	13	394	230	12	649
16.00 - 17.00	81	578	55	30	744	6	433	290	15	744
17.00 - 18.00	99	602	54	24	779	24	439	294	22	779
18.00 - 19.00	115	623	50	18	806	12	479	291	24	806
19.00 - 20.00	95	469	37	21	622	8	341	253	20	622
20.00 - 21.00	48	299	38	12	397	5	205	162	25	397
21.00 - 22.00	36	203	14	3	256	1	111	128	16	256
22.00 - 23.00	25	152	13	1	191	1	84	95	11	191
23.00 - 24.00	21	128	9	1	159	0	62	88	9	159
Totale	1.420	8.707	875	294	11.296	188	6.394	4.360	354	11.296

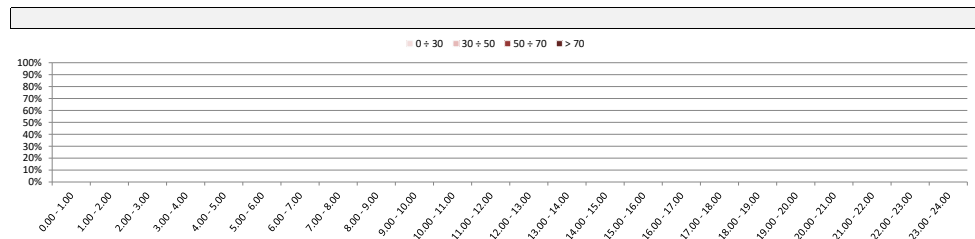
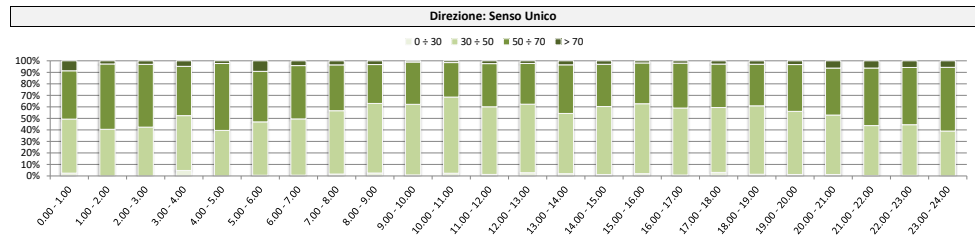
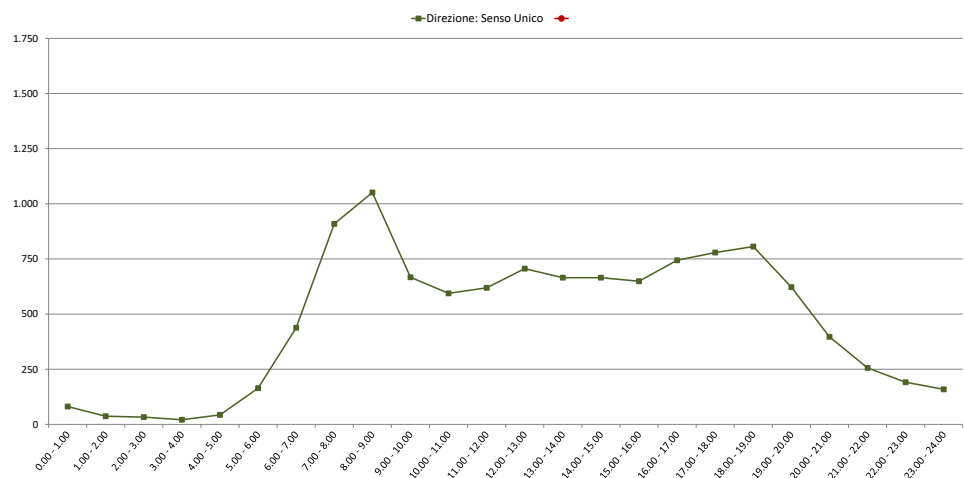
Direzione: Senso Unico										
Intervallo orario	Volumi				Totale	Velocità [Km/h]				Totale
	Moto	Auto	< 35 q.li	> 35 q.li		0 ÷ 30	30 ÷ 50	50 ÷ 70	> 70	
0.00 - 1.00										
1.00 - 2.00										
2.00 - 3.00										
3.00 - 4.00										
4.00 - 5.00										
5.00 - 6.00										
6.00 - 7.00										
7.00 - 8.00										
8.00 - 9.00										
9.00 - 10.00										
10.00 - 11.00										
11.00 - 12.00										
12.00 - 13.00										
13.00 - 14.00										
14.00 - 15.00										
15.00 - 16.00										
16.00 - 17.00										
17.00 - 18.00										
18.00 - 19.00										
19.00 - 20.00										
20.00 - 21.00										
21.00 - 22.00										
22.00 - 23.00										
23.00 - 24.00										
Totale										

Intervallo Orario	Volumi				Totale	Velocità [Km/h]				Totale
	Moto	Auto	< 35 q.li	> 35 q.li		0 ÷ 30	30 ÷ 50	50 ÷ 70	> 70	
Diurno	1.087	6.813	708	246	8.854	166	5.207	3.252	229	8.854
Notturmo	333	1.894	167	48	2.442	22	1.187	1.108	125	2.442
Totale	1.420	8.707	875	294	11.296	188	6.394	4.360	354	11.296

Intervallo Orario	Volumi				Totale	Velocità [Km/h]				Totale
	Moto	Auto	< 35 q.li	> 35 q.li		0 ÷ 30	30 ÷ 50	50 ÷ 70	> 70	
Diurno										
Notturmo										
Totale										

Ore di punta										
Intervallo Orario	Volumi				Totale	Velocità [Km/h]				Totale
	Moto	Auto	< 35 q.li	> 35 q.li		0 ÷ 30	30 ÷ 50	50 ÷ 70	> 70	
8.00 - 9.00	148	782	87	34	1.051	27	635	355	34	1.051
18.00 - 19.00	115	623	50	18	806	12	479	291	24	806

Ore di punta										
Intervallo Orario	Volumi				Totale	Velocità [Km/h]				Totale
	Moto	Auto	< 35 q.li	> 35 q.li		0 ÷ 30	30 ÷ 50	50 ÷ 70	> 70	
0.00 - 1.00										
13.00 - 14.00										



Comune di Genova

Monitoraggio del traffico

Sezione: 12

Strada: Via Manara

Data: venerdì 8 ottobre 2021

Direzione: Senso Unico										
Intervallo orario	Volumi				Totale	Velocità [Km/h]				Totale
	Moto	Auto	< 35 q.li	> 35 q.li		0 ÷ 30	30 ÷ 50	50 ÷ 70	> 70	
0.00 - 1.00	12	78	2	3	95	0	29	58	8	95
1.00 - 2.00	2	38	3	0	43	0	15	25	3	43
2.00 - 3.00	5	22	3	0	30	0	10	17	3	30
3.00 - 4.00	2	15	2	0	19	0	9	9	1	19
4.00 - 5.00	5	36	3	0	44	0	16	27	1	44
5.00 - 6.00	30	133	13	1	177	0	76	90	11	177
6.00 - 7.00	64	333	28	10	435	2	221	192	20	435
7.00 - 8.00	118	661	69	31	879	22	447	374	36	879
8.00 - 9.00	121	755	77	32	985	44	587	328	26	985
9.00 - 10.00	77	483	47	22	629	16	382	220	11	629
10.00 - 11.00	78	464	60	16	618	8	391	204	15	618
11.00 - 12.00	82	527	67	12	688	20	472	183	13	688
12.00 - 13.00	97	507	58	28	690	8	407	254	21	690
13.00 - 14.00	88	526	47	14	675	6	386	256	27	675
14.00 - 15.00	76	527	50	14	667	9	391	246	21	667
15.00 - 16.00	81	514	51	17	663	6	421	221	15	663
16.00 - 17.00	87	600	47	21	755	19	473	255	8	755
17.00 - 18.00	93	653	58	24	828	19	530	264	15	828
18.00 - 19.00	110	623	47	29	809	27	473	283	26	809
19.00 - 20.00	112	515	43	16	686	5	362	282	37	686
20.00 - 21.00	61	342	30	13	446	6	247	174	19	446
21.00 - 22.00	39	243	20	9	311	3	141	152	15	311
22.00 - 23.00	36	182	16	3	237	0	92	126	19	237
23.00 - 24.00	36	205	11	3	255	2	116	122	15	255
Totale	1.512	8.982	852	318	11.664	222	6.694	4.362	386	11.664

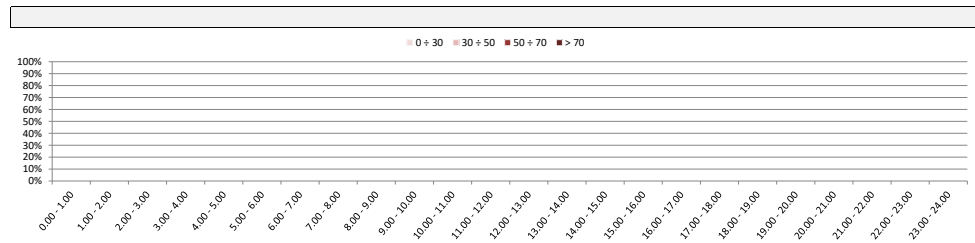
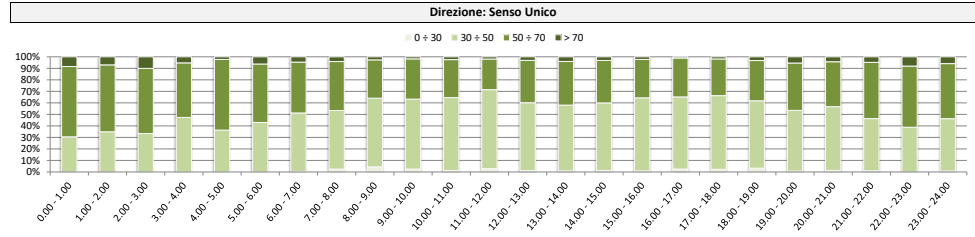
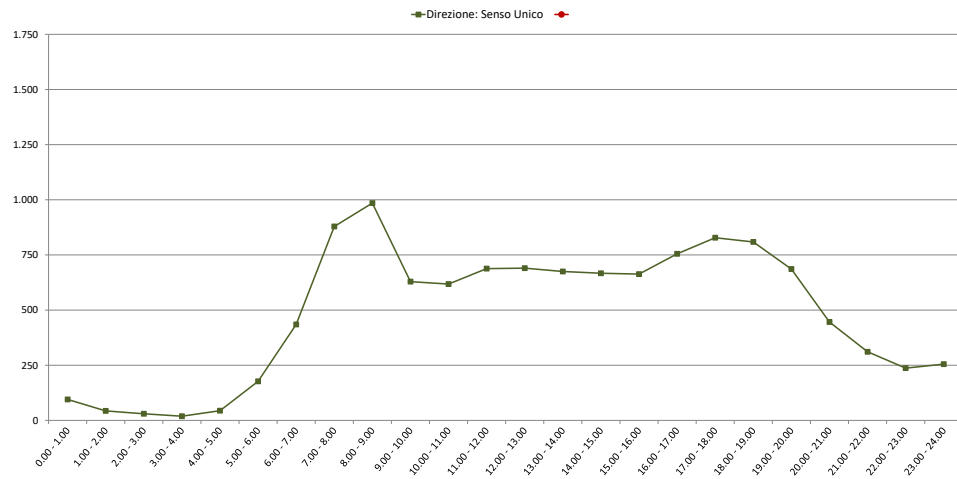
Direzione: Senso Unico										
Intervallo orario	Volumi				Totale	Velocità [Km/h]				Totale
	Moto	Auto	< 35 q.li	> 35 q.li		0 ÷ 30	30 ÷ 50	50 ÷ 70	> 70	
0.00 - 1.00										
1.00 - 2.00										
2.00 - 3.00										
3.00 - 4.00										
4.00 - 5.00										
5.00 - 6.00										
6.00 - 7.00										
7.00 - 8.00										
8.00 - 9.00										
9.00 - 10.00										
10.00 - 11.00										
11.00 - 12.00										
12.00 - 13.00										
13.00 - 14.00										
14.00 - 15.00										
15.00 - 16.00										
16.00 - 17.00										
17.00 - 18.00										
18.00 - 19.00										
19.00 - 20.00										
20.00 - 21.00										
21.00 - 22.00										
22.00 - 23.00										
23.00 - 24.00										
Totale										

Intervallo Orario	Volumi				Totale	Velocità [Km/h]				Totale
	Moto	Auto	< 35 q.li	> 35 q.li		0 ÷ 30	30 ÷ 50	50 ÷ 70	> 70	
Diurno	1.108	6.840	678	260	8.886	204	5.360	3.088	234	8.886
Notturmo	404	2.142	174	58	2.778	18	1.334	1.274	152	2.778
Totale	1.512	8.982	852	318	11.664	222	6.694	4.362	386	11.664

Intervallo Orario	Volumi				Totale	Velocità [Km/h]				Totale
	Moto	Auto	< 35 q.li	> 35 q.li		0 ÷ 30	30 ÷ 50	50 ÷ 70	> 70	
Diurno										
Notturmo										
Totale										

Ore di punta										
Intervallo Orario	Volumi				Totale	Velocità [Km/h]				Totale
	Moto	Auto	< 35 q.li	> 35 q.li		0 ÷ 30	30 ÷ 50	50 ÷ 70	> 70	
8.00 - 9.00	121	755	77	32	985	44	587	328	26	985
17.00 - 18.00	93	653	58	24	828	19	530	264	15	828

Ore di punta										
Intervallo Orario	Volumi				Totale	Velocità [Km/h]				Totale
	Moto	Auto	< 35 q.li	> 35 q.li		0 ÷ 30	30 ÷ 50	50 ÷ 70	> 70	
0.00 - 1.00										
13.00 - 14.00										



Comune di Genova

Monitoraggio del traffico

Sezione: 12

Strada: Via Manara

Data: sabato 9 ottobre 2021

Direzione: Senso Unico										
Intervallo orario	Volumi				Totale	Velocità [Km/h]				Totale
	Moto	Auto	< 35 q.li	> 35 q.li		0 ÷ 30	30 ÷ 50	50 ÷ 70	> 70	
0.00 - 1.00	15	129	5	1	150	1	63	77	9	150
1.00 - 2.00	10	84	3	0	97	0	34	57	6	97
2.00 - 3.00	8	60	2	1	71	0	30	36	5	71
3.00 - 4.00	4	41	4	0	49	1	13	28	7	49
4.00 - 5.00	5	42	1	0	48	0	19	24	5	48
5.00 - 6.00	17	96	8	1	122	1	54	56	11	122
6.00 - 7.00	38	162	22	1	223	0	108	102	13	223
7.00 - 8.00	37	220	31	5	293	3	160	117	13	293
8.00 - 9.00	38	326	42	4	410	2	211	181	16	410
9.00 - 10.00	58	457	43	13	571	8	340	206	17	571
10.00 - 11.00	63	488	41	21	613	9	381	209	14	613
11.00 - 12.00	82	572	37	16	707	17	450	225	15	707
12.00 - 13.00	84	524	35	13	656	5	357	278	16	656
13.00 - 14.00	57	390	29	9	485	4	248	213	20	485
14.00 - 15.00	63	419	38	10	530	5	281	222	22	530
15.00 - 16.00	59	449	30	14	552	6	316	218	12	552
16.00 - 17.00	61	504	39	20	624	9	372	231	12	624
17.00 - 18.00	81	516	42	16	655	8	371	258	18	655
18.00 - 19.00	71	513	44	19	647	8	395	220	24	647
19.00 - 20.00	78	516	45	25	664	7	396	239	22	664
20.00 - 21.00	59	346	30	9	444	5	216	193	30	444
21.00 - 22.00	38	216	19	5	278	1	129	125	23	278
22.00 - 23.00	25	201	7	4	237	1	104	115	17	237
23.00 - 24.00	27	213	9	1	250	1	119	110	20	250
Totale	1.078	7.484	606	208	9.376	102	5.167	3.740	367	9.376

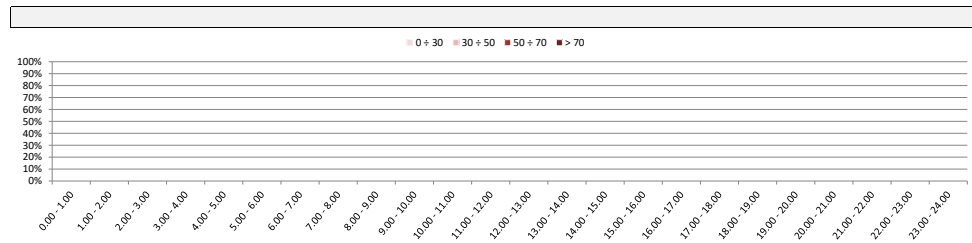
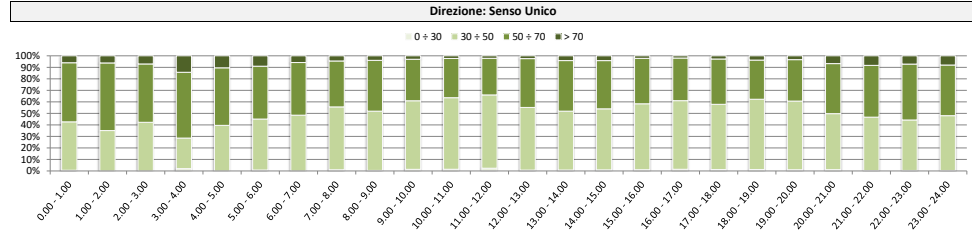
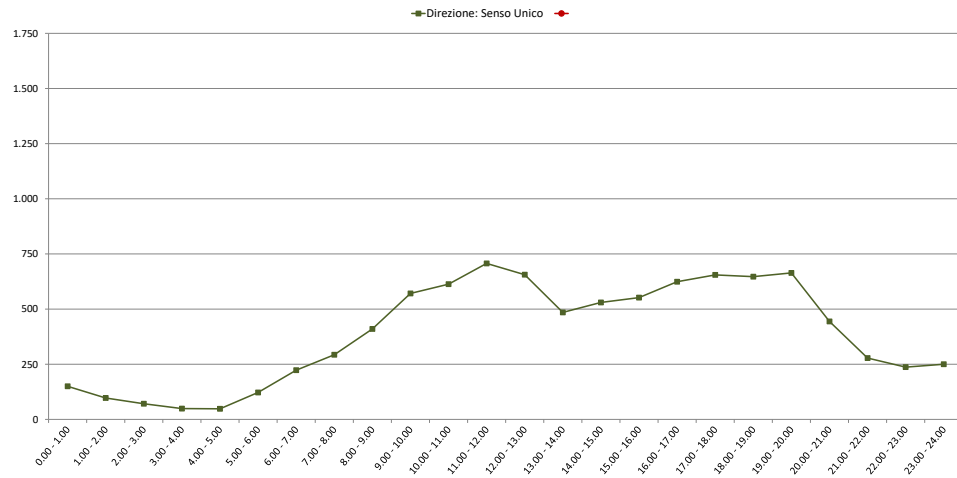
Direzione: Senso Unico										
Intervallo orario	Volumi				Totale	Velocità [Km/h]				Totale
	Moto	Auto	< 35 q.li	> 35 q.li		0 ÷ 30	30 ÷ 50	50 ÷ 70	> 70	
0.00 - 1.00										
1.00 - 2.00										
2.00 - 3.00										
3.00 - 4.00										
4.00 - 5.00										
5.00 - 6.00										
6.00 - 7.00										
7.00 - 8.00										
8.00 - 9.00										
9.00 - 10.00										
10.00 - 11.00										
11.00 - 12.00										
12.00 - 13.00										
13.00 - 14.00										
14.00 - 15.00										
15.00 - 16.00										
16.00 - 17.00										
17.00 - 18.00										
18.00 - 19.00										
19.00 - 20.00										
20.00 - 21.00										
21.00 - 22.00										
22.00 - 23.00										
23.00 - 24.00										
Totale										

Intervallo Orario	Volumi				Totale	Velocità [Km/h]				Totale
	Moto	Auto	< 35 q.li	> 35 q.li		0 ÷ 30	30 ÷ 50	50 ÷ 70	> 70	
Diurno	754	5.378	451	160	6.743	84	3.882	2.578	199	6.743
Notturmo	324	2.106	155	48	2.633	18	1.285	1.162	168	2.633
Totale	1.078	7.484	606	208	9.376	102	5.167	3.740	367	9.376

Intervallo Orario	Volumi				Totale	Velocità [Km/h]				Totale
	Moto	Auto	< 35 q.li	> 35 q.li		0 ÷ 30	30 ÷ 50	50 ÷ 70	> 70	
Diurno										
Notturmo										
Totale										

Ore di punta										
Intervallo Orario	Volumi				Totale	Velocità [Km/h]				Totale
	Moto	Auto	< 35 q.li	> 35 q.li		0 ÷ 30	30 ÷ 50	50 ÷ 70	> 70	
11.00 - 12.00	82	572	37	16	707	17	450	225	15	707
19.00 - 20.00	78	516	45	25	664	7	396	239	22	664

Ore di punta										
Intervallo Orario	Volumi				Totale	Velocità [Km/h]				Totale
	Moto	Auto	< 35 q.li	> 35 q.li		0 ÷ 30	30 ÷ 50	50 ÷ 70	> 70	
0.00 - 1.00										
13.00 - 14.00										



Comune di Genova

Monitoraggio del traffico

Sezione: 12

Strada: Via Manara

Data: domenica 10 ottobre 2021

Direzione: Senso Unico										
Intervallo orario	Volumi				Totale	Velocità [Km/h]				Totale
	Moto	Auto	< 35 q.li	> 35 q.li		0 ÷ 30	30 ÷ 50	50 ÷ 70	> 70	
0.00 - 1.00	13	140	5	0	158	1	74	79	4	158
1.00 - 2.00	11	121	4	1	137	0	65	66	6	137
2.00 - 3.00	6	51	2	0	59	0	22	33	4	59
3.00 - 4.00	2	38	5	0	45	1	20	24	0	45
4.00 - 5.00	1	42	4	0	47	0	12	28	7	47
5.00 - 6.00	11	78	7	2	98	2	44	44	8	98
6.00 - 7.00	16	108	7	0	131	2	60	64	5	131
7.00 - 8.00	12	89	9	0	110	1	59	42	8	110
8.00 - 9.00	23	164	11	4	202	1	101	94	6	202
9.00 - 10.00	44	304	15	6	369	2	219	144	4	369
10.00 - 11.00	44	395	26	9	474	3	292	172	7	474
11.00 - 12.00	50	400	23	10	483	7	267	195	14	483
12.00 - 13.00	48	406	22	8	484	2	274	192	16	484
13.00 - 14.00	38	251	20	6	315	5	150	147	13	315
14.00 - 15.00	41	270	20	7	338	4	167	157	10	338
15.00 - 16.00	43	362	19	9	433	2	244	176	11	433
16.00 - 17.00	37	349	26	6	418	2	214	190	12	418
17.00 - 18.00	50	453	34	15	552	6	329	207	10	552
18.00 - 19.00	46	373	22	8	449	5	261	171	12	449
19.00 - 20.00	55	367	27	17	466	5	225	211	25	466
20.00 - 21.00	49	294	15	5	363	1	171	163	28	363
21.00 - 22.00	31	220	15	1	267	0	116	132	19	267
22.00 - 23.00	25	166	10	2	203	3	90	99	11	203
23.00 - 24.00	9	113	4	1	127	0	58	62	7	127
Totale	705	5.554	352	117	6.728	55	3.534	2.892	247	6.728

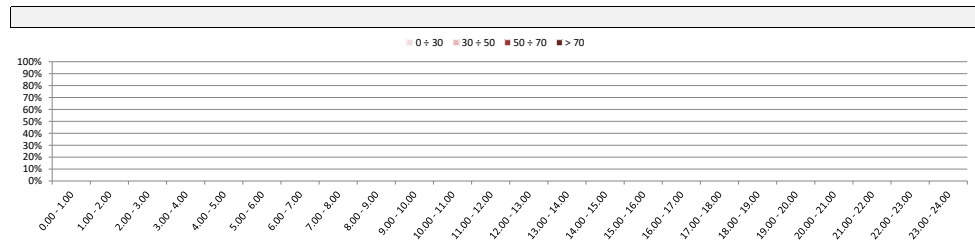
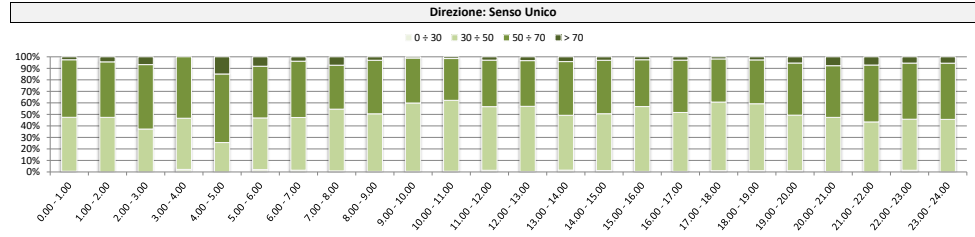
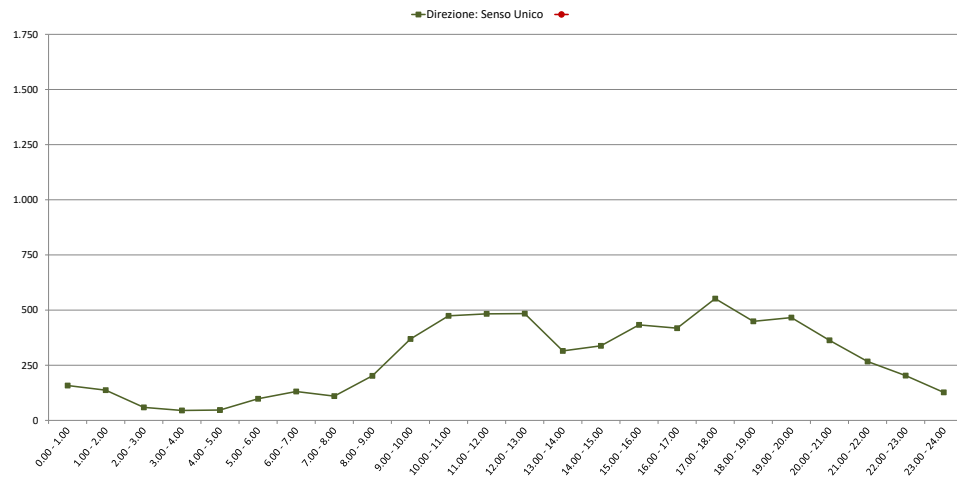
Direzione: Senso Unico										
Intervallo orario	Volumi				Totale	Velocità [Km/h]				Totale
	Moto	Auto	< 35 q.li	> 35 q.li		0 ÷ 30	30 ÷ 50	50 ÷ 70	> 70	
0.00 - 1.00										
1.00 - 2.00										
2.00 - 3.00										
3.00 - 4.00										
4.00 - 5.00										
5.00 - 6.00										
6.00 - 7.00										
7.00 - 8.00										
8.00 - 9.00										
9.00 - 10.00										
10.00 - 11.00										
11.00 - 12.00										
12.00 - 13.00										
13.00 - 14.00										
14.00 - 15.00										
15.00 - 16.00										
16.00 - 17.00										
17.00 - 18.00										
18.00 - 19.00										
19.00 - 20.00										
20.00 - 21.00										
21.00 - 22.00										
22.00 - 23.00										
23.00 - 24.00										
Totale										

Intervallo Orario	Volumi				Totale	Velocità [Km/h]				Totale
	Moto	Auto	< 35 q.li	> 35 q.li		0 ÷ 30	30 ÷ 50	50 ÷ 70	> 70	
Diurno	476	3.816	247	88	4.627	40	2.577	1.887	123	4.627
Notturmo	229	1.738	105	29	2.101	15	957	1.005	124	2.101
Totale	705	5.554	352	117	6.728	55	3.534	2.892	247	6.728

Intervallo Orario	Volumi				Totale	Velocità [Km/h]				Totale
	Moto	Auto	< 35 q.li	> 35 q.li		0 ÷ 30	30 ÷ 50	50 ÷ 70	> 70	
Diurno										
Notturmo										
Totale										

Ore di punta										
Intervallo Orario	Volumi				Totale	Velocità [Km/h]				Totale
	Moto	Auto	< 35 q.li	> 35 q.li		0 ÷ 30	30 ÷ 50	50 ÷ 70	> 70	
12.00 - 13.00	48	406	22	8	484	2	274	192	16	484
17.00 - 18.00	50	453	34	15	552	6	329	207	10	552

Ore di punta										
Intervallo Orario	Volumi				Totale	Velocità [Km/h]				Totale
	Moto	Auto	< 35 q.li	> 35 q.li		0 ÷ 30	30 ÷ 50	50 ÷ 70	> 70	
0.00 - 1.00										
13.00 - 14.00										



Comune di Genova

Monitoraggio del traffico

Sezione: 13

Strada: Via Borzoli, a nord di Via Giotto

Data: lunedì 11 ottobre 2021

Direzione: Via Giotto										
Intervallo orario	Volumi				Totale	Velocità [Km/h]				Totale
	Moto	Auto	< 35 q.li	> 35 q.li		0 ÷ 30	30 ÷ 50	50 ÷ 70	> 70	
0.00 - 1.00	1	33	1	1	36	13	22	1	0	36
1.00 - 2.00	2	12	0	1	15	7	7	1	0	15
2.00 - 3.00	0	5	1	1	7	3	4	0	0	7
3.00 - 4.00	1	4	0	0	5	3	2	0	0	5
4.00 - 5.00	1	18	0	1	20	13	7	0	0	20
5.00 - 6.00	6	55	3	1	65	26	38	1	0	65
6.00 - 7.00	25	112	19	0	156	66	88	2	0	156
7.00 - 8.00	27	232	28	18	305	238	67	0	0	305
8.00 - 9.00	36	237	40	15	328	233	94	1	0	328
9.00 - 10.00	27	179	24	9	239	169	69	1	0	239
10.00 - 11.00	31	152	19	3	205	118	86	1	0	205
11.00 - 12.00	22	160	17	6	205	142	63	0	0	205
12.00 - 13.00	33	165	23	11	232	131	99	2	0	232
13.00 - 14.00	31	218	37	9	295	248	47	0	0	295
14.00 - 15.00	32	219	34	10	295	199	94	2	0	295
15.00 - 16.00	32	181	21	7	241	154	86	1	0	241
16.00 - 17.00	39	205	25	8	277	181	93	2	1	277
17.00 - 18.00	42	243	30	12	327	240	87	0	0	327
18.00 - 19.00	40	214	25	15	294	201	90	3	0	294
19.00 - 20.00	49	174	17	3	243	144	98	1	0	243
20.00 - 21.00	23	108	9	0	140	55	82	3	0	140
21.00 - 22.00	20	66	5	0	91	28	62	1	0	91
22.00 - 23.00	20	50	6	0	76	24	49	3	0	76
23.00 - 24.00	8	33	2	1	44	13	31	0	0	44
Totale	548	3.075	386	132	4.141	2.649	1.465	26	1	4.141

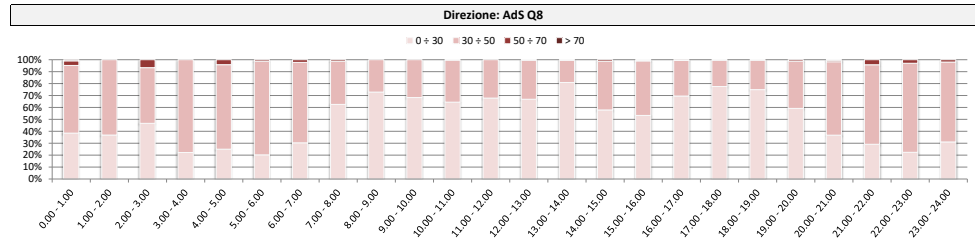
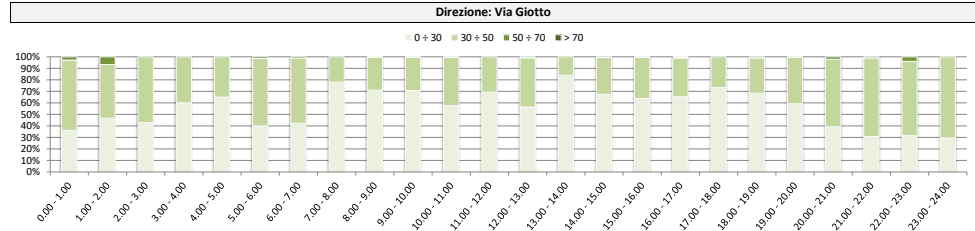
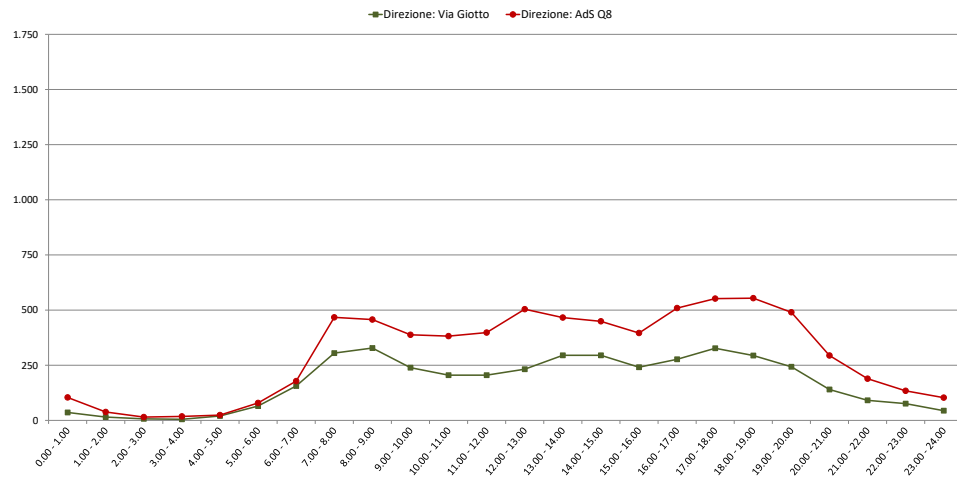
Direzione: AdS Q8										
Intervallo orario	Volumi				Totale	Velocità [Km/h]				Totale
	Moto	Auto	< 35 q.li	> 35 q.li		0 ÷ 30	30 ÷ 50	50 ÷ 70	> 70	
0.00 - 1.00	11	87	5	1	104	40	59	4	1	104
1.00 - 2.00	6	31	0	1	38	14	24	0	0	38
2.00 - 3.00	2	11	1	1	15	7	7	1	0	15
3.00 - 4.00	1	14	3	0	18	4	14	0	0	18
4.00 - 5.00	2	15	7	0	24	6	17	1	0	24
5.00 - 6.00	14	56	7	2	79	16	62	1	0	79
6.00 - 7.00	32	129	15	2	178	54	120	4	0	178
7.00 - 8.00	61	357	41	8	467	292	169	6	0	467
8.00 - 9.00	44	354	51	8	457	333	124	0	0	457
9.00 - 10.00	42	279	60	7	388	265	123	0	0	388
10.00 - 11.00	43	282	52	5	382	246	135	1	0	382
11.00 - 12.00	47	298	43	10	398	270	128	0	0	398
12.00 - 13.00	54	392	48	10	504	337	165	2	0	504
13.00 - 14.00	49	357	43	17	466	377	87	2	0	466
14.00 - 15.00	63	336	38	12	449	260	183	6	0	449
15.00 - 16.00	56	296	32	12	396	211	181	3	1	396
16.00 - 17.00	50	404	43	12	509	354	152	3	0	509
17.00 - 18.00	70	422	44	16	552	428	122	2	0	552
18.00 - 19.00	72	418	45	19	554	415	137	2	0	554
19.00 - 20.00	77	371	32	10	490	290	194	6	0	490
20.00 - 21.00	41	229	17	7	294	108	181	4	1	294
21.00 - 22.00	31	148	6	4	189	55	126	8	0	189
22.00 - 23.00	25	103	4	2	134	30	100	4	0	134
23.00 - 24.00	9	89	5	0	103	32	69	2	0	103
Totale	902	5.478	642	166	7.188	4.444	2.679	62	3	7.188

Intervallo Orario	Volumi				Totale	Velocità [Km/h]				Totale
	Moto	Auto	< 35 q.li	> 35 q.li		0 ÷ 30	30 ÷ 50	50 ÷ 70	> 70	
Diurno	392	2.405	323	123	3.243	2.254	975	13	1	3.243
Notturmo	156	670	63	9	898	395	490	13	0	898
Totale	548	3.075	386	132	4.141	2.649	1.465	26	1	4.141

Intervallo Orario	Volumi				Totale	Velocità [Km/h]				Totale
	Moto	Auto	< 35 q.li	> 35 q.li		0 ÷ 30	30 ÷ 50	50 ÷ 70	> 70	
Diurno	651	4.195	540	136	5.522	3.788	1.706	27	1	5.522
Notturmo	251	1.283	102	30	1.666	656	973	35	2	1.666
Totale	902	5.478	642	166	7.188	4.444	2.679	62	3	7.188

Ore di punta										
Intervallo Orario	Volumi				Totale	Velocità [Km/h]				Totale
	Moto	Auto	< 35 q.li	> 35 q.li		0 ÷ 30	30 ÷ 50	50 ÷ 70	> 70	
8.00 - 9.00	36	237	40	15	328	233	94	1	0	328
17.00 - 18.00	42	243	30	12	327	240	87	0	0	327

Ore di punta										
Intervallo Orario	Volumi				Totale	Velocità [Km/h]				Totale
	Moto	Auto	< 35 q.li	> 35 q.li		0 ÷ 30	30 ÷ 50	50 ÷ 70	> 70	
12.00 - 13.00	54	392	48	10	504	337	165	2	0	504
18.00 - 19.00	72	418	45	19	554	415	137	2	0	554



Comune di Genova

Monitoraggio del traffico

Sezione: 13

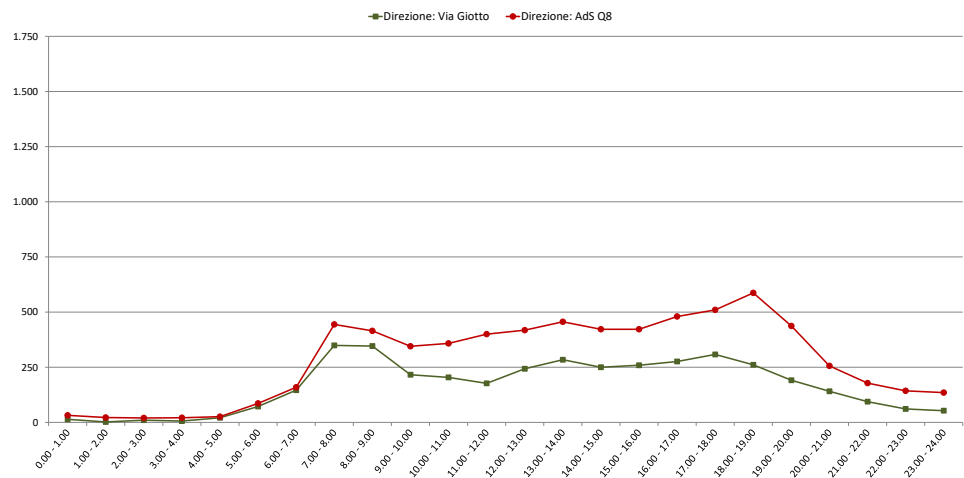
Strada: Via Borzoli, a nord di Via Giotto

Data: martedì 5 ottobre 2021

Direzione: Via Giotto										
Intervallo orario	Volumi				Totale	Velocità [Km/h]				Totale
	Moto	Auto	< 35 q.li	> 35 q.li		0 ÷ 30	30 ÷ 50	50 ÷ 70	> 70	
0.00 - 1.00	2	10	1	1	14	5	8	1	0	14
1.00 - 2.00	0	1	0	1	2	1	1	0	0	2
2.00 - 3.00	2	6	2	0	10	7	3	0	0	10
3.00 - 4.00	1	3	1	1	6	4	2	0	0	6
4.00 - 5.00	1	19	1	0	21	10	11	0	0	21
5.00 - 6.00	8	55	8	1	72	41	31	0	0	72
6.00 - 7.00	15	115	16	0	146	75	70	1	0	146
7.00 - 8.00	20	275	41	13	349	306	43	0	0	349
8.00 - 9.00	23	281	32	10	346	280	66	0	0	346
9.00 - 10.00	9	178	22	7	216	166	50	0	0	216
10.00 - 11.00	8	163	28	5	204	158	46	0	0	204
11.00 - 12.00	6	148	20	3	177	136	41	0	0	177
12.00 - 13.00	26	194	21	2	243	169	73	1	0	243
13.00 - 14.00	17	225	34	8	284	237	47	0	0	284
14.00 - 15.00	11	207	26	6	250	199	51	0	0	250
15.00 - 16.00	17	205	28	9	259	227	32	0	0	259
16.00 - 17.00	19	225	23	9	276	228	48	0	0	276
17.00 - 18.00	35	239	21	13	308	249	59	0	0	308
18.00 - 19.00	24	208	23	6	261	211	50	0	0	261
19.00 - 20.00	23	142	15	11	191	126	62	3	0	191
20.00 - 21.00	25	106	10	0	141	64	75	2	0	141
21.00 - 22.00	18	73	2	1	94	24	67	3	0	94
22.00 - 23.00	7	46	7	1	61	20	40	1	0	61
23.00 - 24.00	2	49	1	1	53	24	28	1	0	53
Totale	319	3.173	383	109	3.984	2.967	1.004	13	0	3.984

Intervallo Orario	Volumi				Totale	Velocità [Km/h]				Totale
	Moto	Auto	< 35 q.li	> 35 q.li		0 ÷ 30	30 ÷ 50	50 ÷ 70	> 70	
Diurno	215	2.548	319	91	3.173	2.566	606	1	0	3.173
Notturno	104	625	64	18	811	401	398	12	0	811
Totale	319	3.173	383	109	3.984	2.967	1.004	13	0	3.984

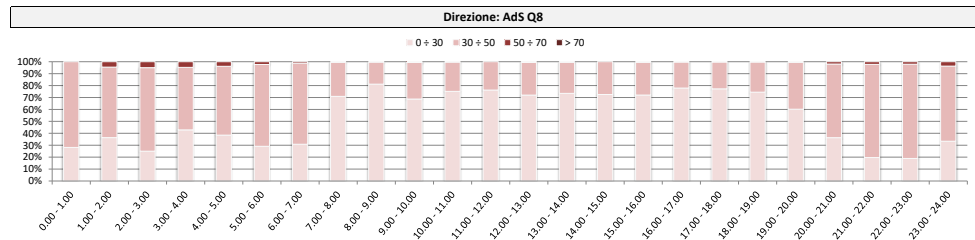
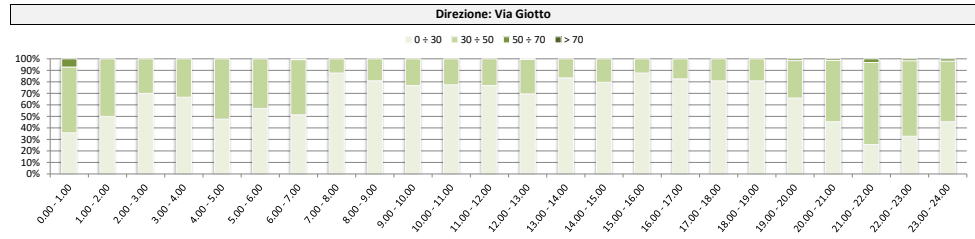
Ore di punta										
Intervallo Orario	Volumi				Totale	Velocità [Km/h]				Totale
	Moto	Auto	< 35 q.li	> 35 q.li		0 ÷ 30	30 ÷ 50	50 ÷ 70	> 70	
7.00 - 8.00	20	275	41	13	349	306	43	0	0	349
17.00 - 18.00	35	239	21	13	308	249	59	0	0	308



Direzione: AdS Q8										
Intervallo orario	Volumi				Totale	Velocità [Km/h]				Totale
	Moto	Auto	< 35 q.li	> 35 q.li		0 ÷ 30	30 ÷ 50	50 ÷ 70	> 70	
0.00 - 1.00	2	29	1	0	32	9	23	0	0	32
1.00 - 2.00	0	21	1	0	22	8	13	1	0	22
2.00 - 3.00	3	15	1	1	20	5	14	1	0	20
3.00 - 4.00	4	14	3	0	21	9	11	1	0	21
4.00 - 5.00	2	20	3	1	26	10	15	1	0	26
5.00 - 6.00	6	68	11	1	86	25	59	2	0	86
6.00 - 7.00	25	116	16	2	159	49	108	2	0	159
7.00 - 8.00	48	353	34	9	444	315	127	2	0	444
8.00 - 9.00	39	322	45	9	415	337	77	1	0	415
9.00 - 10.00	26	278	36	5	345	237	106	1	1	345
10.00 - 11.00	18	294	39	7	358	269	88	1	0	358
11.00 - 12.00	20	330	42	8	400	305	95	0	0	400
12.00 - 13.00	25	342	42	9	418	301	115	2	0	418
13.00 - 14.00	31	372	46	7	456	335	119	2	0	456
14.00 - 15.00	37	338	38	9	422	306	116	0	0	422
15.00 - 16.00	24	348	41	9	422	304	116	2	0	422
16.00 - 17.00	32	379	56	13	480	374	105	1	0	480
17.00 - 18.00	55	406	37	12	510	394	115	1	0	510
18.00 - 19.00	59	471	41	16	587	437	149	1	0	587
19.00 - 20.00	57	348	23	9	437	263	172	2	0	437
20.00 - 21.00	44	191	15	6	256	93	158	5	0	256
21.00 - 22.00	24	145	9	0	178	35	139	4	0	178
22.00 - 23.00	21	116	5	1	143	27	113	3	0	143
23.00 - 24.00	16	109	7	3	135	45	85	5	0	135
Totale	618	5.425	592	137	6.772	4.492	2.238	41	1	6.772

Intervallo Orario	Volumi				Totale	Velocità [Km/h]				Totale
	Moto	Auto	< 35 q.li	> 35 q.li		0 ÷ 30	30 ÷ 50	50 ÷ 70	> 70	
Diurno	414	4.233	497	113	5.257	3.914	1.328	14	1	5.257
Notturno	204	1.192	95	24	1.515	578	910	27	0	1.515
Totale	618	5.425	592	137	6.772	4.492	2.238	41	1	6.772

Ore di punta										
Intervallo Orario	Volumi				Totale	Velocità [Km/h]				Totale
	Moto	Auto	< 35 q.li	> 35 q.li		0 ÷ 30	30 ÷ 50	50 ÷ 70	> 70	
7.00 - 8.00	48	353	34	9	444	315	127	2	0	444
18.00 - 19.00	59	471	41	16	587	437	149	1	0	587



Comune di Genova

Monitoraggio del traffico

Sezione: 13

Strada: Via Borzoli, a nord di Via Giotto

Data: mercoledì 6 ottobre 2021

Direzione: Via Giotto										
Intervallo orario	Volumi				Totale	Velocità [Km/h]				Totale
	Moto	Auto	< 35 q.li	> 35 q.li		0 ÷ 30	30 ÷ 50	50 ÷ 70	> 70	
0.00 - 1.00	4	33	4	0	41	23	18	0	0	41
1.00 - 2.00	2	18	3	0	23	10	11	2	0	23
2.00 - 3.00	1	7	2	0	10	5	5	0	0	10
3.00 - 4.00	1	2	1	1	5	5	0	0	0	5
4.00 - 5.00	1	24	2	1	28	8	20	0	0	28
5.00 - 6.00	5	48	5	0	58	22	36	0	0	58
6.00 - 7.00	11	122	22	3	158	102	56	0	0	158
7.00 - 8.00	19	226	38	20	303	267	36	0	0	303
8.00 - 9.00	22	258	30	5	315	271	44	0	0	315
9.00 - 10.00	18	202	24	16	260	216	44	0	0	260
10.00 - 11.00	22	197	30	2	251	179	71	1	0	251
11.00 - 12.00	20	184	28	4	236	155	77	4	0	236
12.00 - 13.00	24	211	29	5	269	193	74	2	0	269
13.00 - 14.00	26	190	25	10	251	170	77	4	0	251
14.00 - 15.00	37	212	30	9	288	196	91	1	0	288
15.00 - 16.00	47	205	27	9	288	191	92	5	0	288
16.00 - 17.00	32	210	27	5	274	164	108	2	0	274
17.00 - 18.00	35	258	31	17	341	265	74	2	0	341
18.00 - 19.00	37	187	30	12	266	193	70	3	0	266
19.00 - 20.00	26	185	12	9	232	165	66	1	0	232
20.00 - 21.00	27	115	4	4	150	61	83	6	0	150
21.00 - 22.00	12	78	6	0	96	33	59	4	0	96
22.00 - 23.00	11	69	5	1	86	38	46	2	0	86
23.00 - 24.00	4	62	6	3	75	43	29	3	0	75
Totale	444	3.303	421	136	4.304	2.975	1.287	42	0	4.304

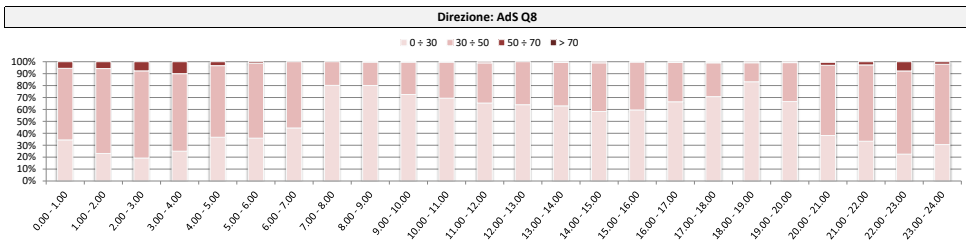
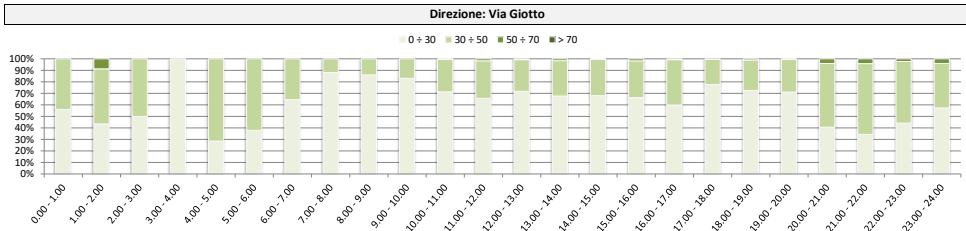
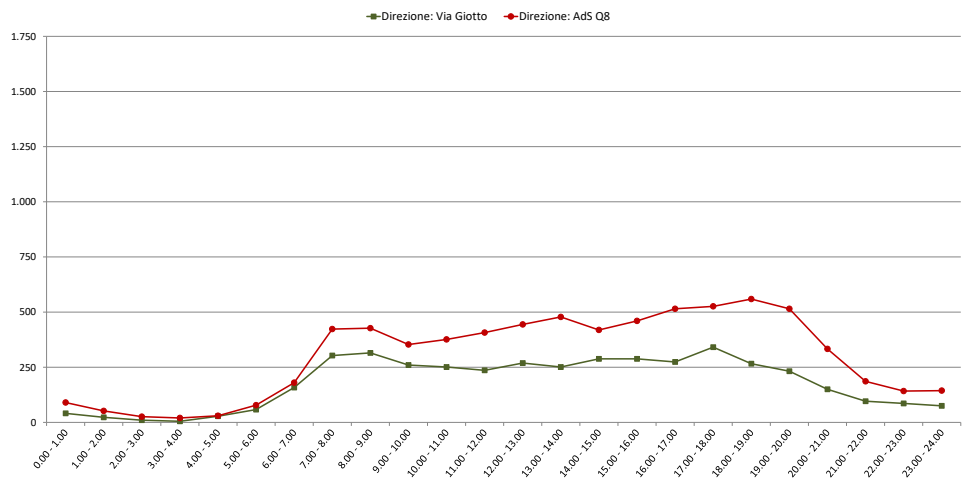
Direzione: AdS Q8										
Intervallo orario	Volumi				Totale	Velocità [Km/h]				Totale
	Moto	Auto	< 35 q.li	> 35 q.li		0 ÷ 30	30 ÷ 50	50 ÷ 70	> 70	
0.00 - 1.00	7	77	5	1	90	31	54	5	0	90
1.00 - 2.00	6	44	1	1	52	12	37	3	0	52
2.00 - 3.00	2	20	3	1	26	5	19	2	0	26
3.00 - 4.00	4	14	2	0	20	5	13	2	0	20
4.00 - 5.00	5	22	3	0	30	11	18	1	0	30
5.00 - 6.00	14	53	10	1	78	28	49	1	0	78
6.00 - 7.00	19	144	15	2	180	80	100	0	0	180
7.00 - 8.00	45	332	40	6	423	339	84	0	0	423
8.00 - 9.00	35	340	46	6	427	342	84	1	0	427
9.00 - 10.00	35	275	33	10	353	256	96	1	0	353
10.00 - 11.00	39	294	33	10	376	261	114	1	0	376
11.00 - 12.00	59	302	38	8	407	266	137	4	0	407
12.00 - 13.00	47	332	49	16	444	284	160	0	0	444
13.00 - 14.00	40	375	53	10	478	301	174	3	0	478
14.00 - 15.00	45	325	42	7	419	244	171	4	0	419
15.00 - 16.00	47	348	53	12	460	274	185	1	0	460
16.00 - 17.00	62	400	42	11	515	342	170	3	0	515
17.00 - 18.00	66	403	41	16	526	372	149	4	1	526
18.00 - 19.00	59	435	48	17	559	465	89	5	0	559
19.00 - 20.00	75	391	39	10	515	343	168	4	0	515
20.00 - 21.00	62	236	27	8	333	127	196	9	1	333
21.00 - 22.00	38	136	9	3	186	62	119	5	0	186
22.00 - 23.00	30	107	3	2	142	32	99	11	0	142
23.00 - 24.00	27	112	5	0	144	44	97	3	0	144
Totale	868	5.517	640	158	7.183	4.526	2.582	73	2	7.183

Intervallo Orario	Volumi				Totale	Velocità [Km/h]				Totale
	Moto	Auto	< 35 q.li	> 35 q.li		0 ÷ 30	30 ÷ 50	50 ÷ 70	> 70	
Diurno	339	2.540	349	114	3.342	2.460	858	24	0	3.342
Notturmo	105	763	72	22	962	515	429	18	0	962
Totale	444	3.303	421	136	4.304	2.975	1.287	42	0	4.304

Intervallo Orario	Volumi				Totale	Velocità [Km/h]				Totale
	Moto	Auto	< 35 q.li	> 35 q.li		0 ÷ 30	30 ÷ 50	50 ÷ 70	> 70	
Diurno	579	4.161	518	129	5.387	3.746	1.613	27	1	5.387
Notturmo	289	1.356	122	29	1.796	780	969	46	1	1.796
Totale	868	5.517	640	158	7.183	4.526	2.582	73	2	7.183

Ore di punta										
Intervallo Orario	Volumi				Totale	Velocità [Km/h]				Totale
	Moto	Auto	< 35 q.li	> 35 q.li		0 ÷ 30	30 ÷ 50	50 ÷ 70	> 70	
8.00 - 9.00	22	258	30	5	315	271	44	0	0	315
17.00 - 18.00	35	258	31	17	341	265	74	2	0	341

Ore di punta										
Intervallo Orario	Volumi				Totale	Velocità [Km/h]				Totale
	Moto	Auto	< 35 q.li	> 35 q.li		0 ÷ 30	30 ÷ 50	50 ÷ 70	> 70	
12.00 - 13.00	47	332	49	16	444	284	160	0	0	444
18.00 - 19.00	59	435	48	17	559	465	89	5	0	559



Comune di Genova

Monitoraggio del traffico

Sezione: 13

Strada: Via Borzoli, a nord di Via Giotto

Data: giovedì 7 ottobre 2021

Direzione: Via Giotto										
Intervallo orario	Volumi				Totale	Velocità [Km/h]				Totale
	Moto	Auto	< 35 q.li	> 35 q.li		0 ÷ 30	30 ÷ 50	50 ÷ 70	> 70	
0.00 - 1.00	4	31	0	1	36	14	22	0	0	36
1.00 - 2.00	1	10	1	0	12	0	11	1	0	12
2.00 - 3.00	1	14	2	1	18	4	14	0	0	18
3.00 - 4.00	0	5	2	0	7	4	3	0	0	7
4.00 - 5.00	2	13	2	0	17	2	15	0	0	17
5.00 - 6.00	9	49	2	1	61	21	38	2	0	61
6.00 - 7.00	27	114	23	0	164	85	78	1	0	164
7.00 - 8.00	38	236	30	6	310	212	97	1	0	310
8.00 - 9.00	34	253	29	25	341	276	65	0	0	341
9.00 - 10.00	24	207	24	9	264	201	63	0	0	264
10.00 - 11.00	20	152	25	6	203	145	57	1	0	203
11.00 - 12.00	18	148	19	3	188	149	38	1	0	188
12.00 - 13.00	35	189	25	10	259	163	96	0	0	259
13.00 - 14.00	37	190	31	10	268	189	79	0	0	268
14.00 - 15.00	24	211	29	7	271	166	105	0	0	271
15.00 - 16.00	31	189	20	4	244	146	96	2	0	244
16.00 - 17.00	32	236	23	25	316	231	84	1	0	316
17.00 - 18.00	39	232	28	19	318	230	86	2	0	318
18.00 - 19.00	32	239	34	10	315	239	74	2	0	315
19.00 - 20.00	29	158	16	6	209	136	71	2	0	209
20.00 - 21.00	13	104	10	2	129	62	64	3	0	129
21.00 - 22.00	20	83	6	1	110	36	70	4	0	110
22.00 - 23.00	9	70	4	1	84	35	48	1	0	84
23.00 - 24.00	13	63	2	1	79	25	54	0	0	79
Totale	492	3.196	387	148	4.223	2.771	1.428	24	0	4.223

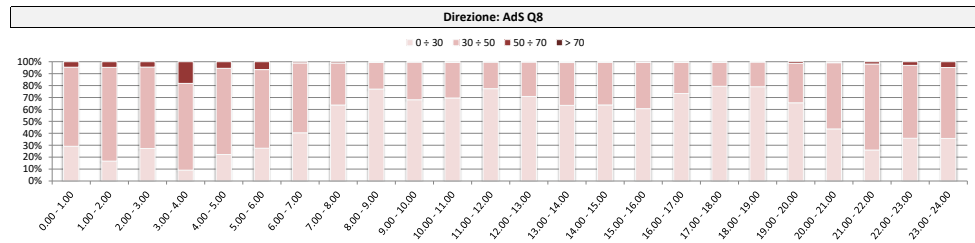
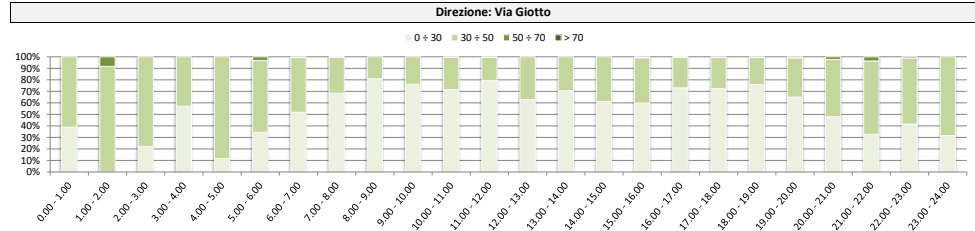
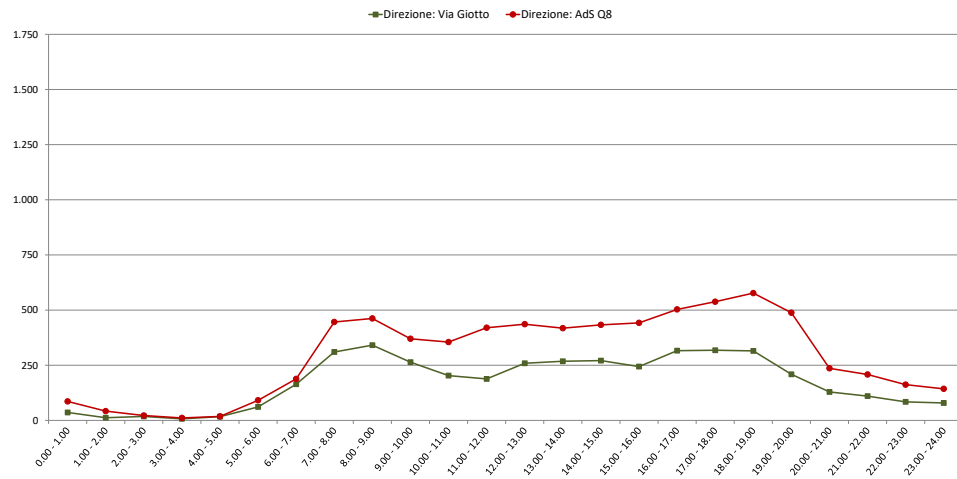
Direzione: AdS Q8										
Intervallo orario	Volumi				Totale	Velocità [Km/h]				Totale
	Moto	Auto	< 35 q.li	> 35 q.li		0 ÷ 30	30 ÷ 50	50 ÷ 70	> 70	
0.00 - 1.00	12	71	2	1	86	25	57	4	0	86
1.00 - 2.00	4	35	2	1	42	7	33	2	0	42
2.00 - 3.00	2	16	3	1	22	6	15	1	0	22
3.00 - 4.00	0	9	1	1	11	1	8	2	0	11
4.00 - 5.00	2	12	4	0	18	4	13	1	0	18
5.00 - 6.00	18	65	7	1	91	25	60	6	0	91
6.00 - 7.00	33	133	18	4	188	76	110	2	0	188
7.00 - 8.00	83	305	45	13	446	284	157	5	0	446
8.00 - 9.00	49	350	52	11	462	356	104	1	1	462
9.00 - 10.00	31	299	33	7	370	252	117	1	0	370
10.00 - 11.00	34	288	27	6	355	247	106	2	0	355
11.00 - 12.00	45	312	49	14	420	325	94	1	0	420
12.00 - 13.00	55	337	28	16	436	309	126	1	0	436
13.00 - 14.00	37	328	38	15	418	265	150	2	1	418
14.00 - 15.00	55	311	54	13	433	276	155	2	0	433
15.00 - 16.00	47	349	38	8	442	268	171	3	0	442
16.00 - 17.00	52	379	59	13	503	369	131	3	0	503
17.00 - 18.00	73	405	45	15	538	427	108	3	0	538
18.00 - 19.00	63	439	48	27	577	456	120	1	0	577
19.00 - 20.00	75	360	36	17	488	320	161	7	0	488
20.00 - 21.00	32	178	20	6	236	103	131	2	0	236
21.00 - 22.00	32	162	10	4	208	54	150	4	0	208
22.00 - 23.00	28	130	4	0	162	58	99	5	0	162
23.00 - 24.00	21	113	9	0	143	51	85	7	0	143
Totale	883	5.386	632	194	7.095	4.564	2.461	68	2	7.095

Intervallo Orario	Volumi				Totale	Velocità [Km/h]				Totale
	Moto	Auto	< 35 q.li	> 35 q.li		0 ÷ 30	30 ÷ 50	50 ÷ 70	> 70	
Diurno	364	2.482	317	134	3.297	2.347	940	10	0	3.297
Notturmo	128	714	70	14	926	424	488	14	0	926
Totale	492	3.196	387	148	4.223	2.771	1.428	24	0	4.223

Intervallo Orario	Volumi				Totale	Velocità [Km/h]				Totale
	Moto	Auto	< 35 q.li	> 35 q.li		0 ÷ 30	30 ÷ 50	50 ÷ 70	> 70	
Diurno	624	4.102	516	158	5.400	3.834	1.539	25	2	5.400
Notturmo	259	1.284	116	36	1.695	730	922	43	0	1.695
Totale	883	5.386	632	194	7.095	4.564	2.461	68	2	7.095

Ore di punta										
Intervallo Orario	Volumi				Totale	Velocità [Km/h]				Totale
	Moto	Auto	< 35 q.li	> 35 q.li		0 ÷ 30	30 ÷ 50	50 ÷ 70	> 70	
8.00 - 9.00	34	253	29	25	341	276	65	0	0	341
17.00 - 18.00	39	232	28	19	318	230	86	2	0	318

Ore di punta										
Intervallo Orario	Volumi				Totale	Velocità [Km/h]				Totale
	Moto	Auto	< 35 q.li	> 35 q.li		0 ÷ 30	30 ÷ 50	50 ÷ 70	> 70	
8.00 - 9.00	49	350	52	11	462	356	104	1	1	462
18.00 - 19.00	63	439	48	27	577	456	120	1	0	577



Comune di Genova

Monitoraggio del traffico

Sezione: 13

Strada: Via Borzoli, a nord di Via Giotto

Data: venerdì 8 ottobre 2021

Direzione: Via Giotto										
Intervallo orario	Volumi				Totale	Velocità [Km/h]				Totale
	Moto	Auto	< 35 q.li	> 35 q.li		0 ÷ 30	30 ÷ 50	50 ÷ 70	> 70	
0.00 - 1.00	2	27	1	0	30	9	21	0	0	30
1.00 - 2.00	2	6	2	1	11	5	6	0	0	11
2.00 - 3.00	0	12	1	0	13	5	7	1	0	13
3.00 - 4.00	1	7	1	0	9	4	5	0	0	9
4.00 - 5.00	0	14	0	1	15	3	12	0	0	15
5.00 - 6.00	11	53	6	0	70	27	42	1	0	70
6.00 - 7.00	21	113	10	0	144	52	91	1	0	144
7.00 - 8.00	33	223	30	5	291	216	73	2	0	291
8.00 - 9.00	34	275	25	16	350	273	75	2	0	350
9.00 - 10.00	29	198	20	10	257	189	67	1	0	257
10.00 - 11.00	21	169	34	8	232	174	57	1	0	232
11.00 - 12.00	28	175	26	8	237	160	77	0	0	237
12.00 - 13.00	47	171	30	13	261	170	89	2	0	261
13.00 - 14.00	41	228	19	12	300	212	86	2	0	300
14.00 - 15.00	25	213	29	2	269	179	88	2	0	269
15.00 - 16.00	25	215	24	15	279	209	69	1	0	279
16.00 - 17.00	25	231	28	10	294	240	52	2	0	294
17.00 - 18.00	25	254	35	17	331	281	49	1	0	331
18.00 - 19.00	44	235	26	11	316	236	75	5	0	316
19.00 - 20.00	43	191	17	10	261	157	98	6	0	261
20.00 - 21.00	30	136	7	3	176	92	82	2	0	176
21.00 - 22.00	18	91	7	1	117	55	60	2	0	117
22.00 - 23.00	14	85	6	0	105	44	56	5	0	105
23.00 - 24.00	5	91	4	1	101	52	46	3	0	101
Totale	524	3.413	388	144	4.469	3.044	1.383	42	0	4.469

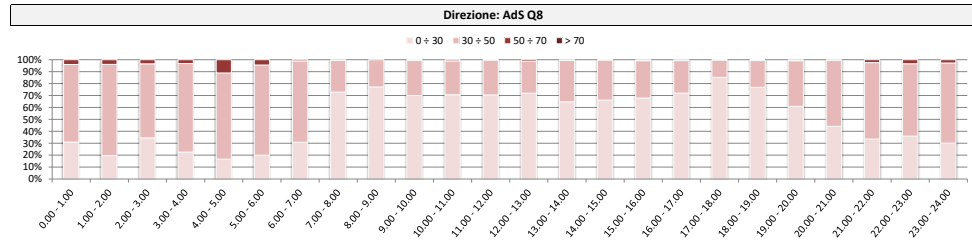
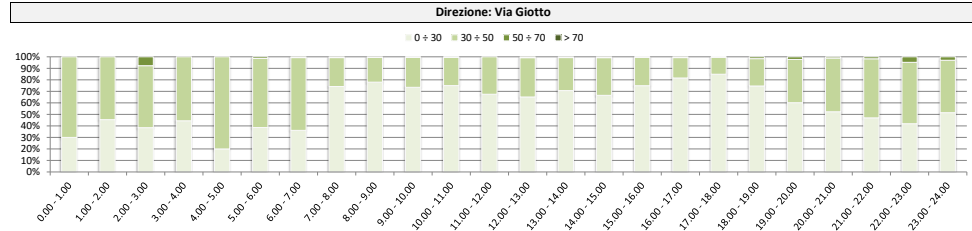
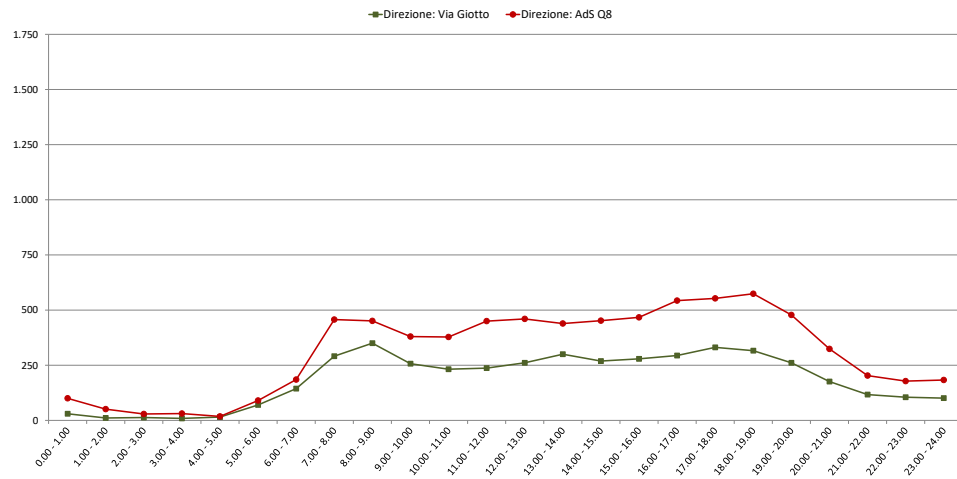
Direzione: AdS Q8										
Intervallo orario	Volumi				Totale	Velocità [Km/h]				Totale
	Moto	Auto	< 35 q.li	> 35 q.li		0 ÷ 30	30 ÷ 50	50 ÷ 70	> 70	
0.00 - 1.00	17	78	4	1	100	31	65	4	0	100
1.00 - 2.00	4	44	1	2	51	10	39	2	0	51
2.00 - 3.00	4	20	4	1	29	10	18	1	0	29
3.00 - 4.00	2	25	3	1	31	7	23	1	0	31
4.00 - 5.00	3	12	2	1	18	3	13	2	0	18
5.00 - 6.00	14	65	8	3	90	18	68	4	0	90
6.00 - 7.00	38	123	23	1	185	57	126	2	0	185
7.00 - 8.00	67	315	59	16	457	333	121	3	0	457
8.00 - 9.00	45	346	50	10	451	348	103	0	0	451
9.00 - 10.00	35	283	52	10	380	266	112	2	0	380
10.00 - 11.00	53	280	34	11	378	267	107	4	0	378
11.00 - 12.00	52	336	43	19	450	317	132	1	0	450
12.00 - 13.00	60	344	47	9	460	331	123	6	0	460
13.00 - 14.00	51	321	46	21	439	284	152	3	0	439
14.00 - 15.00	53	333	50	16	452	299	152	1	0	452
15.00 - 16.00	48	364	43	12	467	317	146	4	0	467
16.00 - 17.00	69	411	49	14	543	391	148	4	0	543
17.00 - 18.00	57	423	58	15	553	471	81	1	0	553
18.00 - 19.00	72	441	47	14	574	441	129	3	1	574
19.00 - 20.00	88	355	26	9	478	291	183	4	0	478
20.00 - 21.00	45	241	29	9	324	143	179	2	0	324
21.00 - 22.00	37	153	11	2	203	68	130	5	0	203
22.00 - 23.00	21	153	3	1	178	64	108	6	0	178
23.00 - 24.00	26	147	10	0	183	55	123	5	0	183
Totale	961	5.613	702	198	7.474	4.822	2.581	70	1	7.474

Intervallo Orario	Volumi				Totale	Velocità [Km/h]				Totale
	Moto	Auto	< 35 q.li	> 35 q.li		0 ÷ 30	30 ÷ 50	50 ÷ 70	> 70	
Diurno	377	2.587	326	127	3.417	2.539	857	21	0	3.417
Notturmo	147	826	62	17	1.052	505	526	21	0	1.052
Totale	524	3.413	388	144	4.469	3.044	1.383	42	0	4.469

Intervallo Orario	Volumi				Totale	Velocità [Km/h]				Totale
	Moto	Auto	< 35 q.li	> 35 q.li		0 ÷ 30	30 ÷ 50	50 ÷ 70	> 70	
Diurno	662	4.197	167	167	5.604	4.065	1.506	32	1	5.604
Notturmo	299	1.416	124	31	1.870	757	1.075	38	0	1.870
Totale	961	5.613	702	198	7.474	4.822	2.581	70	1	7.474

Ore di punta										
Intervallo Orario	Volumi				Totale	Velocità [Km/h]				Totale
	Moto	Auto	< 35 q.li	> 35 q.li		0 ÷ 30	30 ÷ 50	50 ÷ 70	> 70	
8.00 - 9.00	34	275	25	16	350	273	75	2	0	350
17.00 - 18.00	25	254	35	17	331	281	49	1	0	331

Ore di punta										
Intervallo Orario	Volumi				Totale	Velocità [Km/h]				Totale
	Moto	Auto	< 35 q.li	> 35 q.li		0 ÷ 30	30 ÷ 50	50 ÷ 70	> 70	
12.00 - 13.00	60	344	47	9	460	331	123	6	0	460
18.00 - 19.00	72	441	47	14	574	441	129	3	1	574



Comune di Genova

Monitoraggio del traffico

Sezione: 13

Strada: Via Borzoli, a nord di Via Giotto

Data: sabato 9 ottobre 2021

Direzione: Via Giotto										
Intervallo orario	Volumi				Totale	Velocità [Km/h]				Totale
	Moto	Auto	< 35 q.li	> 35 q.li		0 ÷ 30	30 ÷ 50	50 ÷ 70	> 70	
0.00 - 1.00	8	41	3	1	53	25	27	1	0	53
1.00 - 2.00	3	31	1	1	36	16	20	0	0	36
2.00 - 3.00	1	29	1	0	31	20	11	0	0	31
3.00 - 4.00	1	15	1	1	18	11	7	0	0	18
4.00 - 5.00	1	28	0	0	29	9	20	0	0	29
5.00 - 6.00	6	34	6	0	46	16	25	5	0	46
6.00 - 7.00	10	76	15	1	102	42	59	1	0	102
7.00 - 8.00	16	105	16	1	138	76	61	1	0	138
8.00 - 9.00	18	158	22	3	201	124	75	2	0	201
9.00 - 10.00	29	188	14	12	243	148	95	0	0	243
10.00 - 11.00	27	222	20	8	277	220	57	0	0	277
11.00 - 12.00	23	184	14	2	223	140	81	2	0	223
12.00 - 13.00	27	162	13	9	211	106	102	3	0	211
13.00 - 14.00	27	143	11	7	188	88	100	0	0	188
14.00 - 15.00	25	154	15	1	195	88	103	3	1	195
15.00 - 16.00	23	195	19	9	246	145	97	4	0	246
16.00 - 17.00	26	209	20	10	265	174	91	0	0	265
17.00 - 18.00	22	195	18	10	245	165	76	4	0	245
18.00 - 19.00	27	198	18	8	251	186	62	3	0	251
19.00 - 20.00	26	148	18	5	197	135	59	3	0	197
20.00 - 21.00	15	108	6	0	129	63	61	5	0	129
21.00 - 22.00	7	76	2	1	86	39	44	3	0	86
22.00 - 23.00	8	66	4	0	78	27	48	3	0	78
23.00 - 24.00	6	81	5	0	92	54	34	4	0	92
Totale	382	2.846	262	90	3.580	2.117	1.415	47	1	3.580

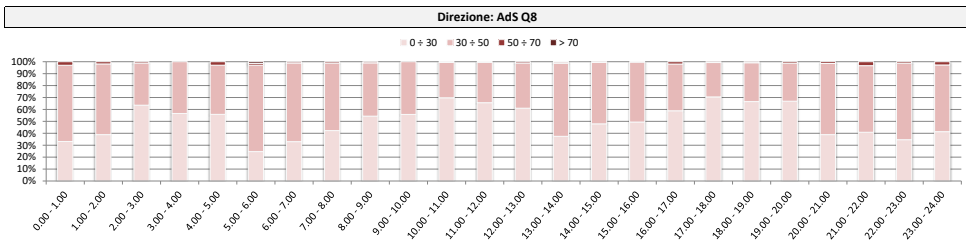
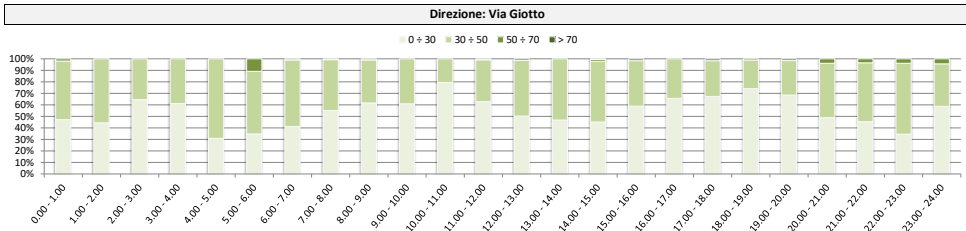
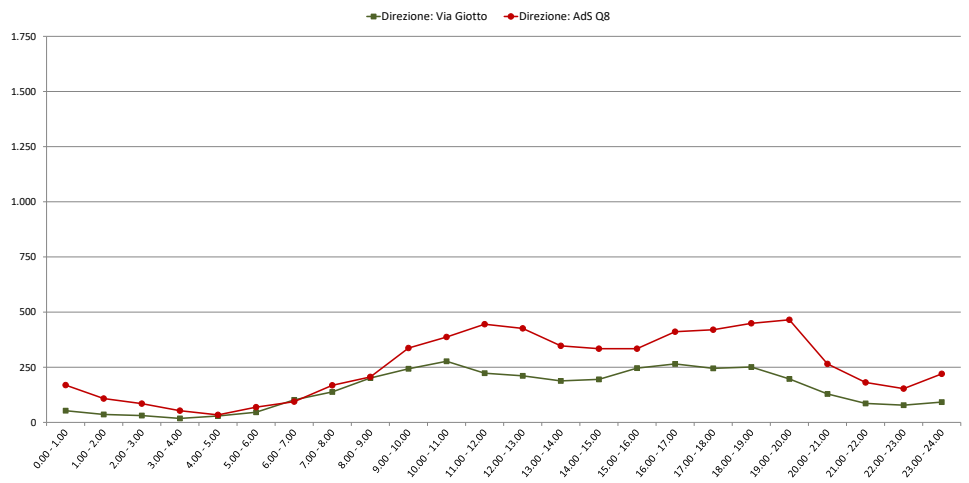
Direzione: AdS Q8										
Intervallo orario	Volumi				Totale	Velocità [Km/h]				Totale
	Moto	Auto	< 35 q.li	> 35 q.li		0 ÷ 30	30 ÷ 50	50 ÷ 70	> 70	
0.00 - 1.00	21	143	3	2	169	56	108	5	0	169
1.00 - 2.00	12	92	3	1	108	42	64	2	0	108
2.00 - 3.00	7	71	4	3	85	54	30	1	0	85
3.00 - 4.00	5	44	2	2	53	30	23	0	0	53
4.00 - 5.00	1	31	1	1	34	19	14	1	0	34
5.00 - 6.00	11	50	7	1	69	17	50	1	1	69
6.00 - 7.00	12	70	12	0	94	31	62	1	0	94
7.00 - 8.00	28	119	19	2	168	71	95	2	0	168
8.00 - 9.00	18	162	22	4	206	112	92	2	0	206
9.00 - 10.00	37	262	28	10	337	188	149	0	0	337
10.00 - 11.00	38	309	35	5	387	270	115	2	0	387
11.00 - 12.00	54	355	24	12	445	292	151	2	0	445
12.00 - 13.00	52	324	34	16	426	260	161	5	0	426
13.00 - 14.00	52	265	24	6	347	130	212	4	1	347
14.00 - 15.00	53	259	16	6	334	160	172	2	0	334
15.00 - 16.00	35	270	22	7	334	165	168	1	0	334
16.00 - 17.00	45	333	27	6	411	242	161	8	0	411
17.00 - 18.00	56	323	29	12	420	296	121	3	0	420
18.00 - 19.00	58	349	32	10	449	299	146	4	0	449
19.00 - 20.00	57	361	35	12	465	311	148	6	0	465
20.00 - 21.00	43	209	7	6	265	103	158	4	0	265
21.00 - 22.00	30	136	12	3	181	74	101	6	0	181
22.00 - 23.00	12	136	5	0	153	53	98	2	0	153
23.00 - 24.00	28	183	7	2	220	91	123	6	0	220
Totale	765	4.856	410	129	6.160	3.366	2.722	70	2	6.160

Intervallo Orario	Volumi				Totale	Velocità [Km/h]				Totale
	Moto	Auto	< 35 q.li	> 35 q.li		0 ÷ 30	30 ÷ 50	50 ÷ 70	> 70	
Diurno	290	2.113	200	80	2.683	1.660	1.000	22	1	2.683
Notturmo	92	733	62	10	897	457	415	25	0	897
Totale	382	2.846	262	90	3.580	2.117	1.415	47	1	3.580

Intervallo Orario	Volumi				Totale	Velocità [Km/h]				Totale
	Moto	Auto	< 35 q.li	> 35 q.li		0 ÷ 30	30 ÷ 50	50 ÷ 70	> 70	
Diurno	526	3.330	312	96	4.264	2.485	1.743	35	1	4.264
Notturmo	239	1.526	98	33	1.896	881	979	35	1	1.896
Totale	765	4.856	410	129	6.160	3.366	2.722	70	2	6.160

Ore di punta										
Intervallo Orario	Volumi				Totale	Velocità [Km/h]				Totale
	Moto	Auto	< 35 q.li	> 35 q.li		0 ÷ 30	30 ÷ 50	50 ÷ 70	> 70	
10.00 - 11.00	27	222	20	8	277	220	57	0	0	277
16.00 - 17.00	26	209	20	10	265	174	91	0	0	265

Ore di punta										
Intervallo Orario	Volumi				Totale	Velocità [Km/h]				Totale
	Moto	Auto	< 35 q.li	> 35 q.li		0 ÷ 30	30 ÷ 50	50 ÷ 70	> 70	
11.00 - 12.00	54	355	24	12	445	292	151	2	0	445
19.00 - 20.00	57	361	35	12	465	311	148	6	0	465



Comune di Genova

Monitoraggio del traffico

Sezione: 13

Strada: Via Borzoli, a nord di Via Giotto

Data: domenica 10 ottobre 2021

Direzione: Via Giotto										
Intervallo orario	Volumi				Totale	Velocità [Km/h]				Totale
	Moto	Auto	< 35 q.li	> 35 q.li		0 ÷ 30	30 ÷ 50	50 ÷ 70	> 70	
0.00 - 1.00	9	60	3	0	72	37	34	1	0	72
1.00 - 2.00	2	53	2	1	58	32	26	0	0	58
2.00 - 3.00	2	22	1	1	26	16	9	1	0	26
3.00 - 4.00	1	13	5	1	20	10	10	0	0	20
4.00 - 5.00	0	15	1	1	17	9	7	1	0	17
5.00 - 6.00	4	43	2	1	50	36	14	0	0	50
6.00 - 7.00	3	48	5	0	56	33	22	1	0	56
7.00 - 8.00	7	55	5	0	67	34	32	1	0	67
8.00 - 9.00	9	76	7	1	93	41	50	2	0	93
9.00 - 10.00	25	123	14	4	166	102	63	1	0	166
10.00 - 11.00	15	173	9	7	204	129	75	0	0	204
11.00 - 12.00	24	166	11	1	202	131	71	0	0	202
12.00 - 13.00	19	155	16	3	193	95	97	1	0	193
13.00 - 14.00	11	106	6	1	124	56	65	3	0	124
14.00 - 15.00	18	123	8	2	151	63	86	2	0	151
15.00 - 16.00	14	151	11	0	176	86	90	0	0	176
16.00 - 17.00	20	150	9	3	182	81	99	2	0	182
17.00 - 18.00	25	193	16	3	237	123	110	4	0	237
18.00 - 19.00	20	172	4	4	200	127	73	0	0	200
19.00 - 20.00	18	144	9	5	176	115	60	1	0	176
20.00 - 21.00	15	99	10	1	125	65	57	3	0	125
21.00 - 22.00	10	77	4	3	94	52	39	3	0	94
22.00 - 23.00	7	69	2	2	80	46	32	2	0	80
23.00 - 24.00	3	37	2	0	42	18	24	0	0	42
Totale	281	2.323	162	45	2.811	1.537	1.245	29	0	2.811

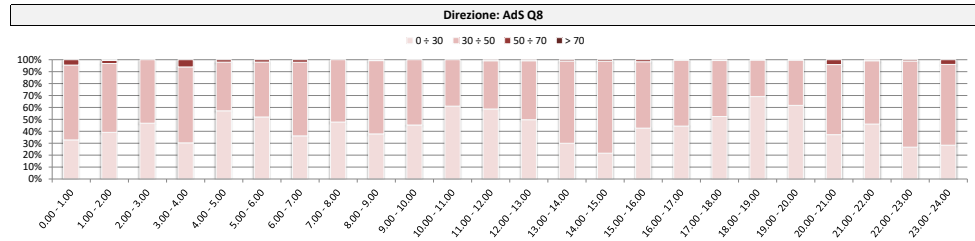
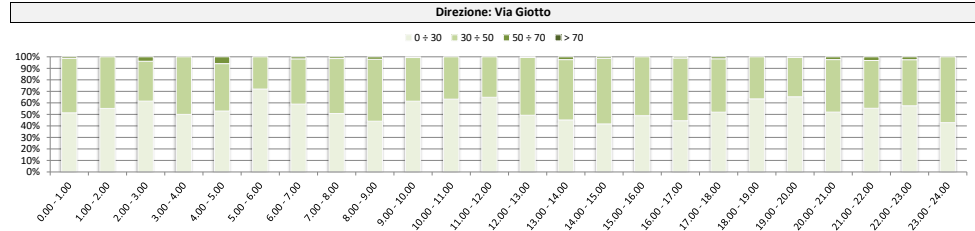
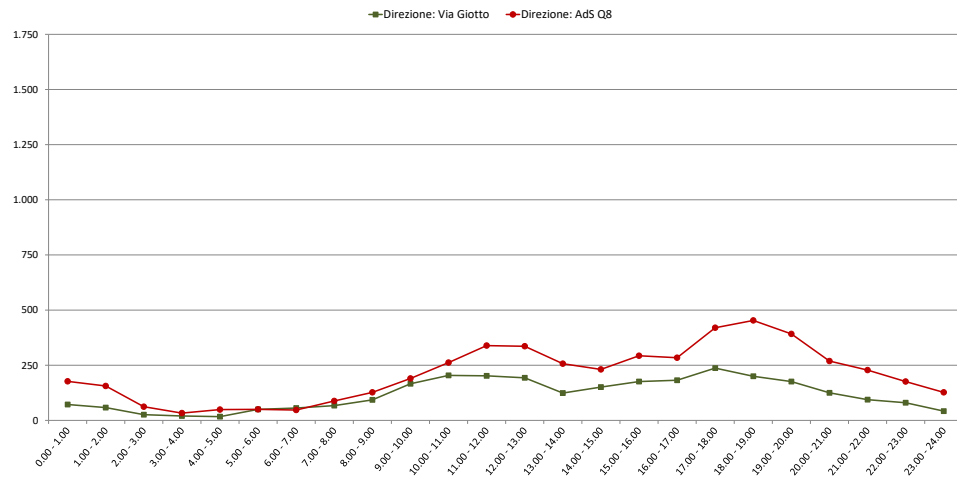
Direzione: AdS Q8										
Intervallo orario	Volumi				Totale	Velocità [Km/h]				Totale
	Moto	Auto	< 35 q.li	> 35 q.li		0 ÷ 30	30 ÷ 50	50 ÷ 70	> 70	
0.00 - 1.00	14	157	5	1	177	58	111	8	0	177
1.00 - 2.00	14	136	5	1	156	61	90	4	1	156
2.00 - 3.00	6	54	1	1	62	29	33	0	0	62
3.00 - 4.00	2	30	1	0	33	10	21	2	0	33
4.00 - 5.00	2	46	0	1	49	28	20	1	0	49
5.00 - 6.00	2	46	1	1	50	26	23	1	0	50
6.00 - 7.00	6	37	2	2	47	17	29	1	0	47
7.00 - 8.00	5	72	9	2	88	42	46	0	0	88
8.00 - 9.00	18	96	11	2	127	48	78	1	0	127
9.00 - 10.00	13	161	13	3	190	86	104	0	0	190
10.00 - 11.00	27	217	13	5	262	160	102	0	0	262
11.00 - 12.00	29	285	18	7	339	199	137	3	0	339
12.00 - 13.00	39	266	25	6	336	167	166	3	0	336
13.00 - 14.00	32	208	12	5	257	77	177	3	0	257
14.00 - 15.00	34	182	14	1	231	50	178	3	0	231
15.00 - 16.00	42	231	15	5	293	125	163	5	0	293
16.00 - 17.00	27	240	9	8	284	126	157	1	0	284
17.00 - 18.00	47	345	18	10	420	220	197	3	0	420
18.00 - 19.00	38	382	21	12	453	313	139	1	0	453
19.00 - 20.00	38	329	19	6	392	242	149	1	0	392
20.00 - 21.00	37	213	13	6	269	100	158	11	0	269
21.00 - 22.00	24	188	9	7	228	105	121	2	0	228
22.00 - 23.00	22	144	7	3	176	47	127	2	0	176
23.00 - 24.00	13	109	4	1	127	36	86	5	0	127
Totale	531	4.174	245	96	5.046	2.372	2.612	61	1	5.046

Intervallo Orario	Volumi				Totale	Velocità [Km/h]				Totale
	Moto	Auto	< 35 q.li	> 35 q.li		0 ÷ 30	30 ÷ 50	50 ÷ 70	> 70	
Diurno	207	1.643	116	29	1.995	1.068	911	16	0	1.995
Notturmo	74	680	46	16	816	469	334	13	0	816
Totale	281	2.323	162	45	2.811	1.537	1.245	29	0	2.811

Intervallo Orario	Volumi				Totale	Velocità [Km/h]				Totale
	Moto	Auto	< 35 q.li	> 35 q.li		0 ÷ 30	30 ÷ 50	50 ÷ 70	> 70	
Diurno	351	2.685	178	66	3.280	1.613	1.644	23	0	3.280
Notturmo	180	1.489	67	30	1.766	759	968	38	1	1.766
Totale	531	4.174	245	96	5.046	2.372	2.612	61	1	5.046

Ore di punta										
Intervallo Orario	Volumi				Totale	Velocità [Km/h]				Totale
	Moto	Auto	< 35 q.li	> 35 q.li		0 ÷ 30	30 ÷ 50	50 ÷ 70	> 70	
10.00 - 11.00	15	173	9	7	204	129	75	0	0	204
17.00 - 18.00	25	193	16	3	237	123	110	4	0	237

Ore di punta										
Intervallo Orario	Volumi				Totale	Velocità [Km/h]				Totale
	Moto	Auto	< 35 q.li	> 35 q.li		0 ÷ 30	30 ÷ 50	50 ÷ 70	> 70	
11.00 - 12.00	29	285	18	7	339	199	137	3	0	339
18.00 - 19.00	38	382	21	12	453	313	139	1	0	453



Comune di Genova

Monitoraggio del traffico

Sezione: 14

Strada: Via Borzoli, lato Borzoli

Data: lunedì 11 ottobre 2021

Direzione: Via Leonardi										
Intervallo orario	Volumi				Totale	Velocità [Km/h]				Totale
	Moto	Auto	< 35 q.li	> 35 q.li		0 ÷ 30	30 ÷ 50	50 ÷ 70	> 70	
0.00 - 1.00	5	43	2	0	50	2	30	16	2	50
1.00 - 2.00	3	27	2	0	32	1	18	12	1	32
2.00 - 3.00	3	13	1	0	17	0	9	8	0	17
3.00 - 4.00	2	10	3	0	15	3	7	4	1	15
4.00 - 5.00	1	14	2	0	17	0	12	5	0	17
5.00 - 6.00	16	51	11	0	78	5	51	21	1	78
6.00 - 7.00	32	119	25	3	179	15	146	17	1	179
7.00 - 8.00	79	306	48	14	447	120	309	17	1	447
8.00 - 9.00	54	293	51	7	405	131	262	12	0	405
9.00 - 10.00	35	251	47	3	336	111	217	8	0	336
10.00 - 11.00	37	241	47	6	331	149	178	4	0	331
11.00 - 12.00	49	275	51	6	381	162	214	5	0	381
12.00 - 13.00	33	236	46	4	319	85	220	14	0	319
13.00 - 14.00	29	267	42	0	338	71	252	15	0	338
14.00 - 15.00	32	203	40	3	278	57	216	5	0	278
15.00 - 16.00	15	235	51	6	307	97	200	10	0	307
16.00 - 17.00	27	226	47	5	305	96	200	9	0	305
17.00 - 18.00	30	273	40	2	345	150	193	2	0	345
18.00 - 19.00	32	253	26	1	312	89	216	7	0	312
19.00 - 20.00	26	187	19	2	234	36	188	9	1	234
20.00 - 21.00	11	108	17	0	136	15	109	12	0	136
21.00 - 22.00	7	58	6	0	71	10	58	3	0	71
22.00 - 23.00	2	44	3	0	49	3	36	9	1	49
23.00 - 24.00	3	26	4	0	33	2	27	4	0	33
Totale	563	3.759	631	62	5.015	1.410	3.368	228	9	5.015

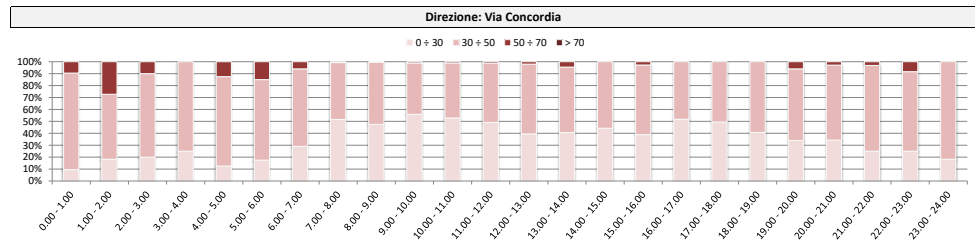
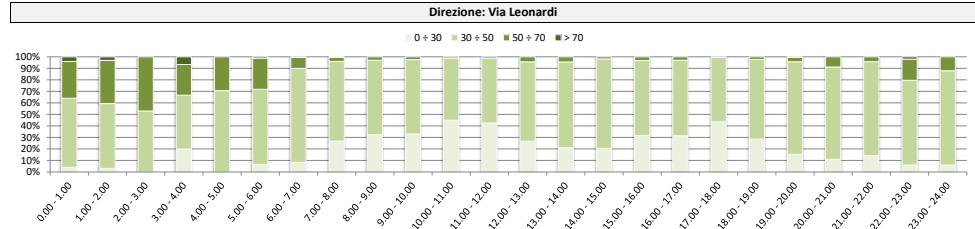
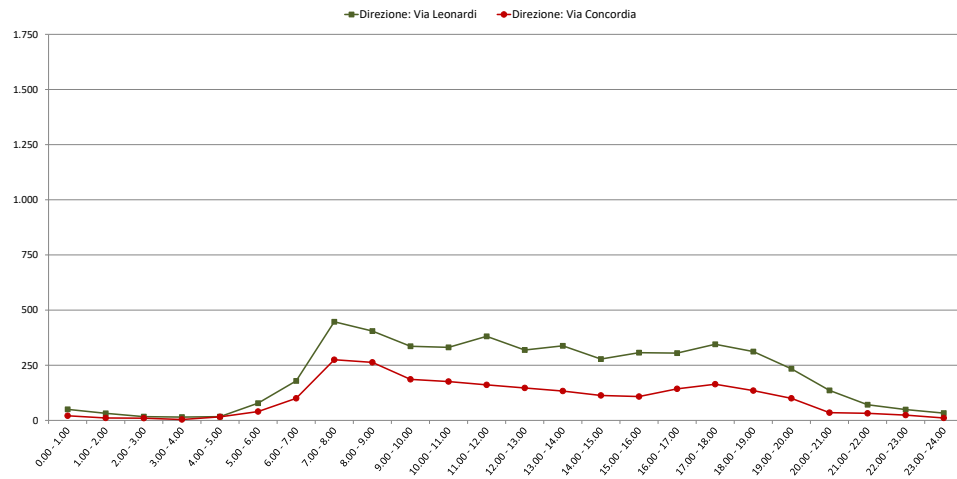
Direzione: Via Concordia										
Intervallo orario	Volumi				Totale	Velocità [Km/h]				Totale
	Moto	Auto	< 35 q.li	> 35 q.li		0 ÷ 30	30 ÷ 50	50 ÷ 70	> 70	
0.00 - 1.00	4	15	2	0	21	2	17	2	0	21
1.00 - 2.00	3	7	1	0	11	2	6	3	0	11
2.00 - 3.00	2	7	1	0	10	2	7	1	0	10
3.00 - 4.00	0	3	1	0	4	1	3	0	0	4
4.00 - 5.00	1	13	2	0	16	2	12	2	0	16
5.00 - 6.00	7	28	5	0	40	7	27	6	0	40
6.00 - 7.00	17	71	12	0	100	29	65	6	0	100
7.00 - 8.00	49	187	34	5	275	142	131	2	0	275
8.00 - 9.00	44	184	28	7	263	125	137	1	0	263
9.00 - 10.00	32	126	26	2	186	104	80	2	0	186
10.00 - 11.00	27	119	26	4	176	93	81	2	0	176
11.00 - 12.00	21	115	24	1	161	79	80	2	0	161
12.00 - 13.00	17	111	18	1	147	58	86	3	0	147
13.00 - 14.00	15	102	15	1	133	54	73	6	0	133
14.00 - 15.00	10	89	13	1	113	50	63	0	0	113
15.00 - 16.00	7	87	12	2	108	42	63	3	0	108
16.00 - 17.00	12	112	18	1	143	74	69	0	0	143
17.00 - 18.00	16	126	19	3	164	81	83	0	0	164
18.00 - 19.00	14	112	9	0	135	55	80	0	0	135
19.00 - 20.00	16	73	10	1	100	34	60	6	0	100
20.00 - 21.00	4	28	3	0	35	12	22	1	0	35
21.00 - 22.00	5	25	1	1	32	8	23	1	0	32
22.00 - 23.00	0	22	2	0	24	6	16	2	0	24
23.00 - 24.00	0	10	1	0	11	2	9	0	0	11
Totale	323	1.772	283	30	2.408	1.064	1.293	51	0	2.408

Intervallo Orario	Volumi				Totale	Velocità [Km/h]				Totale
	Moto	Auto	< 35 q.li	> 35 q.li		0 ÷ 30	30 ÷ 50	50 ÷ 70	> 70	
Diurno	452	3.059	536	57	4.104	1.318	2.677	108	1	4.104
Notturmo	111	700	95	5	911	92	691	120	8	911
Totale	563	3.759	631	62	5.015	1.410	3.368	228	9	5.015

Intervallo Orario	Volumi				Totale	Velocità [Km/h]				Totale
	Moto	Auto	< 35 q.li	> 35 q.li		0 ÷ 30	30 ÷ 50	50 ÷ 70	> 70	
Diurno	264	1.470	242	28	2.004	957	1.026	21	0	2.004
Notturmo	59	302	41	2	404	107	267	30	0	404
Totale	323	1.772	283	30	2.408	1.064	1.293	51	0	2.408

Ore di punta										
Intervallo Orario	Volumi				Totale	Velocità [Km/h]				Totale
	Moto	Auto	< 35 q.li	> 35 q.li		0 ÷ 30	30 ÷ 50	50 ÷ 70	> 70	
7.00 - 8.00	79	306	48	14	447	120	309	17	1	447
17.00 - 18.00	30	273	40	2	345	150	193	2	0	345

Ore di punta										
Intervallo Orario	Volumi				Totale	Velocità [Km/h]				Totale
	Moto	Auto	< 35 q.li	> 35 q.li		0 ÷ 30	30 ÷ 50	50 ÷ 70	> 70	
7.00 - 8.00	49	187	34	5	275	142	131	2	0	275
17.00 - 18.00	16	126	19	3	164	81	83	0	0	164



Comune di Genova

Monitoraggio del traffico

Sezione: 14

Strada: Via Borzoli, lato Borzoli

Data: martedì 5 ottobre 2021

Direzione: Via Leonardi										
Intervallo orario	Volumi				Totale	Velocità [Km/h]				Totale
	Moto	Auto	< 35 q.li	> 35 q.li		0 ÷ 30	30 ÷ 50	50 ÷ 70	> 70	
0.00 - 1.00	0	20	2	0	22	0	17	5	0	22
1.00 - 2.00	0	19	2	0	21	1	14	6	0	21
2.00 - 3.00	3	9	0	0	12	0	6	6	0	12
3.00 - 4.00	1	12	2	0	15	3	7	4	1	15
4.00 - 5.00	1	13	2	0	16	0	14	2	0	16
5.00 - 6.00	11	55	11	1	78	3	52	22	1	78
6.00 - 7.00	29	114	26	4	173	15	135	21	2	173
7.00 - 8.00	66	315	50	11	442	95	331	16	0	442
8.00 - 9.00	41	288	54	4	387	94	280	13	0	387
9.00 - 10.00	28	253	44	1	326	109	212	5	0	326
10.00 - 11.00	23	258	46	5	332	142	187	3	0	332
11.00 - 12.00	18	310	53	5	386	178	206	2	0	386
12.00 - 13.00	30	311	40	3	384	132	248	3	1	384
13.00 - 14.00	38	298	54	7	397	118	272	7	0	397
14.00 - 15.00	43	280	50	5	378	118	254	6	0	378
15.00 - 16.00	44	296	45	4	389	174	212	3	0	389
16.00 - 17.00	51	345	64	17	477	238	232	7	0	477
17.00 - 18.00	64	339	46	13	462	230	223	9	0	462
18.00 - 19.00	87	385	51	13	536	276	253	7	0	536
19.00 - 20.00	69	278	24	7	378	102	260	16	0	378
20.00 - 21.00	51	170	11	3	235	29	178	27	1	235
21.00 - 22.00	34	113	12	0	159	8	121	28	2	159
22.00 - 23.00	17	80	7	2	106	5	78	22	1	106
23.00 - 24.00	13	89	6	2	110	3	76	30	1	110
Totale	762	4.650	702	107	6.221	2.073	3.868	270	10	6.221

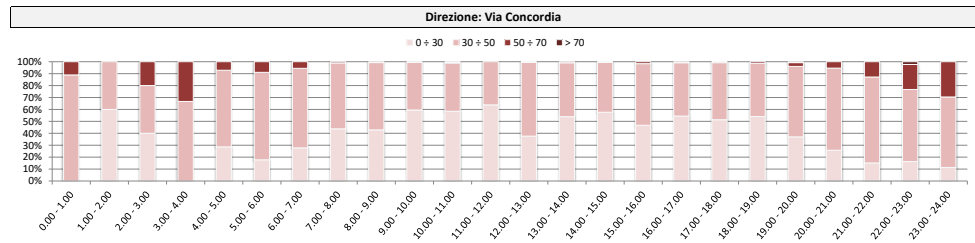
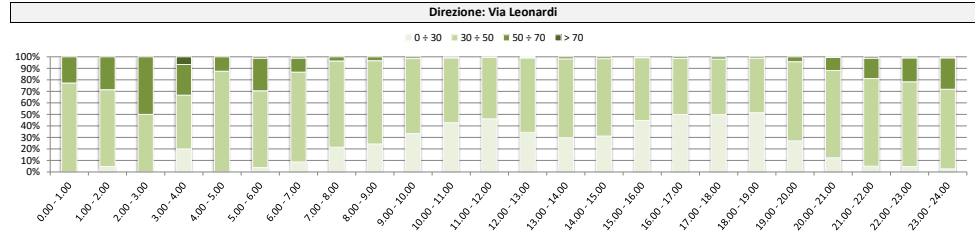
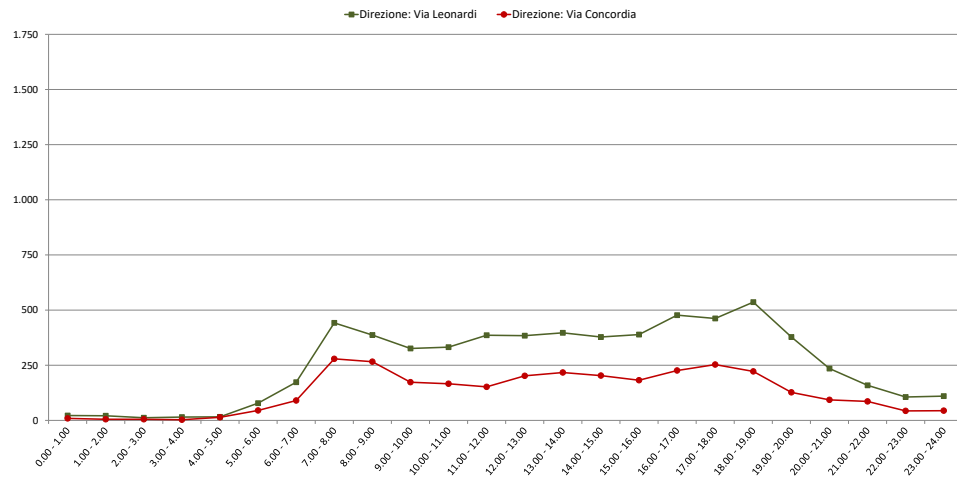
Direzione: Via Concordia										
Intervallo orario	Volumi				Totale	Velocità [Km/h]				Totale
	Moto	Auto	< 35 q.li	> 35 q.li		0 ÷ 30	30 ÷ 50	50 ÷ 70	> 70	
0.00 - 1.00	1	7	1	0	9	0	8	1	0	9
1.00 - 2.00	3	1	1	0	5	3	2	0	0	5
2.00 - 3.00	2	3	0	0	5	2	2	1	0	5
3.00 - 4.00	0	3	0	0	3	0	2	1	0	3
4.00 - 5.00	0	11	3	0	14	4	9	1	0	14
5.00 - 6.00	7	32	6	0	45	8	33	4	0	45
6.00 - 7.00	11	70	9	0	90	25	60	5	0	90
7.00 - 8.00	45	193	34	7	279	122	154	3	0	279
8.00 - 9.00	42	179	34	11	266	114	150	2	0	266
9.00 - 10.00	19	125	28	1	173	103	69	1	0	173
10.00 - 11.00	14	120	30	2	166	97	67	1	1	166
11.00 - 12.00	9	115	27	1	152	97	55	0	0	152
12.00 - 13.00	34	147	21	0	202	76	125	1	0	202
13.00 - 14.00	23	165	23	6	217	117	98	2	0	217
14.00 - 15.00	25	151	26	1	203	117	85	1	0	203
15.00 - 16.00	20	143	17	2	182	85	94	3	0	182
16.00 - 17.00	41	160	21	4	226	123	101	2	0	226
17.00 - 18.00	44	185	17	7	253	130	121	1	1	253
18.00 - 19.00	44	163	10	5	222	120	99	3	0	222
19.00 - 20.00	19	97	11	0	127	47	75	4	1	127
20.00 - 21.00	18	66	7	2	93	24	64	5	0	93
21.00 - 22.00	22	62	2	0	86	13	62	11	0	86
22.00 - 23.00	13	29	0	1	43	7	26	9	1	43
23.00 - 24.00	6	37	1	0	44	5	26	13	0	44
Totale	462	2.264	329	50	3.105	1.439	1.587	75	4	3.105

Intervallo Orario	Volumi				Totale	Velocità [Km/h]				Totale
	Moto	Auto	< 35 q.li	> 35 q.li		0 ÷ 30	30 ÷ 50	50 ÷ 70	> 70	
Diurno	533	3.678	597	88	4.896	1.904	2.910	81	1	4.896
Notturno	229	972	105	19	1.325	169	958	189	9	1.325
Totale	762	4.650	702	107	6.221	2.073	3.868	270	10	6.221

Intervallo Orario	Volumi				Totale	Velocità [Km/h]				Totale
	Moto	Auto	< 35 q.li	> 35 q.li		0 ÷ 30	30 ÷ 50	50 ÷ 70	> 70	
Diurno	360	1.846	288	47	2.541	1.301	1.218	20	2	2.541
Notturno	102	418	41	3	564	138	369	55	2	564
Totale	462	2.264	329	50	3.105	1.439	1.587	75	4	3.105

Ore di punta										
Intervallo Orario	Volumi				Totale	Velocità [Km/h]				Totale
	Moto	Auto	< 35 q.li	> 35 q.li		0 ÷ 30	30 ÷ 50	50 ÷ 70	> 70	
7.00 - 8.00	66	315	50	11	442	95	331	16	0	442
18.00 - 19.00	87	385	51	13	536	276	253	7	0	536

Ore di punta										
Intervallo Orario	Volumi				Totale	Velocità [Km/h]				Totale
	Moto	Auto	< 35 q.li	> 35 q.li		0 ÷ 30	30 ÷ 50	50 ÷ 70	> 70	
7.00 - 8.00	45	193	34	7	279	122	154	3	0	279
17.00 - 18.00	44	185	17	7	253	130	121	1	1	253



Comune di Genova

Monitoraggio del traffico

Sezione: 14

Strada: Via Borzoli, lato Borzoli

Data: mercoledì 6 ottobre 2021

Direzione: Via Leonardi										
Intervallo orario	Volumi				Totale	Velocità [Km/h]				Totale
	Moto	Auto	< 35 q.li	> 35 q.li		0 ÷ 30	30 ÷ 50	50 ÷ 70	> 70	
0.00 - 1.00	7	56	4	1	68	2	39	25	2	68
1.00 - 2.00	4	36	2	0	42	2	22	16	2	42
2.00 - 3.00	2	15	1	0	18	0	7	11	0	18
3.00 - 4.00	3	11	3	0	17	2	8	6	1	17
4.00 - 5.00	2	15	3	0	20	1	14	5	0	20
5.00 - 6.00	16	44	10	0	70	6	44	20	0	70
6.00 - 7.00	27	131	22	2	182	12	158	12	0	182
7.00 - 8.00	63	326	49	13	451	157	289	5	0	451
8.00 - 9.00	45	316	50	7	418	157	252	9	0	418
9.00 - 10.00	40	244	50	5	339	108	223	8	0	339
10.00 - 11.00	34	251	50	8	343	174	164	5	0	343
11.00 - 12.00	61	249	54	4	368	129	232	7	0	368
12.00 - 13.00	75	273	51	10	409	110	285	14	0	409
13.00 - 14.00	63	307	64	4	438	101	313	23	1	438
14.00 - 15.00	64	274	54	6	398	121	262	14	1	398
15.00 - 16.00	79	314	57	8	458	193	257	8	0	458
16.00 - 17.00	95	319	45	12	471	148	304	19	0	471
17.00 - 18.00	97	330	48	18	493	216	269	8	0	493
18.00 - 19.00	98	375	36	23	532	300	224	8	0	532
19.00 - 20.00	102	340	35	9	486	216	253	17	0	486
20.00 - 21.00	62	188	22	3	275	23	225	25	2	275
21.00 - 22.00	39	100	9	0	148	6	110	30	2	148
22.00 - 23.00	28	77	7	3	115	6	77	28	4	115
23.00 - 24.00	21	78	7	1	107	5	75	26	1	107
Totale	1.127	4.669	733	137	6.666	2.195	4.106	349	16	6.666

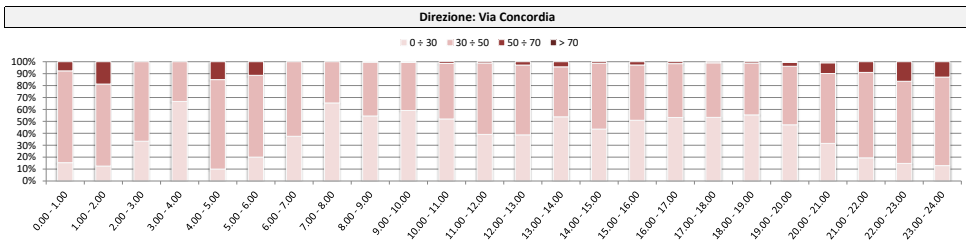
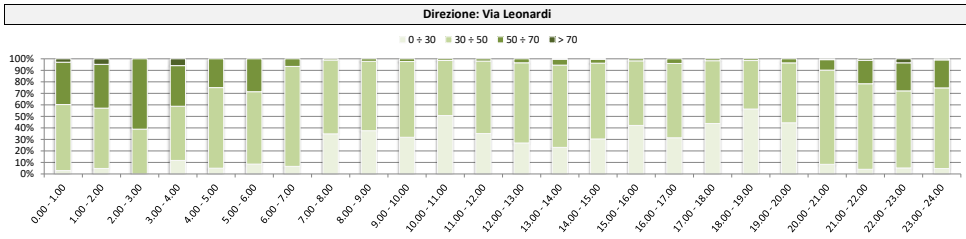
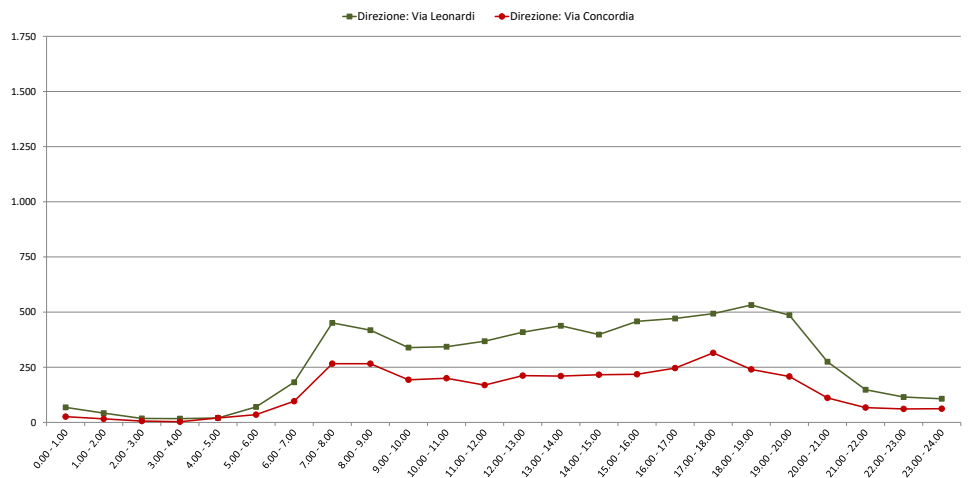
Direzione: Via Concordia										
Intervallo orario	Volumi				Totale	Velocità [Km/h]				Totale
	Moto	Auto	< 35 q.li	> 35 q.li		0 ÷ 30	30 ÷ 50	50 ÷ 70	> 70	
0.00 - 1.00	5	18	3	0	26	4	20	2	0	26
1.00 - 2.00	2	12	2	0	16	2	11	3	0	16
2.00 - 3.00	1	4	1	0	6	2	4	0	0	6
3.00 - 4.00	0	3	0	0	3	2	1	0	0	3
4.00 - 5.00	2	17	1	0	20	2	15	3	0	20
5.00 - 6.00	5	25	5	0	35	7	24	4	0	35
6.00 - 7.00	11	73	12	0	96	36	60	0	0	96
7.00 - 8.00	32	194	36	4	266	174	92	0	0	266
8.00 - 9.00	34	200	27	5	266	145	120	1	0	266
9.00 - 10.00	35	132	23	3	193	114	78	1	0	193
10.00 - 11.00	30	131	33	6	200	104	93	3	0	200
11.00 - 12.00	25	115	28	1	169	66	101	2	0	169
12.00 - 13.00	44	150	16	2	212	82	124	6	0	212
13.00 - 14.00	42	135	24	9	210	113	88	9	0	210
14.00 - 15.00	51	135	27	3	216	94	119	3	0	216
15.00 - 16.00	45	144	24	5	218	111	101	6	0	218
16.00 - 17.00	41	170	31	4	246	131	111	4	0	246
17.00 - 18.00	68	218	19	10	315	168	144	3	0	315
18.00 - 19.00	64	153	17	6	240	133	104	3	0	240
19.00 - 20.00	40	149	16	3	208	98	102	7	1	208
20.00 - 21.00	30	71	9	1	111	35	65	10	1	111
21.00 - 22.00	15	46	5	1	67	13	48	6	0	67
22.00 - 23.00	13	45	3	0	61	9	42	10	0	61
23.00 - 24.00	11	44	7	0	62	8	46	8	0	62
Totale	646	2.384	369	63	3.462	1.653	1.713	94	2	3.462

Intervallo Orario	Volumi				Totale	Velocità [Km/h]				Totale
	Moto	Auto	< 35 q.li	> 35 q.li		0 ÷ 30	30 ÷ 50	50 ÷ 70	> 70	
Diurno	814	3.578	608	118	5.118	1.914	3.074	128	2	5.118
Notturmo	313	1.091	125	19	1.548	281	1.032	221	14	1.548
Totale	1.127	4.669	733	137	6.666	2.195	4.106	349	16	6.666

Intervallo Orario	Volumi				Totale	Velocità [Km/h]				Totale
	Moto	Auto	< 35 q.li	> 35 q.li		0 ÷ 30	30 ÷ 50	50 ÷ 70	> 70	
Diurno	511	1.877	305	58	2.751	1.435	1.275	41	0	2.751
Notturmo	135	507	64	5	711	218	438	53	2	711
Totale	646	2.384	369	63	3.462	1.653	1.713	94	2	3.462

Ore di punta										
Intervallo Orario	Volumi				Totale	Velocità [Km/h]				Totale
	Moto	Auto	< 35 q.li	> 35 q.li		0 ÷ 30	30 ÷ 50	50 ÷ 70	> 70	
7.00 - 8.00	63	326	49	13	451	157	289	5	0	451
18.00 - 19.00	98	375	36	23	532	300	224	8	0	532

Ore di punta										
Intervallo Orario	Volumi				Totale	Velocità [Km/h]				Totale
	Moto	Auto	< 35 q.li	> 35 q.li		0 ÷ 30	30 ÷ 50	50 ÷ 70	> 70	
7.00 - 8.00	32	194	36	4	266	174	92	0	0	266
17.00 - 18.00	68	218	19	10	315	168	144	3	0	315



Comune di Genova

Monitoraggio del traffico

Sezione: 14

Strada: Via Borzoli, lato Borzoli

Data: giovedì 7 ottobre 2021

Direzione: Via Leonardi										
Intervallo orario	Volumi				Totale	Velocità [Km/h]				Totale
	Moto	Auto	< 35 q.li	> 35 q.li		0 ÷ 30	30 ÷ 50	50 ÷ 70	> 70	
0.00 - 1.00	7	55	1	0	63	3	38	19	3	63
1.00 - 2.00	5	25	3	0	33	0	18	15	0	33
2.00 - 3.00	3	14	1	0	18	1	11	6	0	18
3.00 - 4.00	1	8	3	0	12	3	6	3	0	12
4.00 - 5.00	1	13	2	0	16	0	9	7	0	16
5.00 - 6.00	22	53	13	0	88	5	61	20	2	88
6.00 - 7.00	41	110	26	2	179	19	139	19	2	179
7.00 - 8.00	108	276	45	19	448	110	307	29	2	448
8.00 - 9.00	75	272	48	11	406	141	250	15	0	406
9.00 - 10.00	37	253	46	2	338	115	211	12	0	338
10.00 - 11.00	55	213	44	4	316	130	183	3	0	316
11.00 - 12.00	70	263	47	8	388	176	204	7	1	388
12.00 - 13.00	78	256	45	9	388	101	267	20	0	388
13.00 - 14.00	66	257	49	7	379	58	304	17	0	379
14.00 - 15.00	73	219	60	7	359	108	240	11	0	359
15.00 - 16.00	74	285	42	5	406	125	268	13	0	406
16.00 - 17.00	78	333	59	16	486	264	212	10	0	486
17.00 - 18.00	100	337	46	17	500	245	247	8	0	500
18.00 - 19.00	135	376	53	24	588	306	272	10	0	588
19.00 - 20.00	116	303	25	15	459	114	320	23	2	459
20.00 - 21.00	67	197	17	2	283	20	225	34	4	283
21.00 - 22.00	43	124	12	1	180	6	141	31	2	180
22.00 - 23.00	28	96	5	0	129	4	96	27	2	129
23.00 - 24.00	21	79	8	0	108	3	78	20	7	108
Totale	1.304	4.417	700	149	6.570	2.057	4.107	379	27	6.570

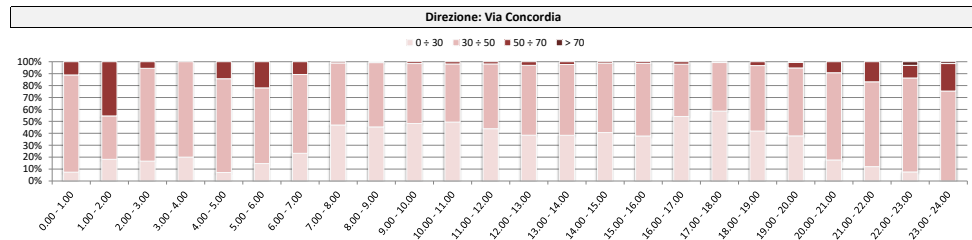
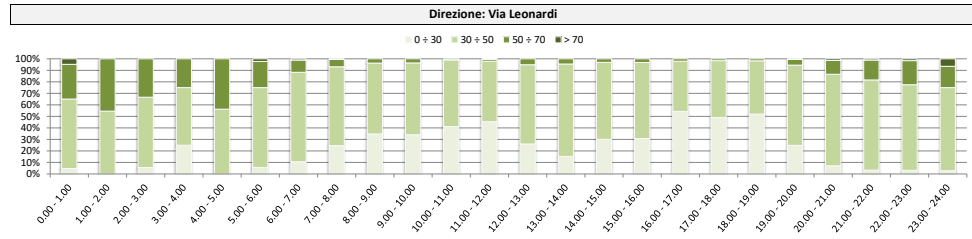
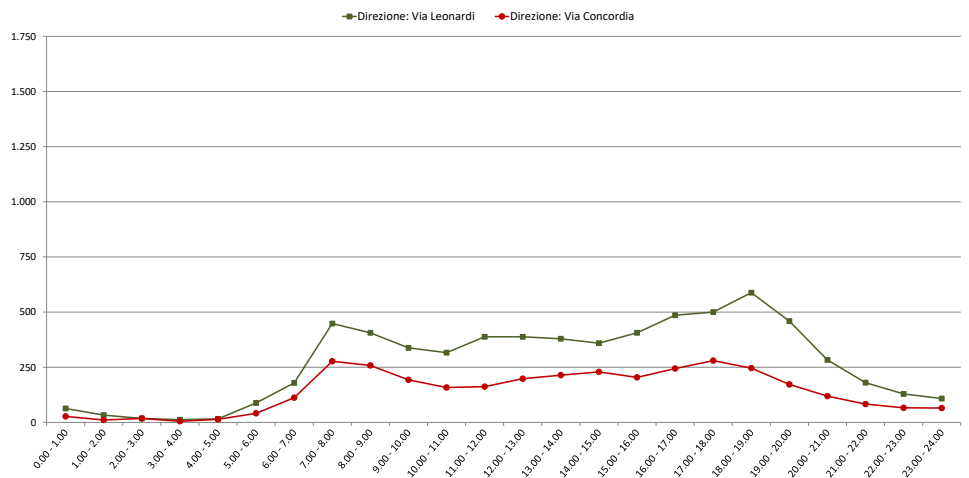
Direzione: Via Concordia										
Intervallo orario	Volumi				Totale	Velocità [Km/h]				Totale
	Moto	Auto	< 35 q.li	> 35 q.li		0 ÷ 30	30 ÷ 50	50 ÷ 70	> 70	
0.00 - 1.00	5	20	2	0	27	2	22	3	0	27
1.00 - 2.00	3	7	1	0	11	2	4	5	0	11
2.00 - 3.00	3	13	2	0	18	3	14	1	0	18
3.00 - 4.00	0	3	2	0	5	1	4	0	0	5
4.00 - 5.00	1	12	1	0	14	1	11	2	0	14
5.00 - 6.00	10	28	3	0	41	6	26	9	0	41
6.00 - 7.00	28	68	16	0	112	26	74	12	0	112
7.00 - 8.00	68	172	32	5	277	130	144	3	0	277
8.00 - 9.00	56	173	23	6	258	117	139	1	1	258
9.00 - 10.00	42	121	28	2	193	93	97	3	0	193
10.00 - 11.00	36	104	15	3	158	78	77	3	0	158
11.00 - 12.00	29	114	18	1	162	71	88	3	0	162
12.00 - 13.00	55	121	20	2	198	76	116	6	0	198
13.00 - 14.00	60	128	20	6	214	82	127	5	0	214
14.00 - 15.00	33	170	25	1	229	93	133	3	0	229
15.00 - 16.00	39	147	16	2	204	77	124	3	0	204
16.00 - 17.00	58	156	23	7	244	132	107	5	0	244
17.00 - 18.00	55	202	16	7	280	164	114	2	0	280
18.00 - 19.00	51	171	22	2	246	103	135	8	0	246
19.00 - 20.00	48	111	10	3	172	65	98	8	1	172
20.00 - 21.00	29	87	3	0	119	21	87	11	0	119
21.00 - 22.00	26	53	3	1	83	10	59	14	0	83
22.00 - 23.00	15	49	2	0	66	5	52	7	2	66
23.00 - 24.00	15	49	1	0	65	0	49	15	1	65
Totale	765	2.279	304	48	3.396	1.358	1.901	132	5	3.396

Intervallo Orario	Volumi				Totale	Velocità [Km/h]				Totale
	Moto	Auto	< 35 q.li	> 35 q.li		0 ÷ 30	30 ÷ 50	50 ÷ 70	> 70	
Diurno	949	3.340	584	129	5.002	1.879	2.965	155	3	5.002
Notturno	355	1.077	116	20	1.568	178	1.142	224	24	1.568
Totale	1.304	4.417	700	149	6.570	2.057	4.107	379	27	6.570

Intervallo Orario	Volumi				Totale	Velocità [Km/h]				Totale
	Moto	Auto	< 35 q.li	> 35 q.li		0 ÷ 30	30 ÷ 50	50 ÷ 70	> 70	
Diurno	582	1.779	258	44	2.663	1.216	1.401	45	1	2.663
Notturno	183	500	46	4	733	142	500	87	4	733
Totale	765	2.279	304	48	3.396	1.358	1.901	132	5	3.396

Ore di punta										
Intervallo Orario	Volumi				Totale	Velocità [Km/h]				Totale
	Moto	Auto	< 35 q.li	> 35 q.li		0 ÷ 30	30 ÷ 50	50 ÷ 70	> 70	
7.00 - 8.00	108	276	45	19	448	110	307	29	2	448
18.00 - 19.00	135	376	53	24	588	306	272	10	0	588

Ore di punta										
Intervallo Orario	Volumi				Totale	Velocità [Km/h]				Totale
	Moto	Auto	< 35 q.li	> 35 q.li		0 ÷ 30	30 ÷ 50	50 ÷ 70	> 70	
7.00 - 8.00	68	172	32	5	277	130	144	3	0	277
17.00 - 18.00	55	202	16	7	280	164	114	2	0	280



Comune di Genova

Monitoraggio del traffico

Sezione: 14

Strada: Via Borzoli, lato Borzoli

Data: venerdì 8 ottobre 2021

Direzione: Via Leonardi										
Intervallo orario	Volumi				Totale	Velocità [Km/h]				Totale
	Moto	Auto	< 35 q.li	> 35 q.li		0 ÷ 30	30 ÷ 50	50 ÷ 70	> 70	
0.00 - 1.00	15	54	1	1	71	1	49	19	2	71
1.00 - 2.00	8	36	1	0	45	2	28	13	2	45
2.00 - 3.00	0	14	3	0	17	1	9	6	1	17
3.00 - 4.00	3	21	2	0	26	1	18	7	0	26
4.00 - 5.00	1	14	2	0	17	0	9	7	1	17
5.00 - 6.00	23	65	13	0	101	4	58	36	3	101
6.00 - 7.00	40	109	28	1	178	6	146	26	0	178
7.00 - 8.00	103	300	52	15	470	139	305	26	0	470
8.00 - 9.00	66	287	55	9	417	163	247	7	0	417
9.00 - 10.00	59	246	54	7	366	120	234	12	0	366
10.00 - 11.00	66	212	54	6	338	152	176	10	0	338
11.00 - 12.00	74	269	58	7	408	175	230	3	0	408
12.00 - 13.00	95	245	64	13	417	157	238	22	0	417
13.00 - 14.00	87	238	55	14	394	124	249	21	0	394
14.00 - 15.00	78	284	53	9	424	136	273	15	0	424
15.00 - 16.00	76	282	49	14	421	185	231	5	0	421
16.00 - 17.00	100	343	48	5	496	216	266	14	0	496
17.00 - 18.00	102	329	56	17	504	345	151	7	1	504
18.00 - 19.00	120	366	46	17	549	280	253	15	1	549
19.00 - 20.00	111	280	19	16	426	103	297	23	3	426
20.00 - 21.00	70	184	15	5	274	39	207	26	2	274
21.00 - 22.00	38	111	14	3	166	13	127	22	4	166
22.00 - 23.00	34	98	5	0	137	7	94	35	1	137
23.00 - 24.00	31	111	6	0	148	10	107	30	1	148
Totale	1.400	4.498	753	159	6.810	2.379	4.002	407	22	6.810

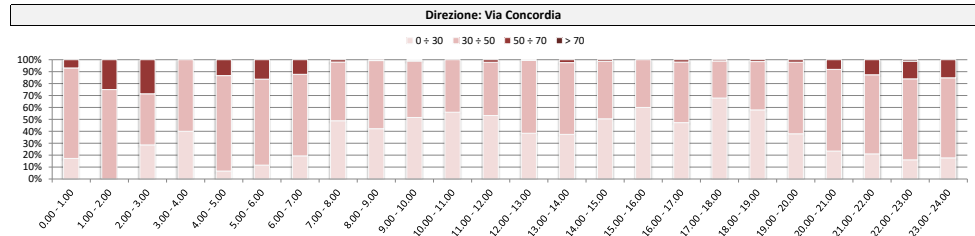
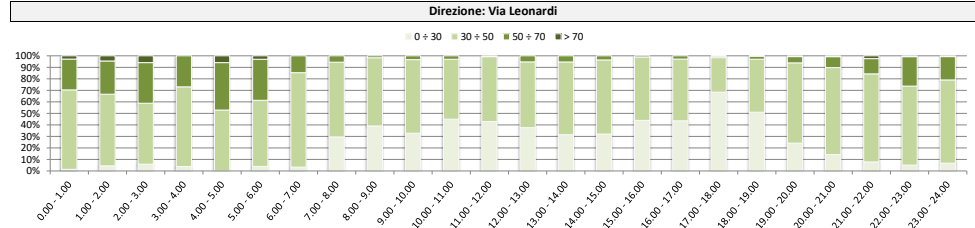
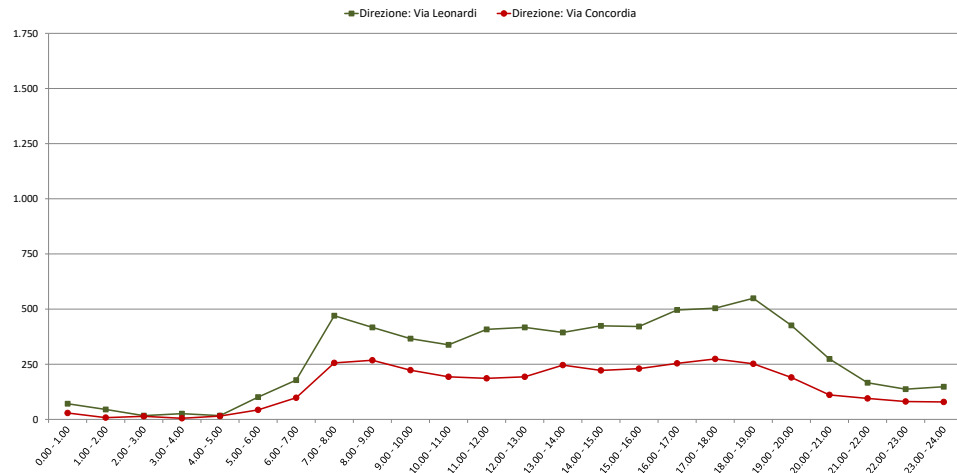
Direzione: Via Concordia										
Intervallo orario	Volumi				Totale	Velocità [Km/h]				Totale
	Moto	Auto	< 35 q.li	> 35 q.li		0 ÷ 30	30 ÷ 50	50 ÷ 70	> 70	
0.00 - 1.00	6	22	1	0	29	5	22	2	0	29
1.00 - 2.00	2	5	1	0	8	0	6	2	0	8
2.00 - 3.00	2	10	2	0	14	4	6	4	0	14
3.00 - 4.00	0	5	0	0	5	2	3	0	0	5
4.00 - 5.00	2	12	1	0	15	1	12	2	0	15
5.00 - 6.00	8	30	5	0	43	5	31	7	0	43
6.00 - 7.00	24	62	12	0	98	19	67	12	0	98
7.00 - 8.00	58	168	27	3	256	125	126	5	0	256
8.00 - 9.00	62	171	28	7	268	113	153	2	0	268
9.00 - 10.00	48	145	27	3	223	115	105	2	1	223
10.00 - 11.00	37	125	30	1	193	108	85	0	0	193
11.00 - 12.00	42	116	24	4	186	99	83	4	0	186
12.00 - 13.00	47	117	26	3	193	74	118	1	0	193
13.00 - 14.00	59	153	29	5	246	92	148	6	0	246
14.00 - 15.00	40	147	29	6	222	112	107	3	0	222
15.00 - 16.00	38	157	30	5	230	138	92	0	0	230
16.00 - 17.00	49	185	15	5	254	120	129	5	0	254
17.00 - 18.00	54	191	24	5	274	186	85	3	0	274
18.00 - 19.00	57	164	26	5	252	146	102	4	0	252
19.00 - 20.00	59	114	11	6	190	72	114	4	0	190
20.00 - 21.00	37	67	5	2	111	26	76	9	0	111
21.00 - 22.00	26	63	5	1	95	20	63	12	0	95
22.00 - 23.00	21	56	3	1	81	13	55	12	1	81
23.00 - 24.00	7	67	3	2	79	14	53	12	0	79
Totale	785	2.352	364	64	3.565	1.609	1.841	113	2	3.565

Intervallo Orario	Volumi				Totale	Velocità [Km/h]				Totale
	Moto	Auto	< 35 q.li	> 35 q.li		0 ÷ 30	30 ÷ 50	50 ÷ 70	> 70	
Diurno	1.026	3.401	644	133	5.204	2.192	2.853	157	2	5.204
Notturno	374	1.097	109	26	1.606	187	1.149	250	20	1.606
Totale	1.400	4.498	753	159	6.810	2.379	4.002	407	22	6.810

Intervallo Orario	Volumi				Totale	Velocità [Km/h]				Totale
	Moto	Auto	< 35 q.li	> 35 q.li		0 ÷ 30	30 ÷ 50	50 ÷ 70	> 70	
Diurno	591	1.839	315	52	2.797	1.428	1.333	35	1	2.797
Notturno	194	513	49	12	768	181	508	78	1	768
Totale	785	2.352	364	64	3.565	1.609	1.841	113	2	3.565

Ore di punta										
Intervallo Orario	Volumi				Totale	Velocità [Km/h]				Totale
	Moto	Auto	< 35 q.li	> 35 q.li		0 ÷ 30	30 ÷ 50	50 ÷ 70	> 70	
7.00 - 8.00	103	300	52	15	470	139	305	26	0	470
18.00 - 19.00	120	366	46	17	549	280	253	15	1	549

Ore di punta										
Intervallo Orario	Volumi				Totale	Velocità [Km/h]				Totale
	Moto	Auto	< 35 q.li	> 35 q.li		0 ÷ 30	30 ÷ 50	50 ÷ 70	> 70	
8.00 - 9.00	62	171	28	7	268	113	153	2	0	268
17.00 - 18.00	54	191	24	5	274	186	85	3	0	274



Comune di Genova

Monitoraggio del traffico

Sezione: 14

Strada: Via Borzoli, lato Borzoli

Data: sabato 9 ottobre 2021

Direzione: Via Leonardi										
Intervallo orario	Volumi				Totale	Velocità [Km/h]				Totale
	Moto	Auto	< 35 q.li	> 35 q.li		0 ÷ 30	30 ÷ 50	50 ÷ 70	> 70	
0.00 - 1.00	34	87	1	5	127	6	77	38	6	127
1.00 - 2.00	19	92	2	0	113	0	62	51	0	113
2.00 - 3.00	4	39	0	1	44	2	27	15	0	44
3.00 - 4.00	7	37	4	1	49	12	25	12	0	49
4.00 - 5.00	0	31	0	0	31	0	17	14	0	31
5.00 - 6.00	9	41	11	0	61	3	42	15	1	61
6.00 - 7.00	12	56	13	2	83	9	64	9	1	83
7.00 - 8.00	31	90	26	0	147	36	101	9	1	147
8.00 - 9.00	18	140	29	6	193	67	119	7	0	193
9.00 - 10.00	36	252	40	6	334	114	209	11	0	334
10.00 - 11.00	53	299	46	10	408	168	236	4	0	408
11.00 - 12.00	61	284	37	16	398	181	209	7	1	398
12.00 - 13.00	81	240	30	21	372	97	256	19	0	372
13.00 - 14.00	62	235	24	15	336	51	270	15	0	336
14.00 - 15.00	57	234	24	6	321	97	215	9	0	321
15.00 - 16.00	41	241	38	17	337	104	222	11	0	337
16.00 - 17.00	64	345	24	13	446	242	195	9	0	446
17.00 - 18.00	56	217	39	17	329	161	163	5	0	329
18.00 - 19.00	66	311	54	24	455	237	210	8	0	455
19.00 - 20.00	96	347	41	18	502	125	350	25	2	502
20.00 - 21.00	43	147	4	12	206	15	164	24	3	206
21.00 - 22.00	37	111	10	2	160	5	125	28	2	160
22.00 - 23.00	12	107	5	0	124	4	92	26	2	124
23.00 - 24.00	42	128	3	6	179	5	129	33	12	179
Totale	941	4.111	505	198	5.755	1.741	3.579	404	31	5.755

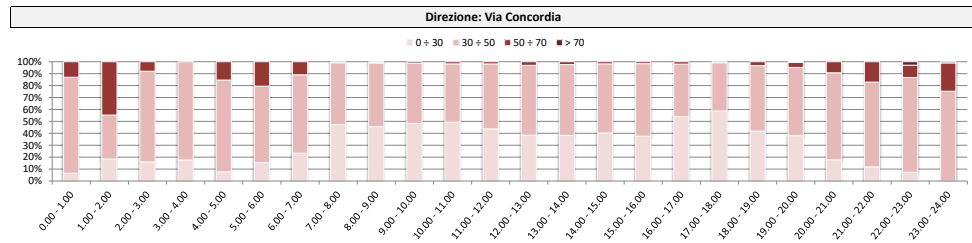
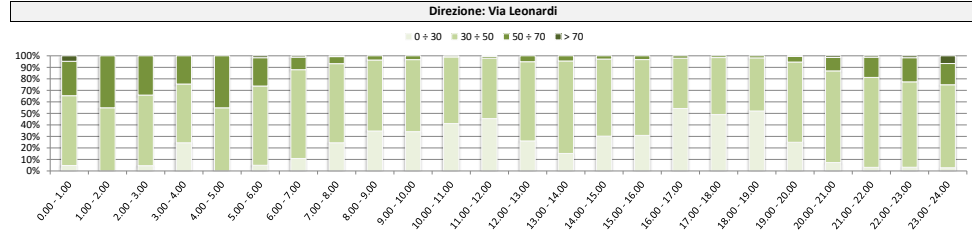
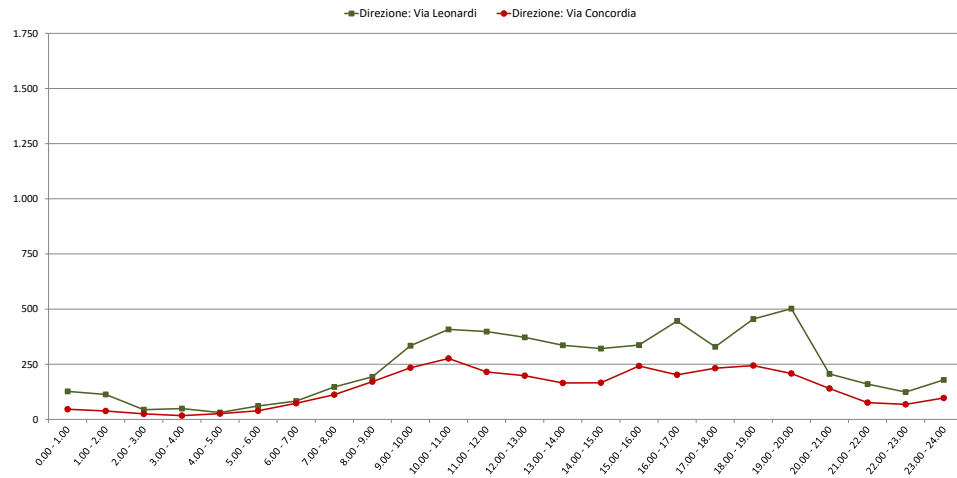
Direzione: Via Concordia										
Intervallo orario	Volumi				Totale	Velocità [Km/h]				Totale
	Moto	Auto	< 35 q.li	> 35 q.li		0 ÷ 30	30 ÷ 50	50 ÷ 70	> 70	
0.00 - 1.00	12	33	1	0	46	3	37	6	0	46
1.00 - 2.00	4	32	2	0	38	7	14	17	0	38
2.00 - 3.00	0	22	1	2	25	4	19	2	0	25
3.00 - 4.00	1	12	4	0	17	3	14	0	0	17
4.00 - 5.00	1	21	4	0	26	2	20	4	0	26
5.00 - 6.00	13	22	4	0	39	6	25	8	0	39
6.00 - 7.00	16	38	17	2	73	17	48	8	0	73
7.00 - 8.00	21	77	14	0	112	53	58	1	0	112
8.00 - 9.00	23	125	19	4	171	78	91	1	1	171
9.00 - 10.00	40	170	16	8	234	113	118	3	0	234
10.00 - 11.00	38	216	19	3	276	136	135	5	0	276
11.00 - 12.00	45	161	8	1	215	94	117	4	0	215
12.00 - 13.00	45	132	15	6	198	76	116	6	0	198
13.00 - 14.00	31	116	12	6	165	63	98	4	0	165
14.00 - 15.00	32	120	11	3	166	67	96	3	0	166
15.00 - 16.00	47	169	21	5	242	91	147	4	0	242
16.00 - 17.00	38	142	11	11	202	109	89	4	0	202
17.00 - 18.00	39	171	17	5	232	136	94	2	0	232
18.00 - 19.00	44	184	14	2	244	102	134	8	0	244
19.00 - 20.00	44	149	11	4	208	79	119	9	1	208
20.00 - 21.00	26	105	8	1	140	25	102	13	0	140
21.00 - 22.00	11	62	2	1	76	9	54	13	0	76
22.00 - 23.00	15	48	4	1	68	5	54	7	2	68
23.00 - 24.00	11	83	3	0	97	0	73	23	1	97
Totale	597	2.410	238	65	3.310	1.278	1.872	155	5	3.310

Intervallo Orario	Volumi				Totale	Velocità [Km/h]				Totale
	Moto	Auto	< 35 q.li	> 35 q.li		0 ÷ 30	30 ÷ 50	50 ÷ 70	> 70	
Diurno	626	2.888	411	151	4.076	1.555	2.405	114	2	4.076
Notturno	315	1.223	94	47	1.679	186	1.174	290	29	1.679
Totale	941	4.111	505	198	5.755	1.741	3.579	404	31	5.755

Intervallo Orario	Volumi				Totale	Velocità [Km/h]				Totale
	Moto	Auto	< 35 q.li	> 35 q.li		0 ÷ 30	30 ÷ 50	50 ÷ 70	> 70	
Diurno	443	1.783	177	54	2.457	1.118	1.293	45	1	2.457
Notturno	154	627	61	11	853	160	579	110	4	853
Totale	597	2.410	238	65	3.310	1.278	1.872	155	5	3.310

Ore di punta										
Intervallo Orario	Volumi				Totale	Velocità [Km/h]				Totale
	Moto	Auto	< 35 q.li	> 35 q.li		0 ÷ 30	30 ÷ 50	50 ÷ 70	> 70	
10.00 - 11.00	53	299	46	10	408	168	236	4	0	408
19.00 - 20.00	96	347	41	18	502	125	350	25	2	502

Ore di punta										
Intervallo Orario	Volumi				Totale	Velocità [Km/h]				Totale
	Moto	Auto	< 35 q.li	> 35 q.li		0 ÷ 30	30 ÷ 50	50 ÷ 70	> 70	
10.00 - 11.00	38	216	19	3	276	136	135	5	0	276
18.00 - 19.00	44	184	14	2	244	102	134	8	0	244



Comune di Genova

Monitoraggio del traffico

Sezione: 14

Strada: Via Borzoli, lato Borzoli

Data: domenica 10 ottobre 2021

Direzione: Via Leonardi										
Intervallo orario	Volumi				Totale	Velocità [Km/h]				Totale
	Moto	Auto	< 35 q.li	> 35 q.li		0 ÷ 30	30 ÷ 50	50 ÷ 70	> 70	
0.00 - 1.00	15	112	2	4	133	2	92	35	4	133
1.00 - 2.00	14	101	4	0	119	5	74	35	5	119
2.00 - 3.00	7	60	0	0	67	4	35	24	4	67
3.00 - 4.00	1	20	1	1	23	1	16	6	0	23
4.00 - 5.00	3	38	0	0	41	0	22	17	2	41
5.00 - 6.00	5	46	0	0	51	2	29	18	2	51
6.00 - 7.00	6	28	2	2	38	1	31	6	0	38
7.00 - 8.00	4	59	10	1	74	22	48	4	0	74
8.00 - 9.00	23	62	15	0	100	39	59	2	0	100
9.00 - 10.00	13	131	11	6	161	53	103	5	0	161
10.00 - 11.00	35	199	20	5	259	116	135	8	0	259
11.00 - 12.00	43	276	21	12	352	151	198	3	0	352
12.00 - 13.00	70	218	34	13	335	126	191	18	0	335
13.00 - 14.00	37	178	15	8	238	75	150	13	0	238
14.00 - 15.00	36	179	20	3	238	76	153	9	0	238
15.00 - 16.00	49	204	18	11	282	124	155	3	0	282
16.00 - 17.00	39	258	5	13	315	137	169	9	0	315
17.00 - 18.00	53	254	18	23	348	238	104	5	1	348
18.00 - 19.00	42	337	34	12	425	217	196	11	1	425
19.00 - 20.00	69	351	18	16	454	110	317	24	3	454
20.00 - 21.00	68	141	18	12	239	34	181	22	2	239
21.00 - 22.00	21	196	12	4	233	18	178	31	6	233
22.00 - 23.00	29	161	8	3	201	10	138	52	1	201
23.00 - 24.00	18	113	5	0	136	9	98	28	1	136
Totale	700	3.722	291	149	4.862	1.570	2.872	388	32	4.862

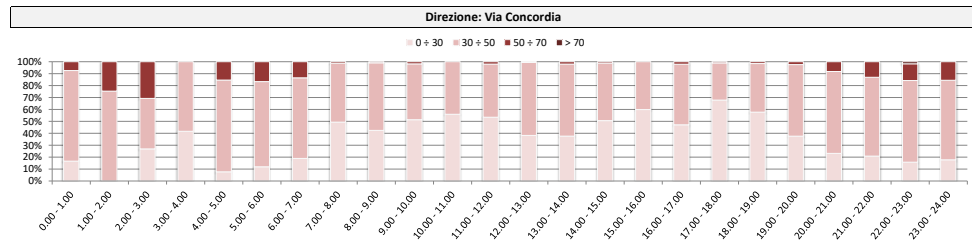
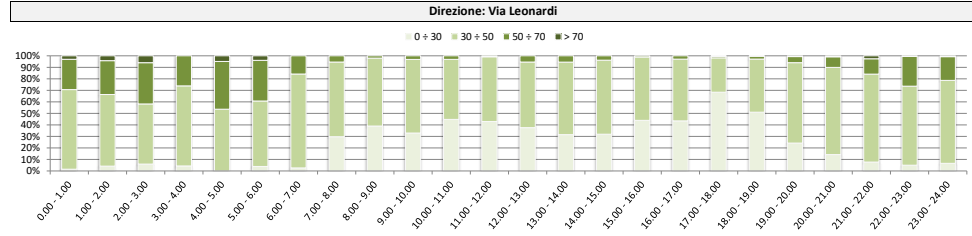
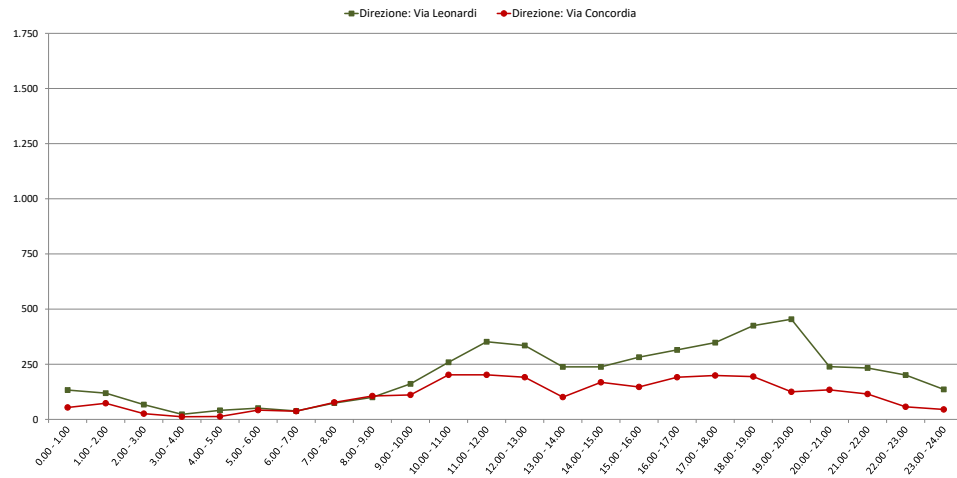
Direzione: Via Concordia										
Intervallo orario	Volumi				Totale	Velocità [Km/h]				Totale
	Moto	Auto	< 35 q.li	> 35 q.li		0 ÷ 30	30 ÷ 50	50 ÷ 70	> 70	
0.00 - 1.00	11	40	3	0	54	9	41	4	0	54
1.00 - 2.00	5	66	2	0	73	0	55	18	0	73
2.00 - 3.00	0	26	0	0	26	7	11	8	0	26
3.00 - 4.00	1	9	1	1	12	5	7	0	0	12
4.00 - 5.00	0	11	1	1	13	1	10	2	0	13
5.00 - 6.00	4	38	0	0	42	5	30	7	0	42
6.00 - 7.00	4	29	3	1	37	7	25	5	0	37
7.00 - 8.00	5	66	6	0	77	38	38	1	0	77
8.00 - 9.00	12	81	12	1	106	45	60	1	0	106
9.00 - 10.00	30	70	7	4	111	57	52	2	0	111
10.00 - 11.00	21	166	11	4	202	113	89	0	0	202
11.00 - 12.00	32	161	8	1	202	108	90	4	0	202
12.00 - 13.00	29	142	19	1	191	73	117	1	0	191
13.00 - 14.00	12	78	11	0	101	38	61	2	0	101
14.00 - 15.00	36	122	9	1	168	85	81	2	0	168
15.00 - 16.00	27	110	9	1	147	88	59	0	0	147
16.00 - 17.00	33	144	11	3	191	90	97	4	0	191
17.00 - 18.00	39	143	16	1	199	135	62	2	0	199
18.00 - 19.00	29	161	2	2	194	112	79	3	0	194
19.00 - 20.00	21	92	9	3	125	47	75	3	0	125
20.00 - 21.00	28	100	4	2	134	31	92	11	0	134
21.00 - 22.00	21	86	4	4	115	24	76	15	0	115
22.00 - 23.00	12	40	3	2	57	9	39	8	1	57
23.00 - 24.00	5	35	1	4	45	8	30	7	0	45
Totale	417	2.016	152	37	2.622	1.135	1.376	110	1	2.622

Intervallo Orario	Volumi				Totale	Velocità [Km/h]				Totale
	Moto	Auto	< 35 q.li	> 35 q.li		0 ÷ 30	30 ÷ 50	50 ÷ 70	> 70	
Diurno	444	2.355	221	107	3.127	1.374	1.661	90	2	3.127
Notturmo	256	1.367	70	42	1.735	196	1.211	298	30	1.735
Totale	700	3.722	291	149	4.862	1.570	2.872	388	32	4.862

Intervallo Orario	Volumi				Totale	Velocità [Km/h]				Totale
	Moto	Auto	< 35 q.li	> 35 q.li		0 ÷ 30	30 ÷ 50	50 ÷ 70	> 70	
Diurno	305	1.444	121	19	1.889	982	885	22	0	1.889
Notturmo	112	572	31	18	733	153	491	88	1	733
Totale	417	2.016	152	37	2.622	1.135	1.376	110	1	2.622

Ore di punta										
Intervallo Orario	Volumi				Totale	Velocità [Km/h]				Totale
	Moto	Auto	< 35 q.li	> 35 q.li		0 ÷ 30	30 ÷ 50	50 ÷ 70	> 70	
11.00 - 12.00	43	276	21	12	352	151	198	3	0	352
19.00 - 20.00	69	351	18	16	454	110	317	24	3	454

Ore di punta										
Intervallo Orario	Volumi				Totale	Velocità [Km/h]				Totale
	Moto	Auto	< 35 q.li	> 35 q.li		0 ÷ 30	30 ÷ 50	50 ÷ 70	> 70	
10.00 - 11.00	21	166	11	4	202	113	89	0	0	202
17.00 - 18.00	39	143	16	1	199	135	62	2	0	199



Comune di Genova

Monitoraggio del traffico

Sezione: 15

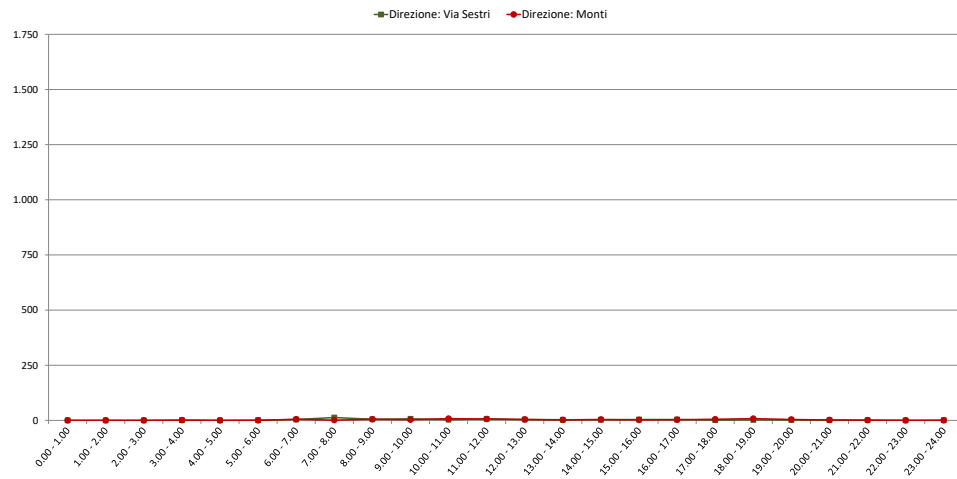
Strada: Via Chiaravagna

Data: lunedì 11 ottobre 2021

Direzione: Via Sestri										
Intervallo orario	Volumi				Totale	Velocità [Km/h]				Totale
	Moto	Auto	< 35 q.li	> 35 q.li		0 ÷ 30	30 ÷ 50	50 ÷ 70	> 70	
0.00 - 1.00	0	0	0	0	0	0	0	0	0	0
1.00 - 2.00	0	0	0	0	0	0	0	0	0	0
2.00 - 3.00	0	0	0	0	0	0	0	0	0	0
3.00 - 4.00	0	1	0	0	1	1	0	0	0	1
4.00 - 5.00	0	0	0	0	0	0	0	0	0	0
5.00 - 6.00	0	1	0	0	1	1	0	0	0	1
6.00 - 7.00	0	3	1	0	4	4	0	0	0	4
7.00 - 8.00	3	10	0	0	13	13	0	0	0	13
8.00 - 9.00	2	3	0	0	5	5	0	0	0	5
9.00 - 10.00	2	5	0	0	7	7	0	0	0	7
10.00 - 11.00	0	3	0	0	3	3	0	0	0	3
11.00 - 12.00	0	6	1	0	7	7	0	0	0	7
12.00 - 13.00	0	4	0	0	4	4	0	0	0	4
13.00 - 14.00	1	2	0	0	3	3	0	0	0	3
14.00 - 15.00	1	2	0	0	3	3	0	0	0	3
15.00 - 16.00	0	4	0	0	4	4	0	0	0	4
16.00 - 17.00	1	2	1	0	4	4	0	0	0	4
17.00 - 18.00	1	0	0	0	1	1	0	0	0	1
18.00 - 19.00	0	2	0	0	2	2	0	0	0	2
19.00 - 20.00	0	2	0	0	2	2	0	0	0	2
20.00 - 21.00	0	1	0	0	1	1	0	0	0	1
21.00 - 22.00	0	1	0	0	1	1	0	0	0	1
22.00 - 23.00	0	0	0	0	0	0	0	0	0	0
23.00 - 24.00	0	1	0	0	1	1	0	0	0	1
Totale	11	53	3	0	67	67	0	0	0	67

Intervallo Orario	Volumi				Totale	Velocità [Km/h]				Totale
	Moto	Auto	< 35 q.li	> 35 q.li		0 ÷ 30	30 ÷ 50	50 ÷ 70	> 70	
Diurno	11	43	2	0	56	56	0	0	0	56
Notturno	0	10	1	0	11	11	0	0	0	11
Totale	11	53	3	0	67	67	0	0	0	67

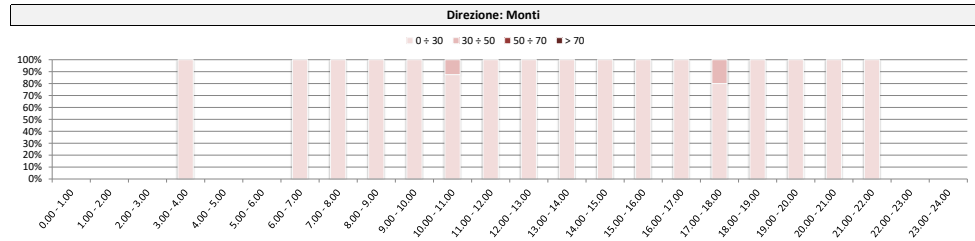
Ore di punta										
Intervallo Orario	Volumi				Totale	Velocità [Km/h]				Totale
	Moto	Auto	< 35 q.li	> 35 q.li		0 ÷ 30	30 ÷ 50	50 ÷ 70	> 70	
7.00 - 8.00	3	10	0	0	13	13	0	0	0	13
15.00 - 16.00	0	4	0	0	4	4	0	0	0	4



Direzione: Monti										
Intervallo orario	Volumi				Totale	Velocità [Km/h]				Totale
	Moto	Auto	< 35 q.li	> 35 q.li		0 ÷ 30	30 ÷ 50	50 ÷ 70	> 70	
0.00 - 1.00	0	0	0	0	0	0	0	0	0	0
1.00 - 2.00	0	0	0	0	0	0	0	0	0	0
2.00 - 3.00	0	0	0	0	0	0	0	0	0	0
3.00 - 4.00	0	1	0	0	1	1	0	0	0	1
4.00 - 5.00	0	0	0	0	0	0	0	0	0	0
5.00 - 6.00	0	0	0	0	0	0	0	0	0	0
6.00 - 7.00	0	5	0	0	5	5	0	0	0	5
7.00 - 8.00	0	0	1	0	1	1	0	0	0	1
8.00 - 9.00	0	5	0	0	5	5	0	0	0	5
9.00 - 10.00	1	2	0	0	3	3	0	0	0	3
10.00 - 11.00	2	6	0	0	8	7	1	0	0	8
11.00 - 12.00	0	6	0	0	6	6	0	0	0	6
12.00 - 13.00	0	4	0	0	4	4	0	0	0	4
13.00 - 14.00	1	1	0	0	2	2	0	0	0	2
14.00 - 15.00	1	2	1	0	4	4	0	0	0	4
15.00 - 16.00	0	2	0	0	2	2	0	0	0	2
16.00 - 17.00	0	3	0	0	3	3	0	0	0	3
17.00 - 18.00	1	4	0	0	5	4	1	0	0	5
18.00 - 19.00	1	7	0	0	8	8	0	0	0	8
19.00 - 20.00	1	3	0	0	4	4	0	0	0	4
20.00 - 21.00	0	2	0	0	2	2	0	0	0	2
21.00 - 22.00	0	1	0	0	1	1	0	0	0	1
22.00 - 23.00	0	0	0	0	0	0	0	0	0	0
23.00 - 24.00	0	0	0	0	0	0	0	0	0	0
Totale	8	54	2	0	64	62	2	0	0	64

Intervallo Orario	Volumi				Totale	Velocità [Km/h]				Totale
	Moto	Auto	< 35 q.li	> 35 q.li		0 ÷ 30	30 ÷ 50	50 ÷ 70	> 70	
Diurno	7	42	2	0	51	49	2	0	0	51
Notturno	1	12	0	0	13	13	0	0	0	13
Totale	8	54	2	0	64	62	2	0	0	64

Ore di punta										
Intervallo Orario	Volumi				Totale	Velocità [Km/h]				Totale
	Moto	Auto	< 35 q.li	> 35 q.li		0 ÷ 30	30 ÷ 50	50 ÷ 70	> 70	
10.00 - 11.00	2	6	0	0	8	7	1	0	0	8
18.00 - 19.00	1	7	0	0	8	8	0	0	0	8



Comune di Genova

Monitoraggio del traffico

Sezione: 15

Strada: Via Chiaravagna

Data: martedì 5 ottobre 2021

Direzione: Via Sestri										
Intervallo orario	Volumi				Totale	Velocità [Km/h]				Totale
	Moto	Auto	< 35 q.li	> 35 q.li		0 ÷ 30	30 ÷ 50	50 ÷ 70	> 70	
0.00 - 1.00	0	0	0	0	0	0	0	0	0	0
1.00 - 2.00	0	0	0	0	0	0	0	0	0	0
2.00 - 3.00	0	0	0	0	0	0	0	0	0	0
3.00 - 4.00	0	0	0	0	0	0	0	0	0	0
4.00 - 5.00	0	1	0	0	1	1	0	0	0	1
5.00 - 6.00	0	3	0	0	3	3	0	0	0	3
6.00 - 7.00	0	2	0	0	2	2	0	0	0	2
7.00 - 8.00	3	9	0	0	12	12	0	0	0	12
8.00 - 9.00	2	4	0	0	6	6	0	0	0	6
9.00 - 10.00	1	0	1	0	2	2	0	0	0	2
10.00 - 11.00	0	1	0	0	1	1	0	0	0	1
11.00 - 12.00	0	6	2	0	8	8	0	0	0	8
12.00 - 13.00	0	6	0	0	6	6	0	0	0	6
13.00 - 14.00	3	3	0	0	6	6	0	0	0	6
14.00 - 15.00	1	4	1	0	6	6	0	0	0	6
15.00 - 16.00	0	5	1	0	6	6	0	0	0	6
16.00 - 17.00	1	2	0	0	3	3	0	0	0	3
17.00 - 18.00	2	6	0	0	8	8	0	0	0	8
18.00 - 19.00	0	3	0	0	3	3	0	0	0	3
19.00 - 20.00	0	5	0	0	5	5	0	0	0	5
20.00 - 21.00	1	2	0	0	3	3	0	0	0	3
21.00 - 22.00	0	0	0	0	0	0	0	0	0	0
22.00 - 23.00	0	0	0	0	0	0	0	0	0	0
23.00 - 24.00	1	1	0	0	2	2	0	0	0	2
Totale	15	63	5	0	83	83	0	0	0	83

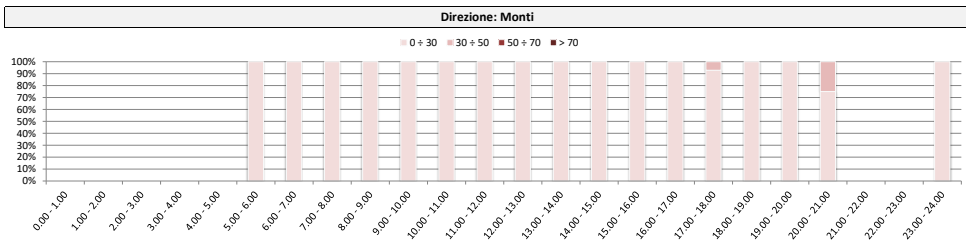
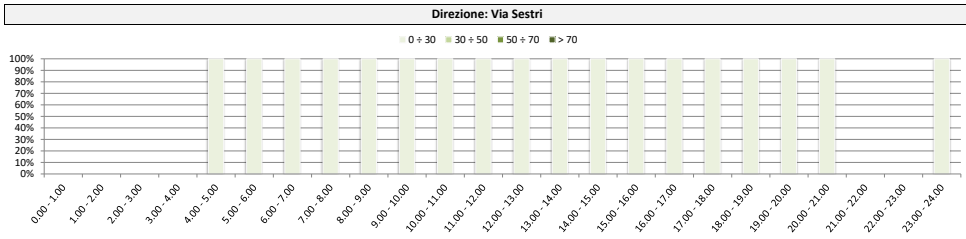
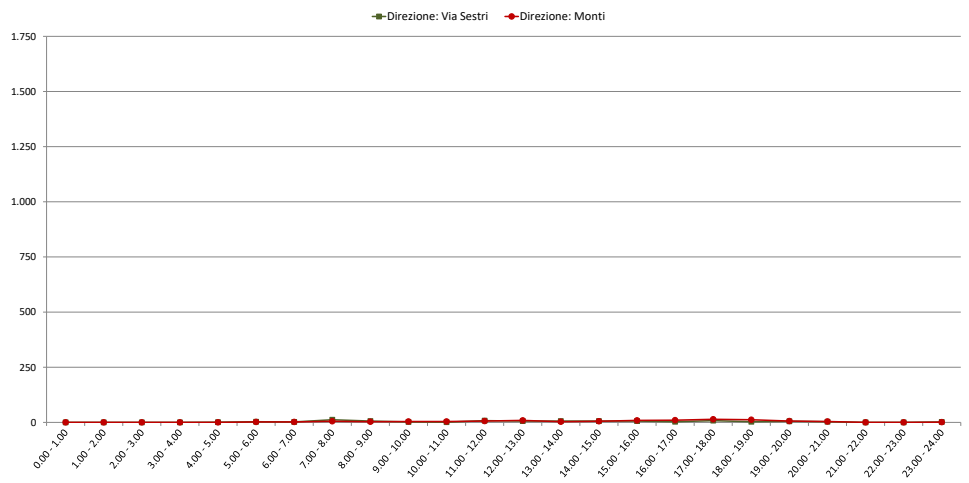
Direzione: Monti										
Intervallo orario	Volumi				Totale	Velocità [Km/h]				Totale
	Moto	Auto	< 35 q.li	> 35 q.li		0 ÷ 30	30 ÷ 50	50 ÷ 70	> 70	
0.00 - 1.00	0	0	0	0	0	0	0	0	0	0
1.00 - 2.00	0	0	0	0	0	0	0	0	0	0
2.00 - 3.00	0	0	0	0	0	0	0	0	0	0
3.00 - 4.00	0	0	0	0	0	0	0	0	0	0
4.00 - 5.00	0	0	0	0	0	0	0	0	0	0
5.00 - 6.00	1	1	0	0	2	2	0	0	0	2
6.00 - 7.00	0	2	0	0	2	2	0	0	0	2
7.00 - 8.00	0	5	0	0	5	5	0	0	0	5
8.00 - 9.00	0	3	0	0	3	3	0	0	0	3
9.00 - 10.00	0	4	0	0	4	4	0	0	0	4
10.00 - 11.00	0	2	1	1	4	4	0	0	0	4
11.00 - 12.00	0	6	0	0	6	6	0	0	0	6
12.00 - 13.00	2	7	0	0	9	9	0	0	0	9
13.00 - 14.00	1	2	0	0	3	3	0	0	0	3
14.00 - 15.00	0	5	0	0	5	5	0	0	0	5
15.00 - 16.00	1	7	1	0	9	9	0	0	0	9
16.00 - 17.00	2	8	0	0	10	10	0	0	0	10
17.00 - 18.00	4	9	1	0	14	13	1	0	0	14
18.00 - 19.00	2	10	0	0	12	12	0	0	0	12
19.00 - 20.00	1	5	0	0	6	6	0	0	0	6
20.00 - 21.00	2	2	0	0	4	3	1	0	0	4
21.00 - 22.00	0	0	0	0	0	0	0	0	0	0
22.00 - 23.00	0	0	0	0	0	0	0	0	0	0
23.00 - 24.00	0	1	0	0	1	1	0	0	0	1
Totale	16	79	3	1	99	97	2	0	0	99

Intervallo Orario	Volumi				Totale	Velocità [Km/h]				Totale
	Moto	Auto	< 35 q.li	> 35 q.li		0 ÷ 30	30 ÷ 50	50 ÷ 70	> 70	
Diurno	13	49	5	0	67	67	0	0	0	67
Notturmo	2	14	0	0	16	16	0	0	0	16
Totale	15	63	5	0	83	83	0	0	0	83

Intervallo Orario	Volumi				Totale	Velocità [Km/h]				Totale
	Moto	Auto	< 35 q.li	> 35 q.li		0 ÷ 30	30 ÷ 50	50 ÷ 70	> 70	
Diurno	12	68	3	1	84	83	1	0	0	84
Notturmo	4	11	0	0	15	14	1	0	0	15
Totale	16	79	3	1	99	97	2	0	0	99

Ore di punta										
Intervallo Orario	Volumi				Totale	Velocità [Km/h]				Totale
	Moto	Auto	< 35 q.li	> 35 q.li		0 ÷ 30	30 ÷ 50	50 ÷ 70	> 70	
7.00 - 8.00	3	9	0	0	12	12	0	0	0	12
17.00 - 18.00	2	6	0	0	8	8	0	0	0	8

Ore di punta										
Intervallo Orario	Volumi				Totale	Velocità [Km/h]				Totale
	Moto	Auto	< 35 q.li	> 35 q.li		0 ÷ 30	30 ÷ 50	50 ÷ 70	> 70	
12.00 - 13.00	2	7	0	0	9	9	0	0	0	9
17.00 - 18.00	4	9	1	0	14	13	1	0	0	14



Comune di Genova

Monitoraggio del traffico

Sezione: 15

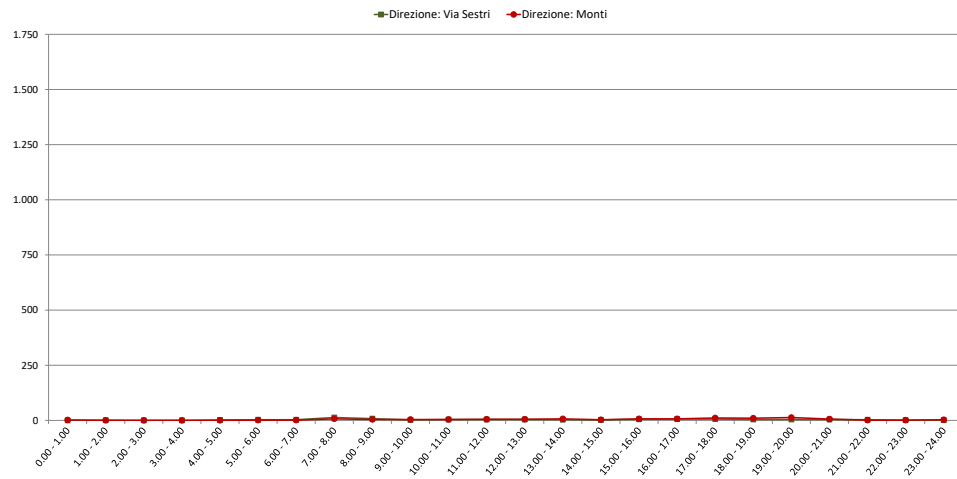
Strada: Via Chiaravagna

Data: mercoledì 6 ottobre 2021

Direzione: Via Sestri										
Intervallo orario	Volumi				Totale	Velocità [Km/h]				Totale
	Moto	Auto	< 35 q.li	> 35 q.li		0 ÷ 30	30 ÷ 50	50 ÷ 70	> 70	
0.00 - 1.00	0	0	0	0	0	0	0	0	0	0
1.00 - 2.00	0	1	0	0	1	1	0	0	0	1
2.00 - 3.00	0	0	0	0	0	0	0	0	0	0
3.00 - 4.00	0	0	0	0	0	0	0	0	0	0
4.00 - 5.00	0	2	0	0	2	2	0	0	0	2
5.00 - 6.00	0	3	0	0	3	3	0	0	0	3
6.00 - 7.00	0	1	2	0	3	3	0	0	0	3
7.00 - 8.00	2	10	1	0	13	13	0	0	0	13
8.00 - 9.00	4	4	0	0	8	8	0	0	0	8
9.00 - 10.00	0	1	1	0	2	2	0	0	0	2
10.00 - 11.00	0	4	0	0	4	4	0	0	0	4
11.00 - 12.00	0	3	1	0	4	3	1	0	0	4
12.00 - 13.00	0	4	0	0	4	4	0	0	0	4
13.00 - 14.00	1	2	0	0	3	3	0	0	0	3
14.00 - 15.00	0	2	0	0	2	2	0	0	0	2
15.00 - 16.00	0	5	0	0	5	5	0	0	0	5
16.00 - 17.00	0	6	0	0	6	6	0	0	0	6
17.00 - 18.00	4	2	0	0	6	6	0	0	0	6
18.00 - 19.00	0	4	0	0	4	4	0	0	0	4
19.00 - 20.00	1	3	0	0	4	4	0	0	0	4
20.00 - 21.00	2	2	0	0	4	4	0	0	0	4
21.00 - 22.00	0	3	0	0	3	3	0	0	0	3
22.00 - 23.00	0	1	0	0	1	1	0	0	0	1
23.00 - 24.00	1	0	0	0	1	1	0	0	0	1
Totale	15	63	5	0	83	82	1	0	0	83

Intervallo Orario	Volumi				Totale	Velocità [Km/h]				Totale
	Moto	Auto	< 35 q.li	> 35 q.li		0 ÷ 30	30 ÷ 50	50 ÷ 70	> 70	
Diurno	11	47	3	0	61	60	1	0	0	61
Notturno	4	16	2	0	22	22	0	0	0	22
Totale	15	63	5	0	83	82	1	0	0	83

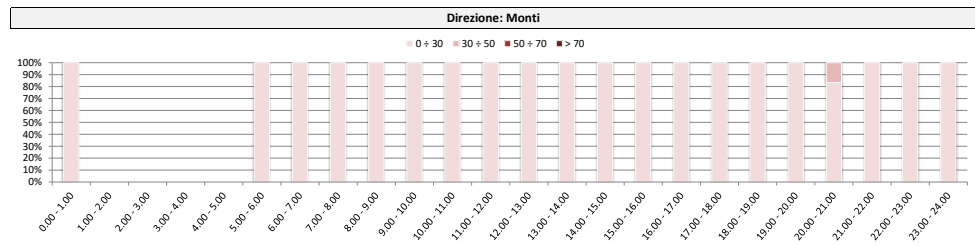
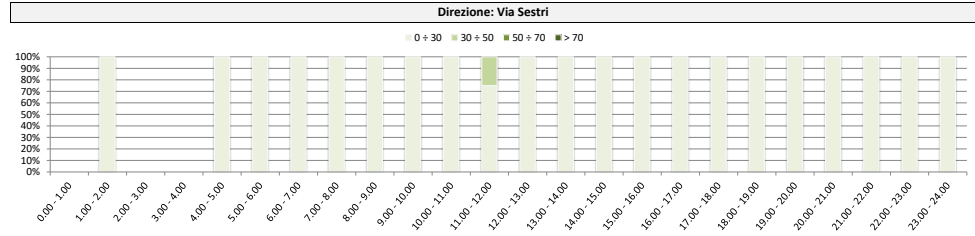
Ore di punta										
Intervallo Orario	Volumi				Totale	Velocità [Km/h]				Totale
	Moto	Auto	< 35 q.li	> 35 q.li		0 ÷ 30	30 ÷ 50	50 ÷ 70	> 70	
7.00 - 8.00	2	10	1	0	13	13	0	0	0	13
16.00 - 17.00	0	6	0	0	6	6	0	0	0	6



Direzione: Monti										
Intervallo orario	Volumi				Totale	Velocità [Km/h]				Totale
	Moto	Auto	< 35 q.li	> 35 q.li		0 ÷ 30	30 ÷ 50	50 ÷ 70	> 70	
0.00 - 1.00	1	1	0	0	2	2	0	0	0	2
1.00 - 2.00	0	0	0	0	0	0	0	0	0	0
2.00 - 3.00	0	0	0	0	0	0	0	0	0	0
3.00 - 4.00	0	0	0	0	0	0	0	0	0	0
4.00 - 5.00	0	0	0	0	0	0	0	0	0	0
5.00 - 6.00	0	0	1	0	1	1	0	0	0	1
6.00 - 7.00	1	0	0	0	1	1	0	0	0	1
7.00 - 8.00	1	5	1	0	7	7	0	0	0	7
8.00 - 9.00	0	4	0	0	4	4	0	0	0	4
9.00 - 10.00	1	3	0	0	4	4	0	0	0	4
10.00 - 11.00	0	4	0	0	4	4	0	0	0	4
11.00 - 12.00	0	4	1	0	5	5	0	0	0	5
12.00 - 13.00	1	4	0	0	5	5	0	0	0	5
13.00 - 14.00	0	7	0	0	7	7	0	0	0	7
14.00 - 15.00	0	3	0	0	3	3	0	0	0	3
15.00 - 16.00	2	5	0	0	7	7	0	0	0	7
16.00 - 17.00	0	7	0	0	7	7	0	0	0	7
17.00 - 18.00	4	7	0	0	11	11	0	0	0	11
18.00 - 19.00	5	5	0	0	10	10	0	0	0	10
19.00 - 20.00	1	12	0	0	13	13	0	0	0	13
20.00 - 21.00	1	4	0	1	6	5	1	0	0	6
21.00 - 22.00	0	1	0	0	1	1	0	0	0	1
22.00 - 23.00	0	1	0	0	1	1	0	0	0	1
23.00 - 24.00	2	1	0	0	3	3	0	0	0	3
Totale	20	78	3	1	102	101	1	0	0	102

Intervallo Orario	Volumi				Totale	Velocità [Km/h]				Totale
	Moto	Auto	< 35 q.li	> 35 q.li		0 ÷ 30	30 ÷ 50	50 ÷ 70	> 70	
Diurno	14	58	2	0	74	74	0	0	0	74
Notturno	6	20	1	1	28	27	1	0	0	28
Totale	20	78	3	1	102	101	1	0	0	102

Ore di punta										
Intervallo Orario	Volumi				Totale	Velocità [Km/h]				Totale
	Moto	Auto	< 35 q.li	> 35 q.li		0 ÷ 30	30 ÷ 50	50 ÷ 70	> 70	
7.00 - 8.00	1	5	1	0	7	7	0	0	0	7
19.00 - 20.00	1	12	0	0	13	13	0	0	0	13



Comune di Genova

Monitoraggio del traffico

Sezione: 15

Strada: Via Chiaravagna

Data: giovedì 7 ottobre 2021

Direzione: Via Sestri										
Intervallo orario	Volumi				Totale	Velocità [Km/h]				Totale
	Moto	Auto	< 35 q.li	> 35 q.li		0 ÷ 30	30 ÷ 50	50 ÷ 70	> 70	
0.00 - 1.00	0	0	1	0	1	1	0	0	0	1
1.00 - 2.00	0	1	0	0	1	1	0	0	0	1
2.00 - 3.00	0	0	0	0	0	0	0	0	0	0
3.00 - 4.00	0	0	0	0	0	0	0	0	0	0
4.00 - 5.00	0	0	0	0	0	0	0	0	0	0
5.00 - 6.00	1	2	0	0	3	3	0	0	0	3
6.00 - 7.00	0	1	0	0	1	1	0	0	0	1
7.00 - 8.00	1	9	0	0	10	10	0	0	0	10
8.00 - 9.00	3	4	0	0	7	7	0	0	0	7
9.00 - 10.00	2	7	0	0	9	9	0	0	0	9
10.00 - 11.00	0	2	1	0	3	3	0	0	0	3
11.00 - 12.00	0	3	0	0	3	3	0	0	0	3
12.00 - 13.00	0	4	0	0	4	4	0	0	0	4
13.00 - 14.00	1	3	2	0	6	6	0	0	0	6
14.00 - 15.00	1	2	0	0	3	3	0	0	0	3
15.00 - 16.00	3	6	0	0	9	9	0	0	0	9
16.00 - 17.00	1	5	0	0	6	6	0	0	0	6
17.00 - 18.00	0	2	1	0	3	3	0	0	0	3
18.00 - 19.00	0	3	2	0	5	5	0	0	0	5
19.00 - 20.00	3	5	0	0	8	8	0	0	0	8
20.00 - 21.00	1	3	0	0	4	4	0	0	0	4
21.00 - 22.00	1	0	0	0	1	1	0	0	0	1
22.00 - 23.00	1	1	0	0	2	2	0	0	0	2
23.00 - 24.00	0	0	0	0	0	0	0	0	0	0
Totale	19	63	7	0	89	89	0	0	0	89

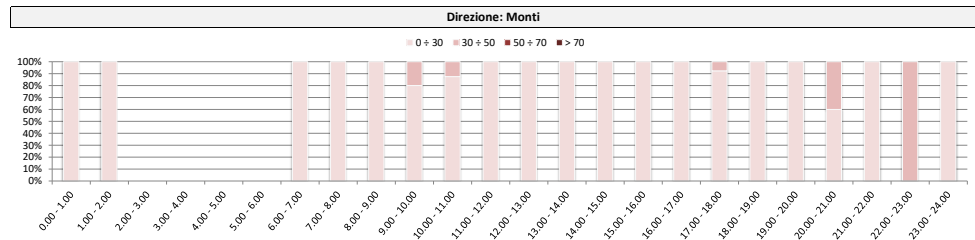
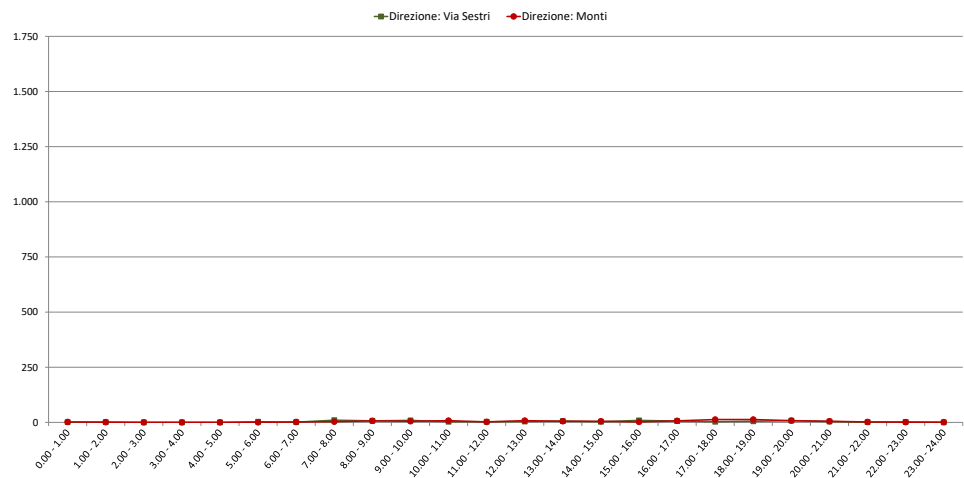
Direzione: Monti										
Intervallo orario	Volumi				Totale	Velocità [Km/h]				Totale
	Moto	Auto	< 35 q.li	> 35 q.li		0 ÷ 30	30 ÷ 50	50 ÷ 70	> 70	
0.00 - 1.00	0	2	0	0	2	2	0	0	0	2
1.00 - 2.00	0	1	0	0	1	1	0	0	0	1
2.00 - 3.00	0	0	0	0	0	0	0	0	0	0
3.00 - 4.00	0	0	0	0	0	0	0	0	0	0
4.00 - 5.00	0	0	0	0	0	0	0	0	0	0
5.00 - 6.00	0	0	0	0	0	0	0	0	0	0
6.00 - 7.00	0	2	0	0	2	2	0	0	0	2
7.00 - 8.00	0	3	0	0	3	3	0	0	0	3
8.00 - 9.00	1	6	0	0	7	7	0	0	0	7
9.00 - 10.00	1	3	1	0	5	4	1	0	0	5
10.00 - 11.00	1	6	1	0	8	7	1	0	0	8
11.00 - 12.00	1	1	0	0	2	2	0	0	0	2
12.00 - 13.00	1	6	1	0	8	8	0	0	0	8
13.00 - 14.00	0	4	1	0	5	5	0	0	0	5
14.00 - 15.00	1	4	0	0	5	5	0	0	0	5
15.00 - 16.00	1	1	0	0	2	2	0	0	0	2
16.00 - 17.00	3	4	0	0	7	7	0	0	0	7
17.00 - 18.00	5	8	0	0	13	12	1	0	0	13
18.00 - 19.00	1	12	0	0	13	13	0	0	0	13
19.00 - 20.00	1	7	0	0	8	8	0	0	0	8
20.00 - 21.00	2	3	0	0	5	3	2	0	0	5
21.00 - 22.00	1	1	0	0	2	2	0	0	0	2
22.00 - 23.00	1	0	0	0	1	0	1	0	0	1
23.00 - 24.00	0	1	0	0	1	1	0	0	0	1
Totale	21	75	4	0	100	94	6	0	0	100

Intervallo Orario	Volumi				Totale	Velocità [Km/h]				Totale
	Moto	Auto	< 35 q.li	> 35 q.li		0 ÷ 30	30 ÷ 50	50 ÷ 70	> 70	
Diurno	12	50	6	0	68	68	0	0	0	68
Notturmo	7	13	1	0	21	21	0	0	0	21
Totale	19	63	7	0	89	89	0	0	0	89

Intervallo Orario	Volumi				Totale	Velocità [Km/h]				Totale
	Moto	Auto	< 35 q.li	> 35 q.li		0 ÷ 30	30 ÷ 50	50 ÷ 70	> 70	
Diurno	16	58	4	0	78	75	3	0	0	78
Notturmo	5	17	0	0	22	19	3	0	0	22
Totale	21	75	4	0	100	94	6	0	0	100

Ore di punta										
Intervallo Orario	Volumi				Totale	Velocità [Km/h]				Totale
	Moto	Auto	< 35 q.li	> 35 q.li		0 ÷ 30	30 ÷ 50	50 ÷ 70	> 70	
7.00 - 8.00	1	9	0	0	10	10	0	0	0	10
15.00 - 16.00	3	6	0	0	9	9	0	0	0	9

Ore di punta										
Intervallo Orario	Volumi				Totale	Velocità [Km/h]				Totale
	Moto	Auto	< 35 q.li	> 35 q.li		0 ÷ 30	30 ÷ 50	50 ÷ 70	> 70	
10.00 - 11.00	1	6	1	0	8	7	1	0	0	8
17.00 - 18.00	5	8	0	0	13	12	1	0	0	13



Comune di Genova

Monitoraggio del traffico

Sezione: 15

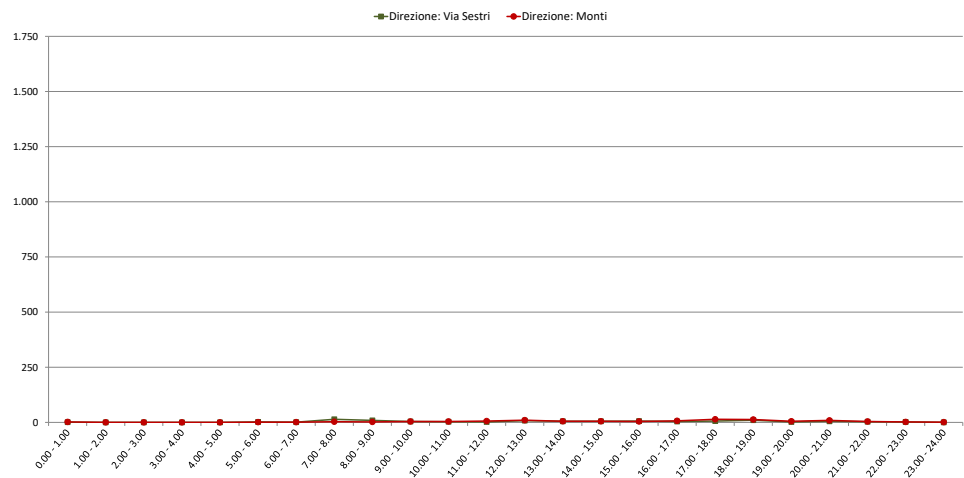
Strada: Via Chiaravagna

Data: venerdì 8 ottobre 2021

Direzione: Via Sestri										
Intervallo orario	Volumi				Totale	Velocità [Km/h]				Totale
	Moto	Auto	< 35 q.li	> 35 q.li		0 ÷ 30	30 ÷ 50	50 ÷ 70	> 70	
0.00 - 1.00	0	1	0	0	1	1	0	0	0	1
1.00 - 2.00	0	0	0	0	0	0	0	0	0	0
2.00 - 3.00	0	0	0	0	0	0	0	0	0	0
3.00 - 4.00	0	0	0	0	0	0	0	0	0	0
4.00 - 5.00	0	0	0	0	0	0	0	0	0	0
5.00 - 6.00	0	2	0	0	2	2	0	0	0	2
6.00 - 7.00	0	1	0	0	1	1	0	0	0	1
7.00 - 8.00	2	12	0	0	14	13	1	0	0	14
8.00 - 9.00	3	6	0	0	9	8	1	0	0	9
9.00 - 10.00	0	4	0	0	4	4	0	0	0	4
10.00 - 11.00	0	3	0	0	3	3	0	0	0	3
11.00 - 12.00	1	1	0	0	2	2	0	0	0	2
12.00 - 13.00	0	6	2	0	8	8	0	0	0	8
13.00 - 14.00	2	2	1	0	5	5	0	0	0	5
14.00 - 15.00	1	4	0	0	5	5	0	0	0	5
15.00 - 16.00	2	4	0	0	6	6	0	0	0	6
16.00 - 17.00	1	3	0	0	4	4	0	0	0	4
17.00 - 18.00	0	4	2	0	6	6	0	0	0	6
18.00 - 19.00	2	7	1	0	10	10	0	0	0	10
19.00 - 20.00	2	0	0	0	2	2	0	0	0	2
20.00 - 21.00	1	4	0	0	5	5	0	0	0	5
21.00 - 22.00	1	2	0	0	3	2	1	0	0	3
22.00 - 23.00	0	2	0	0	2	2	0	0	0	2
23.00 - 24.00	0	0	0	0	0	0	0	0	0	0
Totale	18	68	6	0	92	89	3	0	0	92

Intervallo Orario	Volumi				Totale	Velocità [Km/h]				Totale
	Moto	Auto	< 35 q.li	> 35 q.li		0 ÷ 30	30 ÷ 50	50 ÷ 70	> 70	
Diurno	14	56	6	0	76	74	2	0	0	76
Notturno	4	12	0	0	16	15	1	0	0	16
Totale	18	68	6	0	92	89	3	0	0	92

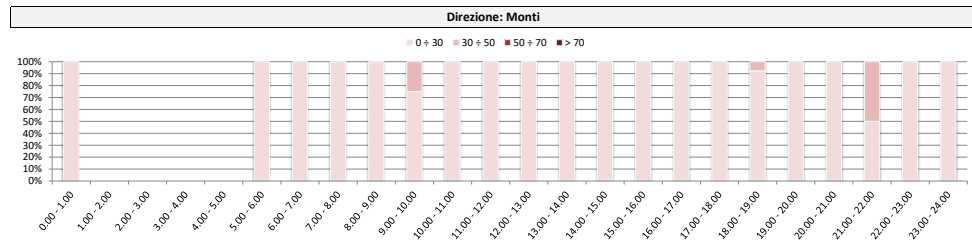
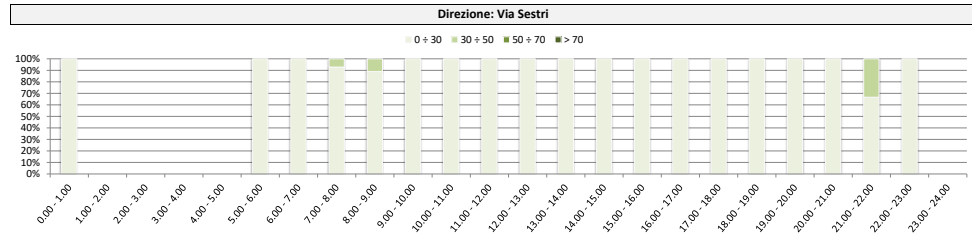
Ore di punta										
Intervallo Orario	Volumi				Totale	Velocità [Km/h]				Totale
	Moto	Auto	< 35 q.li	> 35 q.li		0 ÷ 30	30 ÷ 50	50 ÷ 70	> 70	
7.00 - 8.00	2	12	0	0	14	13	1	0	0	14
18.00 - 19.00	2	7	1	0	10	10	0	0	0	10



Direzione: Monti										
Intervallo orario	Volumi				Totale	Velocità [Km/h]				Totale
	Moto	Auto	< 35 q.li	> 35 q.li		0 ÷ 30	30 ÷ 50	50 ÷ 70	> 70	
0.00 - 1.00	1	1	0	0	2	2	0	0	0	2
1.00 - 2.00	0	0	0	0	0	0	0	0	0	0
2.00 - 3.00	0	0	0	0	0	0	0	0	0	0
3.00 - 4.00	0	0	0	0	0	0	0	0	0	0
4.00 - 5.00	0	0	0	0	0	0	0	0	0	0
5.00 - 6.00	1	0	0	0	1	1	0	0	0	1
6.00 - 7.00	0	1	0	0	1	1	0	0	0	1
7.00 - 8.00	0	3	0	0	3	3	0	0	0	3
8.00 - 9.00	0	2	0	0	2	2	0	0	0	2
9.00 - 10.00	1	3	0	0	4	3	1	0	0	4
10.00 - 11.00	0	4	0	0	4	4	0	0	0	4
11.00 - 12.00	1	5	0	0	6	6	0	0	0	6
12.00 - 13.00	0	8	2	0	10	10	0	0	0	10
13.00 - 14.00	1	4	0	0	5	5	0	0	0	5
14.00 - 15.00	1	4	0	0	5	5	0	0	0	5
15.00 - 16.00	1	3	0	0	4	4	0	0	0	4
16.00 - 17.00	3	3	1	0	7	7	0	0	0	7
17.00 - 18.00	2	11	1	0	14	14	0	0	0	14
18.00 - 19.00	4	9	0	0	13	12	1	0	0	13
19.00 - 20.00	1	4	0	0	5	5	0	0	0	5
20.00 - 21.00	1	8	0	0	9	9	0	0	0	9
21.00 - 22.00	3	1	0	0	4	2	2	0	0	4
22.00 - 23.00	1	1	0	0	2	2	0	0	0	2
23.00 - 24.00	0	1	0	0	1	1	0	0	0	1
Totale	22	76	4	0	102	98	4	0	0	102

Intervallo Orario	Volumi				Totale	Velocità [Km/h]				Totale
	Moto	Auto	< 35 q.li	> 35 q.li		0 ÷ 30	30 ÷ 50	50 ÷ 70	> 70	
Diurno	14	59	4	0	77	75	2	0	0	77
Notturno	8	17	0	0	25	23	2	0	0	25
Totale	22	76	4	0	102	98	4	0	0	102

Ore di punta										
Intervallo Orario	Volumi				Totale	Velocità [Km/h]				Totale
	Moto	Auto	< 35 q.li	> 35 q.li		0 ÷ 30	30 ÷ 50	50 ÷ 70	> 70	
12.00 - 13.00	0	8	2	0	10	10	0	0	0	10
17.00 - 18.00	2	11	1	0	14	14	0	0	0	14



Comune di Genova

Monitoraggio del traffico

Sezione: 15

Strada: Via Chiaravagna

Data: sabato 9 ottobre 2021

Direzione: Via Sestri										
Intervallo orario	Volumi				Totale	Velocità [Km/h]				Totale
	Moto	Auto	< 35 q.li	> 35 q.li		0 ÷ 30	30 ÷ 50	50 ÷ 70	> 70	
0.00 - 1.00	0	0	1	0	1	1	0	0	0	1
1.00 - 2.00	0	0	0	0	0	0	0	0	0	0
2.00 - 3.00	0	0	0	0	0	0	0	0	0	0
3.00 - 4.00	0	1	0	0	1	1	0	0	0	1
4.00 - 5.00	0	0	0	0	0	0	0	0	0	0
5.00 - 6.00	0	1	0	0	1	1	0	0	0	1
6.00 - 7.00	0	1	1	0	2	2	0	0	0	2
7.00 - 8.00	1	1	0	0	2	2	0	0	0	2
8.00 - 9.00	0	1	0	0	1	1	0	0	0	1
9.00 - 10.00	2	4	1	0	7	7	0	0	0	7
10.00 - 11.00	0	5	0	0	5	5	0	0	0	5
11.00 - 12.00	0	7	0	0	7	7	0	0	0	7
12.00 - 13.00	0	1	0	0	1	1	0	0	0	1
13.00 - 14.00	2	5	1	0	8	8	0	0	0	8
14.00 - 15.00	2	3	0	0	5	5	0	0	0	5
15.00 - 16.00	0	3	0	0	3	3	0	0	0	3
16.00 - 17.00	1	3	0	0	4	4	0	0	0	4
17.00 - 18.00	1	4	0	0	5	5	0	0	0	5
18.00 - 19.00	0	6	0	0	6	6	0	0	0	6
19.00 - 20.00	0	1	0	0	1	1	0	0	0	1
20.00 - 21.00	0	3	0	0	3	3	0	0	0	3
21.00 - 22.00	0	3	1	0	4	4	0	0	0	4
22.00 - 23.00	1	4	0	0	5	5	0	0	0	5
23.00 - 24.00	1	1	0	0	2	2	0	0	0	2
Totale	11	58	5	0	74	74	0	0	0	74

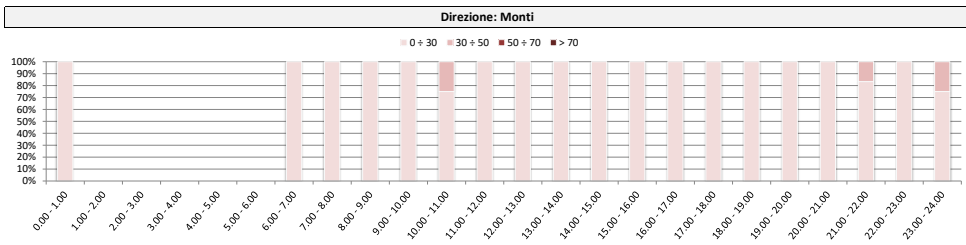
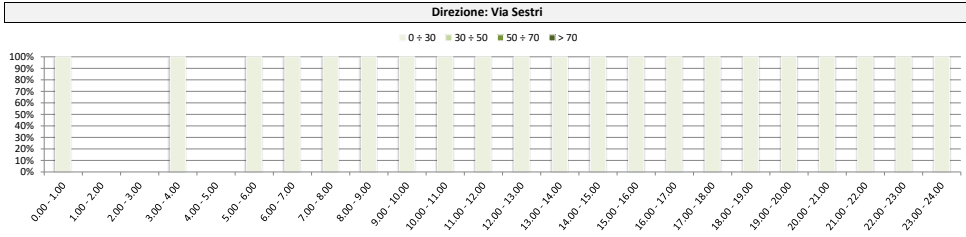
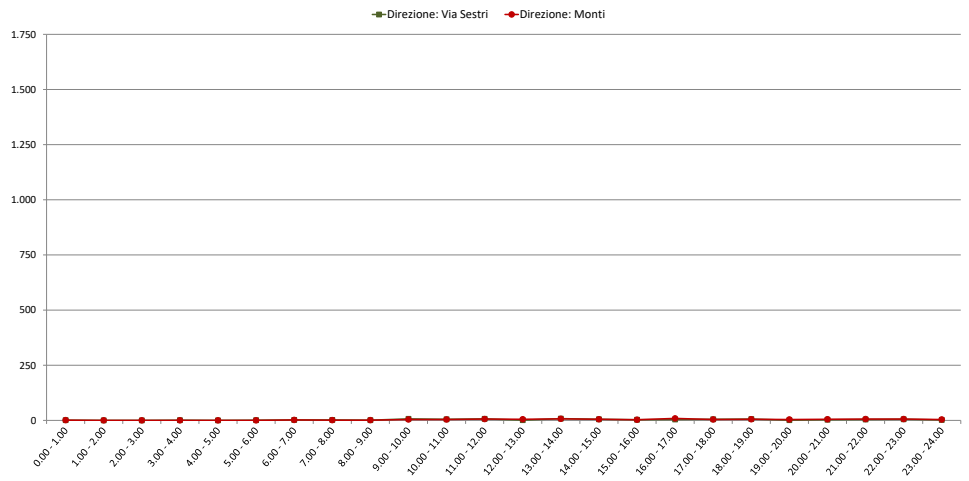
Direzione: Monti										
Intervallo orario	Volumi				Totale	Velocità [Km/h]				Totale
	Moto	Auto	< 35 q.li	> 35 q.li		0 ÷ 30	30 ÷ 50	50 ÷ 70	> 70	
0.00 - 1.00	0	1	0	0	1	1	0	0	0	1
1.00 - 2.00	0	0	0	0	0	0	0	0	0	0
2.00 - 3.00	0	0	0	0	0	0	0	0	0	0
3.00 - 4.00	0	0	0	0	0	0	0	0	0	0
4.00 - 5.00	0	0	0	0	0	0	0	0	0	0
5.00 - 6.00	0	0	0	0	0	0	0	0	0	0
6.00 - 7.00	0	1	1	0	2	2	0	0	0	2
7.00 - 8.00	0	1	0	0	1	1	0	0	0	1
8.00 - 9.00	0	1	0	0	1	1	0	0	0	1
9.00 - 10.00	0	3	1	0	4	4	0	0	0	4
10.00 - 11.00	1	3	0	0	4	3	1	0	0	4
11.00 - 12.00	1	5	0	0	6	6	0	0	0	6
12.00 - 13.00	2	3	0	0	5	5	0	0	0	5
13.00 - 14.00	1	5	1	0	7	7	0	0	0	7
14.00 - 15.00	0	5	0	0	5	5	0	0	0	5
15.00 - 16.00	0	3	0	0	3	3	0	0	0	3
16.00 - 17.00	3	6	0	0	9	9	0	0	0	9
17.00 - 18.00	0	4	0	0	4	4	0	0	0	4
18.00 - 19.00	0	5	0	0	5	5	0	0	0	5
19.00 - 20.00	1	3	0	0	4	4	0	0	0	4
20.00 - 21.00	0	4	1	0	5	5	0	0	0	5
21.00 - 22.00	3	3	0	0	6	5	1	0	0	6
22.00 - 23.00	0	6	0	0	6	6	0	0	0	6
23.00 - 24.00	0	4	0	0	4	3	1	0	0	4
Totale	12	66	4	0	82	79	3	0	0	82

Intervallo Orario	Volumi				Totale	Velocità [Km/h]				Totale
	Moto	Auto	< 35 q.li	> 35 q.li		0 ÷ 30	30 ÷ 50	50 ÷ 70	> 70	
Diurno	9	43	2	0	54	54	0	0	0	54
Notturno	2	15	3	0	20	20	0	0	0	20
Totale	11	58	5	0	74	74	0	0	0	74

Intervallo Orario	Volumi				Totale	Velocità [Km/h]				Totale
	Moto	Auto	< 35 q.li	> 35 q.li		0 ÷ 30	30 ÷ 50	50 ÷ 70	> 70	
Diurno	8	44	2	0	54	53	1	0	0	54
Notturno	4	22	2	0	28	26	2	0	0	28
Totale	12	66	4	0	82	79	3	0	0	82

Ore di punta										
Intervallo Orario	Volumi				Totale	Velocità [Km/h]				Totale
	Moto	Auto	< 35 q.li	> 35 q.li		0 ÷ 30	30 ÷ 50	50 ÷ 70	> 70	
9.00 - 10.00	2	4	1	0	7	7	0	0	0	7
13.00 - 14.00	2	5	1	0	8	8	0	0	0	8

Ore di punta										
Intervallo Orario	Volumi				Totale	Velocità [Km/h]				Totale
	Moto	Auto	< 35 q.li	> 35 q.li		0 ÷ 30	30 ÷ 50	50 ÷ 70	> 70	
11.00 - 12.00	1	5	0	0	6	6	0	0	0	6
16.00 - 17.00	3	6	0	0	9	9	0	0	0	9



Comune di Genova

Monitoraggio del traffico

Sezione: 15

Strada: Via Chiaravagna

Data: domenica 10 ottobre 2021

Direzione: Via Sestri										
Intervallo orario	Volumi				Totale	Velocità [Km/h]				Totale
	Moto	Auto	< 35 q.li	> 35 q.li		0 ÷ 30	30 ÷ 50	50 ÷ 70	> 70	
0.00 - 1.00	0	2	0	0	2	2	0	0	0	2
1.00 - 2.00	0	0	0	0	0	0	0	0	0	0
2.00 - 3.00	0	1	0	0	1	1	0	0	0	1
3.00 - 4.00	0	0	0	0	0	0	0	0	0	0
4.00 - 5.00	0	0	0	0	0	0	0	0	0	0
5.00 - 6.00	0	1	0	0	1	1	0	0	0	1
6.00 - 7.00	0	1	0	0	1	1	0	0	0	1
7.00 - 8.00	1	1	0	0	2	2	0	0	0	2
8.00 - 9.00	1	2	0	0	3	3	0	0	0	3
9.00 - 10.00	0	2	0	0	2	2	0	0	0	2
10.00 - 11.00	0	5	0	0	5	5	0	0	0	5
11.00 - 12.00	2	4	1	0	7	7	0	0	0	7
12.00 - 13.00	1	1	1	0	3	3	0	0	0	3
13.00 - 14.00	1	3	0	0	4	4	0	0	0	4
14.00 - 15.00	0	5	0	0	5	5	0	0	0	5
15.00 - 16.00	0	4	0	0	4	4	0	0	0	4
16.00 - 17.00	0	2	0	0	2	2	0	0	0	2
17.00 - 18.00	1	3	0	0	4	4	0	0	0	4
18.00 - 19.00	2	0	0	0	2	2	0	0	0	2
19.00 - 20.00	0	3	0	0	3	3	0	0	0	3
20.00 - 21.00	0	3	0	0	3	3	0	0	0	3
21.00 - 22.00	0	0	0	0	0	0	0	0	0	0
22.00 - 23.00	1	2	0	0	3	2	1	0	0	3
23.00 - 24.00	0	0	0	0	0	0	0	0	0	0
Totale	10	45	2	0	57	56	1	0	0	57

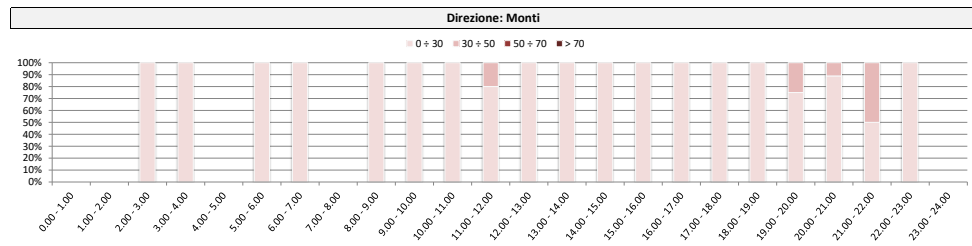
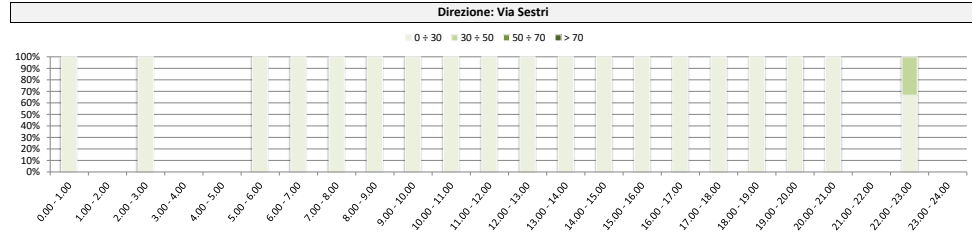
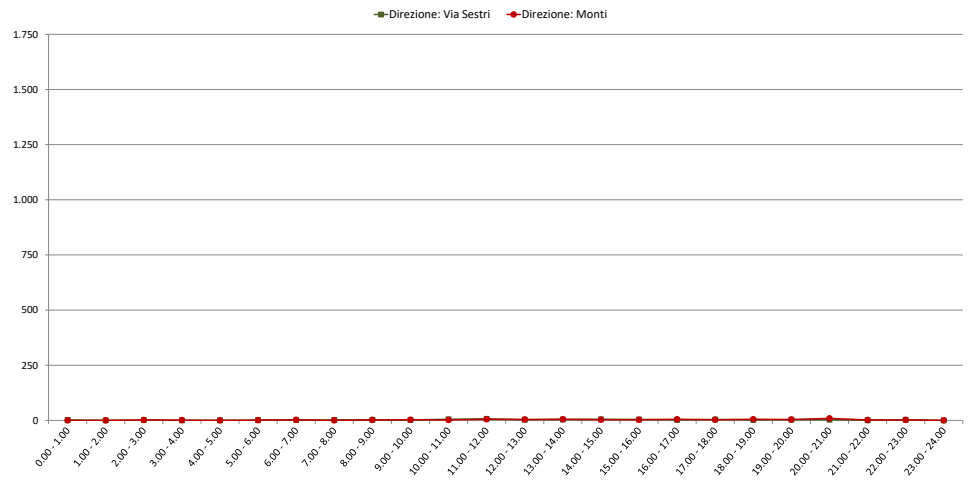
Direzione: Monti										
Intervallo orario	Volumi				Totale	Velocità [Km/h]				Totale
	Moto	Auto	< 35 q.li	> 35 q.li		0 ÷ 30	30 ÷ 50	50 ÷ 70	> 70	
0.00 - 1.00	0	0	0	0	0	0	0	0	0	0
1.00 - 2.00	0	0	0	0	0	0	0	0	0	0
2.00 - 3.00	0	2	0	0	2	2	0	0	0	2
3.00 - 4.00	0	0	1	0	1	1	0	0	0	1
4.00 - 5.00	0	0	0	0	0	0	0	0	0	0
5.00 - 6.00	1	0	0	0	1	1	0	0	0	1
6.00 - 7.00	0	3	0	0	3	3	0	0	0	3
7.00 - 8.00	0	0	0	0	0	0	0	0	0	0
8.00 - 9.00	0	1	1	0	2	2	0	0	0	2
9.00 - 10.00	2	1	0	0	3	3	0	0	0	3
10.00 - 11.00	0	2	0	0	2	2	0	0	0	2
11.00 - 12.00	1	4	0	0	5	4	1	0	0	5
12.00 - 13.00	1	2	1	0	4	4	0	0	0	4
13.00 - 14.00	1	4	0	0	5	5	0	0	0	5
14.00 - 15.00	1	2	0	0	3	3	0	0	0	3
15.00 - 16.00	0	3	0	0	3	3	0	0	0	3
16.00 - 17.00	0	5	0	0	5	5	0	0	0	5
17.00 - 18.00	0	3	0	0	3	3	0	0	0	3
18.00 - 19.00	1	4	0	0	5	5	0	0	0	5
19.00 - 20.00	1	3	0	0	4	3	1	0	0	4
20.00 - 21.00	3	6	0	0	9	8	1	0	0	9
21.00 - 22.00	1	1	0	0	2	1	1	0	0	2
22.00 - 23.00	1	1	0	0	2	2	0	0	0	2
23.00 - 24.00	0	0	0	0	0	0	0	0	0	0
Totale	14	47	3	0	64	60	4	0	0	64

Intervallo Orario	Volumi				Totale	Velocità [Km/h]				Totale
	Moto	Auto	< 35 q.li	> 35 q.li		0 ÷ 30	30 ÷ 50	50 ÷ 70	> 70	
Diurno	9	32	2	0	43	43	0	0	0	43
Notturmo	1	13	0	0	14	13	1	0	0	14
Totale	10	45	2	0	57	56	1	0	0	57

Intervallo Orario	Volumi				Totale	Velocità [Km/h]				Totale
	Moto	Auto	< 35 q.li	> 35 q.li		0 ÷ 30	30 ÷ 50	50 ÷ 70	> 70	
Diurno	7	31	2	0	40	39	1	0	0	40
Notturmo	7	16	1	0	24	21	3	0	0	24
Totale	14	47	3	0	64	60	4	0	0	64

Ore di punta										
Intervallo Orario	Volumi				Totale	Velocità [Km/h]				Totale
	Moto	Auto	< 35 q.li	> 35 q.li		0 ÷ 30	30 ÷ 50	50 ÷ 70	> 70	
11.00 - 12.00	2	4	1	0	7	7	0	0	0	7
14.00 - 15.00	0	5	0	0	5	5	0	0	0	5

Ore di punta										
Intervallo Orario	Volumi				Totale	Velocità [Km/h]				Totale
	Moto	Auto	< 35 q.li	> 35 q.li		0 ÷ 30	30 ÷ 50	50 ÷ 70	> 70	
11.00 - 12.00	1	4	0	0	5	4	1	0	0	5
20.00 - 21.00	3	6	0	0	9	8	1	0	0	9



Comune di Genova

Monitoraggio del traffico

Sezione: 16

Strada: Piazza Aprosio a nord di Via Giotto

Data: lunedì 11 ottobre 2021

Direzione: Via Paglia										
Intervallo orario	Volumi				Totale	Velocità [Km/h]				Totale
	Moto	Auto	< 35 q.li	> 35 q.li		0 ÷ 30	30 ÷ 50	50 ÷ 70	> 70	
0.00 - 1.00	8	46	3	1	58	35	23	0	0	58
1.00 - 2.00	4	21	3	0	28	19	9	0	0	28
2.00 - 3.00	2	6	2	1	11	7	4	0	0	11
3.00 - 4.00	2	6	0	0	8	6	2	0	0	8
4.00 - 5.00	0	4	5	1	10	7	3	0	0	10
5.00 - 6.00	3	21	0	1	25	18	7	0	0	25
6.00 - 7.00	18	53	9	1	81	51	30	0	0	81
7.00 - 8.00	35	163	17	4	219	180	39	0	0	219
8.00 - 9.00	51	171	33	6	261	223	38	0	0	261
9.00 - 10.00	37	181	25	6	249	213	36	0	0	249
10.00 - 11.00	44	160	25	2	231	207	24	0	0	231
11.00 - 12.00	40	169	14	5	228	191	37	0	0	228
12.00 - 13.00	54	214	15	10	293	228	65	0	0	293
13.00 - 14.00	42	202	14	8	266	225	41	0	0	266
14.00 - 15.00	31	212	18	10	271	245	26	0	0	271
15.00 - 16.00	40	244	24	10	318	295	23	0	0	318
16.00 - 17.00	21	189	16	5	231	221	10	0	0	231
17.00 - 18.00	18	213	19	6	256	242	14	0	0	256
18.00 - 19.00	24	210	15	5	254	231	23	0	0	254
19.00 - 20.00	28	145	9	2	184	158	26	0	0	184
20.00 - 21.00	9	102	5	3	119	100	19	0	0	119
21.00 - 22.00	3	57	4	1	65	45	20	0	0	65
22.00 - 23.00	4	57	1	1	63	44	19	0	0	63
23.00 - 24.00	1	25	0	1	27	21	6	0	0	27
Totale	519	2.871	276	90	3.756	3.212	544	0	0	3.756

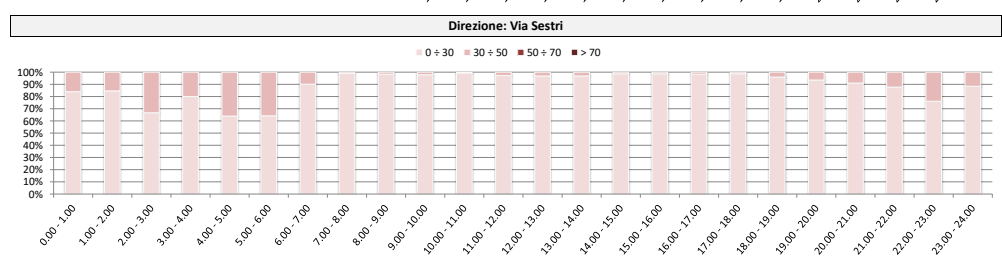
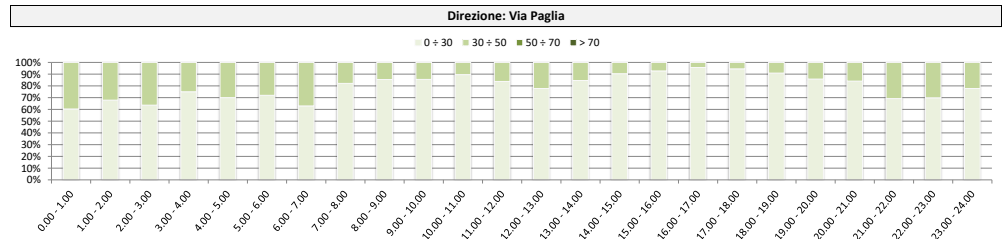
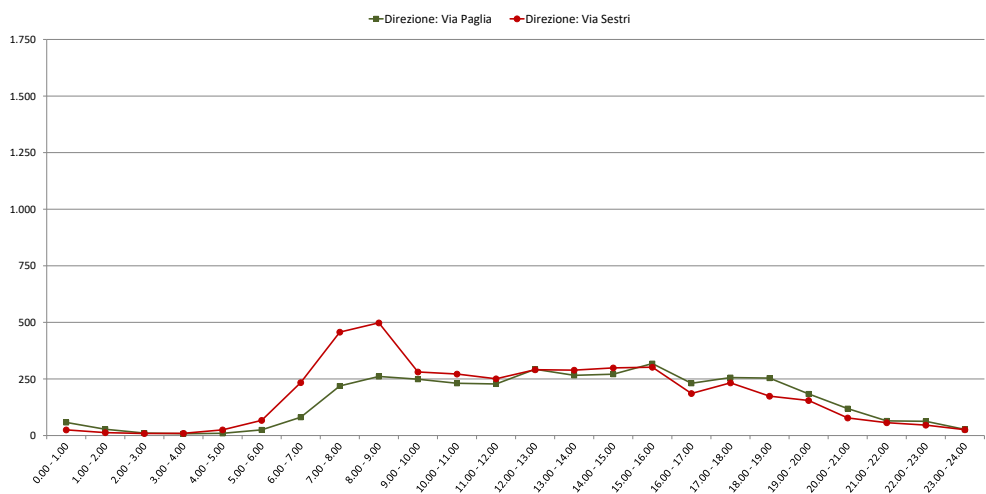
Direzione: Via Sestri										
Intervallo orario	Volumi				Totale	Velocità [Km/h]				Totale
	Moto	Auto	< 35 q.li	> 35 q.li		0 ÷ 30	30 ÷ 50	50 ÷ 70	> 70	
0.00 - 1.00	3	20	2	0	25	21	4	0	0	25
1.00 - 2.00	1	9	2	1	13	11	2	0	0	13
2.00 - 3.00	2	5	1	1	9	6	3	0	0	9
3.00 - 4.00	0	8	1	1	10	8	2	0	0	10
4.00 - 5.00	7	16	1	1	25	16	9	0	0	25
5.00 - 6.00	21	42	4	0	67	43	24	0	0	67
6.00 - 7.00	44	170	11	9	234	211	23	0	0	234
7.00 - 8.00	82	307	54	14	457	452	5	0	0	457
8.00 - 9.00	101	337	43	17	498	490	8	0	0	498
9.00 - 10.00	52	198	23	8	281	275	6	0	0	281
10.00 - 11.00	44	199	20	9	272	270	2	0	0	272
11.00 - 12.00	47	177	16	11	251	244	7	0	0	251
12.00 - 13.00	50	215	17	9	291	282	9	0	0	291
13.00 - 14.00	39	214	25	11	289	280	9	0	0	289
14.00 - 15.00	43	207	31	18	299	295	4	0	0	299
15.00 - 16.00	40	226	24	12	302	298	4	0	0	302
16.00 - 17.00	11	154	12	9	186	183	3	0	0	186
17.00 - 18.00	17	190	20	6	233	230	3	0	0	233
18.00 - 19.00	21	139	12	2	174	167	7	0	0	174
19.00 - 20.00	21	123	6	5	155	145	10	0	0	155
20.00 - 21.00	8	63	6	1	78	71	7	0	0	78
21.00 - 22.00	2	48	7	0	57	50	7	0	0	57
22.00 - 23.00	5	39	1	1	46	35	11	0	0	46
23.00 - 24.00	5	19	1	1	26	23	3	0	0	26
Totale	666	3.125	340	147	4.278	4.106	172	0	0	4.278

Intervallo Orario	Volumi				Totale	Velocità [Km/h]				Totale
	Moto	Auto	< 35 q.li	> 35 q.li		0 ÷ 30	30 ÷ 50	50 ÷ 70	> 70	
Diurno	437	2.328	235	77	3.077	2.701	376	0	0	3.077
Notturmo	82	543	41	13	679	511	168	0	0	679
Totale	519	2.871	276	90	3.756	3.212	544	0	0	3.756

Intervallo Orario	Volumi				Totale	Velocità [Km/h]				Totale
	Moto	Auto	< 35 q.li	> 35 q.li		0 ÷ 30	30 ÷ 50	50 ÷ 70	> 70	
Diurno	547	2.563	297	126	3.533	3.466	67	0	0	3.533
Notturmo	119	562	43	21	745	640	105	0	0	745
Totale	666	3.125	340	147	4.278	4.106	172	0	0	4.278

Ore di punta										
Intervallo Orario	Volumi				Totale	Velocità [Km/h]				Totale
	Moto	Auto	< 35 q.li	> 35 q.li		0 ÷ 30	30 ÷ 50	50 ÷ 70	> 70	
12.00 - 13.00	54	214	15	10	293	228	65	0	0	293
15.00 - 16.00	40	244	24	10	318	295	23	0	0	318

Ore di punta										
Intervallo Orario	Volumi				Totale	Velocità [Km/h]				Totale
	Moto	Auto	< 35 q.li	> 35 q.li		0 ÷ 30	30 ÷ 50	50 ÷ 70	> 70	
8.00 - 9.00	101	337	43	17	498	490	8	0	0	498
15.00 - 16.00	40	226	24	12	302	298	4	0	0	302



Comune di Genova

Monitoraggio del traffico

Sezione: 16

Strada: Piazza Aprosio a nord di Via Giotto

Data: martedì 5 ottobre 2021

Direzione: Via Paglia										
Intervallo orario	Volumi				Totale	Velocità [Km/h]				Totale
	Moto	Auto	< 35 q.li	> 35 q.li		0 ÷ 30	30 ÷ 50	50 ÷ 70	> 70	
0.00 - 1.00	3	24	2	1	30	24	6	0	0	30
1.00 - 2.00	1	7	0	1	9	8	1	0	0	9
2.00 - 3.00	0	4	4	0	8	6	2	0	0	8
3.00 - 4.00	0	3	0	0	3	2	1	0	0	3
4.00 - 5.00	0	8	0	1	9	5	4	0	0	9
5.00 - 6.00	3	24	3	1	31	18	13	0	0	31
6.00 - 7.00	7	71	8	2	88	67	21	0	0	88
7.00 - 8.00	18	137	17	3	175	157	18	0	0	175
8.00 - 9.00	27	165	21	3	216	190	26	0	0	216
9.00 - 10.00	17	183	20	9	229	221	8	0	0	229
10.00 - 11.00	14	220	25	5	264	259	5	0	0	264
11.00 - 12.00	22	234	23	3	282	279	3	0	0	282
12.00 - 13.00	23	248	26	7	304	289	15	0	0	304
13.00 - 14.00	24	186	8	5	223	210	13	0	0	223
14.00 - 15.00	19	228	21	8	276	265	11	0	0	276
15.00 - 16.00	26	266	29	11	332	325	7	0	0	332
16.00 - 17.00	41	274	25	8	348	324	24	0	0	348
17.00 - 18.00	57	276	17	15	365	327	38	0	0	365
18.00 - 19.00	64	318	24	13	419	386	33	0	0	419
19.00 - 20.00	43	234	11	11	299	239	60	0	0	299
20.00 - 21.00	31	133	5	4	173	123	50	0	0	173
21.00 - 22.00	17	92	1	3	113	95	18	0	0	113
22.00 - 23.00	20	79	1	0	100	65	35	0	0	100
23.00 - 24.00	19	60	4	4	87	56	31	0	0	87
Totale	496	3.474	295	118	4.383	3.940	443	0	0	4.383

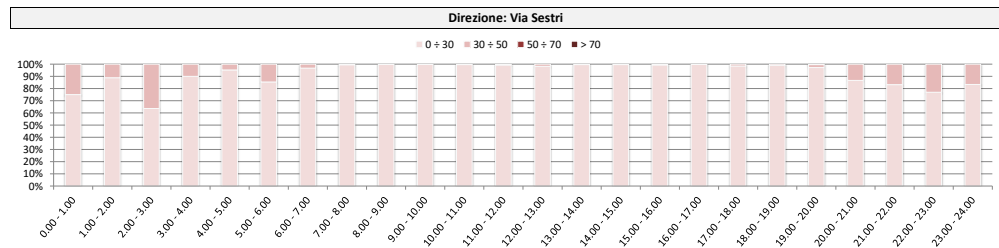
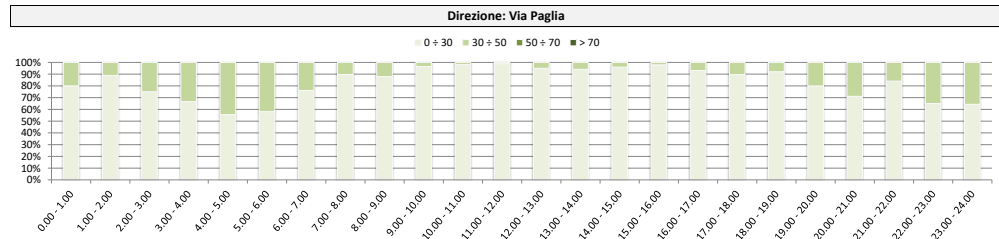
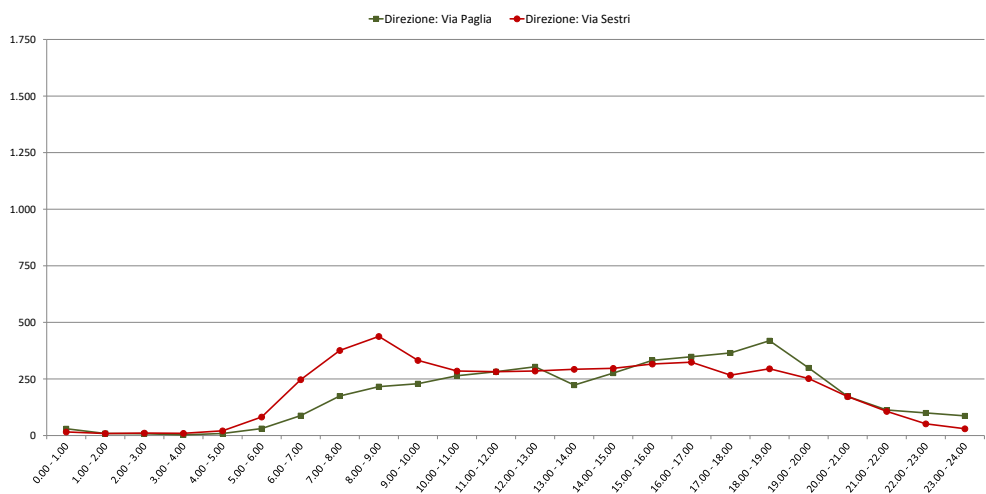
Direzione: Via Sestri										
Intervallo orario	Volumi				Totale	Velocità [Km/h]				Totale
	Moto	Auto	< 35 q.li	> 35 q.li		0 ÷ 30	30 ÷ 50	50 ÷ 70	> 70	
0.00 - 1.00	0	15	1	0	16	12	4	0	0	16
1.00 - 2.00	1	6	1	1	9	8	1	0	0	9
2.00 - 3.00	2	7	1	1	11	7	4	0	0	11
3.00 - 4.00	0	8	1	1	10	9	1	0	0	10
4.00 - 5.00	3	15	2	1	21	20	1	0	0	21
5.00 - 6.00	7	70	3	2	82	70	12	0	0	82
6.00 - 7.00	31	200	13	3	247	239	8	0	0	247
7.00 - 8.00	37	281	48	10	376	374	2	0	0	376
8.00 - 9.00	48	319	59	12	438	437	1	0	0	438
9.00 - 10.00	21	273	29	9	332	331	1	0	0	332
10.00 - 11.00	14	244	21	6	285	284	1	0	0	285
11.00 - 12.00	12	239	22	9	282	280	2	0	0	282
12.00 - 13.00	25	232	21	7	285	280	5	0	0	285
13.00 - 14.00	27	230	23	13	293	292	1	0	0	293
14.00 - 15.00	30	231	26	10	297	296	1	0	0	297
15.00 - 16.00	35	244	29	8	316	314	2	0	0	316
16.00 - 17.00	20	277	20	7	324	323	1	0	0	324
17.00 - 18.00	33	209	20	5	267	263	4	0	0	267
18.00 - 19.00	43	223	19	10	295	292	3	0	0	295
19.00 - 20.00	49	184	10	9	252	245	6	1	0	252
20.00 - 21.00	39	122	8	3	172	149	23	0	0	172
21.00 - 22.00	18	81	6	2	107	89	18	0	0	107
22.00 - 23.00	5	43	3	1	52	40	12	0	0	52
23.00 - 24.00	4	24	1	1	30	25	5	0	0	30
Totale	504	3.777	387	131	4.799	4.679	119	1	0	4.799

Intervallo Orario	Volumi				Totale	Velocità [Km/h]				Totale
	Moto	Auto	< 35 q.li	> 35 q.li		0 ÷ 30	30 ÷ 50	50 ÷ 70	> 70	
Diurno	352	2.735	256	90	3.433	3.232	201	0	0	3.433
Notturmo	144	739	39	28	950	708	242	0	0	950
Totale	496	3.474	295	118	4.383	3.940	443	0	0	4.383

Intervallo Orario	Volumi				Totale	Velocità [Km/h]				Totale
	Moto	Auto	< 35 q.li	> 35 q.li		0 ÷ 30	30 ÷ 50	50 ÷ 70	> 70	
Diurno	345	3.002	337	106	3.790	3.766	24	0	0	3.790
Notturmo	159	775	50	25	1.009	913	95	1	0	1.009
Totale	504	3.777	387	131	4.799	4.679	119	1	0	4.799

Ore di punta										
Intervallo Orario	Volumi				Totale	Velocità [Km/h]				Totale
	Moto	Auto	< 35 q.li	> 35 q.li		0 ÷ 30	30 ÷ 50	50 ÷ 70	> 70	
12.00 - 13.00	23	248	26	7	304	289	15	0	0	304
18.00 - 19.00	64	318	24	13	419	386	33	0	0	419

Ore di punta										
Intervallo Orario	Volumi				Totale	Velocità [Km/h]				Totale
	Moto	Auto	< 35 q.li	> 35 q.li		0 ÷ 30	30 ÷ 50	50 ÷ 70	> 70	
8.00 - 9.00	48	319	59	12	438	437	1	0	0	438
16.00 - 17.00	20	277	20	7	324	323	1	0	0	324



Comune di Genova

Monitoraggio del traffico

Sezione: 16

Strada: Piazza Aprosio a nord di Via Giotto

Data: mercoledì 6 ottobre 2021

Direzione: Via Paglia										
Intervallo orario	Volumi				Totale	Velocità [Km/h]				Totale
	Moto	Auto	< 35 q.li	> 35 q.li		0 ÷ 30	30 ÷ 50	50 ÷ 70	> 70	
0.00 - 1.00	13	38	1	2	54	33	21	0	0	54
1.00 - 2.00	3	21	0	1	25	15	10	0	0	25
2.00 - 3.00	3	9	1	1	14	10	4	0	0	14
3.00 - 4.00	2	7	0	1	10	7	3	0	0	10
4.00 - 5.00	4	6	2	1	13	11	2	0	0	13
5.00 - 6.00	3	29	5	0	37	26	11	0	0	37
6.00 - 7.00	12	77	6	0	95	85	10	0	0	95
7.00 - 8.00	20	166	14	3	203	191	11	0	1	203
8.00 - 9.00	36	159	21	4	220	209	11	0	0	220
9.00 - 10.00	39	197	16	9	261	253	8	0	0	261
10.00 - 11.00	42	180	27	4	253	243	10	0	0	253
11.00 - 12.00	41	190	21	10	262	234	28	0	0	262
12.00 - 13.00	45	228	33	8	314	280	34	0	0	314
13.00 - 14.00	46	205	14	9	274	217	57	0	0	274
14.00 - 15.00	35	211	20	9	275	229	46	0	0	275
15.00 - 16.00	47	230	19	6	302	267	35	0	0	302
16.00 - 17.00	50	266	18	13	347	308	39	0	0	347
17.00 - 18.00	66	324	23	16	429	384	44	1	0	429
18.00 - 19.00	82	295	19	13	409	356	51	2	0	409
19.00 - 20.00	62	278	18	12	370	325	45	0	0	370
20.00 - 21.00	46	178	3	7	234	177	57	0	0	234
21.00 - 22.00	27	91	3	2	123	79	44	0	0	123
22.00 - 23.00	24	98	5	1	128	96	32	0	0	128
23.00 - 24.00	18	71	5	0	94	61	33	0	0	94
Totale	766	3.554	294	132	4.746	4.096	646	3	1	4.746

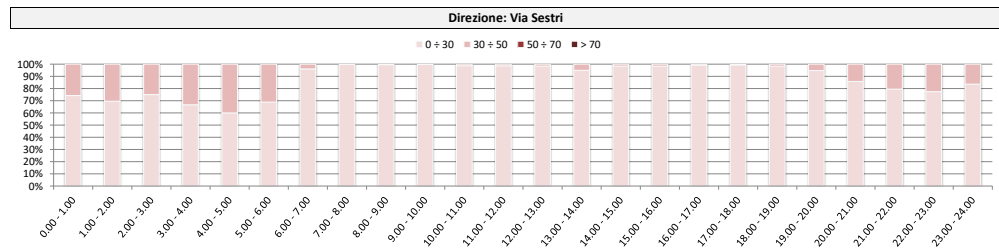
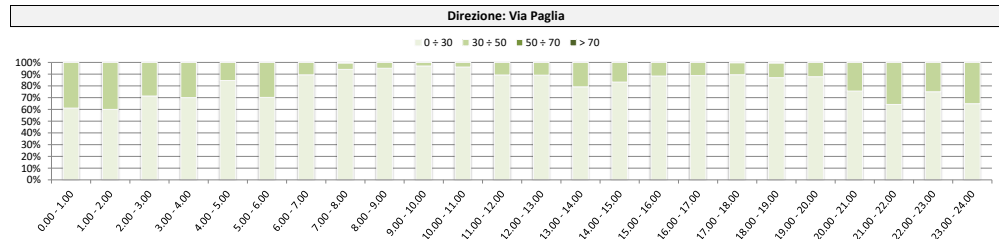
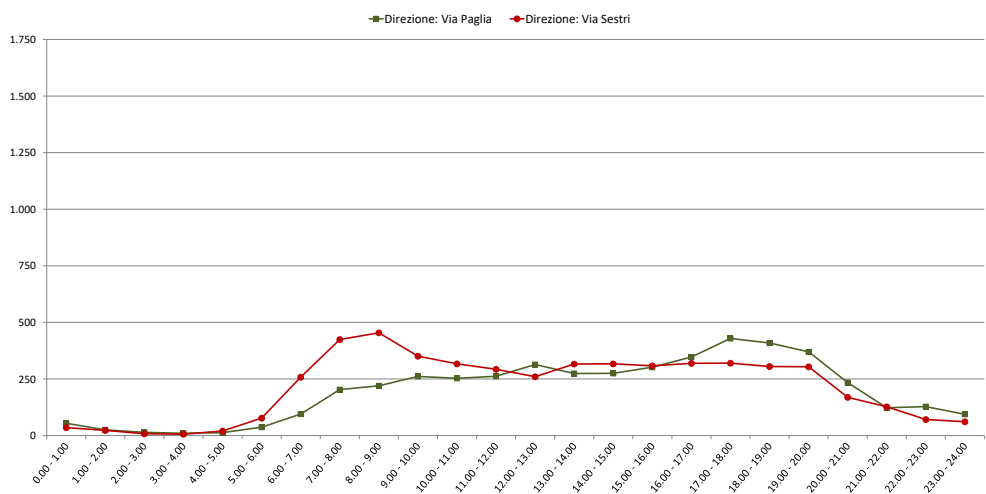
Direzione: Via Sestri										
Intervallo orario	Volumi				Totale	Velocità [Km/h]				Totale
	Moto	Auto	< 35 q.li	> 35 q.li		0 ÷ 30	30 ÷ 50	50 ÷ 70	> 70	
0.00 - 1.00	7	26	1	1	35	26	9	0	0	35
1.00 - 2.00	1	22	0	0	23	16	7	0	0	23
2.00 - 3.00	1	6	0	1	8	6	2	0	0	8
3.00 - 4.00	1	3	1	1	6	4	2	0	0	6
4.00 - 5.00	3	16	0	1	20	12	8	0	0	20
5.00 - 6.00	10	61	5	1	77	53	24	0	0	77
6.00 - 7.00	21	227	8	2	258	248	10	0	0	258
7.00 - 8.00	56	320	36	12	424	423	1	0	0	424
8.00 - 9.00	67	315	64	8	454	452	2	0	0	454
9.00 - 10.00	38	278	32	3	351	350	1	0	0	351
10.00 - 11.00	48	226	30	13	317	313	4	0	0	317
11.00 - 12.00	39	215	30	9	293	289	4	0	0	293
12.00 - 13.00	45	192	17	6	260	256	4	0	0	260
13.00 - 14.00	51	233	21	11	316	300	16	0	0	316
14.00 - 15.00	46	232	24	15	317	312	5	0	0	317
15.00 - 16.00	46	227	22	13	308	303	5	0	0	308
16.00 - 17.00	34	245	25	15	319	316	3	0	0	319
17.00 - 18.00	45	236	30	9	320	318	2	0	0	320
18.00 - 19.00	54	217	21	13	305	300	5	0	0	305
19.00 - 20.00	68	204	16	16	304	288	16	0	0	304
20.00 - 21.00	45	114	4	6	169	145	24	0	0	169
21.00 - 22.00	25	90	7	5	127	101	26	0	0	127
22.00 - 23.00	14	55	2	0	71	55	16	0	0	71
23.00 - 24.00	14	42	3	2	61	51	10	0	0	61
Totale	779	3.802	399	163	5.143	4.937	206	0	0	5.143

Intervallo Orario	Volumi				Totale	Velocità [Km/h]				Totale
	Moto	Auto	< 35 q.li	> 35 q.li		0 ÷ 30	30 ÷ 50	50 ÷ 70	> 70	
Diurno	549	2.651	245	104	3.549	3.171	374	3	1	3.549
Notturno	217	903	49	28	1.197	925	272	0	0	1.197
Totale	766	3.554	294	132	4.746	4.096	646	3	1	4.746

Intervallo Orario	Volumi				Totale	Velocità [Km/h]				Totale
	Moto	Auto	< 35 q.li	> 35 q.li		0 ÷ 30	30 ÷ 50	50 ÷ 70	> 70	
Diurno	569	2.936	352	127	3.984	3.932	52	0	0	3.984
Notturno	210	866	47	36	1.159	1.005	154	0	0	1.159
Totale	779	3.802	399	163	5.143	4.937	206	0	0	5.143

Ore di punta										
Intervallo Orario	Volumi				Totale	Velocità [Km/h]				Totale
	Moto	Auto	< 35 q.li	> 35 q.li		0 ÷ 30	30 ÷ 50	50 ÷ 70	> 70	
12.00 - 13.00	45	228	33	8	314	280	34	0	0	314
17.00 - 18.00	66	324	23	16	429	384	44	1	0	429

Ore di punta										
Intervallo Orario	Volumi				Totale	Velocità [Km/h]				Totale
	Moto	Auto	< 35 q.li	> 35 q.li		0 ÷ 30	30 ÷ 50	50 ÷ 70	> 70	
8.00 - 9.00	67	315	64	8	454	452	2	0	0	454
17.00 - 18.00	45	236	30	9	320	318	2	0	0	320



Comune di Genova

Monitoraggio del traffico

Sezione: 16

Strada: Piazza Aprosio a nord di Via Giotto

Data: giovedì 7 ottobre 2021

Direzione: Via Paglia										
Intervallo orario	Volumi				Totale	Velocità [Km/h]				Totale
	Moto	Auto	< 35 q.li	> 35 q.li		0 ÷ 30	30 ÷ 50	50 ÷ 70	> 70	
0.00 - 1.00	12	42	3	3	60	33	27	0	0	60
1.00 - 2.00	7	16	1	0	24	15	9	0	0	24
2.00 - 3.00	3	11	1	0	15	9	5	1	0	15
3.00 - 4.00	3	9	3	1	16	8	8	0	0	16
4.00 - 5.00	4	6	5	1	16	14	2	0	0	16
5.00 - 6.00	3	21	3	1	28	20	8	0	0	28
6.00 - 7.00	20	88	10	0	118	87	31	0	0	118
7.00 - 8.00	34	149	23	5	211	185	26	0	0	211
8.00 - 9.00	41	193	21	4	259	231	27	1	0	259
9.00 - 10.00	46	223	14	10	293	258	35	0	0	293
10.00 - 11.00	44	210	24	8	286	270	16	0	0	286
11.00 - 12.00	42	190	21	13	266	243	23	0	0	266
12.00 - 13.00	42	250	19	11	322	268	54	0	0	322
13.00 - 14.00	49	182	20	12	263	209	54	0	0	263
14.00 - 15.00	40	197	21	12	270	247	23	0	0	270
15.00 - 16.00	48	231	21	11	311	283	28	0	0	311
16.00 - 17.00	52	266	29	12	359	329	30	0	0	359
17.00 - 18.00	66	310	27	17	420	377	43	0	0	420
18.00 - 19.00	75	324	27	19	445	386	59	0	0	445
19.00 - 20.00	67	257	22	17	363	304	59	0	0	363
20.00 - 21.00	62	165	9	5	241	177	64	0	0	241
21.00 - 22.00	29	104	5	1	139	95	44	0	0	139
22.00 - 23.00	35	90	7	4	136	86	50	0	0	136
23.00 - 24.00	26	76	4	0	106	69	37	0	0	106
Totale	850	3.610	340	167	4.967	4.203	762	2	0	4.967

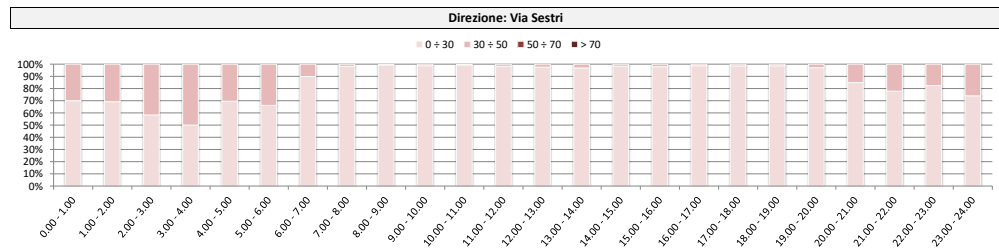
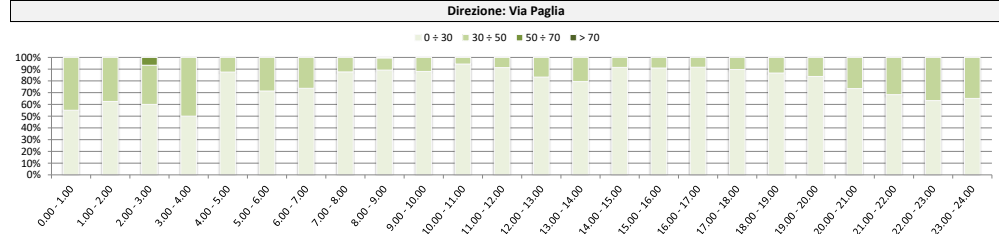
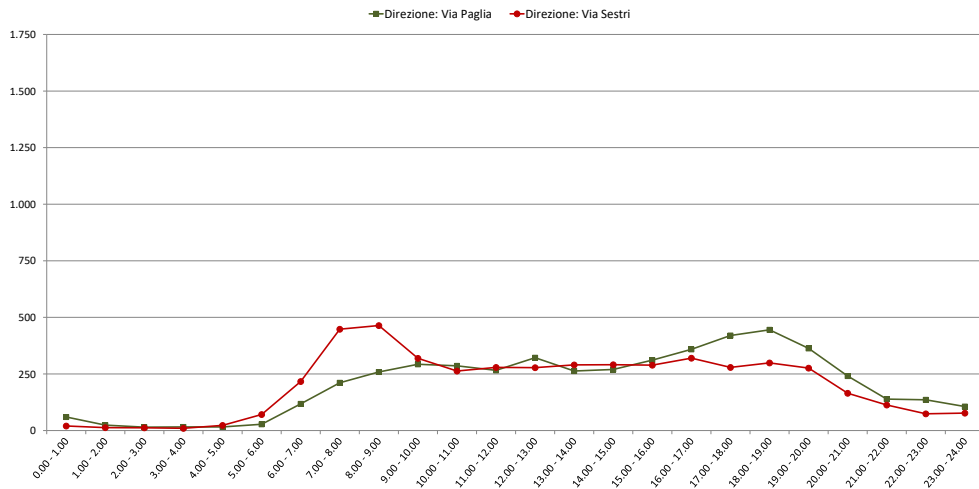
Direzione: Via Sestri										
Intervallo orario	Volumi				Totale	Velocità [Km/h]				Totale
	Moto	Auto	< 35 q.li	> 35 q.li		0 ÷ 30	30 ÷ 50	50 ÷ 70	> 70	
0.00 - 1.00	3	16	0	1	20	14	6	0	0	20
1.00 - 2.00	5	8	0	0	13	9	4	0	0	13
2.00 - 3.00	2	10	0	0	12	7	5	0	0	12
3.00 - 4.00	2	6	1	1	10	5	5	0	0	10
4.00 - 5.00	4	19	0	0	23	16	7	0	0	23
5.00 - 6.00	16	50	4	1	71	47	24	0	0	71
6.00 - 7.00	37	162	7	11	217	195	22	0	0	217
7.00 - 8.00	72	313	48	15	448	440	8	0	0	448
8.00 - 9.00	78	314	63	9	464	460	4	0	0	464
9.00 - 10.00	37	250	23	9	319	315	4	0	0	319
10.00 - 11.00	38	196	20	9	263	261	2	0	0	263
11.00 - 12.00	38	204	28	9	279	274	5	0	0	279
12.00 - 13.00	42	203	29	4	278	271	7	0	0	278
13.00 - 14.00	42	213	23	12	290	281	9	0	0	290
14.00 - 15.00	42	203	29	17	291	286	5	0	0	291
15.00 - 16.00	36	211	23	19	289	283	6	0	0	289
16.00 - 17.00	40	247	28	5	320	316	4	0	0	320
17.00 - 18.00	51	191	27	10	279	275	4	0	0	279
18.00 - 19.00	48	224	16	11	299	295	4	0	0	299
19.00 - 20.00	37	201	26	12	276	268	8	0	0	276
20.00 - 21.00	32	114	7	12	165	140	25	0	0	165
21.00 - 22.00	23	85	3	2	113	88	25	0	0	113
22.00 - 23.00	12	59	2	1	74	61	13	0	0	74
23.00 - 24.00	21	49	6	1	77	57	20	0	0	77
Totale	758	3.548	413	171	4.890	4.664	226	0	0	4.890

Intervallo Orario	Volumi				Totale	Velocità [Km/h]				Totale
	Moto	Auto	< 35 q.li	> 35 q.li		0 ÷ 30	30 ÷ 50	50 ÷ 70	> 70	
Diurno	579	2.725	267	134	3.705	3.286	418	1	0	3.705
Notturmo	271	885	73	33	1.262	917	344	1	0	1.262
Totale	850	3.610	340	167	4.967	4.203	762	2	0	4.967

Intervallo Orario	Volumi				Totale	Velocità [Km/h]				Totale
	Moto	Auto	< 35 q.li	> 35 q.li		0 ÷ 30	30 ÷ 50	50 ÷ 70	> 70	
Diurno	564	2.769	357	129	3.819	3.757	62	0	0	3.819
Notturmo	194	779	56	42	1.071	907	164	0	0	1.071
Totale	758	3.548	413	171	4.890	4.664	226	0	0	4.890

Ore di punta										
Intervallo Orario	Volumi				Totale	Velocità [Km/h]				Totale
	Moto	Auto	< 35 q.li	> 35 q.li		0 ÷ 30	30 ÷ 50	50 ÷ 70	> 70	
12.00 - 13.00	42	250	19	11	322	268	54	0	0	322
18.00 - 19.00	75	324	27	19	445	386	59	0	0	445

Ore di punta										
Intervallo Orario	Volumi				Totale	Velocità [Km/h]				Totale
	Moto	Auto	< 35 q.li	> 35 q.li		0 ÷ 30	30 ÷ 50	50 ÷ 70	> 70	
8.00 - 9.00	78	314	63	9	464	460	4	0	0	464
16.00 - 17.00	40	247	28	5	320	316	4	0	0	320



Comune di Genova

Monitoraggio del traffico

Sezione: 16

Strada: Piazza Aprosio a nord di Via Giotto

Data: venerdì 8 ottobre 2021

Direzione: Via Paglia										
Intervallo orario	Volumi				Totale	Velocità [Km/h]				Totale
	Moto	Auto	< 35 q.li	> 35 q.li		0 ÷ 30	30 ÷ 50	50 ÷ 70	> 70	
0.00 - 1.00	12	43	0	2	57	29	28	0	0	57
1.00 - 2.00	8	17	3	1	29	19	10	0	0	29
2.00 - 3.00	7	11	0	1	19	11	8	0	0	19
3.00 - 4.00	2	5	1	1	9	7	2	0	0	9
4.00 - 5.00	4	10	2	1	17	12	5	0	0	17
5.00 - 6.00	6	28	3	0	37	22	15	0	0	37
6.00 - 7.00	17	72	16	3	108	78	30	0	0	108
7.00 - 8.00	37	159	23	4	223	186	37	0	0	223
8.00 - 9.00	39	181	26	8	254	219	35	0	0	254
9.00 - 10.00	44	172	35	2	253	230	23	0	0	253
10.00 - 11.00	47	199	24	10	280	259	21	0	0	280
11.00 - 12.00	42	242	21	2	307	278	29	0	0	307
12.00 - 13.00	58	225	22	7	312	255	57	0	0	312
13.00 - 14.00	51	206	13	10	280	226	54	0	0	280
14.00 - 15.00	42	221	16	13	292	258	34	0	0	292
15.00 - 16.00	61	288	16	13	378	341	37	0	0	378
16.00 - 17.00	60	301	25	9	395	354	41	0	0	395
17.00 - 18.00	61	286	40	11	398	371	27	0	0	398
18.00 - 19.00	77	301	32	15	425	385	40	0	0	425
19.00 - 20.00	68	247	18	18	351	295	56	0	0	351
20.00 - 21.00	47	166	9	8	230	179	51	0	0	230
21.00 - 22.00	29	120	7	2	158	113	45	0	0	158
22.00 - 23.00	33	107	1	4	145	110	35	0	0	145
23.00 - 24.00	24	108	1	4	137	93	44	0	0	137
Totale	876	3.715	354	149	5.094	4.330	764	0	0	5.094

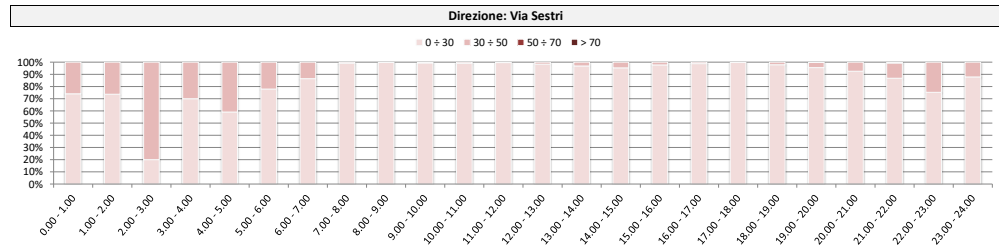
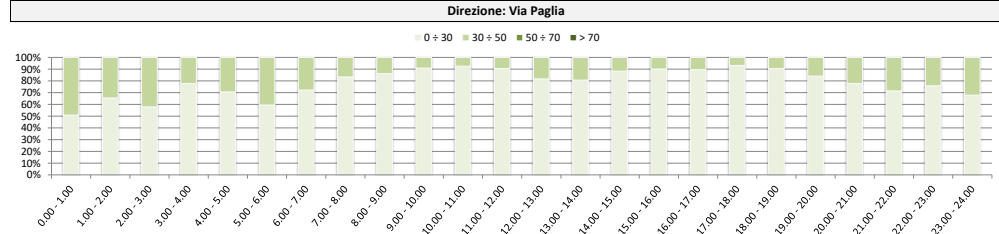
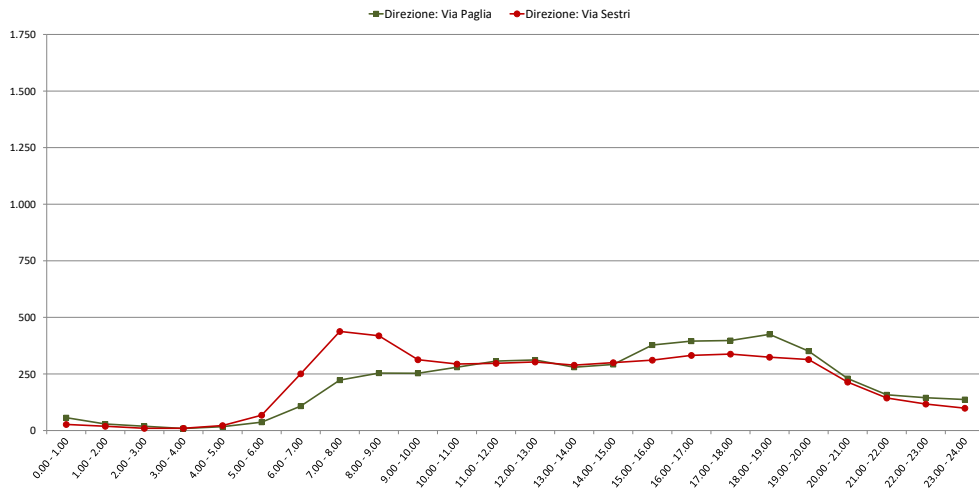
Direzione: Via Sestri										
Intervallo orario	Volumi				Totale	Velocità [Km/h]				Totale
	Moto	Auto	< 35 q.li	> 35 q.li		0 ÷ 30	30 ÷ 50	50 ÷ 70	> 70	
0.00 - 1.00	6	19	0	2	27	20	7	0	0	27
1.00 - 2.00	2	15	1	1	19	14	5	0	0	19
2.00 - 3.00	2	6	2	0	10	2	8	0	0	10
3.00 - 4.00	1	7	0	2	10	7	3	0	0	10
4.00 - 5.00	4	17	1	0	22	13	9	0	0	22
5.00 - 6.00	16	49	1	2	68	53	15	0	0	68
6.00 - 7.00	42	187	9	13	251	217	34	0	0	251
7.00 - 8.00	62	303	57	16	438	434	4	0	0	438
8.00 - 9.00	64	286	54	15	419	418	1	0	0	419
9.00 - 10.00	34	234	34	11	313	311	2	0	0	313
10.00 - 11.00	36	208	36	14	294	291	3	0	0	294
11.00 - 12.00	37	217	36	7	297	296	1	0	0	297
12.00 - 13.00	62	197	29	15	303	298	5	0	0	303
13.00 - 14.00	47	210	22	10	289	280	9	0	0	289
14.00 - 15.00	47	223	18	12	300	286	14	0	0	300
15.00 - 16.00	39	228	31	13	311	304	7	0	0	311
16.00 - 17.00	45	250	27	10	332	328	4	0	0	332
17.00 - 18.00	40	251	34	13	338	337	1	0	0	338
18.00 - 19.00	49	242	22	11	324	317	7	0	0	324
19.00 - 20.00	57	227	17	13	314	300	13	1	0	314
20.00 - 21.00	37	160	6	11	214	198	16	0	0	214
21.00 - 22.00	33	99	6	6	144	125	18	1	0	144
22.00 - 23.00	25	82	6	4	117	88	29	0	0	117
23.00 - 24.00	21	74	1	3	99	87	12	0	0	99
Totale	808	3.791	450	204	5.253	5.024	227	2	0	5.253

Intervallo Orario	Volumi				Totale	Velocità [Km/h]				Totale
	Moto	Auto	< 35 q.li	> 35 q.li		0 ÷ 30	30 ÷ 50	50 ÷ 70	> 70	
Diurno	619	2.781	293	104	3.797	3.362	435	0	0	3.797
Notturmo	257	934	61	45	1.297	968	329	0	0	1.297
Totale	876	3.715	354	149	5.094	4.330	764	0	0	5.094

Intervallo Orario	Volumi				Totale	Velocità [Km/h]				Totale
	Moto	Auto	< 35 q.li	> 35 q.li		0 ÷ 30	30 ÷ 50	50 ÷ 70	> 70	
Diurno	562	2.849	400	147	3.958	3.900	58	0	0	3.958
Notturmo	246	942	50	57	1.295	1.124	169	2	0	1.295
Totale	808	3.791	450	204	5.253	5.024	227	2	0	5.253

Ore di punta										
Intervallo Orario	Volumi				Totale	Velocità [Km/h]				Totale
	Moto	Auto	< 35 q.li	> 35 q.li		0 ÷ 30	30 ÷ 50	50 ÷ 70	> 70	
12.00 - 13.00	58	225	22	7	312	255	57	0	0	312
18.00 - 19.00	77	301	32	15	425	385	40	0	0	425

Ore di punta										
Intervallo Orario	Volumi				Totale	Velocità [Km/h]				Totale
	Moto	Auto	< 35 q.li	> 35 q.li		0 ÷ 30	30 ÷ 50	50 ÷ 70	> 70	
7.00 - 8.00	62	303	57	16	438	434	4	0	0	438
17.00 - 18.00	40	251	34	13	338	337	1	0	0	338



Comune di Genova

Monitoraggio del traffico

Sezione: 16

Strada: Piazza Aprosio a nord di Via Giotto

Data: sabato 9 ottobre 2021

Direzione: Via Paglia										
Intervallo orario	Volumi				Totale	Velocità [Km/h]				Totale
	Moto	Auto	< 35 q.li	> 35 q.li		0 ÷ 30	30 ÷ 50	50 ÷ 70	> 70	
0.00 - 1.00	28	97	3	0	128	90	38	0	0	128
1.00 - 2.00	15	57	1	2	75	49	26	0	0	75
2.00 - 3.00	7	39	1	3	50	32	18	0	0	50
3.00 - 4.00	5	19	5	1	30	15	15	0	0	30
4.00 - 5.00	3	17	1	0	21	14	7	0	0	21
5.00 - 6.00	2	17	5	2	26	20	6	0	0	26
6.00 - 7.00	13	88	11	4	116	71	45	0	0	116
7.00 - 8.00	14	95	15	2	126	96	30	0	0	126
8.00 - 9.00	23	144	9	5	181	162	19	0	0	181
9.00 - 10.00	31	181	3	6	221	198	23	0	0	221
10.00 - 11.00	41	196	26	7	270	247	23	0	0	270
11.00 - 12.00	40	218	22	9	289	273	16	0	0	289
12.00 - 13.00	42	183	15	11	251	212	39	0	0	251
13.00 - 14.00	44	160	10	7	221	162	59	0	0	221
14.00 - 15.00	33	177	13	5	228	186	42	0	0	228
15.00 - 16.00	41	237	16	10	304	261	43	0	0	304
16.00 - 17.00	48	229	13	7	297	261	36	0	0	297
17.00 - 18.00	47	226	11	10	294	271	23	0	0	294
18.00 - 19.00	48	249	22	8	327	294	33	0	0	327
19.00 - 20.00	51	232	20	8	311	264	47	0	0	311
20.00 - 21.00	44	155	10	4	213	163	50	0	0	213
21.00 - 22.00	29	116	8	4	157	111	46	0	0	157
22.00 - 23.00	30	99	9	1	139	103	36	0	0	139
23.00 - 24.00	19	116	4	1	140	99	41	0	0	140
Totale	698	3.347	253	117	4.415	3.654	761	0	0	4.415

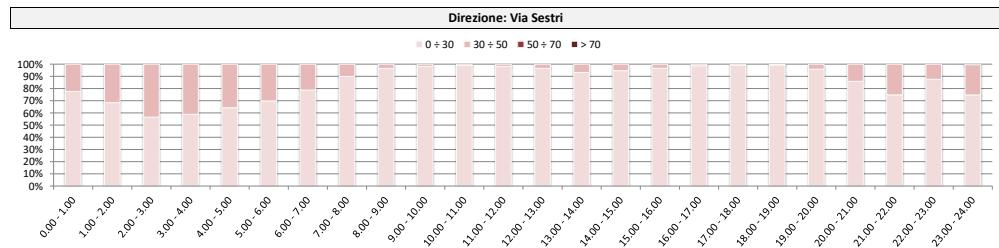
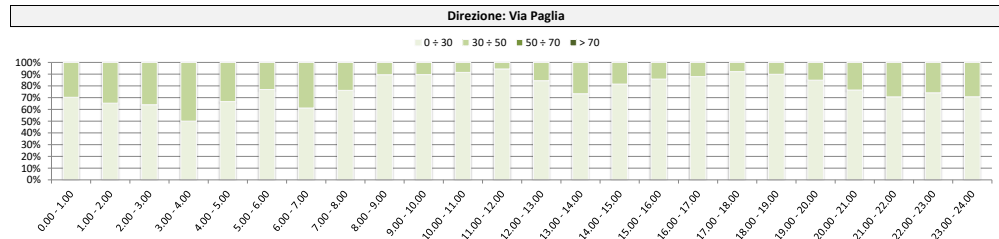
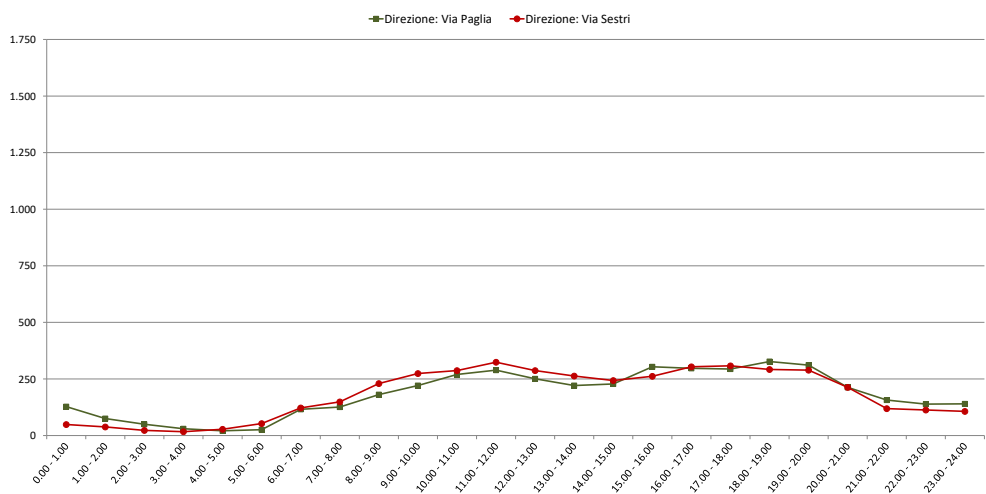
Direzione: Via Sestri										
Intervallo orario	Volumi				Totale	Velocità [Km/h]				Totale
	Moto	Auto	< 35 q.li	> 35 q.li		0 ÷ 30	30 ÷ 50	50 ÷ 70	> 70	
0.00 - 1.00	9	39	0	1	49	38	11	0	0	49
1.00 - 2.00	7	29	1	1	38	26	12	0	0	38
2.00 - 3.00	5	17	1	0	23	13	10	0	0	23
3.00 - 4.00	5	10	1	1	17	10	7	0	0	17
4.00 - 5.00	5	22	0	1	28	18	10	0	0	28
5.00 - 6.00	12	39	2	0	53	37	16	0	0	53
6.00 - 7.00	28	85	6	3	122	96	26	0	0	122
7.00 - 8.00	29	102	14	4	149	134	15	0	0	149
8.00 - 9.00	35	172	18	5	230	222	8	0	0	230
9.00 - 10.00	43	202	22	7	274	269	5	0	0	274
10.00 - 11.00	40	206	32	9	287	284	3	0	0	287
11.00 - 12.00	35	256	23	10	324	318	6	0	0	324
12.00 - 13.00	34	217	24	12	287	277	10	0	0	287
13.00 - 14.00	46	188	20	9	263	245	18	0	0	263
14.00 - 15.00	38	177	22	6	243	230	13	0	0	243
15.00 - 16.00	38	192	21	11	262	253	9	0	0	262
16.00 - 17.00	38	246	17	3	304	300	4	0	0	304
17.00 - 18.00	41	237	16	14	308	305	3	0	0	308
18.00 - 19.00	39	218	28	7	292	290	2	0	0	292
19.00 - 20.00	48	211	14	16	289	277	12	0	0	289
20.00 - 21.00	40	152	16	5	213	183	30	0	0	213
21.00 - 22.00	24	85	6	4	119	89	30	0	0	119
22.00 - 23.00	18	90	2	3	113	99	14	0	0	113
23.00 - 24.00	14	90	1	2	107	80	26	1	0	107
Totale	671	3.282	307	134	4.394	4.093	300	1	0	4.394

Intervallo Orario	Volumi				Totale	Velocità [Km/h]				Totale
	Moto	Auto	< 35 q.li	> 35 q.li		0 ÷ 30	30 ÷ 50	50 ÷ 70	> 70	
Diurno	452	2.295	175	87	3.009	2.623	386	0	0	3.009
Notturmo	246	1.052	78	30	1.406	1.031	375	0	0	1.406
Totale	698	3.347	253	117	4.415	3.654	761	0	0	4.415

Intervallo Orario	Volumi				Totale	Velocità [Km/h]				Totale
	Moto	Auto	< 35 q.li	> 35 q.li		0 ÷ 30	30 ÷ 50	50 ÷ 70	> 70	
Diurno	456	2.413	257	97	3.223	3.127	96	0	0	3.223
Notturmo	215	869	50	37	1.171	966	204	1	0	1.171
Totale	671	3.282	307	134	4.394	4.093	300	1	0	4.394

Ore di punta										
Intervallo Orario	Volumi				Totale	Velocità [Km/h]				Totale
	Moto	Auto	< 35 q.li	> 35 q.li		0 ÷ 30	30 ÷ 50	50 ÷ 70	> 70	
11.00 - 12.00	40	218	22	9	289	273	16	0	0	289
18.00 - 19.00	48	249	22	8	327	294	33	0	0	327

Ore di punta										
Intervallo Orario	Volumi				Totale	Velocità [Km/h]				Totale
	Moto	Auto	< 35 q.li	> 35 q.li		0 ÷ 30	30 ÷ 50	50 ÷ 70	> 70	
11.00 - 12.00	35	256	23	10	324	318	6	0	0	324
17.00 - 18.00	41	237	16	14	308	305	3	0	0	308



Comune di Genova

Monitoraggio del traffico

Sezione: 16

Strada: Piazza Aprosio a nord di Via Giotto

Data: domenica 10 ottobre 2021

Direzione: Via Paglia										
Intervallo orario	Volumi				Totale	Velocità [Km/h]				Totale
	Moto	Auto	< 35 q.li	> 35 q.li		0 ÷ 30	30 ÷ 50	50 ÷ 70	> 70	
0.00 - 1.00	21	99	1	1	122	84	37	1	0	122
1.00 - 2.00	11	66	1	1	79	45	34	0	0	79
2.00 - 3.00	13	44	1	1	59	45	14	0	0	59
3.00 - 4.00	6	21	1	0	28	15	13	0	0	28
4.00 - 5.00	4	25	0	1	30	19	11	0	0	30
5.00 - 6.00	4	23	1	1	29	16	13	0	0	29
6.00 - 7.00	5	26	3	1	35	22	13	0	0	35
7.00 - 8.00	6	40	4	0	50	38	12	0	0	50
8.00 - 9.00	10	42	4	0	56	39	17	0	0	56
9.00 - 10.00	15	99	7	0	121	103	18	0	0	121
10.00 - 11.00	33	134	7	2	176	154	22	0	0	176
11.00 - 12.00	31	144	9	5	189	169	20	0	0	189
12.00 - 13.00	29	159	12	4	204	174	30	0	0	204
13.00 - 14.00	24	116	5	4	149	107	42	0	0	149
14.00 - 15.00	17	129	5	0	151	118	33	0	0	151
15.00 - 16.00	23	137	7	6	173	139	34	0	0	173
16.00 - 17.00	28	133	9	6	176	150	26	0	0	176
17.00 - 18.00	36	248	15	9	308	272	36	0	0	308
18.00 - 19.00	34	227	9	8	278	235	43	0	0	278
19.00 - 20.00	46	208	14	8	276	225	51	0	0	276
20.00 - 21.00	34	164	12	2	212	168	44	0	0	212
21.00 - 22.00	30	118	3	4	155	116	39	0	0	155
22.00 - 23.00	14	82	2	1	99	72	27	0	0	99
23.00 - 24.00	16	70	2	0	88	58	30	0	0	88
Totale	490	2.554	134	65	3.243	2.583	659	1	0	3.243

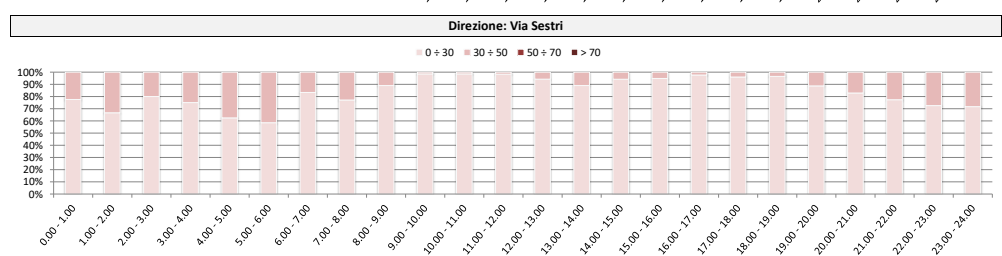
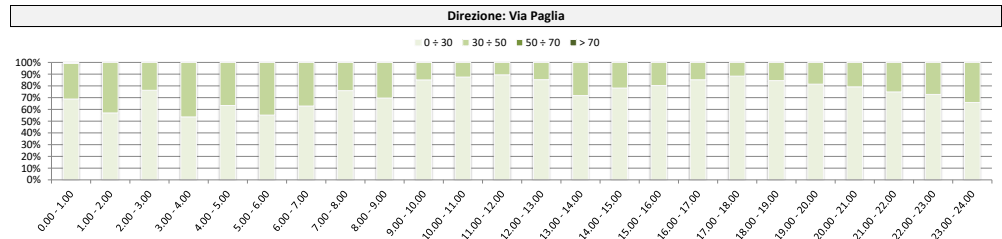
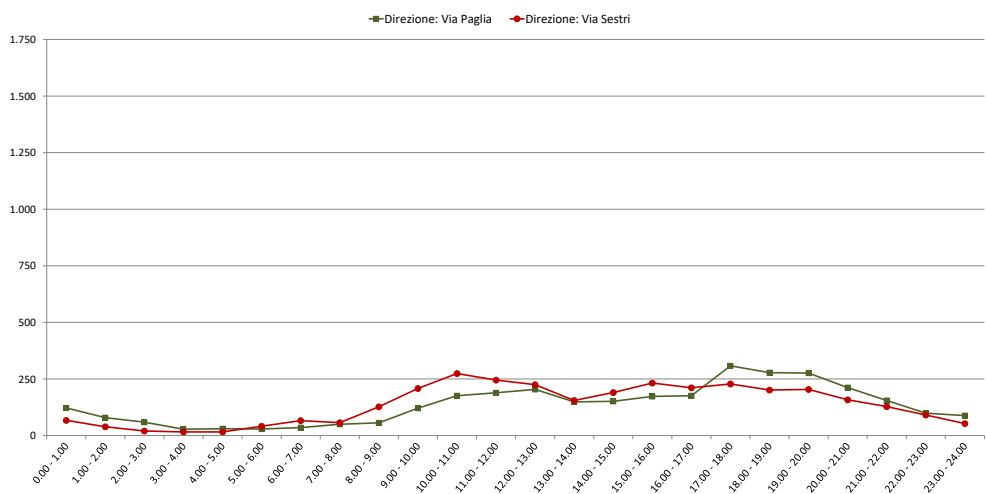
Direzione: Via Sestri										
Intervallo orario	Volumi				Totale	Velocità [Km/h]				Totale
	Moto	Auto	< 35 q.li	> 35 q.li		0 ÷ 30	30 ÷ 50	50 ÷ 70	> 70	
0.00 - 1.00	16	50	0	1	67	52	15	0	0	67
1.00 - 2.00	3	35	1	0	39	26	13	0	0	39
2.00 - 3.00	4	16	0	0	20	16	4	0	0	20
3.00 - 4.00	2	14	0	0	16	12	4	0	0	16
4.00 - 5.00	2	11	2	1	16	10	6	0	0	16
5.00 - 6.00	11	29	0	1	41	24	17	0	0	41
6.00 - 7.00	11	54	1	0	66	55	11	0	0	66
7.00 - 8.00	12	41	4	0	57	44	13	0	0	57
8.00 - 9.00	23	94	7	3	127	113	14	0	0	127
9.00 - 10.00	37	154	10	7	208	205	3	0	0	208
10.00 - 11.00	35	217	18	4	274	270	4	0	0	274
11.00 - 12.00	42	184	12	7	245	241	4	0	0	245
12.00 - 13.00	31	164	18	12	225	212	13	0	0	225
13.00 - 14.00	29	111	8	7	155	138	17	0	0	155
14.00 - 15.00	26	149	9	6	190	179	11	0	0	190
15.00 - 16.00	37	181	8	6	232	220	12	0	0	232
16.00 - 17.00	25	167	9	10	211	206	5	0	0	211
17.00 - 18.00	35	166	11	16	228	219	9	0	0	228
18.00 - 19.00	28	157	9	7	201	194	7	0	0	201
19.00 - 20.00	42	137	10	15	204	181	23	0	0	204
20.00 - 21.00	34	115	5	4	158	131	27	0	0	158
21.00 - 22.00	28	95	3	2	128	99	29	0	0	128
22.00 - 23.00	16	69	3	3	91	66	25	0	0	91
23.00 - 24.00	6	45	1	1	53	38	15	0	0	53
Totale	535	2.455	149	113	3.252	2.951	301	0	0	3.252

Intervallo Orario	Volumi				Totale	Velocità [Km/h]				Totale
	Moto	Auto	< 35 q.li	> 35 q.li		0 ÷ 30	30 ÷ 50	50 ÷ 70	> 70	
Diurno	286	1.608	93	44	2.031	1.698	333	0	0	2.031
Notturmo	204	946	41	21	1.212	885	326	1	0	1.212
Totale	490	2.554	134	65	3.243	2.583	659	1	0	3.243

Intervallo Orario	Volumi				Totale	Velocità [Km/h]				Totale
	Moto	Auto	< 35 q.li	> 35 q.li		0 ÷ 30	30 ÷ 50	50 ÷ 70	> 70	
Diurno	360	1.785	123	85	2.353	2.241	112	0	0	2.353
Notturmo	175	670	26	28	899	710	189	0	0	899
Totale	535	2.455	149	113	3.252	2.951	301	0	0	3.252

Ore di punta										
Intervallo Orario	Volumi				Totale	Velocità [Km/h]				Totale
	Moto	Auto	< 35 q.li	> 35 q.li		0 ÷ 30	30 ÷ 50	50 ÷ 70	> 70	
12.00 - 13.00	29	159	12	4	204	174	30	0	0	204
17.00 - 18.00	36	248	15	9	308	272	36	0	0	308

Ore di punta										
Intervallo Orario	Volumi				Totale	Velocità [Km/h]				Totale
	Moto	Auto	< 35 q.li	> 35 q.li		0 ÷ 30	30 ÷ 50	50 ÷ 70	> 70	
10.00 - 11.00	35	217	18	4	274	270	4	0	0	274
15.00 - 16.00	37	181	8	6	232	220	12	0	0	232



Comune di Genova

Monitoraggio del traffico

Sezione: 17

Strada: Via Menotti

Data: lunedì 11 ottobre 2021

Direzione: Levante										
Intervallo orario	Volumi				Totale	Velocità [Km/h]				Totale
	Moto	Auto	< 35 q.li	> 35 q.li		0 ÷ 30	30 ÷ 50	50 ÷ 70	> 70	
0.00 - 1.00	6	31	5	4	46	21	25	0	0	46
1.00 - 2.00	3	34	4	1	42	28	14	0	0	42
2.00 - 3.00	2	16	3	1	22	16	3	2	1	22
3.00 - 4.00	1	4	3	2	10	3	5	2	0	10
4.00 - 5.00	2	4	4	2	12	1	9	1	1	12
5.00 - 6.00	2	39	2	0	43	12	30	0	1	43
6.00 - 7.00	3	111	14	3	131	81	50	0	0	131
7.00 - 8.00	24	424	21	8	477	427	41	9	0	477
8.00 - 9.00	36	377	30	6	449	386	63	0	0	449
9.00 - 10.00	18	277	44	3	342	282	60	0	0	342
10.00 - 11.00	23	251	43	3	320	279	39	0	2	320
11.00 - 12.00	24	275	34	2	335	329	0	6	0	335
12.00 - 13.00	28	326	25	6	385	360	17	8	0	385
13.00 - 14.00	30	196	29	3	258	222	36	0	0	258
14.00 - 15.00	20	216	27	0	263	224	39	0	0	263
15.00 - 16.00	30	239	29	5	303	288	15	0	0	303
16.00 - 17.00	32	346	49	8	435	404	31	0	0	435
17.00 - 18.00	41	449	57	16	563	526	37	0	0	563
18.00 - 19.00	42	446	44	12	544	529	0	12	3	544
19.00 - 20.00	43	381	41	12	477	447	15	15	0	477
20.00 - 21.00	31	189	23	3	246	173	73	0	0	246
21.00 - 22.00	14	163	8	0	185	87	98	0	0	185
22.00 - 23.00	6	78	1	2	87	33	52	1	1	87
23.00 - 24.00	10	67	5	1	83	13	70	0	0	83
Totale	471	4.939	545	103	6.058	5.171	822	56	9	6.058

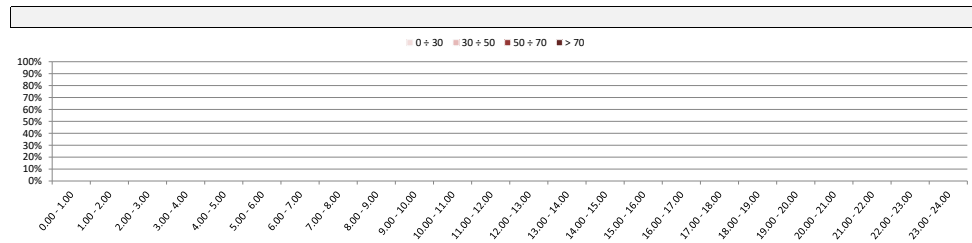
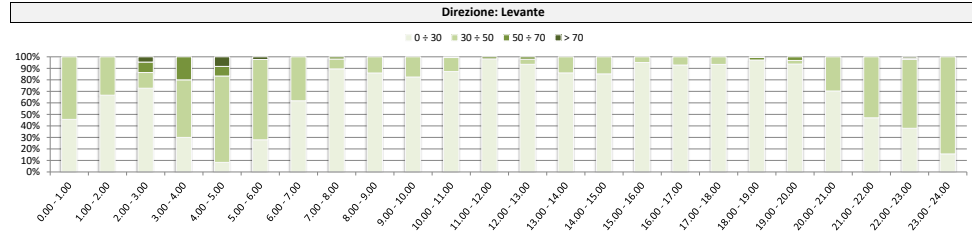
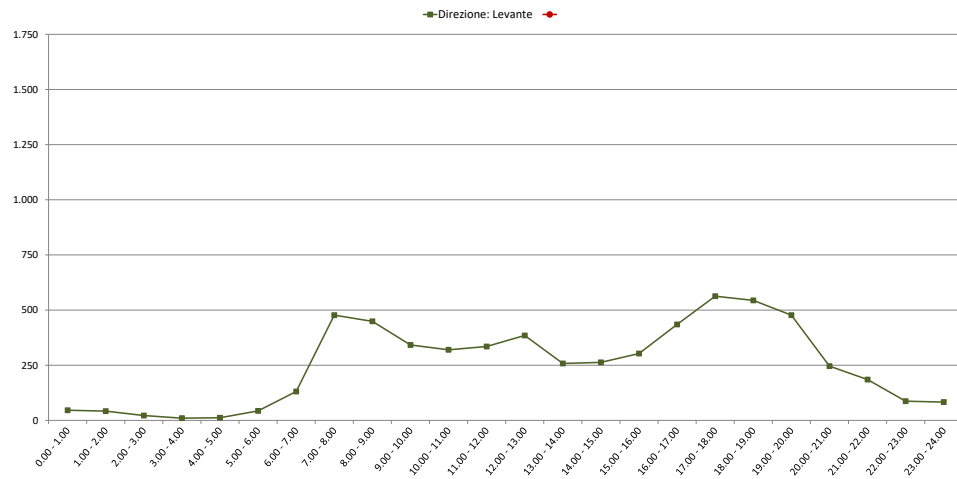
Intervallo orario	Volumi				Totale	Velocità [Km/h]				Totale
	Moto	Auto	< 35 q.li	> 35 q.li		0 ÷ 30	30 ÷ 50	50 ÷ 70	> 70	
0.00 - 1.00										
1.00 - 2.00										
2.00 - 3.00										
3.00 - 4.00										
4.00 - 5.00										
5.00 - 6.00										
6.00 - 7.00										
7.00 - 8.00										
8.00 - 9.00										
9.00 - 10.00										
10.00 - 11.00										
11.00 - 12.00										
12.00 - 13.00										
13.00 - 14.00										
14.00 - 15.00										
15.00 - 16.00										
16.00 - 17.00										
17.00 - 18.00										
18.00 - 19.00										
19.00 - 20.00										
20.00 - 21.00										
21.00 - 22.00										
22.00 - 23.00										
23.00 - 24.00										
Totale										

Intervallo Orario	Volumi				Totale	Velocità [Km/h]				Totale
	Moto	Auto	< 35 q.li	> 35 q.li		0 ÷ 30	30 ÷ 50	50 ÷ 70	> 70	
Diurno	348	3.822	432	72	4.674	4.256	378	35	5	4.674
Notturmo	123	1.117	113	31	1.384	915	444	21	4	1.384
Totale	471	4.939	545	103	6.058	5.171	822	56	9	6.058

Intervallo Orario	Volumi				Totale	Velocità [Km/h]				Totale
	Moto	Auto	< 35 q.li	> 35 q.li		0 ÷ 30	30 ÷ 50	50 ÷ 70	> 70	
Diurno										
Notturmo										
Totale										

Ore di punta										
Intervallo Orario	Volumi				Totale	Velocità [Km/h]				Totale
	Moto	Auto	< 35 q.li	> 35 q.li		0 ÷ 30	30 ÷ 50	50 ÷ 70	> 70	
7.00 - 8.00	24	424	21	8	477	427	41	9	0	477
17.00 - 18.00	41	449	57	16	563	526	37	0	0	563

Ore di punta										
Intervallo Orario	Volumi				Totale	Velocità [Km/h]				Totale
	Moto	Auto	< 35 q.li	> 35 q.li		0 ÷ 30	30 ÷ 50	50 ÷ 70	> 70	
0.00 - 1.00										
13.00 - 14.00										



Comune di Genova

Monitoraggio del traffico

Sezione: 17

Strada: Via Menotti

Data: martedì 5 ottobre 2021

Direzione: Levante										
Intervallo orario	Volumi				Totale	Velocità [Km/h]				Totale
	Moto	Auto	< 35 q.li	> 35 q.li		0 ÷ 30	30 ÷ 50	50 ÷ 70	> 70	
0.00 - 1.00	7	24	4	1	36	16	16	4	0	36
1.00 - 2.00	1	12	2	2	17	10	7	0	0	17
2.00 - 3.00	2	12	1	1	16	4	12	0	0	16
3.00 - 4.00	2	5	3	1	11	6	0	5	0	11
4.00 - 5.00	1	4	1	0	6	2	4	0	0	6
5.00 - 6.00	2	41	4	2	49	12	37	0	0	49
6.00 - 7.00	5	120	8	2	135	125	5	3	2	135
7.00 - 8.00	16	379	32	14	441	405	36	0	0	441
8.00 - 9.00	36	453	40	16	545	532	0	13	0	545
9.00 - 10.00	26	268	30	5	329	306	23	0	0	329
10.00 - 11.00	19	294	31	6	350	326	10	9	5	350
11.00 - 12.00	35	313	36	11	395	383	12	0	0	395
12.00 - 13.00	30	395	50	7	482	453	15	12	2	482
13.00 - 14.00	14	353	23	5	395	363	32	0	0	395
14.00 - 15.00	22	337	33	7	399	399	0	0	0	399
15.00 - 16.00	20	349	25	8	402	394	5	0	3	402
16.00 - 17.00	51	368	50	12	481	456	11	14	0	481
17.00 - 18.00	33	410	45	9	497	451	41	3	2	497
18.00 - 19.00	37	499	40	16	592	574	18	0	0	592
19.00 - 20.00	18	376	17	1	412	378	27	6	1	412
20.00 - 21.00	2	170	19	2	193	157	35	0	1	193
21.00 - 22.00	1	92	15	2	110	44	63	3	0	110
22.00 - 23.00	8	73	3	1	85	42	43	0	0	85
23.00 - 24.00	9	45	4	2	60	34	21	5	0	60
Totale	397	5.392	516	133	6.438	5.872	473	77	16	6.438

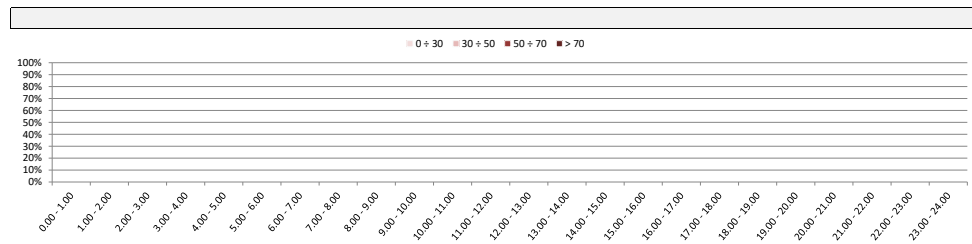
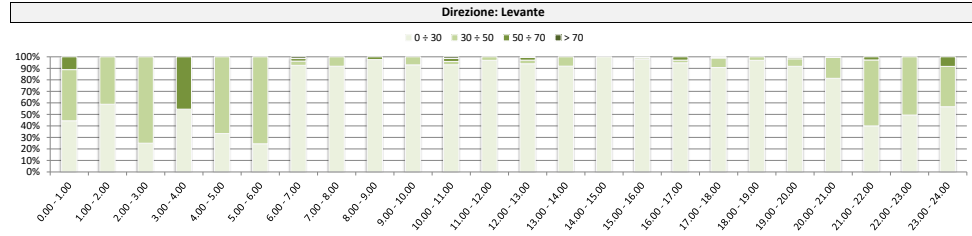
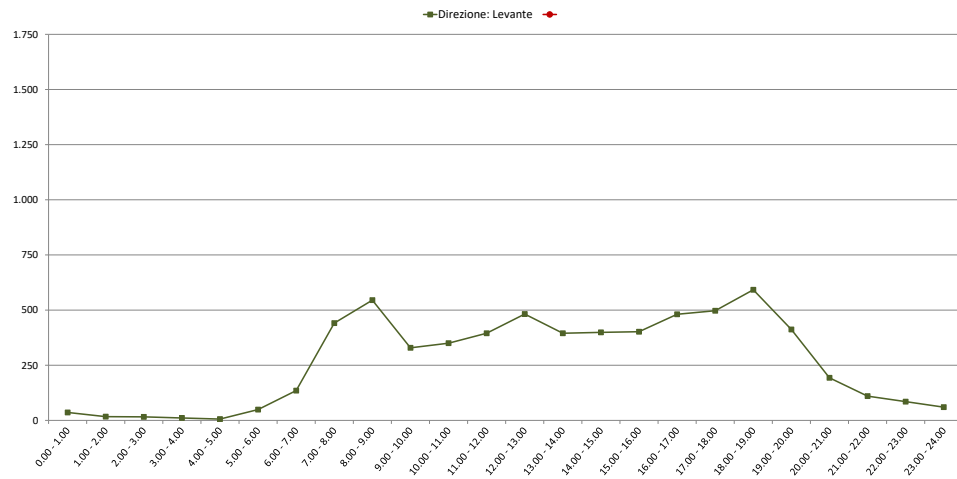
Direzione: Levante										
Intervallo orario	Volumi				Totale	Velocità [Km/h]				Totale
	Moto	Auto	< 35 q.li	> 35 q.li		0 ÷ 30	30 ÷ 50	50 ÷ 70	> 70	
0.00 - 1.00										
1.00 - 2.00										
2.00 - 3.00										
3.00 - 4.00										
4.00 - 5.00										
5.00 - 6.00										
6.00 - 7.00										
7.00 - 8.00										
8.00 - 9.00										
9.00 - 10.00										
10.00 - 11.00										
11.00 - 12.00										
12.00 - 13.00										
13.00 - 14.00										
14.00 - 15.00										
15.00 - 16.00										
16.00 - 17.00										
17.00 - 18.00										
18.00 - 19.00										
19.00 - 20.00										
20.00 - 21.00										
21.00 - 22.00										
22.00 - 23.00										
23.00 - 24.00										
Totale										

Intervallo Orario	Volumi				Totale	Velocità [Km/h]				Totale
	Moto	Auto	< 35 q.li	> 35 q.li		0 ÷ 30	30 ÷ 50	50 ÷ 70	> 70	
Diurno	339	4.418	435	116	5.308	5.042	203	51	12	5.308
Notturmo	58	974	81	17	1.130	830	270	26	4	1.130
Totale	397	5.392	516	133	6.438	5.872	473	77	16	6.438

Intervallo Orario	Volumi				Totale	Velocità [Km/h]				Totale
	Moto	Auto	< 35 q.li	> 35 q.li		0 ÷ 30	30 ÷ 50	50 ÷ 70	> 70	
Diurno										
Notturmo										
Totale										

Ore di punta										
Intervallo Orario	Volumi				Totale	Velocità [Km/h]				Totale
	Moto	Auto	< 35 q.li	> 35 q.li		0 ÷ 30	30 ÷ 50	50 ÷ 70	> 70	
8.00 - 9.00	36	453	40	16	545	532	0	13	0	545
18.00 - 19.00	37	499	40	16	592	574	18	0	0	592

Ore di punta										
Intervallo Orario	Volumi				Totale	Velocità [Km/h]				Totale
	Moto	Auto	< 35 q.li	> 35 q.li		0 ÷ 30	30 ÷ 50	50 ÷ 70	> 70	
0.00 - 1.00										
13.00 - 14.00										



Comune di Genova

Monitoraggio del traffico

Sezione: 17

Strada: Via Menotti

Data: mercoledì 6 ottobre 2021

Direzione: Levante										
Intervallo orario	Volumi				Totale	Velocità [Km/h]				Totale
	Moto	Auto	< 35 q.li	> 35 q.li		0 ÷ 30	30 ÷ 50	50 ÷ 70	> 70	
0.00 - 1.00	8	50	3	2	63	35	25	3	0	63
1.00 - 2.00	4	11	1	4	20	9	8	3	0	20
2.00 - 3.00	0	9	1	0	10	5	5	0	0	10
3.00 - 4.00	1	15	0	0	16	0	12	4	0	16
4.00 - 5.00	3	7	2	1	13	4	9	0	0	13
5.00 - 6.00	10	63	9	1	83	41	42	0	0	83
6.00 - 7.00	12	93	3	6	114	87	22	5	0	114
7.00 - 8.00	22	397	35	12	466	425	41	0	0	466
8.00 - 9.00	20	430	35	17	502	449	53	0	0	502
9.00 - 10.00	38	326	37	9	410	380	22	8	0	410
10.00 - 11.00	23	285	26	15	349	335	7	7	0	349
11.00 - 12.00	31	268	27	5	331	319	12	0	0	331
12.00 - 13.00	27	313	64	14	418	418	0	0	0	418
13.00 - 14.00	26	291	37	0	354	315	34	5	0	354
14.00 - 15.00	15	370	41	1	427	359	68	0	0	427
15.00 - 16.00	8	353	43	1	405	371	34	0	0	405
16.00 - 17.00	28	399	38	12	477	403	74	0	0	477
17.00 - 18.00	45	440	29	7	521	507	14	0	0	521
18.00 - 19.00	42	420	34	9	505	483	11	9	2	505
19.00 - 20.00	22	414	44	7	487	473	14	0	0	487
20.00 - 21.00	15	196	37	3	251	198	48	4	1	251
21.00 - 22.00	11	99	3	3	116	81	35	0	0	116
22.00 - 23.00	9	61	4	1	75	41	32	2	0	75
23.00 - 24.00	12	83	6	4	105	49	56	0	0	105
Totale	432	5.393	559	134	6.518	5.787	678	50	3	6.518

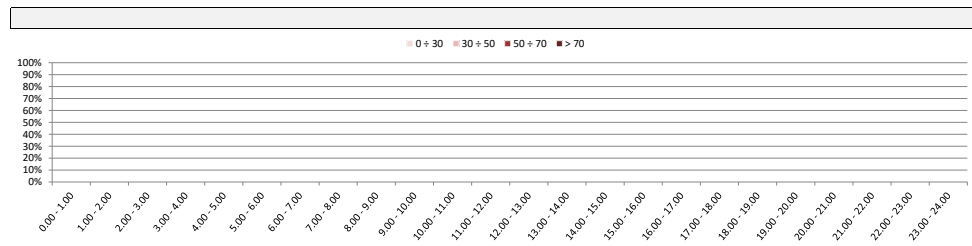
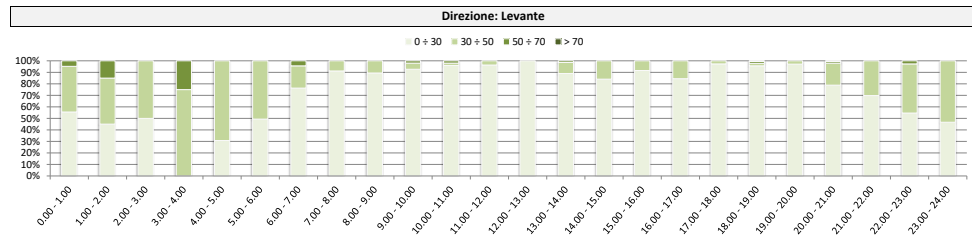
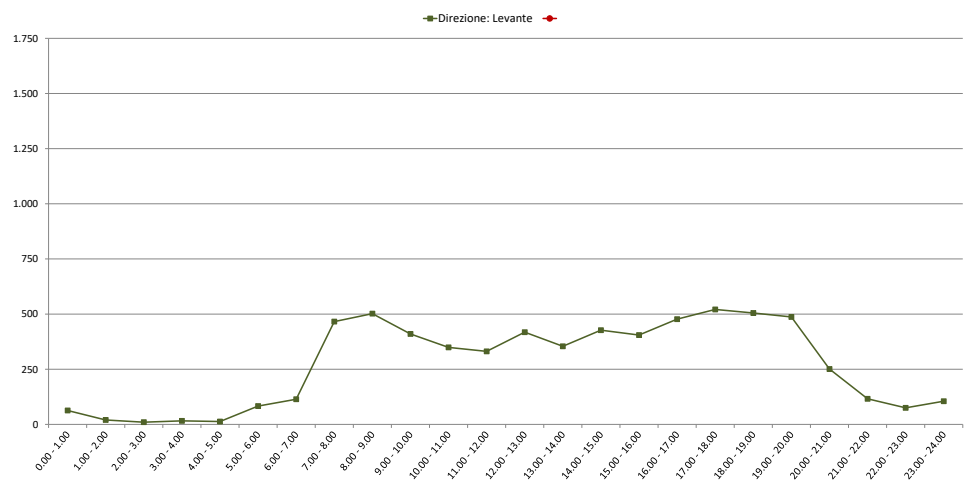
Direzione: Levante										
Intervallo orario	Volumi				Totale	Velocità [Km/h]				Totale
	Moto	Auto	< 35 q.li	> 35 q.li		0 ÷ 30	30 ÷ 50	50 ÷ 70	> 70	
0.00 - 1.00										
1.00 - 2.00										
2.00 - 3.00										
3.00 - 4.00										
4.00 - 5.00										
5.00 - 6.00										
6.00 - 7.00										
7.00 - 8.00										
8.00 - 9.00										
9.00 - 10.00										
10.00 - 11.00										
11.00 - 12.00										
12.00 - 13.00										
13.00 - 14.00										
14.00 - 15.00										
15.00 - 16.00										
16.00 - 17.00										
17.00 - 18.00										
18.00 - 19.00										
19.00 - 20.00										
20.00 - 21.00										
21.00 - 22.00										
22.00 - 23.00										
23.00 - 24.00										
Totale										

Intervallo Orario	Volumi				Totale	Velocità [Km/h]				Totale
	Moto	Auto	< 35 q.li	> 35 q.li		0 ÷ 30	30 ÷ 50	50 ÷ 70	> 70	
Diurno	325	4.292	446	102	5.165	4.764	370	29	2	5.165
Notturmo	107	1.101	113	32	1.353	1.023	308	21	1	1.353
Totale	432	5.393	559	134	6.518	5.787	678	50	3	6.518

Intervallo Orario	Volumi				Totale	Velocità [Km/h]				Totale
	Moto	Auto	< 35 q.li	> 35 q.li		0 ÷ 30	30 ÷ 50	50 ÷ 70	> 70	
Diurno										
Notturmo										
Totale										

Ore di punta										
Intervallo Orario	Volumi				Totale	Velocità [Km/h]				Totale
	Moto	Auto	< 35 q.li	> 35 q.li		0 ÷ 30	30 ÷ 50	50 ÷ 70	> 70	
8.00 - 9.00	20	430	35	17	502	449	53	0	0	502
17.00 - 18.00	45	440	29	7	521	507	14	0	0	521

Ore di punta										
Intervallo Orario	Volumi				Totale	Velocità [Km/h]				Totale
	Moto	Auto	< 35 q.li	> 35 q.li		0 ÷ 30	30 ÷ 50	50 ÷ 70	> 70	
0.00 - 1.00										
13.00 - 14.00										



Comune di Genova

Monitoraggio del traffico

Sezione: 17

Strada: Via Menotti

Data: giovedì 7 ottobre 2021

Direzione: Levante										
Intervallo orario	Volumi				Totale	Velocità [Km/h]				Totale
	Moto	Auto	< 35 q.li	> 35 q.li		0 ÷ 30	30 ÷ 50	50 ÷ 70	> 70	
0.00 - 1.00	5	43	3	3	54	17	37	0	0	54
1.00 - 2.00	4	14	4	2	24	13	10	1	0	24
2.00 - 3.00	1	16	0	1	18	5	13	0	0	18
3.00 - 4.00	2	3	1	1	7	5	2	0	0	7
4.00 - 5.00	5	11	4	1	21	3	18	0	0	21
5.00 - 6.00	3	48	2	4	57	31	26	0	0	57
6.00 - 7.00	5	132	10	2	149	125	24	0	0	149
7.00 - 8.00	27	354	50	10	441	372	69	0	0	441
8.00 - 9.00	42	508	31	11	592	504	76	12	0	592
9.00 - 10.00	23	314	22	3	362	331	23	8	0	362
10.00 - 11.00	16	288	16	8	328	319	7	0	2	328
11.00 - 12.00	46	273	49	4	372	355	17	0	0	372
12.00 - 13.00	19	376	22	4	421	406	7	8	0	421
13.00 - 14.00	16	295	22	2	335	335	0	0	0	335
14.00 - 15.00	18	292	48	2	360	293	65	0	2	360
15.00 - 16.00	20	275	45	1	341	326	15	0	0	341
16.00 - 17.00	41	278	37	7	363	356	7	0	0	363
17.00 - 18.00	49	429	39	11	528	528	0	0	0	528
18.00 - 19.00	58	456	29	20	563	563	0	0	0	563
19.00 - 20.00	33	373	25	19	450	403	47	0	0	450
20.00 - 21.00	10	161	31	4	206	153	52	0	1	206
21.00 - 22.00	10	114	1	1	126	93	30	3	0	126
22.00 - 23.00	5	83	6	0	94	60	34	0	0	94
23.00 - 24.00	1	79	5	1	86	46	33	6	1	86
Totale	459	5.215	502	122	6.298	5.642	612	38	6	6.298

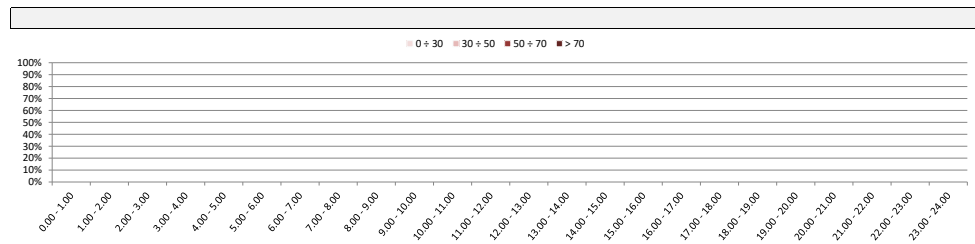
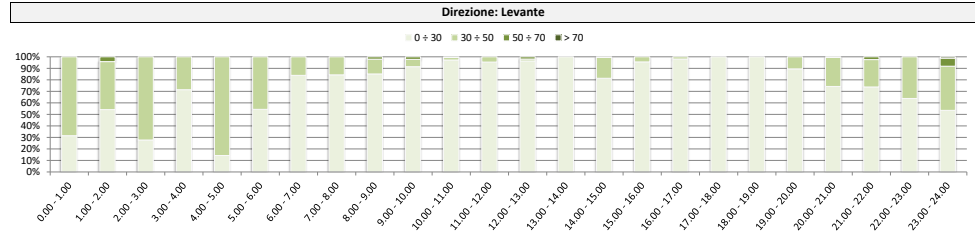
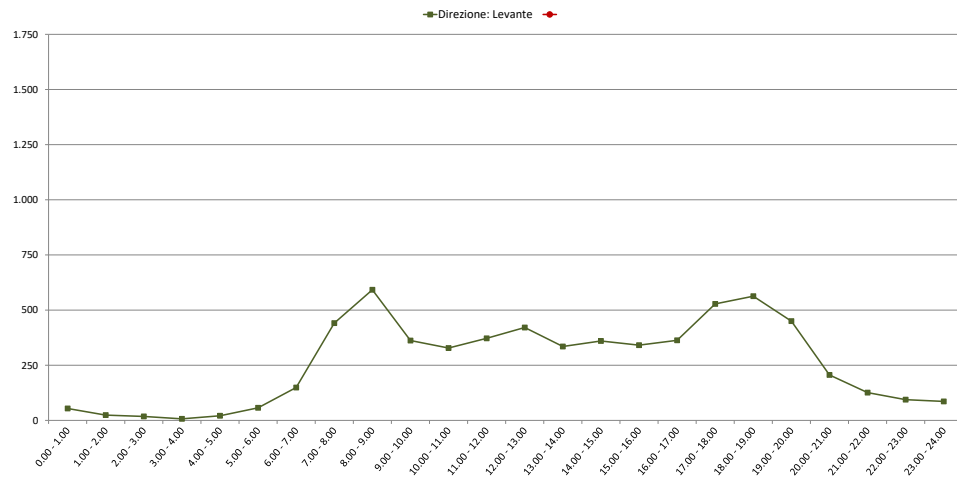
Direzione: Levante										
Intervallo orario	Volumi				Totale	Velocità [Km/h]				Totale
	Moto	Auto	< 35 q.li	> 35 q.li		0 ÷ 30	30 ÷ 50	50 ÷ 70	> 70	
0.00 - 1.00										
1.00 - 2.00										
2.00 - 3.00										
3.00 - 4.00										
4.00 - 5.00										
5.00 - 6.00										
6.00 - 7.00										
7.00 - 8.00										
8.00 - 9.00										
9.00 - 10.00										
10.00 - 11.00										
11.00 - 12.00										
12.00 - 13.00										
13.00 - 14.00										
14.00 - 15.00										
15.00 - 16.00										
16.00 - 17.00										
17.00 - 18.00										
18.00 - 19.00										
19.00 - 20.00										
20.00 - 21.00										
21.00 - 22.00										
22.00 - 23.00										
23.00 - 24.00										
Totale										

Intervallo Orario	Volumi				Totale	Velocità [Km/h]				Totale
	Moto	Auto	< 35 q.li	> 35 q.li		0 ÷ 30	30 ÷ 50	50 ÷ 70	> 70	
Diurno	375	4.138	410	83	5.006	4.688	286	28	4	5.006
Notturmo	84	1.077	92	39	1.292	954	326	10	2	1.292
Totale	459	5.215	502	122	6.298	5.642	612	38	6	6.298

Intervallo Orario	Volumi				Totale	Velocità [Km/h]				Totale
	Moto	Auto	< 35 q.li	> 35 q.li		0 ÷ 30	30 ÷ 50	50 ÷ 70	> 70	
Diurno										
Notturmo										
Totale										

Ore di punta										
Intervallo Orario	Volumi				Totale	Velocità [Km/h]				Totale
	Moto	Auto	< 35 q.li	> 35 q.li		0 ÷ 30	30 ÷ 50	50 ÷ 70	> 70	
8.00 - 9.00	42	508	31	11	592	504	76	12	0	592
18.00 - 19.00	58	456	29	20	563	563	0	0	0	563

Ore di punta										
Intervallo Orario	Volumi				Totale	Velocità [Km/h]				Totale
	Moto	Auto	< 35 q.li	> 35 q.li		0 ÷ 30	30 ÷ 50	50 ÷ 70	> 70	
0.00 - 1.00										
13.00 - 14.00										



Comune di Genova

Monitoraggio del traffico

Sezione: 17

Strada: Via Menotti

Data: venerdì 8 ottobre 2021

Direzione: Levante										
Intervallo orario	Volumi				Totale	Velocità [Km/h]				Totale
	Moto	Auto	< 35 q.li	> 35 q.li		0 ÷ 30	30 ÷ 50	50 ÷ 70	> 70	
0.00 - 1.00	5	42	4	3	54	12	40	2	0	54
1.00 - 2.00	8	15	5	1	29	2	13	14	0	29
2.00 - 3.00	3	15	2	1	21	12	9	0	0	21
3.00 - 4.00	3	7	2	1	13	4	8	0	1	13
4.00 - 5.00	4	8	1	1	14	0	14	0	0	14
5.00 - 6.00	9	68	5	0	82	35	47	0	0	82
6.00 - 7.00	14	91	20	2	127	85	39	2	1	127
7.00 - 8.00	19	346	30	13	408	390	18	0	0	408
8.00 - 9.00	34	441	41	13	529	516	13	0	0	529
9.00 - 10.00	17	255	41	10	323	284	37	0	2	323
10.00 - 11.00	36	253	17	6	312	303	9	0	0	312
11.00 - 12.00	22	331	31	5	389	389	0	0	0	389
12.00 - 13.00	15	336	19	7	377	331	38	6	2	377
13.00 - 14.00	31	308	30	4	373	357	16	0	0	373
14.00 - 15.00	19	297	37	13	366	358	8	0	0	366
15.00 - 16.00	21	290	15	9	335	334	0	0	1	335
16.00 - 17.00	38	387	35	9	469	466	0	0	3	469
17.00 - 18.00	38	398	36	13	485	467	14	0	4	485
18.00 - 19.00	51	417	43	22	533	533	0	0	0	533
19.00 - 20.00	38	343	18	8	407	396	11	0	0	407
20.00 - 21.00	17	203	36	5	261	229	32	0	0	261
21.00 - 22.00	7	133	3	3	146	112	34	0	0	146
22.00 - 23.00	7	113	2	2	124	91	32	0	1	124
23.00 - 24.00	9	133	3	0	145	84	61	0	0	145
Totale	465	5.230	476	151	6.322	5.790	493	24	15	6.322

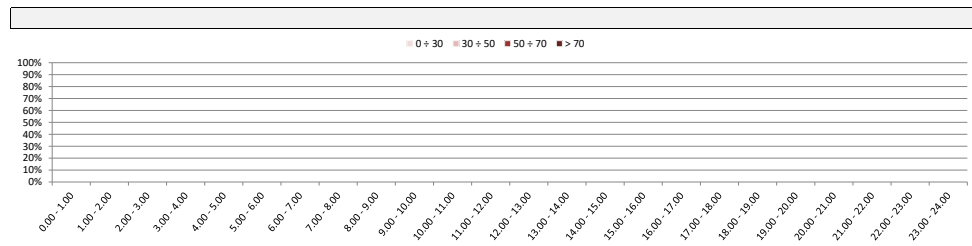
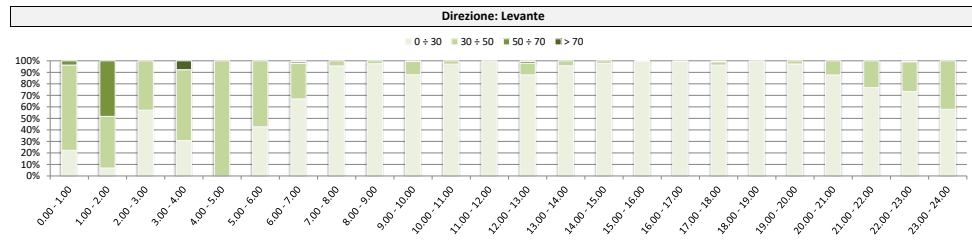
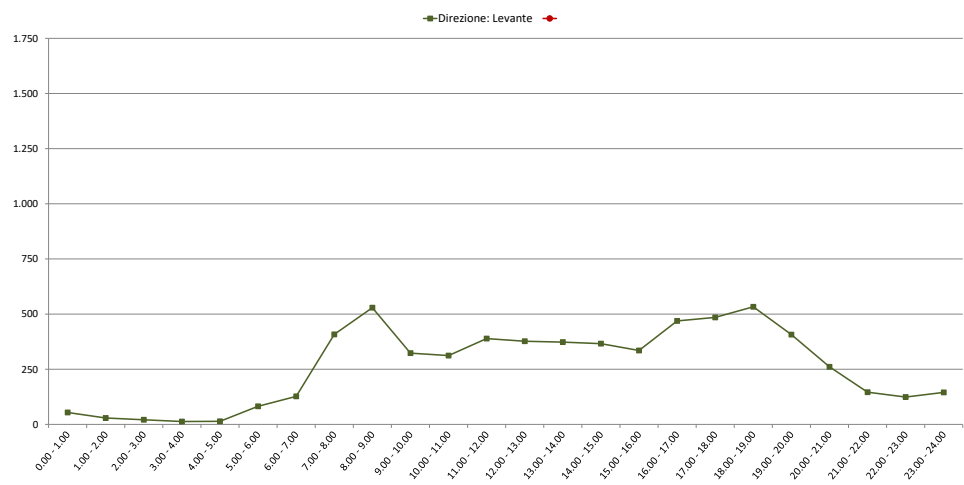
Direzione: Levante										
Intervallo orario	Volumi				Totale	Velocità [Km/h]				Totale
	Moto	Auto	< 35 q.li	> 35 q.li		0 ÷ 30	30 ÷ 50	50 ÷ 70	> 70	
0.00 - 1.00										
1.00 - 2.00										
2.00 - 3.00										
3.00 - 4.00										
4.00 - 5.00										
5.00 - 6.00										
6.00 - 7.00										
7.00 - 8.00										
8.00 - 9.00										
9.00 - 10.00										
10.00 - 11.00										
11.00 - 12.00										
12.00 - 13.00										
13.00 - 14.00										
14.00 - 15.00										
15.00 - 16.00										
16.00 - 17.00										
17.00 - 18.00										
18.00 - 19.00										
19.00 - 20.00										
20.00 - 21.00										
21.00 - 22.00										
22.00 - 23.00										
23.00 - 24.00										
Totale										

Intervallo Orario	Volumi				Totale	Velocità [Km/h]				Totale
	Moto	Auto	< 35 q.li	> 35 q.li		0 ÷ 30	30 ÷ 50	50 ÷ 70	> 70	
Diurno	341	4.059	375	124	4.899	4.728	153	6	12	4.899
Notturmo	124	1.171	101	27	1.423	1.062	340	18	3	1.423
Totale	465	5.230	476	151	6.322	5.790	493	24	15	6.322

Intervallo Orario	Volumi				Totale	Velocità [Km/h]				Totale
	Moto	Auto	< 35 q.li	> 35 q.li		0 ÷ 30	30 ÷ 50	50 ÷ 70	> 70	
Diurno										
Notturmo										
Totale										

Ore di punta										
Intervallo Orario	Volumi				Totale	Velocità [Km/h]				Totale
	Moto	Auto	< 35 q.li	> 35 q.li		0 ÷ 30	30 ÷ 50	50 ÷ 70	> 70	
8.00 - 9.00	34	441	41	13	529	516	13	0	0	529
18.00 - 19.00	51	417	43	22	533	533	0	0	0	533

Ore di punta										
Intervallo Orario	Volumi				Totale	Velocità [Km/h]				Totale
	Moto	Auto	< 35 q.li	> 35 q.li		0 ÷ 30	30 ÷ 50	50 ÷ 70	> 70	
0.00 - 1.00										
13.00 - 14.00										



Comune di Genova

Monitoraggio del traffico

Sezione: 17

Strada: Via Menotti

Data: sabato 9 ottobre 2021

Direzione: Levante										
Intervallo orario	Volumi				Totale	Velocità [Km/h]				Totale
	Moto	Auto	< 35 q.li	> 35 q.li		0 ÷ 30	30 ÷ 50	50 ÷ 70	> 70	
0.00 - 1.00	13	81	5	3	102	38	64	0	0	102
1.00 - 2.00	10	52	3	0	65	22	40	3	0	65
2.00 - 3.00	5	28	3	1	37	17	16	3	1	37
3.00 - 4.00	5	24	2	2	33	16	17	0	0	33
4.00 - 5.00	1	4	1	2	8	5	3	0	0	8
5.00 - 6.00	3	34	2	4	43	24	19	0	0	43
6.00 - 7.00	6	51	4	1	62	32	30	0	0	62
7.00 - 8.00	13	118	13	0	144	114	30	0	0	144
8.00 - 9.00	12	130	15	1	158	106	51	0	1	158
9.00 - 10.00	24	244	19	1	288	272	16	0	0	288
10.00 - 11.00	37	246	21	6	310	310	0	0	0	310
11.00 - 12.00	32	321	19	8	380	373	7	0	0	380
12.00 - 13.00	29	326	12	9	376	376	0	0	0	376
13.00 - 14.00	22	213	7	0	242	181	61	0	0	242
14.00 - 15.00	20	252	7	1	280	252	26	2	0	280
15.00 - 16.00	21	247	1	0	269	259	10	0	0	269
16.00 - 17.00	21	287	13	7	328	328	0	0	0	328
17.00 - 18.00	30	224	6	2	262	255	7	0	0	262
18.00 - 19.00	42	278	17	8	345	345	0	0	0	345
19.00 - 20.00	27	347	39	8	421	359	54	8	0	421
20.00 - 21.00	12	210	9	1	232	211	21	0	0	232
21.00 - 22.00	12	134	17	3	166	89	77	0	0	166
22.00 - 23.00	10	102	7	1	120	43	74	3	0	120
23.00 - 24.00	13	118	8	3	142	94	47	0	1	142
Totale	420	4.071	250	72	4.813	4.121	670	19	3	4.813

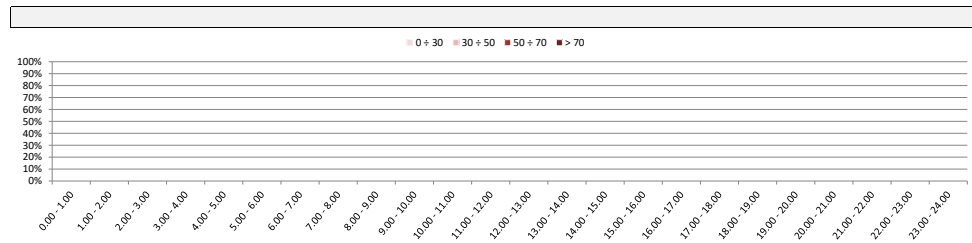
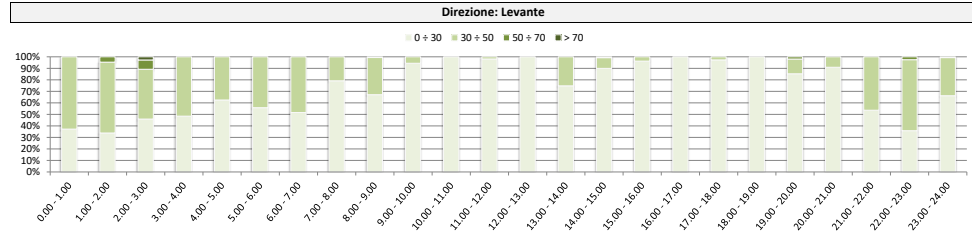
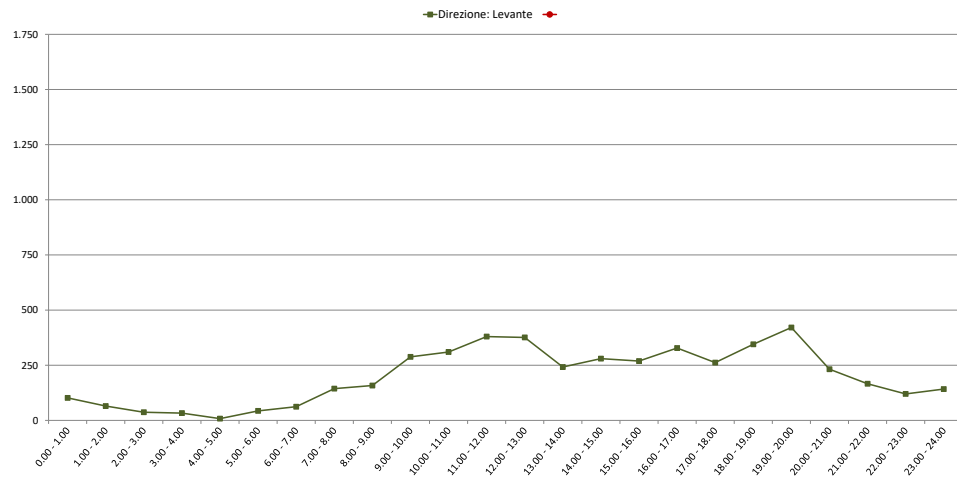
Direzione: Levante										
Intervallo orario	Volumi				Totale	Velocità [Km/h]				Totale
	Moto	Auto	< 35 q.li	> 35 q.li		0 ÷ 30	30 ÷ 50	50 ÷ 70	> 70	
0.00 - 1.00										
1.00 - 2.00										
2.00 - 3.00										
3.00 - 4.00										
4.00 - 5.00										
5.00 - 6.00										
6.00 - 7.00										
7.00 - 8.00										
8.00 - 9.00										
9.00 - 10.00										
10.00 - 11.00										
11.00 - 12.00										
12.00 - 13.00										
13.00 - 14.00										
14.00 - 15.00										
15.00 - 16.00										
16.00 - 17.00										
17.00 - 18.00										
18.00 - 19.00										
19.00 - 20.00										
20.00 - 21.00										
21.00 - 22.00										
22.00 - 23.00										
23.00 - 24.00										
Totale										

Intervallo Orario	Volumi				Totale	Velocità [Km/h]				Totale
	Moto	Auto	< 35 q.li	> 35 q.li		0 ÷ 30	30 ÷ 50	50 ÷ 70	> 70	
Diurno	303	2.886	150	43	3.382	3.171	208	2	1	3.382
Notturmo	117	1.185	100	29	1.431	950	462	17	2	1.431
Totale	420	4.071	250	72	4.813	4.121	670	19	3	4.813

Intervallo Orario	Volumi				Totale	Velocità [Km/h]				Totale
	Moto	Auto	< 35 q.li	> 35 q.li		0 ÷ 30	30 ÷ 50	50 ÷ 70	> 70	
Diurno										
Notturmo										
Totale										

Ore di punta										
Intervallo Orario	Volumi				Totale	Velocità [Km/h]				Totale
	Moto	Auto	< 35 q.li	> 35 q.li		0 ÷ 30	30 ÷ 50	50 ÷ 70	> 70	
11.00 - 12.00	32	321	19	8	380	373	7	0	0	380
19.00 - 20.00	27	347	39	8	421	359	54	8	0	421

Ore di punta										
Intervallo Orario	Volumi				Totale	Velocità [Km/h]				Totale
	Moto	Auto	< 35 q.li	> 35 q.li		0 ÷ 30	30 ÷ 50	50 ÷ 70	> 70	
0.00 - 1.00										
13.00 - 14.00										



Comune di Genova

Monitoraggio del traffico

Sezione: 17

Strada: Via Menotti

Data: domenica 10 ottobre 2021

Direzione: Levante										
Intervallo orario	Volumi				Totale	Velocità [Km/h]				Totale
	Moto	Auto	< 35 q.li	> 35 q.li		0 ÷ 30	30 ÷ 50	50 ÷ 70	> 70	
0.00 - 1.00	0	103	4	0	107	69	38	0	0	107
1.00 - 2.00	9	56	4	1	70	22	48	0	0	70
2.00 - 3.00	4	28	2	1	35	23	12	0	0	35
3.00 - 4.00	1	2	0	3	6	1	4	1	0	6
4.00 - 5.00	3	6	2	1	12	1	11	0	0	12
5.00 - 6.00	3	47	2	1	53	29	15	8	1	53
6.00 - 7.00	2	25	1	1	29	0	25	4	0	29
7.00 - 8.00	5	31	5	2	43	32	8	3	0	43
8.00 - 9.00	3	75	0	1	79	68	10	0	1	79
9.00 - 10.00	2	117	0	3	122	116	6	0	0	122
10.00 - 11.00	7	165	9	1	182	149	26	7	0	182
11.00 - 12.00	1	194	2	4	201	151	49	0	1	201
12.00 - 13.00	8	253	0	1	262	202	55	5	0	262
13.00 - 14.00	9	171	5	3	188	136	52	0	0	188
14.00 - 15.00	17	128	5	1	151	110	41	0	0	151
15.00 - 16.00	10	149	3	4	166	123	42	0	1	166
16.00 - 17.00	3	129	5	3	140	125	15	0	0	140
17.00 - 18.00	14	310	9	3	336	275	59	0	2	336
18.00 - 19.00	14	276	4	5	299	258	41	0	0	299
19.00 - 20.00	13	240	7	0	260	215	45	0	0	260
20.00 - 21.00	5	159	2	1	167	129	38	0	0	167
21.00 - 22.00	5	115	5	0	125	85	40	0	0	125
22.00 - 23.00	7	83	9	4	103	68	35	0	0	103
23.00 - 24.00	11	60	3	1	75	17	58	0	0	75
Totale	156	2.922	88	45	3.211	2.404	773	28	6	3.211

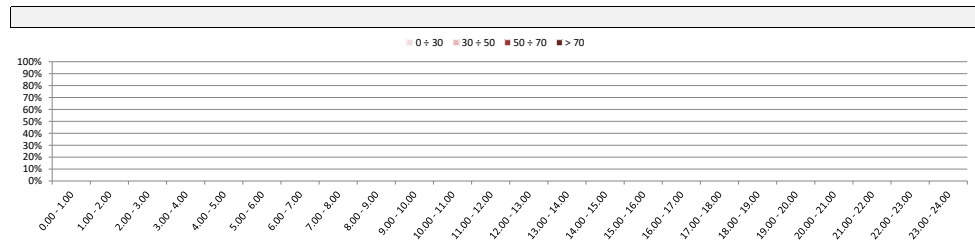
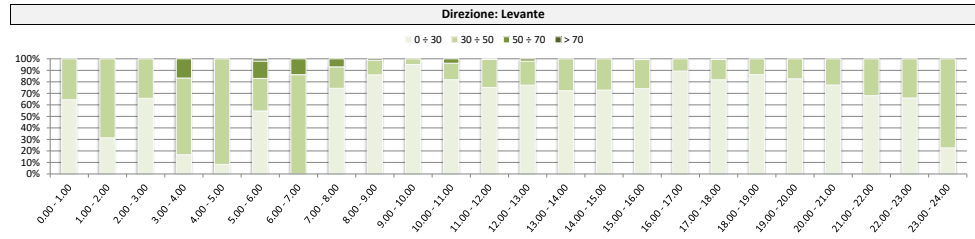
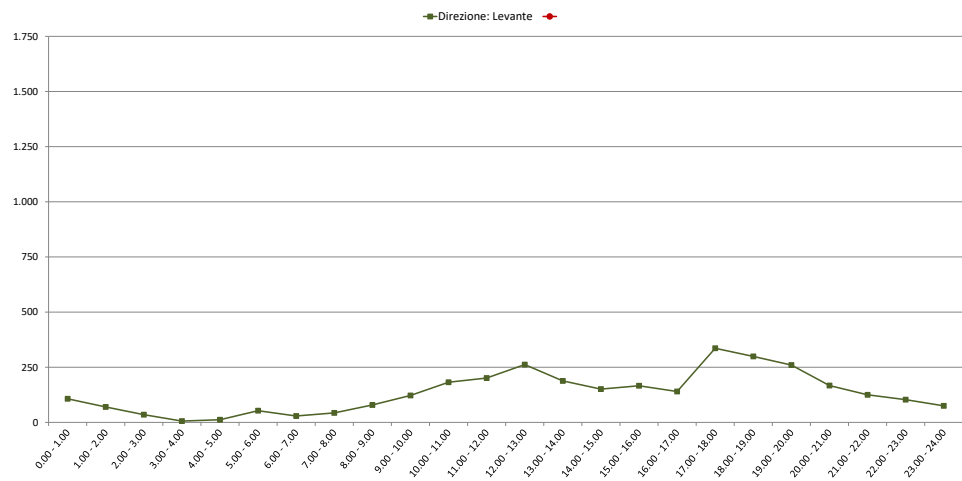
Direzione: Levante										
Intervallo orario	Volumi				Totale	Velocità [Km/h]				Totale
	Moto	Auto	< 35 q.li	> 35 q.li		0 ÷ 30	30 ÷ 50	50 ÷ 70	> 70	
0.00 - 1.00										
1.00 - 2.00										
2.00 - 3.00										
3.00 - 4.00										
4.00 - 5.00										
5.00 - 6.00										
6.00 - 7.00										
7.00 - 8.00										
8.00 - 9.00										
9.00 - 10.00										
10.00 - 11.00										
11.00 - 12.00										
12.00 - 13.00										
13.00 - 14.00										
14.00 - 15.00										
15.00 - 16.00										
16.00 - 17.00										
17.00 - 18.00										
18.00 - 19.00										
19.00 - 20.00										
20.00 - 21.00										
21.00 - 22.00										
22.00 - 23.00										
23.00 - 24.00										
Totale										

Intervallo Orario	Volumi				Totale	Velocità [Km/h]				Totale
	Moto	Auto	< 35 q.li	> 35 q.li		0 ÷ 30	30 ÷ 50	50 ÷ 70	> 70	
Diurno	93	1.998	47	31	2.169	1.745	404	15	5	2.169
Notturmo	63	924	41	14	1.042	659	369	13	1	1.042
Totale	156	2.922	88	45	3.211	2.404	773	28	6	3.211

Intervallo Orario	Volumi				Totale	Velocità [Km/h]				Totale
	Moto	Auto	< 35 q.li	> 35 q.li		0 ÷ 30	30 ÷ 50	50 ÷ 70	> 70	
Diurno										
Notturmo										
Totale										

Ore di punta										
Intervallo Orario	Volumi				Totale	Velocità [Km/h]				Totale
	Moto	Auto	< 35 q.li	> 35 q.li		0 ÷ 30	30 ÷ 50	50 ÷ 70	> 70	
12.00 - 13.00	8	253	0	1	262	202	55	5	0	262
17.00 - 18.00	14	310	9	3	336	275	59	0	2	336

Ore di punta										
Intervallo Orario	Volumi				Totale	Velocità [Km/h]				Totale
	Moto	Auto	< 35 q.li	> 35 q.li		0 ÷ 30	30 ÷ 50	50 ÷ 70	> 70	
0.00 - 1.00										
13.00 - 14.00										



Comune di Genova

Monitoraggio del traffico

Sezione: 18

Strada: Via Hermada

Data: lunedì 11 ottobre 2021

Direzione: Senso Unico										
Intervallo orario	Volumi				Totale	Velocità [Km/h]				Totale
	Moto	Auto	< 35 q.li	> 35 q.li		0 ÷ 30	30 ÷ 50	50 ÷ 70	> 70	
0.00 - 1.00	6	57	6	5	74	64	10	0	0	74
1.00 - 2.00	1	29	3	2	35	33	2	0	0	35
2.00 - 3.00	5	14	3	2	24	21	3	0	0	24
3.00 - 4.00	2	10	3	2	17	17	0	0	0	17
4.00 - 5.00	9	23	6	4	42	38	4	0	0	42
5.00 - 6.00	14	73	5	2	94	80	14	0	0	94
6.00 - 7.00	27	156	15	7	205	183	22	0	0	205
7.00 - 8.00	45	337	27	20	429	368	60	1	0	429
8.00 - 9.00	45	398	34	19	496	431	65	0	0	496
9.00 - 10.00	45	277	32	12	366	341	25	0	0	366
10.00 - 11.00	32	253	24	5	314	290	24	0	0	314
11.00 - 12.00	37	254	29	6	326	296	30	0	0	326
12.00 - 13.00	39	295	31	6	371	350	21	0	0	371
13.00 - 14.00	41	281	24	9	355	331	24	0	0	355
14.00 - 15.00	30	284	26	11	351	324	26	1	0	351
15.00 - 16.00	37	286	30	8	361	336	25	0	0	361
16.00 - 17.00	46	329	31	10	416	384	31	1	0	416
17.00 - 18.00	46	363	36	13	458	428	30	0	0	458
18.00 - 19.00	44	329	27	8	408	372	36	0	0	408
19.00 - 20.00	25	243	22	7	297	273	24	0	0	297
20.00 - 21.00	22	114	3	2	141	129	12	0	0	141
21.00 - 22.00	6	80	0	1	87	73	14	0	0	87
22.00 - 23.00	8	55	5	3	71	65	6	0	0	71
23.00 - 24.00	7	29	0	2	38	30	8	0	0	38
Totale	619	4.569	422	166	5.776	5.257	516	3	0	5.776

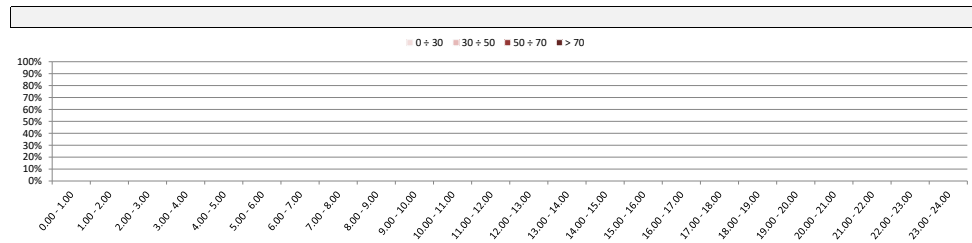
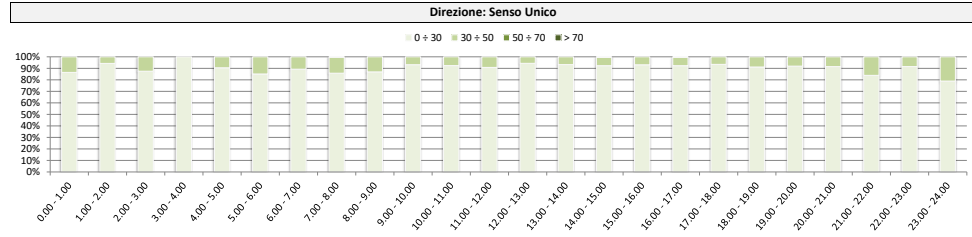
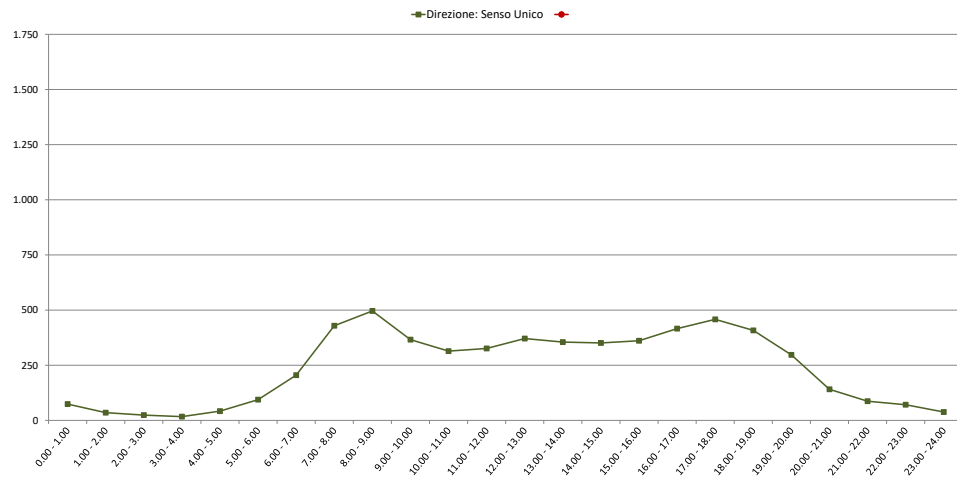
Intervallo orario	Volumi				Totale	Velocità [Km/h]				Totale
	Moto	Auto	< 35 q.li	> 35 q.li		0 ÷ 30	30 ÷ 50	50 ÷ 70	> 70	
0.00 - 1.00										
1.00 - 2.00										
2.00 - 3.00										
3.00 - 4.00										
4.00 - 5.00										
5.00 - 6.00										
6.00 - 7.00										
7.00 - 8.00										
8.00 - 9.00										
9.00 - 10.00										
10.00 - 11.00										
11.00 - 12.00										
12.00 - 13.00										
13.00 - 14.00										
14.00 - 15.00										
15.00 - 16.00										
16.00 - 17.00										
17.00 - 18.00										
18.00 - 19.00										
19.00 - 20.00										
20.00 - 21.00										
21.00 - 22.00										
22.00 - 23.00										
23.00 - 24.00										
Totale										

Intervallo Orario	Volumi				Totale	Velocità [Km/h]				Totale
	Moto	Auto	< 35 q.li	> 35 q.li		0 ÷ 30	30 ÷ 50	50 ÷ 70	> 70	
Diurno	487	3.686	351	127	4.651	4.251	397	3	0	4.651
Notturmo	132	883	71	39	1.125	1.006	119	0	0	1.125
Totale	619	4.569	422	166	5.776	5.257	516	3	0	5.776

Intervallo Orario	Volumi				Totale	Velocità [Km/h]				Totale
	Moto	Auto	< 35 q.li	> 35 q.li		0 ÷ 30	30 ÷ 50	50 ÷ 70	> 70	
Diurno										
Notturmo										
Totale										

Ore di punta										
Intervallo Orario	Volumi				Totale	Velocità [Km/h]				Totale
	Moto	Auto	< 35 q.li	> 35 q.li		0 ÷ 30	30 ÷ 50	50 ÷ 70	> 70	
8.00 - 9.00	45	398	34	19	496	431	65	0	0	496
17.00 - 18.00	46	363	36	13	458	428	30	0	0	458

Ore di punta										
Intervallo Orario	Volumi				Totale	Velocità [Km/h]				Totale
	Moto	Auto	< 35 q.li	> 35 q.li		0 ÷ 30	30 ÷ 50	50 ÷ 70	> 70	
0.00 - 1.00										
13.00 - 14.00										



Comune di Genova

Monitoraggio del traffico

Sezione: 18

Strada: Via Hermada

Data: martedì 5 ottobre 2021

Direzione: Senso Unico										
Intervallo orario	Volumi				Totale	Velocità [Km/h]				Totale
	Moto	Auto	< 35 q.li	> 35 q.li		0 ÷ 30	30 ÷ 50	50 ÷ 70	> 70	
0.00 - 1.00	3	28	7	1	39	36	3	0	0	39
1.00 - 2.00	2	11	3	1	17	17	0	0	0	17
2.00 - 3.00	3	10	3	2	18	17	1	0	0	18
3.00 - 4.00	1	5	2	2	10	10	0	0	0	10
4.00 - 5.00	6	19	4	1	30	29	1	0	0	30
5.00 - 6.00	11	68	6	3	88	75	13	0	0	88
6.00 - 7.00	24	148	10	3	185	166	19	0	0	185
7.00 - 8.00	44	332	30	13	419	389	30	0	0	419
8.00 - 9.00	46	403	36	22	507	456	51	0	0	507
9.00 - 10.00	32	291	30	12	365	353	11	1	0	365
10.00 - 11.00	23	286	20	12	341	321	20	0	0	341
11.00 - 12.00	23	297	25	16	361	346	15	0	0	361
12.00 - 13.00	30	325	29	7	391	372	19	0	0	391
13.00 - 14.00	37	308	34	9	388	372	16	0	0	388
14.00 - 15.00	31	286	30	16	363	340	21	2	0	363
15.00 - 16.00	42	326	22	9	399	376	23	0	0	399
16.00 - 17.00	45	355	37	15	452	422	30	0	0	452
17.00 - 18.00	45	354	30	13	442	413	29	0	0	442
18.00 - 19.00	45	353	41	11	450	421	29	0	0	450
19.00 - 20.00	40	286	22	6	354	321	32	0	1	354
20.00 - 21.00	17	136	11	0	164	148	16	0	0	164
21.00 - 22.00	11	98	9	2	120	108	12	0	0	120
22.00 - 23.00	11	85	3	4	103	93	10	0	0	103
23.00 - 24.00	7	100	5	1	113	101	12	0	0	113
Totale	579	4.910	449	181	6.119	5.702	413	3	1	6.119

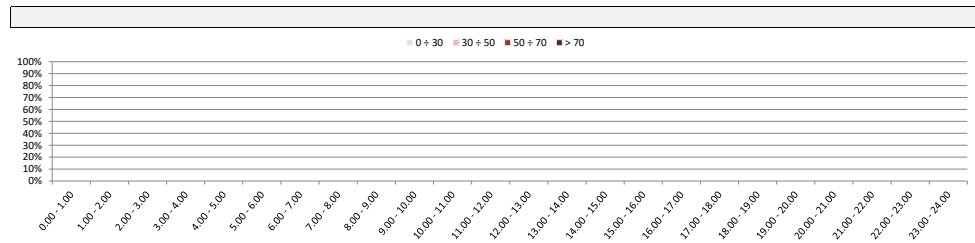
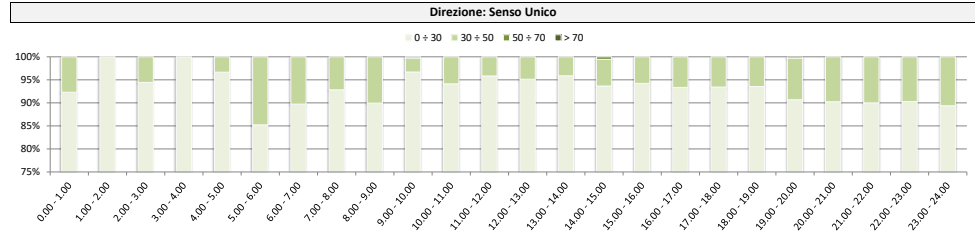
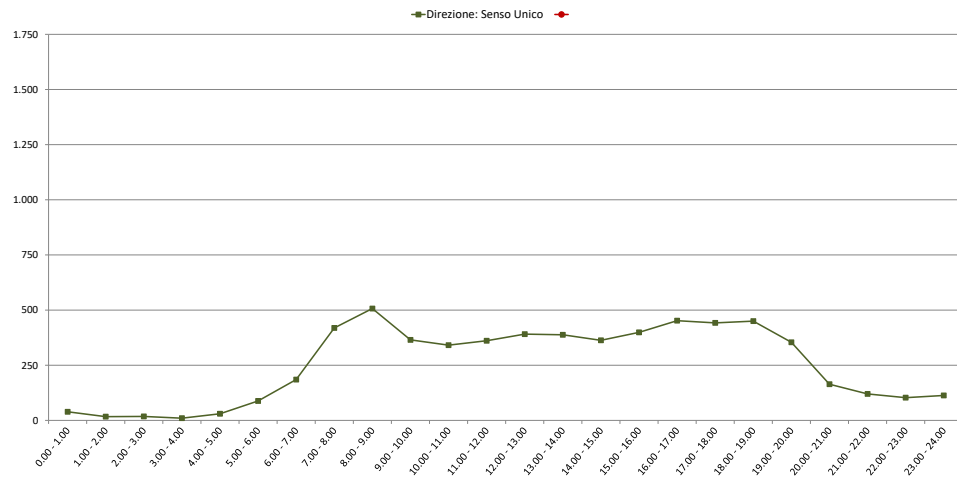
Intervallo orario	Volumi				Totale	Velocità [Km/h]				Totale
	Moto	Auto	< 35 q.li	> 35 q.li		0 ÷ 30	30 ÷ 50	50 ÷ 70	> 70	
0.00 - 1.00										
1.00 - 2.00										
2.00 - 3.00										
3.00 - 4.00										
4.00 - 5.00										
5.00 - 6.00										
6.00 - 7.00										
7.00 - 8.00										
8.00 - 9.00										
9.00 - 10.00										
10.00 - 11.00										
11.00 - 12.00										
12.00 - 13.00										
13.00 - 14.00										
14.00 - 15.00										
15.00 - 16.00										
16.00 - 17.00										
17.00 - 18.00										
18.00 - 19.00										
19.00 - 20.00										
20.00 - 21.00										
21.00 - 22.00										
22.00 - 23.00										
23.00 - 24.00										
Totale										

Intervallo Orario	Volumi				Totale	Velocità [Km/h]				Totale
	Moto	Auto	< 35 q.li	> 35 q.li		0 ÷ 30	30 ÷ 50	50 ÷ 70	> 70	
Diurno	443	3.916	364	155	4.878	4.581	294	3	0	4.878
Notturmo	136	994	85	26	1.241	1.121	119	0	1	1.241
Totale	579	4.910	449	181	6.119	5.702	413	3	1	6.119

Intervallo Orario	Volumi				Totale	Velocità [Km/h]				Totale
	Moto	Auto	< 35 q.li	> 35 q.li		0 ÷ 30	30 ÷ 50	50 ÷ 70	> 70	
Diurno										
Notturmo										
Totale										

Ore di punta										
Intervallo Orario	Volumi				Totale	Velocità [Km/h]				Totale
	Moto	Auto	< 35 q.li	> 35 q.li		0 ÷ 30	30 ÷ 50	50 ÷ 70	> 70	
8.00 - 9.00	46	403	36	22	507	456	51	0	0	507
16.00 - 17.00	45	355	37	15	452	422	30	0	0	452

Ore di punta										
Intervallo Orario	Volumi				Totale	Velocità [Km/h]				Totale
	Moto	Auto	< 35 q.li	> 35 q.li		0 ÷ 30	30 ÷ 50	50 ÷ 70	> 70	
0.00 - 1.00										
13.00 - 14.00										



Comune di Genova

Monitoraggio del traffico

Sezione: 18

Strada: Via Hermada

Data: mercoledì 6 ottobre 2021

Direzione: Senso Unico										
Intervallo orario	Volumi				Totale	Velocità [Km/h]				Totale
	Moto	Auto	< 35 q.li	> 35 q.li		0 ÷ 30	30 ÷ 50	50 ÷ 70	> 70	
0.00 - 1.00	8	56	6	1	71	60	11	0	0	71
1.00 - 2.00	7	28	0	2	37	31	6	0	0	37
2.00 - 3.00	2	19	3	1	25	22	3	0	0	25
3.00 - 4.00	3	11	1	2	17	17	0	0	0	17
4.00 - 5.00	5	28	7	1	41	37	4	0	0	41
5.00 - 6.00	15	79	9	2	105	93	12	0	0	105
6.00 - 7.00	27	168	13	11	219	204	15	0	0	219
7.00 - 8.00	36	363	48	17	464	423	40	1	0	464
8.00 - 9.00	42	352	36	14	444	420	24	0	0	444
9.00 - 10.00	36	299	29	13	377	357	20	0	0	377
10.00 - 11.00	41	254	24	7	326	309	16	1	0	326
11.00 - 12.00	34	254	31	5	324	301	23	0	0	324
12.00 - 13.00	37	273	37	11	358	330	27	1	0	358
13.00 - 14.00	41	240	30	5	316	287	29	0	0	316
14.00 - 15.00	29	272	25	6	332	308	24	0	0	332
15.00 - 16.00	38	277	35	5	355	329	26	0	0	355
16.00 - 17.00	42	322	27	12	403	372	31	0	0	403
17.00 - 18.00	46	401	37	15	499	471	28	0	0	499
18.00 - 19.00	69	395	33	18	515	471	43	1	0	515
19.00 - 20.00	47	335	27	19	428	396	31	1	0	428
20.00 - 21.00	35	170	13	10	228	209	19	0	0	228
21.00 - 22.00	19	105	7	5	136	123	13	0	0	136
22.00 - 23.00	21	100	7	7	135	115	20	0	0	135
23.00 - 24.00	22	117	10	10	159	148	10	1	0	159
Totale	702	4.918	495	199	6.314	5.833	475	6	0	6.314

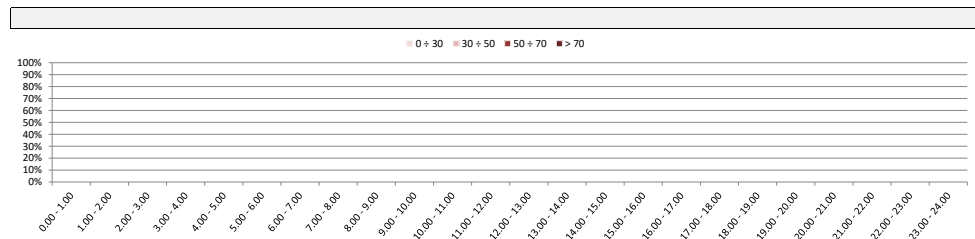
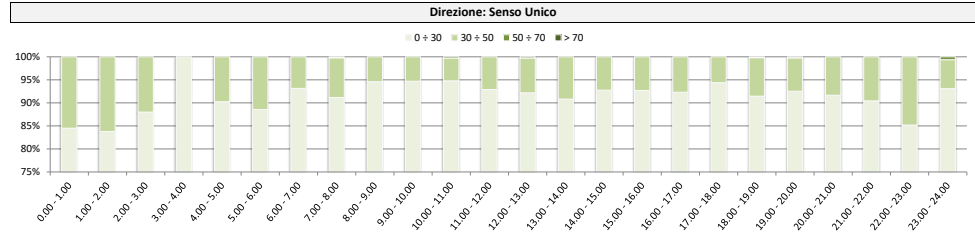
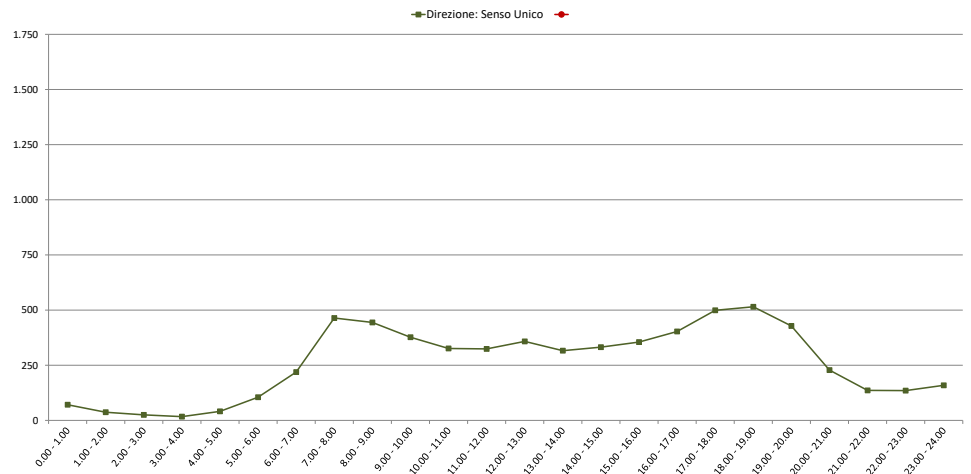
Intervallo orario	Volumi				Totale	Velocità [Km/h]				Totale
	Moto	Auto	< 35 q.li	> 35 q.li		0 ÷ 30	30 ÷ 50	50 ÷ 70	> 70	
0.00 - 1.00										
1.00 - 2.00										
2.00 - 3.00										
3.00 - 4.00										
4.00 - 5.00										
5.00 - 6.00										
6.00 - 7.00										
7.00 - 8.00										
8.00 - 9.00										
9.00 - 10.00										
10.00 - 11.00										
11.00 - 12.00										
12.00 - 13.00										
13.00 - 14.00										
14.00 - 15.00										
15.00 - 16.00										
16.00 - 17.00										
17.00 - 18.00										
18.00 - 19.00										
19.00 - 20.00										
20.00 - 21.00										
21.00 - 22.00										
22.00 - 23.00										
23.00 - 24.00										
Totale										

Intervallo Orario	Volumi				Totale	Velocità [Km/h]				Totale
	Moto	Auto	< 35 q.li	> 35 q.li		0 ÷ 30	30 ÷ 50	50 ÷ 70	> 70	
Diurno	491	3.702	392	128	4.713	4.378	331	4	0	4.713
Notturmo	211	1.216	103	71	1.601	1.455	144	2	0	1.601
Totale	702	4.918	495	199	6.314	5.833	475	6	0	6.314

Intervallo Orario	Volumi				Totale	Velocità [Km/h]				Totale
	Moto	Auto	< 35 q.li	> 35 q.li		0 ÷ 30	30 ÷ 50	50 ÷ 70	> 70	
Diurno										
Notturmo										
Totale										

Ore di punta										
Intervallo Orario	Volumi				Totale	Velocità [Km/h]				Totale
	Moto	Auto	< 35 q.li	> 35 q.li		0 ÷ 30	30 ÷ 50	50 ÷ 70	> 70	
7.00 - 8.00	36	363	48	17	464	423	40	1	0	464
18.00 - 19.00	69	395	33	18	515	471	43	1	0	515

Ore di punta										
Intervallo Orario	Volumi				Totale	Velocità [Km/h]				Totale
	Moto	Auto	< 35 q.li	> 35 q.li		0 ÷ 30	30 ÷ 50	50 ÷ 70	> 70	
0.00 - 1.00										
13.00 - 14.00										



Comune di Genova

Monitoraggio del traffico

Sezione: 18

Strada: Via Hermada

Data: giovedì 7 ottobre 2021

Direzione: Senso Unico										
Intervallo orario	Volumi				Totale	Velocità [Km/h]				Totale
	Moto	Auto	< 35 q.li	> 35 q.li		0 ÷ 30	30 ÷ 50	50 ÷ 70	> 70	
0.00 - 1.00	13	68	4	4	89	81	8	0	0	89
1.00 - 2.00	9	21	3	1	34	31	3	0	0	34
2.00 - 3.00	3	23	5	4	35	35	0	0	0	35
3.00 - 4.00	1	7	2	2	12	11	1	0	0	12
4.00 - 5.00	8	28	4	1	41	36	5	0	0	41
5.00 - 6.00	11	61	3	3	78	69	9	0	0	78
6.00 - 7.00	18	133	14	5	170	150	20	0	0	170
7.00 - 8.00	48	323	34	20	425	389	36	0	0	425
8.00 - 9.00	58	441	40	16	555	495	59	1	0	555
9.00 - 10.00	37	304	21	16	378	352	26	0	0	378
10.00 - 11.00	47	246	18	10	321	300	20	1	0	321
11.00 - 12.00	37	269	32	2	340	320	19	1	0	340
12.00 - 13.00	44	281	26	6	357	337	19	0	1	357
13.00 - 14.00	48	254	23	9	334	307	27	0	0	334
14.00 - 15.00	31	270	31	13	345	314	31	0	0	345
15.00 - 16.00	35	262	33	8	338	311	27	0	0	338
16.00 - 17.00	57	307	35	8	407	374	31	2	0	407
17.00 - 18.00	51	332	32	16	431	398	32	1	0	431
18.00 - 19.00	54	378	34	15	481	445	36	0	0	481
19.00 - 20.00	41	324	22	12	399	372	27	0	0	399
20.00 - 21.00	33	132	10	3	178	165	13	0	0	178
21.00 - 22.00	19	116	6	5	146	128	18	0	0	146
22.00 - 23.00	18	82	4	2	106	92	14	0	0	106
23.00 - 24.00	17	107	6	3	133	120	13	0	0	133
Totale	738	4.769	442	184	6.133	5.632	494	6	1	6.133

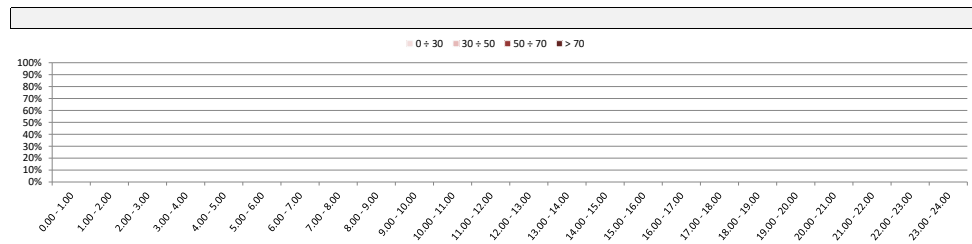
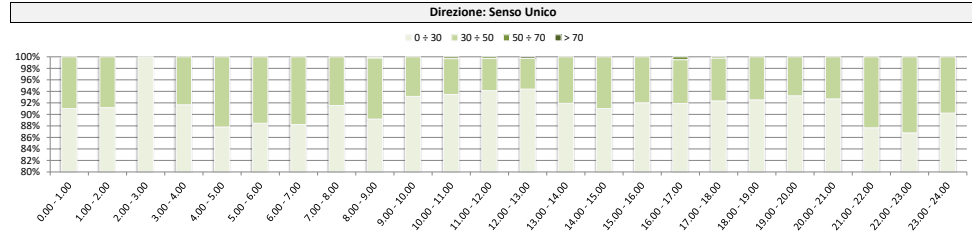
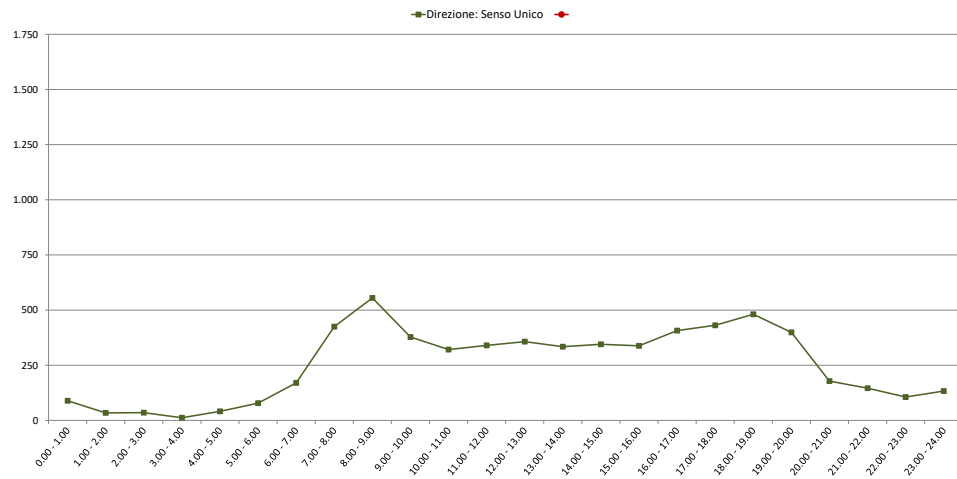
Direzione: Senso Unico										
Intervallo orario	Volumi				Totale	Velocità [Km/h]				Totale
	Moto	Auto	< 35 q.li	> 35 q.li		0 ÷ 30	30 ÷ 50	50 ÷ 70	> 70	
0.00 - 1.00										
1.00 - 2.00										
2.00 - 3.00										
3.00 - 4.00										
4.00 - 5.00										
5.00 - 6.00										
6.00 - 7.00										
7.00 - 8.00										
8.00 - 9.00										
9.00 - 10.00										
10.00 - 11.00										
11.00 - 12.00										
12.00 - 13.00										
13.00 - 14.00										
14.00 - 15.00										
15.00 - 16.00										
16.00 - 17.00										
17.00 - 18.00										
18.00 - 19.00										
19.00 - 20.00										
20.00 - 21.00										
21.00 - 22.00										
22.00 - 23.00										
23.00 - 24.00										
Totale										

Intervallo Orario	Volumi				Totale	Velocità [Km/h]				Totale
	Moto	Auto	< 35 q.li	> 35 q.li		0 ÷ 30	30 ÷ 50	50 ÷ 70	> 70	
Diurno	547	3.667	359	139	4.712	4.342	363	6	1	4.712
Notturmo	191	1.102	83	45	1.421	1.290	131	0	0	1.421
Totale	738	4.769	442	184	6.133	5.632	494	6	1	6.133

Intervallo Orario	Volumi				Totale	Velocità [Km/h]				Totale
	Moto	Auto	< 35 q.li	> 35 q.li		0 ÷ 30	30 ÷ 50	50 ÷ 70	> 70	
Diurno										
Notturmo										
Totale										

Ore di punta										
Intervallo Orario	Volumi				Totale	Velocità [Km/h]				Totale
	Moto	Auto	< 35 q.li	> 35 q.li		0 ÷ 30	30 ÷ 50	50 ÷ 70	> 70	
8.00 - 9.00	58	441	40	16	555	495	59	1	0	555
18.00 - 19.00	54	378	34	15	481	445	36	0	0	481

Ore di punta										
Intervallo Orario	Volumi				Totale	Velocità [Km/h]				Totale
	Moto	Auto	< 35 q.li	> 35 q.li		0 ÷ 30	30 ÷ 50	50 ÷ 70	> 70	
0.00 - 1.00										
13.00 - 14.00										



Comune di Genova

Monitoraggio del traffico

Sezione: 18

Strada: Via Hermada

Data: venerdì 8 ottobre 2021

Direzione: Senso Unico										
Intervallo orario	Volumi				Totale	Velocità [Km/h]				Totale
	Moto	Auto	< 35 q.li	> 35 q.li		0 ÷ 30	30 ÷ 50	50 ÷ 70	> 70	
0.00 - 1.00	4	63	5	2	74	71	3	0	0	74
1.00 - 2.00	5	32	4	2	43	40	3	0	0	43
2.00 - 3.00	2	14	1	1	18	14	4	0	0	18
3.00 - 4.00	2	11	3	4	20	19	1	0	0	20
4.00 - 5.00	4	21	5	1	31	28	3	0	0	31
5.00 - 6.00	15	65	8	3	91	85	6	0	0	91
6.00 - 7.00	28	123	14	7	172	150	22	0	0	172
7.00 - 8.00	39	335	36	13	423	372	49	2	0	423
8.00 - 9.00	52	368	44	18	482	426	56	0	0	482
9.00 - 10.00	24	300	28	14	366	341	25	0	0	366
10.00 - 11.00	37	260	26	11	334	310	24	0	0	334
11.00 - 12.00	30	236	24	12	302	274	26	2	0	302
12.00 - 13.00	39	280	31	5	355	326	29	0	0	355
13.00 - 14.00	39	289	37	14	379	352	26	1	0	379
14.00 - 15.00	37	278	33	11	359	326	32	1	0	359
15.00 - 16.00	31	293	29	10	363	345	18	0	0	363
16.00 - 17.00	50	366	38	17	471	428	43	0	0	471
17.00 - 18.00	61	369	35	16	481	451	30	0	0	481
18.00 - 19.00	53	369	37	15	474	441	33	0	0	474
19.00 - 20.00	43	334	25	15	417	389	28	0	0	417
20.00 - 21.00	39	184	14	6	243	223	20	0	0	243
21.00 - 22.00	26	116	7	5	154	131	23	0	0	154
22.00 - 23.00	23	138	5	6	172	153	19	0	0	172
23.00 - 24.00	19	134	5	4	162	151	11	0	0	162
Totale	702	4.978	494	212	6.386	5.846	534	6	0	6.386

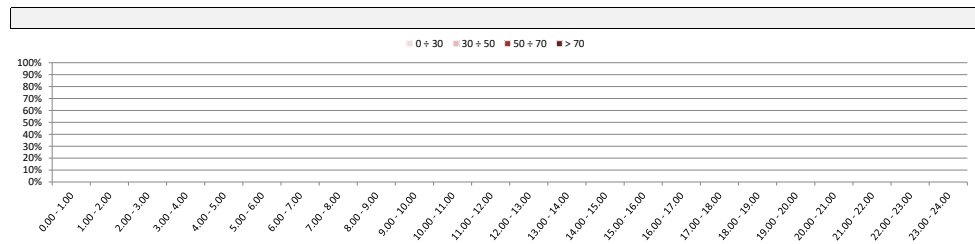
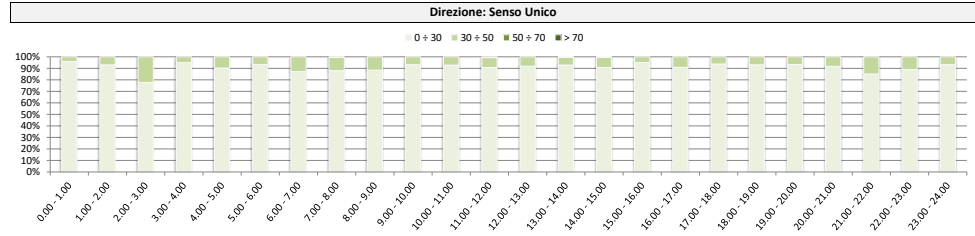
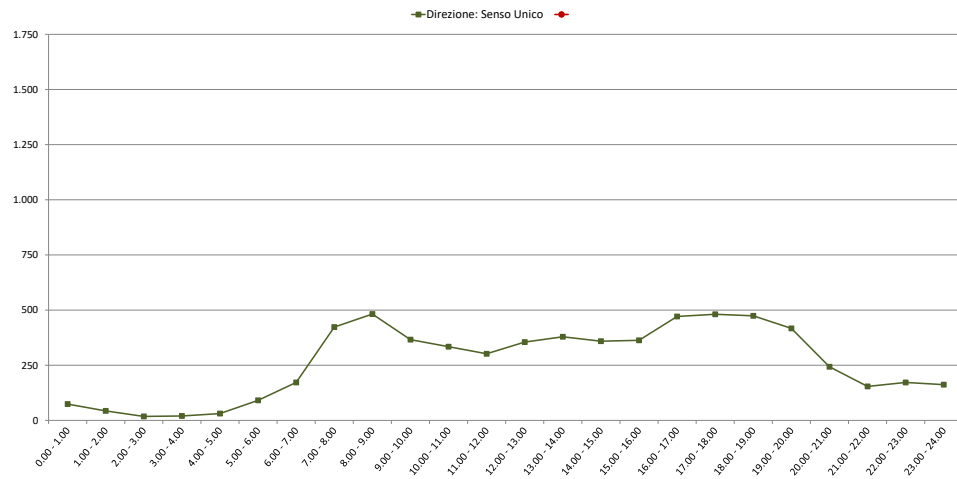
Direzione: Senso Unico										
Intervallo orario	Volumi				Totale	Velocità [Km/h]				Totale
	Moto	Auto	< 35 q.li	> 35 q.li		0 ÷ 30	30 ÷ 50	50 ÷ 70	> 70	
0.00 - 1.00										
1.00 - 2.00										
2.00 - 3.00										
3.00 - 4.00										
4.00 - 5.00										
5.00 - 6.00										
6.00 - 7.00										
7.00 - 8.00										
8.00 - 9.00										
9.00 - 10.00										
10.00 - 11.00										
11.00 - 12.00										
12.00 - 13.00										
13.00 - 14.00										
14.00 - 15.00										
15.00 - 16.00										
16.00 - 17.00										
17.00 - 18.00										
18.00 - 19.00										
19.00 - 20.00										
20.00 - 21.00										
21.00 - 22.00										
22.00 - 23.00										
23.00 - 24.00										
Totale										

Intervallo Orario	Volumi				Totale	Velocità [Km/h]				Totale
	Moto	Auto	< 35 q.li	> 35 q.li		0 ÷ 30	30 ÷ 50	50 ÷ 70	> 70	
Diurno	492	3.743	398	156	4.789	4.392	391	6	0	4.789
Notturmo	210	1.235	96	56	1.597	1.454	143	0	0	1.597
Totale	702	4.978	494	212	6.386	5.846	534	6	0	6.386

Intervallo Orario	Volumi				Totale	Velocità [Km/h]				Totale
	Moto	Auto	< 35 q.li	> 35 q.li		0 ÷ 30	30 ÷ 50	50 ÷ 70	> 70	
Diurno										
Notturmo										
Totale										

Ore di punta										
Intervallo Orario	Volumi				Totale	Velocità [Km/h]				Totale
	Moto	Auto	< 35 q.li	> 35 q.li		0 ÷ 30	30 ÷ 50	50 ÷ 70	> 70	
8.00 - 9.00	52	368	44	18	482	426	56	0	0	482
17.00 - 18.00	61	369	35	16	481	451	30	0	0	481

Ore di punta										
Intervallo Orario	Volumi				Totale	Velocità [Km/h]				Totale
	Moto	Auto	< 35 q.li	> 35 q.li		0 ÷ 30	30 ÷ 50	50 ÷ 70	> 70	
0.00 - 1.00										
13.00 - 14.00										



Comune di Genova

Monitoraggio del traffico

Sezione: 18

Strada: Via Hermada

Data: sabato 9 ottobre 2021

Direzione: Senso Unico										
Intervallo orario	Volumi				Totale	Velocità [Km/h]				Totale
	Moto	Auto	< 35 q.li	> 35 q.li		0 ÷ 30	30 ÷ 50	50 ÷ 70	> 70	
0.00 - 1.00	15	102	7	4	128	113	15	0	0	128
1.00 - 2.00	14	68	5	5	92	83	9	0	0	92
2.00 - 3.00	10	37	4	2	53	50	3	0	0	53
3.00 - 4.00	4	21	1	0	26	26	0	0	0	26
4.00 - 5.00	8	29	6	1	44	38	6	0	0	44
5.00 - 6.00	16	66	6	4	92	83	9	0	0	92
6.00 - 7.00	13	108	9	4	134	118	16	0	0	134
7.00 - 8.00	31	137	10	2	180	164	16	0	0	180
8.00 - 9.00	25	204	12	12	253	233	20	0	0	253
9.00 - 10.00	53	254	17	6	330	295	34	1	0	330
10.00 - 11.00	59	300	26	6	391	358	33	0	0	391
11.00 - 12.00	32	255	20	16	323	295	28	0	0	323
12.00 - 13.00	25	253	24	4	306	279	27	0	0	306
13.00 - 14.00	26	215	20	7	268	238	30	0	0	268
14.00 - 15.00	27	180	18	3	228	209	19	0	0	228
15.00 - 16.00	35	237	20	6	298	271	26	1	0	298
16.00 - 17.00	27	271	26	10	334	308	26	0	0	334
17.00 - 18.00	44	266	20	12	342	319	23	0	0	342
18.00 - 19.00	33	304	18	14	369	343	25	1	0	369
19.00 - 20.00	37	269	17	8	331	300	31	0	0	331
20.00 - 21.00	24	163	10	4	201	182	19	0	0	201
21.00 - 22.00	13	107	10	6	136	122	14	0	0	136
22.00 - 23.00	14	124	6	5	149	139	10	0	0	149
23.00 - 24.00	8	148	11	8	175	158	17	0	0	175
Totale	593	4.118	323	149	5.183	4.724	456	3	0	5.183

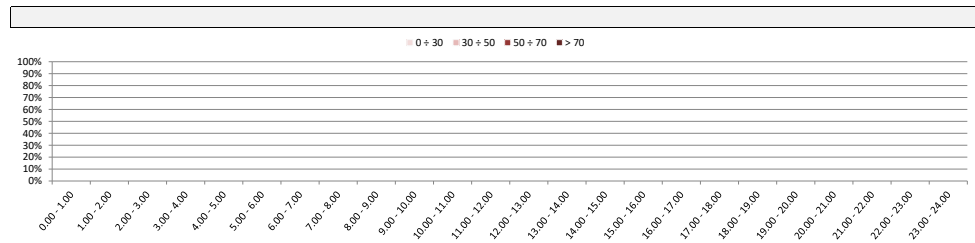
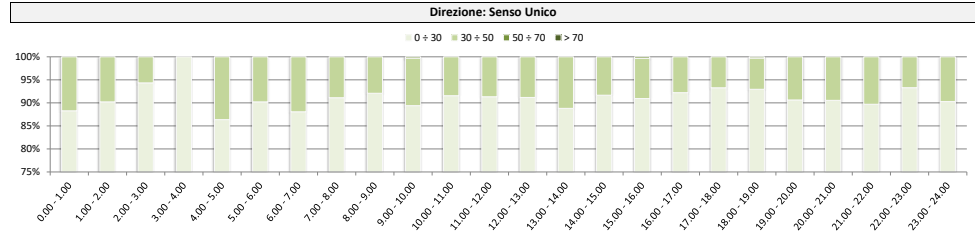
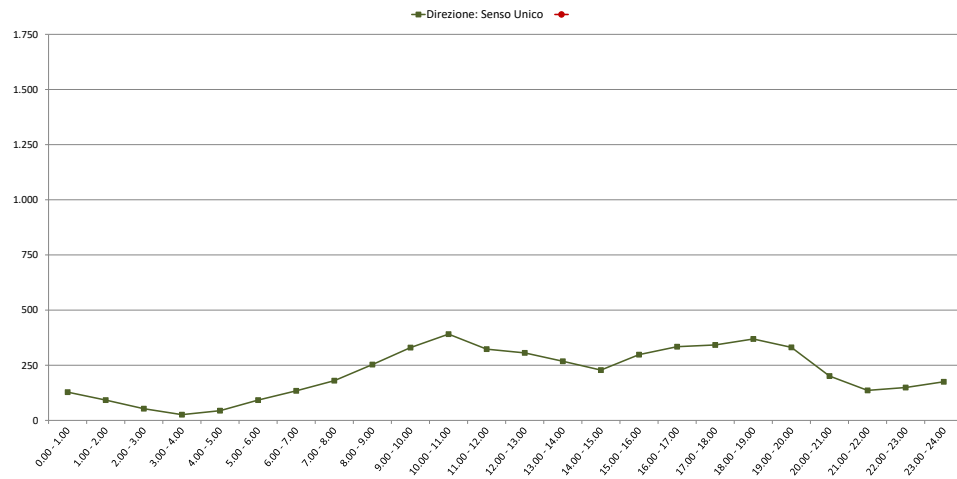
Intervallo orario	Volumi				Totale	Velocità [Km/h]				Totale
	Moto	Auto	< 35 q.li	> 35 q.li		0 ÷ 30	30 ÷ 50	50 ÷ 70	> 70	
0.00 - 1.00										
1.00 - 2.00										
2.00 - 3.00										
3.00 - 4.00										
4.00 - 5.00										
5.00 - 6.00										
6.00 - 7.00										
7.00 - 8.00										
8.00 - 9.00										
9.00 - 10.00										
10.00 - 11.00										
11.00 - 12.00										
12.00 - 13.00										
13.00 - 14.00										
14.00 - 15.00										
15.00 - 16.00										
16.00 - 17.00										
17.00 - 18.00										
18.00 - 19.00										
19.00 - 20.00										
20.00 - 21.00										
21.00 - 22.00										
22.00 - 23.00										
23.00 - 24.00										
Totale										

Intervallo Orario	Volumi				Totale	Velocità [Km/h]				Totale
	Moto	Auto	< 35 q.li	> 35 q.li		0 ÷ 30	30 ÷ 50	50 ÷ 70	> 70	
Diurno	417	2.876	231	98	3.622	3.312	307	3	0	3.622
Notturmo	176	1.242	92	51	1.561	1.412	149	0	0	1.561
Totale	593	4.118	323	149	5.183	4.724	456	3	0	5.183

Intervallo Orario	Volumi				Totale	Velocità [Km/h]				Totale
	Moto	Auto	< 35 q.li	> 35 q.li		0 ÷ 30	30 ÷ 50	50 ÷ 70	> 70	
Diurno										
Notturmo										
Totale										

Ore di punta										
Intervallo Orario	Volumi				Totale	Velocità [Km/h]				Totale
	Moto	Auto	< 35 q.li	> 35 q.li		0 ÷ 30	30 ÷ 50	50 ÷ 70	> 70	
10.00 - 11.00	59	300	26	6	391	358	33	0	0	391
18.00 - 19.00	33	304	18	14	369	343	25	1	0	369

Ore di punta										
Intervallo Orario	Volumi				Totale	Velocità [Km/h]				Totale
	Moto	Auto	< 35 q.li	> 35 q.li		0 ÷ 30	30 ÷ 50	50 ÷ 70	> 70	
0.00 - 1.00										
13.00 - 14.00										



Comune di Genova

Monitoraggio del traffico

Sezione: 18

Strada: Via Hermada

Data: domenica 10 ottobre 2021

Direzione: Senso Unico										
Intervallo orario	Volumi				Totale	Velocità [Km/h]				Totale
	Moto	Auto	< 35 q.li	> 35 q.li		0 ÷ 30	30 ÷ 50	50 ÷ 70	> 70	
0.00 - 1.00	17	132	8	6	163	142	21	0	0	163
1.00 - 2.00	7	77	4	3	91	83	8	0	0	91
2.00 - 3.00	3	44	3	3	53	46	7	0	0	53
3.00 - 4.00	2	30	1	4	37	35	2	0	0	37
4.00 - 5.00	6	21	4	1	32	27	5	0	0	32
5.00 - 6.00	5	44	4	0	53	45	8	0	0	53
6.00 - 7.00	1	73	6	3	83	71	12	0	0	83
7.00 - 8.00	5	63	7	1	76	63	13	0	0	76
8.00 - 9.00	18	119	8	3	148	126	22	0	0	148
9.00 - 10.00	22	154	8	9	193	171	22	0	0	193
10.00 - 11.00	27	217	18	6	268	249	19	0	0	268
11.00 - 12.00	23	215	15	6	259	233	26	0	0	259
12.00 - 13.00	16	194	17	1	228	207	21	0	0	228
13.00 - 14.00	17	132	13	1	163	146	17	0	0	163
14.00 - 15.00	21	149	15	2	187	163	24	0	0	187
15.00 - 16.00	20	183	17	5	225	215	10	0	0	225
16.00 - 17.00	19	185	16	6	226	204	21	0	1	226
17.00 - 18.00	32	231	17	9	289	260	29	0	0	289
18.00 - 19.00	27	262	18	17	324	300	24	0	0	324
19.00 - 20.00	25	197	14	3	239	208	31	0	0	239
20.00 - 21.00	18	111	8	6	143	131	12	0	0	143
21.00 - 22.00	20	90	4	3	117	102	15	0	0	117
22.00 - 23.00	15	107	8	5	135	118	17	0	0	135
23.00 - 24.00	15	83	8	5	111	99	12	0	0	111
Totale	381	3.113	241	108	3.843	3.444	398	0	1	3.843

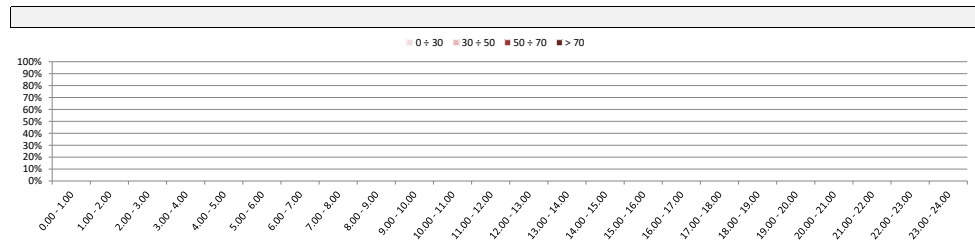
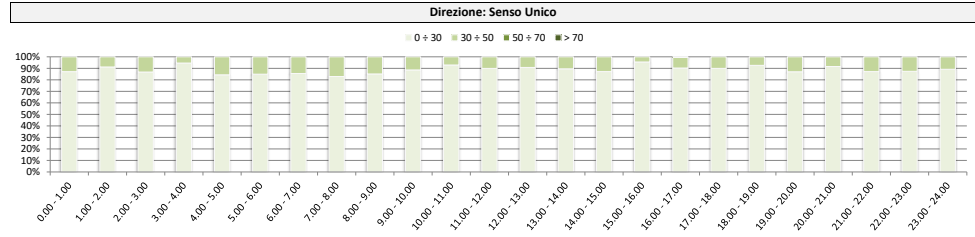
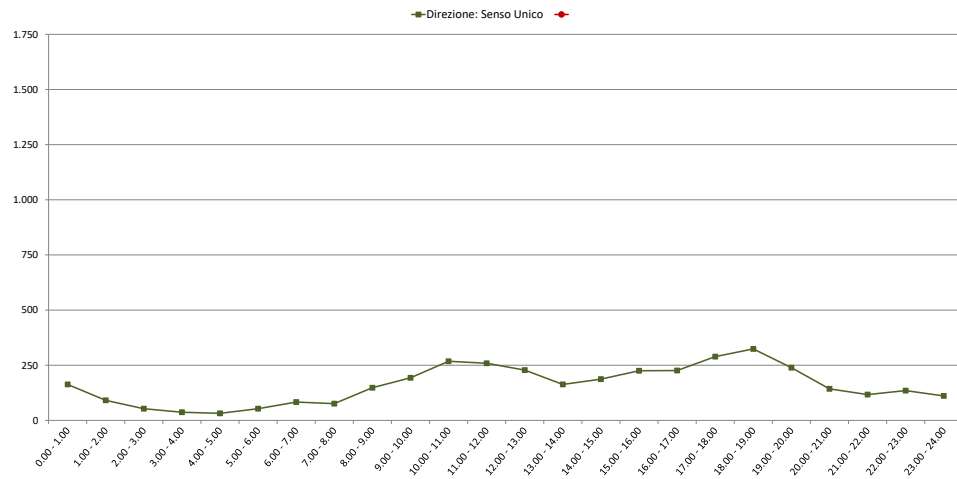
Direzione: Senso Unico										
Intervallo orario	Volumi				Totale	Velocità [Km/h]				Totale
	Moto	Auto	< 35 q.li	> 35 q.li		0 ÷ 30	30 ÷ 50	50 ÷ 70	> 70	
0.00 - 1.00										
1.00 - 2.00										
2.00 - 3.00										
3.00 - 4.00										
4.00 - 5.00										
5.00 - 6.00										
6.00 - 7.00										
7.00 - 8.00										
8.00 - 9.00										
9.00 - 10.00										
10.00 - 11.00										
11.00 - 12.00										
12.00 - 13.00										
13.00 - 14.00										
14.00 - 15.00										
15.00 - 16.00										
16.00 - 17.00										
17.00 - 18.00										
18.00 - 19.00										
19.00 - 20.00										
20.00 - 21.00										
21.00 - 22.00										
22.00 - 23.00										
23.00 - 24.00										
Totale										

Intervallo Orario	Volumi				Totale	Velocità [Km/h]				Totale
	Moto	Auto	< 35 q.li	> 35 q.li		0 ÷ 30	30 ÷ 50	50 ÷ 70	> 70	
Diurno	247	2.104	169	66	2.586	2.337	248	0	1	2.586
Notturmo	134	1.009	72	42	1.257	1.107	150	0	0	1.257
Totale	381	3.113	241	108	3.843	3.444	398	0	1	3.843

Intervallo Orario	Volumi				Totale	Velocità [Km/h]				Totale
	Moto	Auto	< 35 q.li	> 35 q.li		0 ÷ 30	30 ÷ 50	50 ÷ 70	> 70	
Diurno										
Notturmo										
Totale										

Ore di punta										
Intervallo Orario	Volumi				Totale	Velocità [Km/h]				Totale
	Moto	Auto	< 35 q.li	> 35 q.li		0 ÷ 30	30 ÷ 50	50 ÷ 70	> 70	
10.00 - 11.00	27	217	18	6	268	249	19	0	0	268
18.00 - 19.00	27	262	18	17	324	300	24	0	0	324

Ore di punta										
Intervallo Orario	Volumi				Totale	Velocità [Km/h]				Totale
	Moto	Auto	< 35 q.li	> 35 q.li		0 ÷ 30	30 ÷ 50	50 ÷ 70	> 70	
0.00 - 1.00										
13.00 - 14.00										



Comune di Genova

Monitoraggio del traffico

Sezione: 19

Strada: Via Puccini

Data: lunedì 11 ottobre 2021

Direzione: Ponente										
Intervallo orario	Volumi				Totale	Velocità [Km/h]				Totale
	Moto	Auto	< 35 q.li	> 35 q.li		0 ÷ 30	30 ÷ 50	50 ÷ 70	> 70	
0.00 - 1.00	26	288	28	15	357	22	207	121	7	357
1.00 - 2.00	5	130	15	7	157	13	69	71	4	157
2.00 - 3.00	8	87	19	8	122	11	50	59	2	122
3.00 - 4.00	5	76	23	5	109	9	48	50	2	109
4.00 - 5.00	12	123	38	12	185	18	84	80	3	185
5.00 - 6.00	68	269	57	15	409	32	246	127	4	409
6.00 - 7.00	133	442	82	32	689	99	474	113	3	689
7.00 - 8.00	175	610	95	49	929	144	633	150	2	929
8.00 - 9.00	198	608	118	40	964	165	684	113	2	964
9.00 - 10.00	132	650	94	33	909	162	629	116	2	909
10.00 - 11.00	140	606	78	39	863	123	604	133	3	863
11.00 - 12.00	160	663	87	37	947	131	682	133	1	947
12.00 - 13.00	162	750	98	51	1.061	174	771	115	1	1.061
13.00 - 14.00	157	731	93	54	1.035	202	711	121	1	1.035
14.00 - 15.00	151	765	94	54	1.064	222	747	94	1	1.064
15.00 - 16.00	135	860	101	62	1.158	400	683	74	1	1.158
16.00 - 17.00	183	878	86	62	1.209	337	775	96	1	1.209
17.00 - 18.00	162	864	112	66	1.204	710	460	34	0	1.204
18.00 - 19.00	173	880	101	82	1.236	528	642	65	1	1.236
19.00 - 20.00	190	907	69	73	1.239	231	874	132	2	1.239
20.00 - 21.00	150	561	44	36	791	43	548	197	3	791
21.00 - 22.00	96	497	38	30	661	44	421	190	6	661
22.00 - 23.00	82	596	43	33	754	40	517	194	3	754
23.00 - 24.00	65	551	51	32	699	84	420	191	4	699
Totale	2.768	13.392	1.664	927	18.751	3.944	11.979	2.769	59	18.751

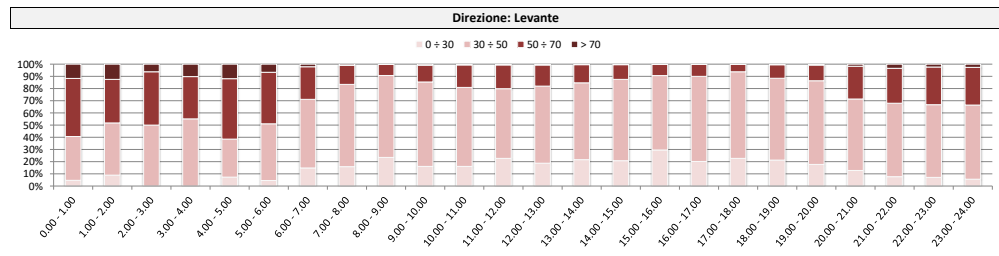
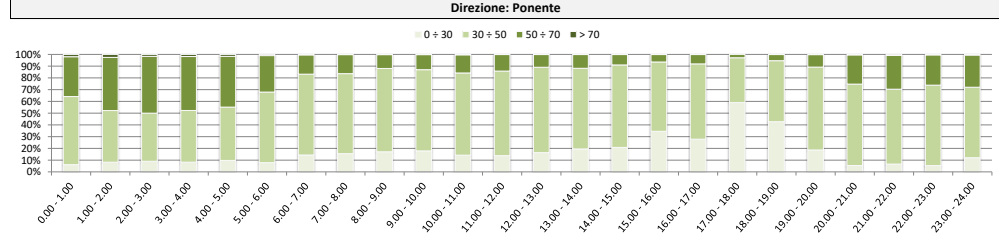
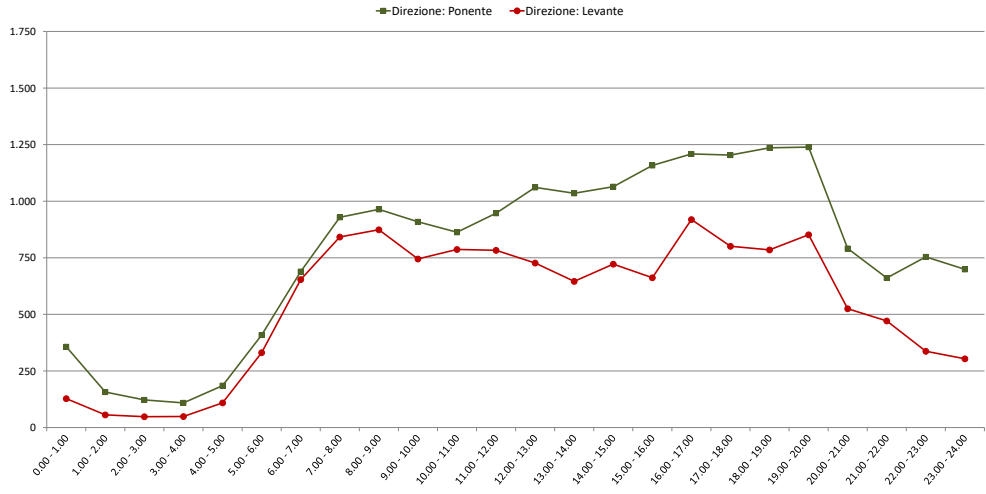
Direzione: Levante										
Intervallo orario	Volumi				Totale	Velocità [Km/h]				Totale
	Moto	Auto	< 35 q.li	> 35 q.li		0 ÷ 30	30 ÷ 50	50 ÷ 70	> 70	
0.00 - 1.00	10	100	14	4	128	6	46	61	15	128
1.00 - 2.00	5	39	11	1	56	5	24	20	7	56
2.00 - 3.00	1	40	6	1	48	0	24	21	3	48
3.00 - 4.00	9	30	4	6	49	0	27	17	5	49
4.00 - 5.00	21	81	4	3	109	8	34	54	13	109
5.00 - 6.00	79	212	25	15	331	15	154	140	22	331
6.00 - 7.00	140	419	62	33	654	97	368	175	14	654
7.00 - 8.00	178	490	86	88	842	134	568	131	9	842
8.00 - 9.00	144	542	115	73	874	205	588	79	2	874
9.00 - 10.00	110	493	101	41	745	120	516	102	7	745
10.00 - 11.00	142	534	74	37	787	127	510	145	5	787
11.00 - 12.00	163	492	87	41	783	178	447	153	5	783
12.00 - 13.00	116	478	84	49	727	136	460	126	5	727
13.00 - 14.00	95	442	67	42	646	140	407	96	3	646
14.00 - 15.00	93	534	54	41	722	150	482	87	3	722
15.00 - 16.00	83	455	76	48	662	196	404	60	2	662
16.00 - 17.00	161	619	82	57	919	185	642	91	1	919
17.00 - 18.00	112	565	61	63	801	182	569	49	1	801
18.00 - 19.00	111	523	78	73	785	167	527	87	4	785
19.00 - 20.00	145	601	44	62	852	151	585	109	7	852
20.00 - 21.00	74	380	43	28	525	67	308	141	9	525
21.00 - 22.00	74	336	34	27	471	36	284	135	16	471
22.00 - 23.00	82	246	7	2	337	24	201	104	8	337
23.00 - 24.00	45	243	12	4	304	17	185	94	8	304
Totale	2.193	8.894	1.231	839	13.157	2.346	8.360	2.277	174	13.157

Intervallo Orario	Volumi				Totale	Velocità [Km/h]				Totale
	Moto	Auto	< 35 q.li	> 35 q.li		0 ÷ 30	30 ÷ 50	50 ÷ 70	> 70	
Diurno	1.928	8.865	1.157	629	12.579	3.298	8.021	1.244	16	12.579
Notturmo	840	4.527	507	298	6.172	646	3.958	1.525	43	6.172
Totale	2.768	13.392	1.664	927	18.751	3.944	11.979	2.769	59	18.751

Intervallo Orario	Volumi				Totale	Velocità [Km/h]				Totale
	Moto	Auto	< 35 q.li	> 35 q.li		0 ÷ 30	30 ÷ 50	50 ÷ 70	> 70	
Diurno	1.508	6.167	965	653	9.293	1.920	6.120	1.206	47	9.293
Notturmo	685	2.727	266	186	3.864	426	2.240	1.071	127	3.864
Totale	2.193	8.894	1.231	839	13.157	2.346	8.360	2.277	174	13.157

Ore di punta										
Intervallo Orario	Volumi				Totale	Velocità [Km/h]				Totale
	Moto	Auto	< 35 q.li	> 35 q.li		0 ÷ 30	30 ÷ 50	50 ÷ 70	> 70	
12.00 - 13.00	162	750	98	51	1.061	174	771	115	1	1.061
19.00 - 20.00	190	907	69	73	1.239	231	874	132	2	1.239

Ore di punta										
Intervallo Orario	Volumi				Totale	Velocità [Km/h]				Totale
	Moto	Auto	< 35 q.li	> 35 q.li		0 ÷ 30	30 ÷ 50	50 ÷ 70	> 70	
8.00 - 9.00	144	542	115	73	874	205	588	79	2	874
16.00 - 17.00	161	619	82	57	919	185	642	91	1	919



Comune di Genova

Monitoraggio del traffico

Sezione: 19

Strada: Via Puccini

Data: martedì 5 ottobre 2021

Direzione: Ponente										
Intervallo orario	Volumi				Totale	Velocità [Km/h]				Totale
	Moto	Auto	< 35 q.li	> 35 q.li		0 ÷ 30	30 ÷ 50	50 ÷ 70	> 70	
0.00 - 1.00	3	89	14	4	110	4	74	31	1	110
1.00 - 2.00	3	77	17	3	100	20	47	32	1	100
2.00 - 3.00	3	46	10	4	63	2	35	26	0	63
3.00 - 4.00	0	39	10	1	50	1	26	23	0	50
4.00 - 5.00	6	73	15	5	99	4	53	38	4	99
5.00 - 6.00	36	256	52	14	358	28	195	129	6	358
6.00 - 7.00	101	397	81	29	608	64	384	159	1	608
7.00 - 8.00	105	597	95	38	835	145	577	111	2	835
8.00 - 9.00	133	664	90	38	925	131	685	107	2	925
9.00 - 10.00	80	603	99	38	820	187	579	54	0	820
10.00 - 11.00	58	664	98	24	844	214	600	30	0	844
11.00 - 12.00	48	722	102	49	921	252	638	31	0	921
12.00 - 13.00	98	728	96	42	964	206	692	66	0	964
13.00 - 14.00	105	753	92	43	993	234	689	70	0	993
14.00 - 15.00	100	778	87	48	1.013	162	779	72	0	1.013
15.00 - 16.00	96	866	87	69	1.118	373	677	68	0	1.118
16.00 - 17.00	134	886	74	60	1.154	389	711	53	1	1.154
17.00 - 18.00	120	846	97	67	1.130	616	496	18	0	1.130
18.00 - 19.00	95	832	106	57	1.090	687	377	26	0	1.090
19.00 - 20.00	151	909	70	60	1.190	196	853	138	3	1.190
20.00 - 21.00	122	580	48	31	781	41	568	171	1	781
21.00 - 22.00	70	477	37	29	613	37	398	173	5	613
22.00 - 23.00	55	525	39	31	650	25	444	179	2	650
23.00 - 24.00	51	506	41	20	618	24	414	175	5	618
Totale	1.773	12.913	1.557	804	17.047	4.042	10.991	1.980	34	17.047

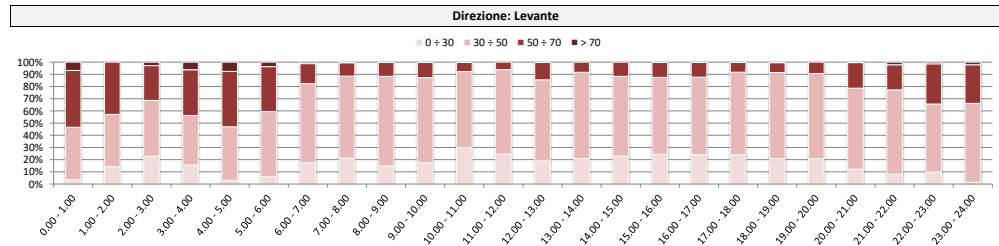
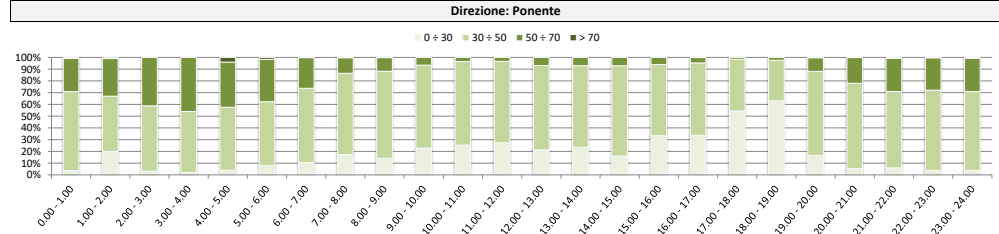
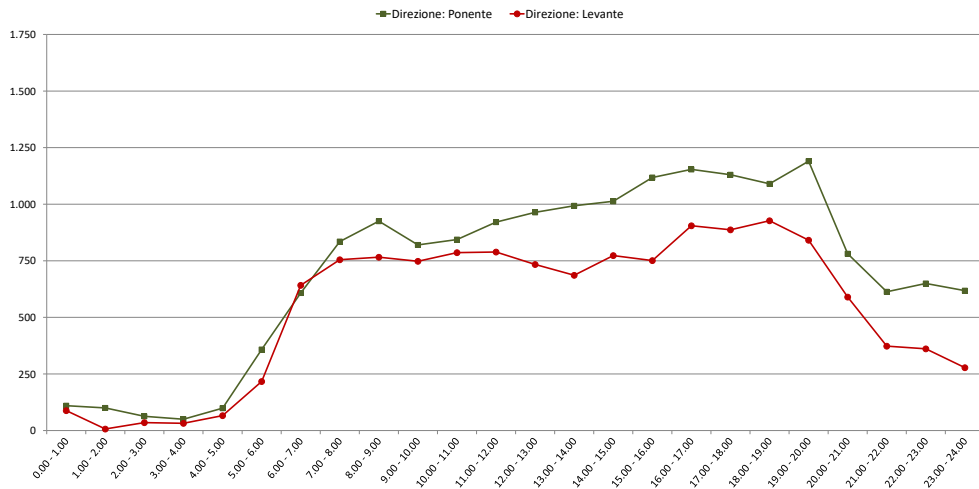
Direzione: Levante										
Intervallo orario	Volumi				Totale	Velocità [Km/h]				Totale
	Moto	Auto	< 35 q.li	> 35 q.li		0 ÷ 30	30 ÷ 50	50 ÷ 70	> 70	
0.00 - 1.00	11	66	8	3	88	3	38	41	6	88
1.00 - 2.00	1	2	1	3	7	1	3	3	0	7
2.00 - 3.00	2	22	8	3	35	8	16	10	1	35
3.00 - 4.00	5	18	5	4	32	5	13	12	2	32
4.00 - 5.00	13	39	9	5	66	2	29	30	5	66
5.00 - 6.00	30	171	11	5	217	13	116	80	8	217
6.00 - 7.00	97	443	63	39	642	112	417	105	8	642
7.00 - 8.00	122	511	62	60	755	161	507	83	4	755
8.00 - 9.00	133	496	70	67	766	114	563	88	1	766
9.00 - 10.00	88	515	96	49	748	130	523	93	2	748
10.00 - 11.00	50	614	90	32	786	235	490	59	2	786
11.00 - 12.00	49	593	96	51	789	193	548	48	0	789
12.00 - 13.00	92	525	75	42	734	139	489	105	1	734
13.00 - 14.00	96	491	64	35	686	144	485	57	0	686
14.00 - 15.00	80	586	62	45	773	177	506	90	0	773
15.00 - 16.00	55	576	63	57	751	184	473	92	2	751
16.00 - 17.00	113	668	61	63	905	217	577	109	2	905
17.00 - 18.00	117	638	67	65	887	212	602	71	2	887
18.00 - 19.00	101	702	81	43	927	194	655	74	4	927
19.00 - 20.00	117	622	57	45	841	176	587	78	0	841
20.00 - 21.00	86	437	34	33	590	72	392	124	2	590
21.00 - 22.00	65	276	15	17	373	30	258	77	8	373
22.00 - 23.00	50	276	22	13	361	35	202	119	5	361
23.00 - 24.00	37	229	10	2	278	4	180	88	6	278
Totale	1.610	9.516	1.130	781	13.037	2.561	8.669	1.736	71	13.037

Intervallo Orario	Volumi				Totale	Velocità [Km/h]				Totale
	Moto	Auto	< 35 q.li	> 35 q.li		0 ÷ 30	30 ÷ 50	50 ÷ 70	> 70	
Diurno	1.172	8.939	1.123	573	11.807	3.596	7.500	706	5	11.807
Notturmo	601	3.974	434	231	5.240	446	3.491	1.274	29	5.240
Totale	1.773	12.913	1.557	804	17.047	4.042	10.991	1.980	34	17.047

Intervallo Orario	Volumi				Totale	Velocità [Km/h]				Totale
	Moto	Auto	< 35 q.li	> 35 q.li		0 ÷ 30	30 ÷ 50	50 ÷ 70	> 70	
Diurno	1.096	6.915	887	609	9.507	2.100	6.418	969	20	9.507
Notturmo	514	2.601	243	172	3.530	461	2.251	767	51	3.530
Totale	1.610	9.516	1.130	781	13.037	2.561	8.669	1.736	71	13.037

Ore di punta										
Intervallo Orario	Volumi				Totale	Velocità [Km/h]				Totale
	Moto	Auto	< 35 q.li	> 35 q.li		0 ÷ 30	30 ÷ 50	50 ÷ 70	> 70	
12.00 - 13.00	98	728	96	42	964	206	692	66	0	964
19.00 - 20.00	151	909	70	60	1.190	196	853	138	3	1.190

Ore di punta										
Intervallo Orario	Volumi				Totale	Velocità [Km/h]				Totale
	Moto	Auto	< 35 q.li	> 35 q.li		0 ÷ 30	30 ÷ 50	50 ÷ 70	> 70	
11.00 - 12.00	49	593	96	51	789	193	548	48	0	789
18.00 - 19.00	101	702	81	43	927	194	655	74	4	927



Comune di Genova

Monitoraggio del traffico

Sezione: 19

Strada: Via Puccini

Data: mercoledì 6 ottobre 2021

Direzione: Ponente										
Intervallo orario	Volumi				Totale	Velocità [Km/h]				Totale
	Moto	Auto	< 35 q.li	> 35 q.li		0 ÷ 30	30 ÷ 50	50 ÷ 70	> 70	
0.00 - 1.00	25	244	29	14	312	12	168	129	3	312
1.00 - 2.00	10	139	22	9	180	21	91	61	7	180
2.00 - 3.00	9	99	23	9	140	13	57	70	0	140
3.00 - 4.00	3	68	27	6	104	7	56	39	2	104
4.00 - 5.00	14	131	35	15	195	9	105	74	7	195
5.00 - 6.00	77	358	74	24	533	51	300	179	3	533
6.00 - 7.00	110	423	81	26	640	169	425	46	0	640
7.00 - 8.00	119	633	111	39	902	271	578	53	0	902
8.00 - 9.00	143	653	99	45	940	218	662	60	0	940
9.00 - 10.00	136	609	117	31	893	150	662	81	0	893
10.00 - 11.00	141	656	114	47	958	331	585	42	0	958
11.00 - 12.00	145	733	99	58	1.035	218	741	74	2	1.035
12.00 - 13.00	188	765	111	52	1.116	208	779	126	3	1.116
13.00 - 14.00	156	727	90	54	1.027	208	687	130	2	1.027
14.00 - 15.00	188	762	90	53	1.093	242	734	116	1	1.093
15.00 - 16.00	123	832	112	50	1.117	564	512	41	0	1.117
16.00 - 17.00	169	865	108	59	1.201	393	720	88	0	1.201
17.00 - 18.00	98	842	149	51	1.140	962	168	10	0	1.140
18.00 - 19.00	200	903	91	87	1.281	489	715	75	2	1.281
19.00 - 20.00	199	908	61	89	1.257	301	837	119	0	1.257
20.00 - 21.00	163	561	44	37	805	48	526	227	4	805
21.00 - 22.00	118	464	42	26	650	41	409	192	8	650
22.00 - 23.00	86	658	54	37	835	69	563	200	3	835
23.00 - 24.00	68	611	74	47	800	189	458	150	3	800
Totale	2.688	13.644	1.857	965	19.154	5.184	11.538	2.382	50	19.154

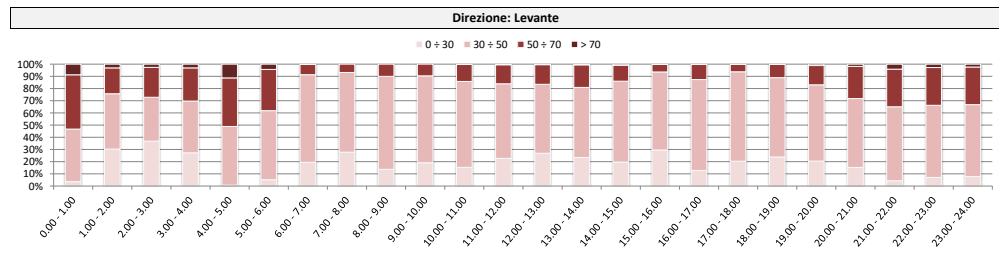
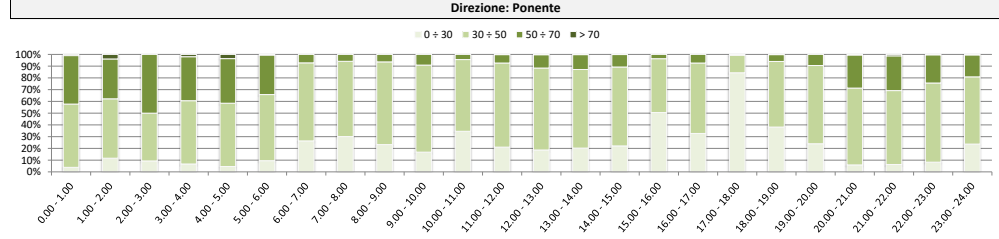
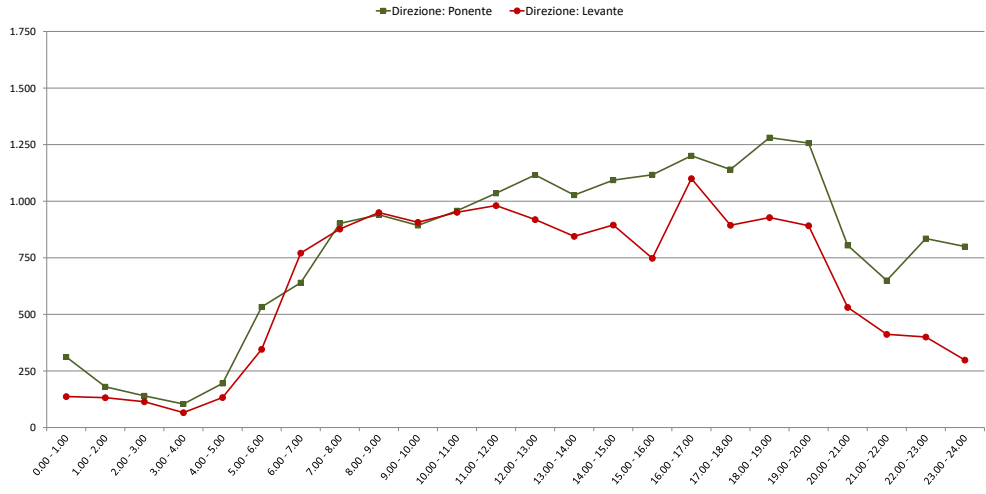
Direzione: Levante										
Intervallo orario	Volumi				Totale	Velocità [Km/h]				Totale
	Moto	Auto	< 35 q.li	> 35 q.li		0 ÷ 30	30 ÷ 50	50 ÷ 70	> 70	
0.00 - 1.00	15	98	15	9	137	5	59	61	12	137
1.00 - 2.00	5	97	17	13	132	40	60	28	4	132
2.00 - 3.00	9	86	12	7	114	42	41	28	3	114
3.00 - 4.00	3	55	8	0	66	18	28	18	2	66
4.00 - 5.00	24	99	4	6	133	1	64	53	15	133
5.00 - 6.00	67	248	20	11	346	18	196	117	15	346
6.00 - 7.00	78	608	51	34	771	150	554	65	2	771
7.00 - 8.00	137	600	77	63	877	244	573	60	0	877
8.00 - 9.00	134	639	91	86	950	130	725	95	0	950
9.00 - 10.00	138	590	132	47	907	173	647	87	0	907
10.00 - 11.00	113	665	101	72	951	146	670	133	2	951
11.00 - 12.00	143	675	84	79	981	223	600	153	5	981
12.00 - 13.00	183	600	86	50	919	247	520	148	4	919
13.00 - 14.00	147	568	80	50	845	198	486	156	5	845
14.00 - 15.00	168	605	69	53	895	176	594	116	9	895
15.00 - 16.00	94	547	67	40	748	221	479	47	1	748
16.00 - 17.00	181	738	106	75	1.100	140	821	136	3	1.100
17.00 - 18.00	116	610	115	53	894	182	656	55	1	894
18.00 - 19.00	158	640	64	66	928	221	604	101	2	928
19.00 - 20.00	181	606	40	65	892	182	559	141	10	892
20.00 - 21.00	108	365	32	26	531	81	300	140	10	531
21.00 - 22.00	105	272	25	10	412	18	250	127	17	412
22.00 - 23.00	69	295	29	7	400	28	237	124	11	400
23.00 - 24.00	44	216	34	4	298	23	176	92	7	298
Totale	2.420	10.522	1.359	926	15.227	2.907	9.899	2.281	140	15.227

Intervallo Orario	Volumi				Totale	Velocità [Km/h]				Totale
	Moto	Auto	< 35 q.li	> 35 q.li		0 ÷ 30	30 ÷ 50	50 ÷ 70	> 70	
Diurno	1.806	8.980	1.291	626	12.703	4.254	7.543	896	10	12.703
Notturmo	882	4.664	566	339	6.451	930	3.995	1.486	40	6.451
Totale	2.688	13.644	1.857	965	19.154	5.184	11.538	2.382	50	19.154

Intervallo Orario	Volumi				Totale	Velocità [Km/h]				Totale
	Moto	Auto	< 35 q.li	> 35 q.li		0 ÷ 30	30 ÷ 50	50 ÷ 70	> 70	
Diurno	1.712	7.477	1.072	734	10.995	2.301	7.375	1.287	32	10.995
Notturmo	708	3.045	287	192	4.232	606	2.524	994	108	4.232
Totale	2.420	10.522	1.359	926	15.227	2.907	9.899	2.281	140	15.227

Ore di punta										
Intervallo Orario	Volumi				Totale	Velocità [Km/h]				Totale
	Moto	Auto	< 35 q.li	> 35 q.li		0 ÷ 30	30 ÷ 50	50 ÷ 70	> 70	
12.00 - 13.00	188	765	111	52	1.116	208	779	126	3	1.116
18.00 - 19.00	200	903	91	87	1.281	489	715	75	2	1.281

Ore di punta										
Intervallo Orario	Volumi				Totale	Velocità [Km/h]				Totale
	Moto	Auto	< 35 q.li	> 35 q.li		0 ÷ 30	30 ÷ 50	50 ÷ 70	> 70	
11.00 - 12.00	143	675	84	79	981	223	600	153	5	981
16.00 - 17.00	181	738	106	75	1.100	140	821	136	3	1.100



Comune di Genova

Monitoraggio del traffico

Sezione: 19

Strada: Via Puccini

Data: giovedì 7 ottobre 2021

Direzione: Ponente										
Intervallo orario	Volumi				Totale	Velocità [Km/h]				Totale
	Moto	Auto	< 35 q.li	> 35 q.li		0 ÷ 30	30 ÷ 50	50 ÷ 70	> 70	
0.00 - 1.00	41	365	62	43	511	63	321	124	3	511
1.00 - 2.00	19	203	53	40	315	27	182	102	4	315
2.00 - 3.00	11	129	53	26	219	9	128	81	1	219
3.00 - 4.00	1	108	50	27	186	15	109	62	0	186
4.00 - 5.00	17	145	83	26	271	21	157	91	2	271
5.00 - 6.00	79	334	90	18	521	44	336	131	10	521
6.00 - 7.00	137	409	79	40	665	68	401	189	7	665
7.00 - 8.00	145	593	110	54	902	146	633	123	0	902
8.00 - 9.00	183	665	101	55	1.004	254	649	96	5	1.004
9.00 - 10.00	160	597	99	31	887	127	632	126	2	887
10.00 - 11.00	159	622	98	47	926	159	642	122	3	926
11.00 - 12.00	162	688	81	56	987	129	740	116	2	987
12.00 - 13.00	199	743	86	58	1.086	106	826	153	1	1.086
13.00 - 14.00	208	701	95	62	1.066	160	742	163	1	1.066
14.00 - 15.00	164	739	104	59	1.066	260	711	94	1	1.066
15.00 - 16.00	185	864	102	66	1.217	260	844	110	3	1.217
16.00 - 17.00	243	861	78	66	1.248	222	879	146	1	1.248
17.00 - 18.00	265	884	89	78	1.316	548	695	73	0	1.316
18.00 - 19.00	223	891	102	99	1.315	392	829	94	0	1.315
19.00 - 20.00	217	884	74	71	1.246	194	914	136	2	1.246
20.00 - 21.00	162	530	38	38	768	40	534	191	3	768
21.00 - 22.00	100	540	35	34	709	52	451	202	4	709
22.00 - 23.00	104	595	36	31	766	25	538	199	4	766
23.00 - 24.00	72	527	38	31	668	42	379	243	4	668
Totale	3.256	13.617	1.836	1.156	19.865	3.363	13.272	3.167	63	19.865

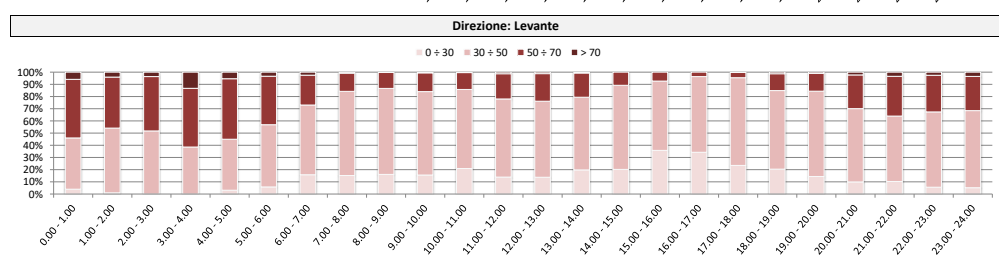
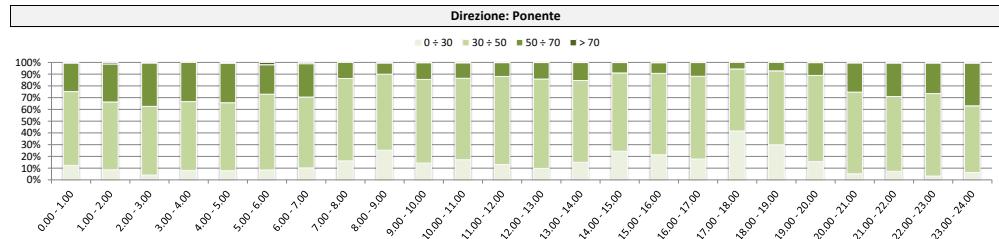
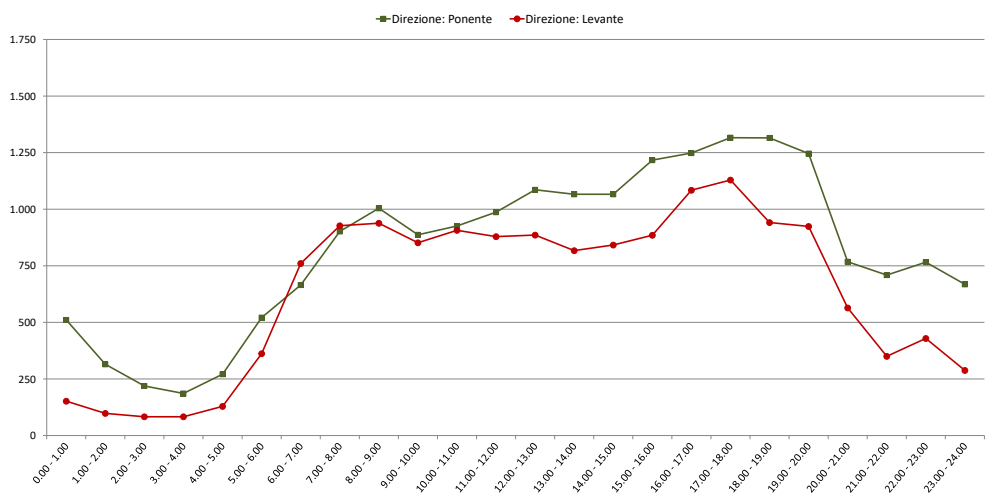
Direzione: Levante										
Intervallo orario	Volumi				Totale	Velocità [Km/h]				Totale
	Moto	Auto	< 35 q.li	> 35 q.li		0 ÷ 30	30 ÷ 50	50 ÷ 70	> 70	
0.00 - 1.00	20	107	20	5	152	6	64	73	9	152
1.00 - 2.00	8	64	17	9	98	1	52	41	4	98
2.00 - 3.00	6	59	12	6	83	0	43	37	3	83
3.00 - 4.00	13	49	15	6	83	0	32	40	11	83
4.00 - 5.00	24	90	14	1	129	4	54	64	7	129
5.00 - 6.00	66	248	44	4	362	21	185	144	12	362
6.00 - 7.00	159	485	66	50	760	120	435	186	19	760
7.00 - 8.00	183	562	95	87	927	141	640	138	8	927
8.00 - 9.00	189	547	88	114	938	151	662	122	3	938
9.00 - 10.00	192	536	86	38	852	133	583	131	5	852
10.00 - 11.00	150	606	96	55	907	190	588	126	3	907
11.00 - 12.00	168	566	74	71	879	122	564	182	11	879
12.00 - 13.00	196	550	78	62	886	122	553	200	11	886
13.00 - 14.00	190	503	68	56	817	162	487	162	6	817
14.00 - 15.00	138	559	85	60	842	170	581	91	0	842
15.00 - 16.00	150	629	54	52	885	317	503	65	0	885
16.00 - 17.00	215	722	80	67	1.084	371	674	39	0	1.084
17.00 - 18.00	258	710	81	80	1.129	265	813	48	3	1.129
18.00 - 19.00	201	579	75	86	941	192	607	130	12	941
19.00 - 20.00	200	606	61	57	924	133	647	134	10	924
20.00 - 21.00	137	368	31	28	564	56	339	156	13	564
21.00 - 22.00	71	242	19	18	350	36	188	114	12	350
22.00 - 23.00	94	296	25	14	429	24	265	129	11	429
23.00 - 24.00	36	211	18	23	288	15	182	81	10	288
Totale	3.064	9.894	1.302	1.049	15.309	2.752	9.741	2.633	183	15.309

Intervallo Orario	Volumi				Totale	Velocità [Km/h]				Totale
	Moto	Auto	< 35 q.li	> 35 q.li		0 ÷ 30	30 ÷ 50	50 ÷ 70	> 70	
Diurno	2.296	8.848	1.145	731	13.020	2.763	8.822	1.416	19	13.020
Notturmo	960	4.769	691	425	6.845	600	4.450	1.751	44	6.845
Totale	3.256	13.617	1.836	1.156	19.865	3.363	13.272	3.167	63	19.865

Intervallo Orario	Volumi				Totale	Velocità [Km/h]				Totale
	Moto	Auto	< 35 q.li	> 35 q.li		0 ÷ 30	30 ÷ 50	50 ÷ 70	> 70	
Diurno	2.230	7.069	960	828	11.087	2.336	7.255	1.434	62	11.087
Notturmo	834	2.825	342	221	4.222	416	2.486	1.199	121	4.222
Totale	3.064	9.894	1.302	1.049	15.309	2.752	9.741	2.633	183	15.309

Ore di punta										
Intervallo Orario	Volumi				Totale	Velocità [Km/h]				Totale
	Moto	Auto	< 35 q.li	> 35 q.li		0 ÷ 30	30 ÷ 50	50 ÷ 70	> 70	
12.00 - 13.00	199	743	86	58	1.086	106	826	153	1	1.086
17.00 - 18.00	265	884	89	78	1.316	548	695	73	0	1.316

Ore di punta										
Intervallo Orario	Volumi				Totale	Velocità [Km/h]				Totale
	Moto	Auto	< 35 q.li	> 35 q.li		0 ÷ 30	30 ÷ 50	50 ÷ 70	> 70	
8.00 - 9.00	189	547	88	114	938	151	662	122	3	938
17.00 - 18.00	258	710	81	80	1.129	265	813	48	3	1.129



Comune di Genova

Monitoraggio del traffico

Sezione: 19

Strada: Via Puccini

Data: venerdì 8 ottobre 2021

Direzione: Ponente										
Intervallo orario	Volumi				Totale	Velocità [Km/h]				Totale
	Moto	Auto	< 35 q.li	> 35 q.li		0 ÷ 30	30 ÷ 50	50 ÷ 70	> 70	
0.00 - 1.00	39	308	29	16	392	17	214	159	2	392
1.00 - 2.00	18	186	21	7	232	12	110	107	3	232
2.00 - 3.00	14	88	22	9	133	24	53	53	3	133
3.00 - 4.00	11	79	43	8	141	7	71	59	4	141
4.00 - 5.00	22	115	53	7	197	14	85	95	3	197
5.00 - 6.00	76	300	78	23	477	40	229	200	8	477
6.00 - 7.00	161	385	75	28	649	130	393	121	5	649
7.00 - 8.00	154	578	100	41	873	152	591	128	2	873
8.00 - 9.00	209	667	94	58	1.028	201	697	127	3	1.028
9.00 - 10.00	153	628	93	42	916	150	691	73	2	916
10.00 - 11.00	170	714	94	51	1.029	204	744	80	1	1.029
11.00 - 12.00	176	733	94	62	1.065	227	724	112	2	1.065
12.00 - 13.00	207	790	108	64	1.169	178	828	162	1	1.169
13.00 - 14.00	202	792	109	68	1.171	216	811	143	1	1.171
14.00 - 15.00	187	736	98	74	1.095	193	778	122	2	1.095
15.00 - 16.00	193	867	110	81	1.251	402	784	64	1	1.251
16.00 - 17.00	238	869	78	73	1.258	370	823	65	0	1.258
17.00 - 18.00	219	968	111	90	1.388	670	663	55	0	1.388
18.00 - 19.00	257	857	94	87	1.295	363	857	75	0	1.295
19.00 - 20.00	201	835	70	65	1.171	225	799	146	1	1.171
20.00 - 21.00	182	586	54	32	854	66	576	208	4	854
21.00 - 22.00	103	436	21	19	579	33	375	165	6	579
22.00 - 23.00	78	719	45	46	888	100	613	170	5	888
23.00 - 24.00	94	763	51	32	940	90	623	224	3	940
Totale	3.364	13.999	1.745	1.083	20.191	4.084	13.132	2.913	62	20.191

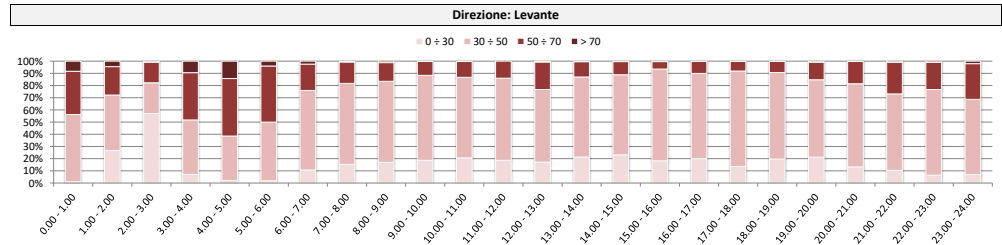
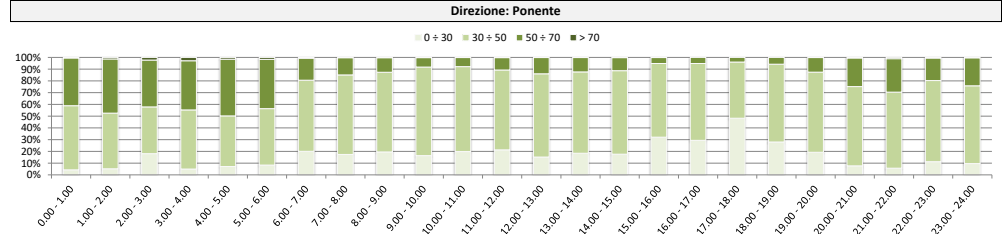
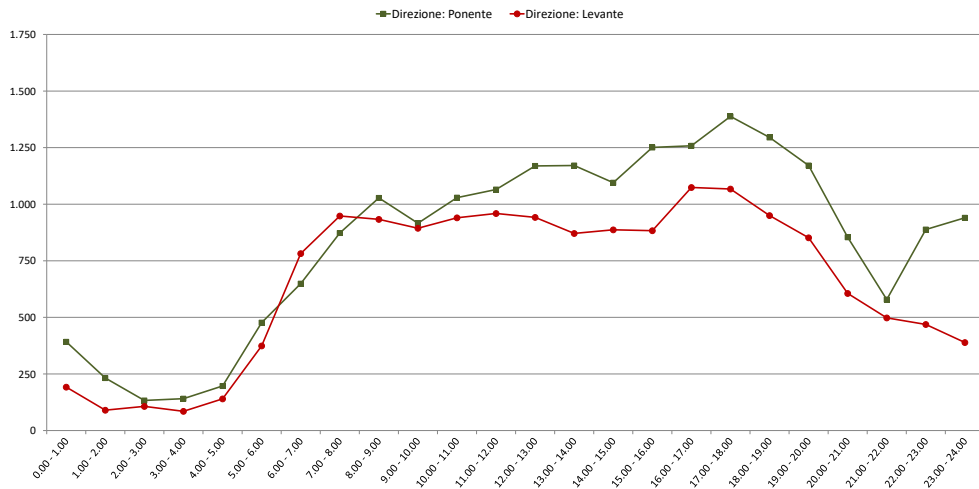
Direzione: Levante										
Intervallo orario	Volumi				Totale	Velocità [Km/h]				Totale
	Moto	Auto	< 35 q.li	> 35 q.li		0 ÷ 30	30 ÷ 50	50 ÷ 70	> 70	
0.00 - 1.00	30	138	13	11	192	2	106	68	16	192
1.00 - 2.00	11	63	13	3	90	24	41	21	4	90
2.00 - 3.00	7	68	20	12	107	61	27	18	1	107
3.00 - 4.00	11	58	11	5	85	6	38	33	8	85
4.00 - 5.00	36	87	17	0	140	3	51	66	20	140
5.00 - 6.00	99	227	34	14	374	7	180	172	15	374
6.00 - 7.00	183	519	48	32	782	84	510	169	19	782
7.00 - 8.00	197	581	88	82	948	145	630	166	7	948
8.00 - 9.00	218	537	95	83	933	158	621	143	11	933
9.00 - 10.00	156	572	113	53	894	167	623	103	1	894
10.00 - 11.00	152	668	79	41	940	194	621	123	2	940
11.00 - 12.00	175	628	91	65	959	179	646	134	0	959
12.00 - 13.00	204	604	73	61	942	162	561	212	7	942
13.00 - 14.00	183	542	82	64	871	186	572	109	4	871
14.00 - 15.00	161	584	77	65	887	205	583	96	3	887
15.00 - 16.00	164	561	93	65	883	161	665	54	3	883
16.00 - 17.00	223	709	78	64	1.074	215	751	105	3	1.074
17.00 - 18.00	198	701	81	87	1.067	145	836	84	2	1.067
18.00 - 19.00	215	580	86	69	950	187	675	86	2	950
19.00 - 20.00	155	581	62	54	852	181	541	122	8	852
20.00 - 21.00	139	399	51	17	606	80	414	111	1	606
21.00 - 22.00	85	370	27	16	498	52	312	129	5	498
22.00 - 23.00	71	350	23	25	469	30	330	104	5	469
23.00 - 24.00	63	295	17	14	389	27	240	114	8	389
Totale	3.136	10.422	1.372	1.002	15.932	2.661	10.574	2.542	155	15.932

Intervallo Orario	Volumi				Totale	Velocità [Km/h]				Totale
	Moto	Auto	< 35 q.li	> 35 q.li		0 ÷ 30	30 ÷ 50	50 ÷ 70	> 70	
Diurno	2.365	9.199	1.183	791	13.538	3.326	8.991	1.206	15	13.538
Notturno	999	4.800	562	292	6.653	758	4.141	1.707	47	6.653
Totale	3.364	13.999	1.745	1.083	20.191	4.084	13.132	2.913	62	20.191

Intervallo Orario	Volumi				Totale	Velocità [Km/h]				Totale
	Moto	Auto	< 35 q.li	> 35 q.li		0 ÷ 30	30 ÷ 50	50 ÷ 70	> 70	
Diurno	2.246	7.267	1.036	799	11.348	2.104	7.784	1.415	45	11.348
Notturno	890	3.155	336	203	4.584	557	2.790	1.127	110	4.584
Totale	3.136	10.422	1.372	1.002	15.932	2.661	10.574	2.542	155	15.932

Ore di punta										
Intervallo Orario	Volumi				Totale	Velocità [Km/h]				Totale
	Moto	Auto	< 35 q.li	> 35 q.li		0 ÷ 30	30 ÷ 50	50 ÷ 70	> 70	
12.00 - 13.00	207	790	108	64	1.169	178	828	162	1	1.169
17.00 - 18.00	219	968	111	90	1.388	670	663	55	0	1.388

Ore di punta										
Intervallo Orario	Volumi				Totale	Velocità [Km/h]				Totale
	Moto	Auto	< 35 q.li	> 35 q.li		0 ÷ 30	30 ÷ 50	50 ÷ 70	> 70	
11.00 - 12.00	175	628	91	65	959	179	646	134	0	959
16.00 - 17.00	223	709	78	64	1.074	215	751	105	3	1.074



Comune di Genova

Monitoraggio del traffico

Sezione: 19

Strada: Via Puccini

Data: sabato 9 ottobre 2021

Direzione: Ponente										
Intervallo orario	Volumi				Totale	Velocità [Km/h]				Totale
	Moto	Auto	< 35 q.li	> 35 q.li		0 ÷ 30	30 ÷ 50	50 ÷ 70	> 70	
0.00 - 1.00	62	527	36	19	644	40	439	161	4	644
1.00 - 2.00	47	363	37	12	459	19	277	160	3	459
2.00 - 3.00	23	251	31	10	315	16	190	101	8	315
3.00 - 4.00	13	155	25	7	200	8	98	92	2	200
4.00 - 5.00	17	146	32	10	205	9	108	87	1	205
5.00 - 6.00	71	431	109	34	645	63	397	179	6	645
6.00 - 7.00	44	557	141	54	796	528	217	51	0	796
7.00 - 8.00	78	462	91	29	660	177	361	117	5	660
8.00 - 9.00	116	495	69	21	701	57	504	139	1	701
9.00 - 10.00	154	532	64	42	792	87	574	126	5	792
10.00 - 11.00	130	714	93	44	981	245	637	98	1	981
11.00 - 12.00	168	785	82	44	1.079	182	764	131	2	1.079
12.00 - 13.00	193	770	81	53	1.097	166	790	140	1	1.097
13.00 - 14.00	150	681	54	35	920	73	640	204	3	920
14.00 - 15.00	170	686	57	48	961	63	731	162	5	961
15.00 - 16.00	181	755	50	57	1.043	91	782	169	1	1.043
16.00 - 17.00	171	823	57	52	1.103	142	824	135	2	1.103
17.00 - 18.00	151	765	54	57	1.027	251	688	86	2	1.027
18.00 - 19.00	156	872	79	54	1.161	270	818	72	1	1.161
19.00 - 20.00	151	841	70	61	1.123	174	813	135	1	1.123
20.00 - 21.00	117	574	33	43	767	59	510	195	3	767
21.00 - 22.00	82	406	18	15	521	22	332	165	2	521
22.00 - 23.00	76	471	41	14	602	41	408	146	7	602
23.00 - 24.00	67	841	63	58	1.029	168	722	136	3	1.029
Totale	2.588	13.903	1.467	873	18.831	2.951	12.624	3.187	69	18.831

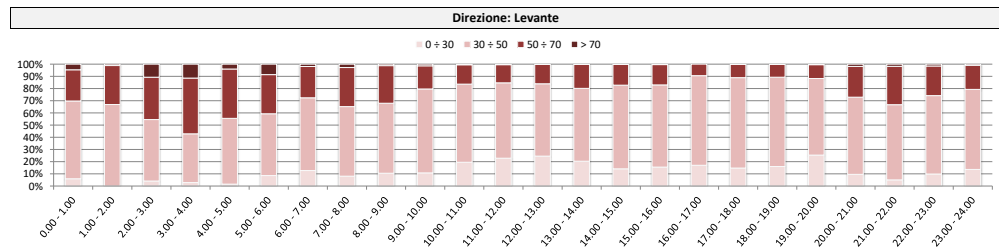
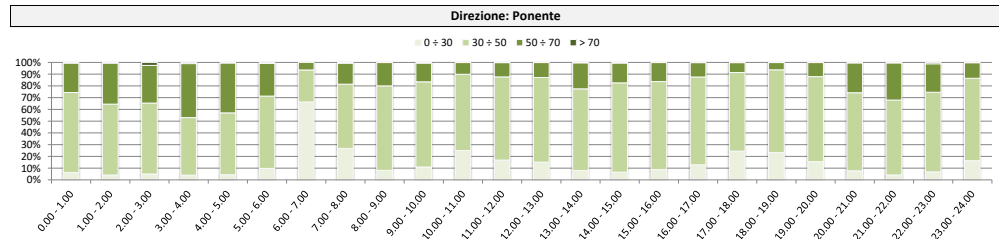
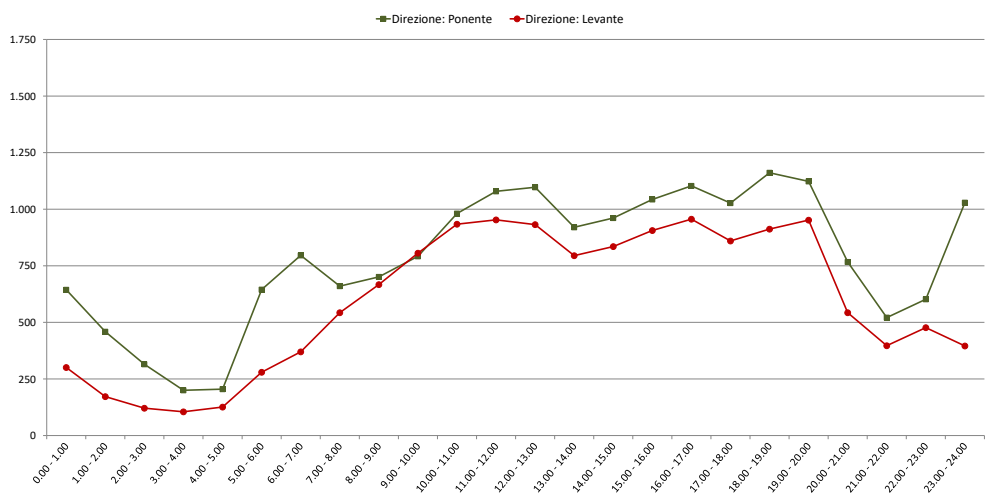
Direzione: Levante										
Intervallo orario	Volumi				Totale	Velocità [Km/h]				Totale
	Moto	Auto	< 35 q.li	> 35 q.li		0 ÷ 30	30 ÷ 50	50 ÷ 70	> 70	
0.00 - 1.00	40	244	13	4	301	18	192	77	14	301
1.00 - 2.00	19	129	24	0	172	0	115	55	2	172
2.00 - 3.00	8	98	13	2	121	5	61	42	13	121
3.00 - 4.00	12	86	6	1	105	3	42	48	12	105
4.00 - 5.00	25	80	20	1	126	2	68	51	5	126
5.00 - 6.00	50	184	30	16	280	24	142	90	24	280
6.00 - 7.00	60	233	58	19	370	47	221	95	7	370
7.00 - 8.00	87	372	68	16	543	44	310	174	15	543
8.00 - 9.00	127	462	65	13	667	70	383	206	8	667
9.00 - 10.00	129	550	74	53	806	87	555	153	11	806
10.00 - 11.00	116	678	84	56	934	182	599	148	5	934
11.00 - 12.00	158	656	82	57	953	218	589	142	4	953
12.00 - 13.00	167	631	73	61	932	229	553	149	1	932
13.00 - 14.00	92	625	46	32	795	162	475	156	2	795
14.00 - 15.00	150	601	38	46	835	118	573	143	1	835
15.00 - 16.00	111	694	45	56	906	141	611	151	3	906
16.00 - 17.00	126	734	48	48	956	163	703	90	0	956
17.00 - 18.00	138	632	35	55	860	127	638	93	2	860
18.00 - 19.00	148	658	61	45	912	146	668	96	2	912
19.00 - 20.00	142	691	59	60	952	242	598	108	4	952
20.00 - 21.00	90	383	38	32	543	52	344	137	10	543
21.00 - 22.00	65	313	12	7	397	20	245	125	7	397
22.00 - 23.00	64	371	38	4	477	47	307	116	7	477
23.00 - 24.00	49	261	42	44	396	54	260	78	4	396
Totale	2.173	10.366	1.072	728	14.339	2.201	9.252	2.723	163	14.339

Intervallo Orario	Volumi				Totale	Velocità [Km/h]				Totale
	Moto	Auto	< 35 q.li	> 35 q.li		0 ÷ 30	30 ÷ 50	50 ÷ 70	> 70	
Diurno	1.818	8.340	831	536	11.525	1.804	8.113	1.579	29	11.525
Notturmo	770	5.563	636	337	7.306	1.147	4.511	1.608	40	7.306
Totale	2.588	13.903	1.467	873	18.831	2.951	12.624	3.187	69	18.831

Intervallo Orario	Volumi				Totale	Velocità [Km/h]				Totale
	Moto	Auto	< 35 q.li	> 35 q.li		0 ÷ 30	30 ÷ 50	50 ÷ 70	> 70	
Diurno	1.549	7.293	719	538	10.099	1.687	6.657	1.701	54	10.099
Notturmo	624	3.073	353	190	4.240	514	2.595	1.022	109	4.240
Totale	2.173	10.366	1.072	728	14.339	2.201	9.252	2.723	163	14.339

Ore di punta										
Intervallo Orario	Volumi				Totale	Velocità [Km/h]				Totale
	Moto	Auto	< 35 q.li	> 35 q.li		0 ÷ 30	30 ÷ 50	50 ÷ 70	> 70	
12.00 - 13.00	193	770	81	53	1.097	166	790	140	1	1.097
18.00 - 19.00	156	872	79	54	1.161	270	818	72	1	1.161

Ore di punta										
Intervallo Orario	Volumi				Totale	Velocità [Km/h]				Totale
	Moto	Auto	< 35 q.li	> 35 q.li		0 ÷ 30	30 ÷ 50	50 ÷ 70	> 70	
11.00 - 12.00	158	656	82	57	953	218	589	142	4	953
16.00 - 17.00	126	734	48	48	956	163	703	90	0	956



Comune di Genova

Monitoraggio del traffico

Sezione: 19

Strada: Via Puccini

Data: domenica 10 ottobre 2021

Direzione: Ponente										
Intervallo orario	Volumi				Totale	Velocità [Km/h]				Totale
	Moto	Auto	< 35 q.li	> 35 q.li		0 ÷ 30	30 ÷ 50	50 ÷ 70	> 70	
0.00 - 1.00	66	731	46	31	874	61	616	195	2	874
1.00 - 2.00	31	442	28	9	510	18	295	193	4	510
2.00 - 3.00	21	269	11	4	305	15	158	129	3	305
3.00 - 4.00	11	163	15	4	193	11	93	84	5	193
4.00 - 5.00	7	120	9	3	139	11	57	65	6	139
5.00 - 6.00	36	260	27	14	337	24	146	160	7	337
6.00 - 7.00	27	404	45	18	494	20	260	208	6	494
7.00 - 8.00	37	187	16	4	244	13	157	71	3	244
8.00 - 9.00	48	287	26	17	378	32	236	109	1	378
9.00 - 10.00	86	444	30	14	574	36	391	144	3	574
10.00 - 11.00	118	594	36	29	777	39	587	151	0	777
11.00 - 12.00	140	665	33	35	873	61	629	181	2	873
12.00 - 13.00	131	681	34	33	879	46	681	148	4	879
13.00 - 14.00	119	478	30	26	653	25	405	217	6	653
14.00 - 15.00	137	517	18	22	694	32	460	195	7	694
15.00 - 16.00	126	636	35	36	833	42	623	168	0	833
16.00 - 17.00	115	699	38	34	886	49	695	142	0	886
17.00 - 18.00	104	714	39	47	904	108	679	113	4	904
18.00 - 19.00	126	807	58	54	1.045	142	802	101	0	1.045
19.00 - 20.00	137	782	62	51	1.032	79	788	163	2	1.032
20.00 - 21.00	99	497	29	13	638	18	420	195	5	638
21.00 - 22.00	88	349	16	18	471	19	287	159	6	471
22.00 - 23.00	54	757	101	50	962	267	582	110	3	962
23.00 - 24.00	48	570	54	25	697	58	434	195	10	697
Totale	1.912	12.053	836	591	15.392	1.226	10.481	3.596	89	15.392

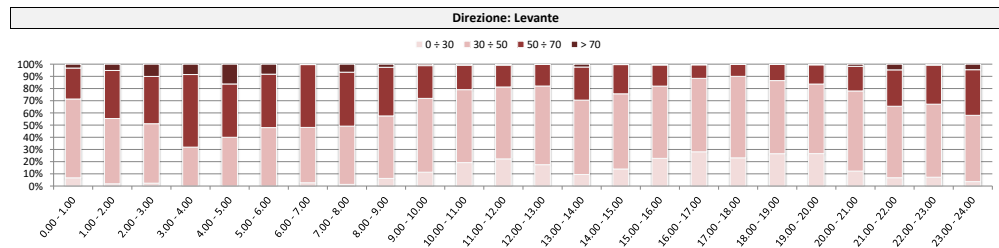
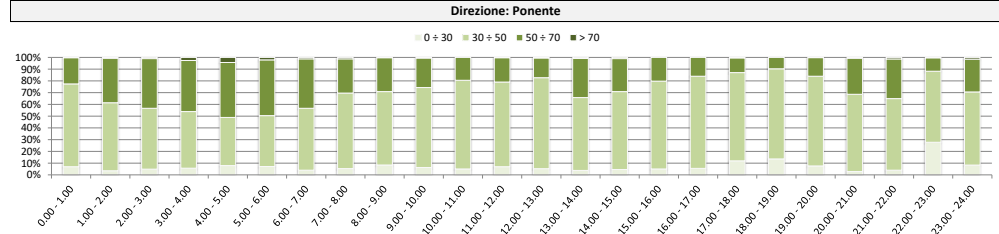
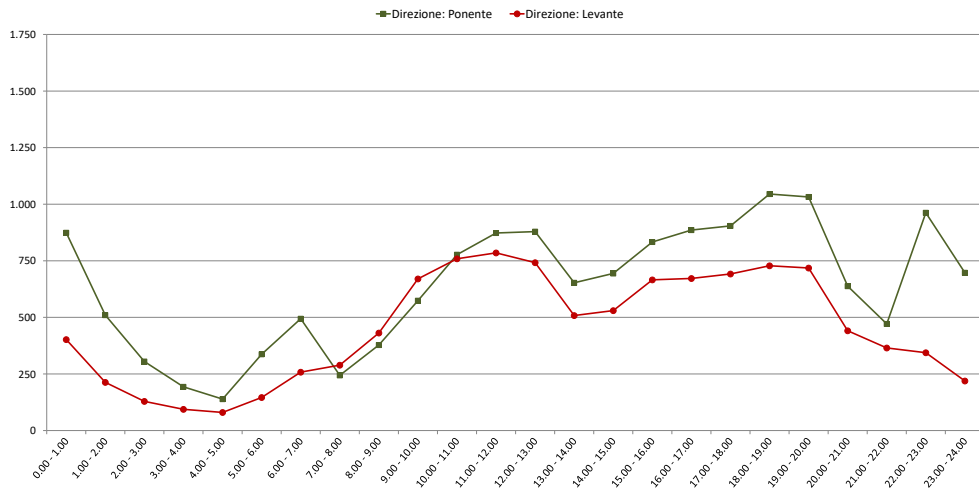
Direzione: Levante										
Intervallo orario	Volumi				Totale	Velocità [Km/h]				Totale
	Moto	Auto	< 35 q.li	> 35 q.li		0 ÷ 30	30 ÷ 50	50 ÷ 70	> 70	
0.00 - 1.00	44	303	35	20	402	27	260	102	13	402
1.00 - 2.00	22	172	17	2	213	4	114	84	11	213
2.00 - 3.00	13	106	7	3	129	3	63	50	13	129
3.00 - 4.00	5	81	4	4	94	0	30	56	8	94
4.00 - 5.00	8	67	4	1	80	0	32	35	13	80
5.00 - 6.00	30	90	14	12	146	0	70	64	12	146
6.00 - 7.00	50	165	29	14	258	7	117	133	1	258
7.00 - 8.00	56	226	3	4	289	4	138	128	19	289
8.00 - 9.00	58	342	19	12	431	27	221	172	11	431
9.00 - 10.00	117	509	33	11	670	76	406	180	8	670
10.00 - 11.00	111	589	26	33	759	146	454	152	7	759
11.00 - 12.00	93	628	27	37	785	175	463	140	7	785
12.00 - 13.00	98	588	27	29	742	130	479	132	1	742
13.00 - 14.00	71	390	22	25	508	48	310	138	12	508
14.00 - 15.00	86	415	8	21	530	74	327	127	2	530
15.00 - 16.00	94	514	25	33	666	151	395	115	5	666
16.00 - 17.00	68	542	28	34	672	189	405	74	4	672
17.00 - 18.00	59	546	40	47	692	160	463	68	1	692
18.00 - 19.00	82	551	48	47	728	193	437	97	1	728
19.00 - 20.00	83	535	56	44	718	191	410	113	4	718
20.00 - 21.00	79	335	20	7	441	54	290	89	8	441
21.00 - 22.00	71	269	11	14	365	25	214	109	17	365
22.00 - 23.00	37	227	64	16	344	25	206	110	3	344
23.00 - 24.00	35	157	27	0	219	8	119	82	10	219
Totale	1.470	8.347	594	470	10.881	1.717	6.423	2.550	191	10.881

Intervallo Orario	Volumi				Totale	Velocità [Km/h]				Totale
	Moto	Auto	< 35 q.li	> 35 q.li		0 ÷ 30	30 ÷ 50	50 ÷ 70	> 70	
Diurno	1.287	6.709	393	351	8.740	625	6.345	1.740	30	8.740
Notturmo	625	5.344	443	240	6.652	601	4.136	1.856	59	6.652
Totale	1.912	12.053	836	591	15.392	1.226	10.481	3.596	89	15.392

Intervallo Orario	Volumi				Totale	Velocità [Km/h]				Totale
	Moto	Auto	< 35 q.li	> 35 q.li		0 ÷ 30	30 ÷ 50	50 ÷ 70	> 70	
Diurno	993	5.840	308	333	7.472	1.373	4.498	1.523	78	7.472
Notturmo	477	2.507	286	137	3.409	344	1.925	1.027	113	3.409
Totale	1.470	8.347	594	470	10.881	1.717	6.423	2.550	191	10.881

Ore di punta										
Intervallo Orario	Volumi				Totale	Velocità [Km/h]				Totale
	Moto	Auto	< 35 q.li	> 35 q.li		0 ÷ 30	30 ÷ 50	50 ÷ 70	> 70	
12.00 - 13.00	131	681	34	33	879	46	681	148	4	879
18.00 - 19.00	126	807	58	54	1.045	142	802	101	0	1.045

Ore di punta										
Intervallo Orario	Volumi				Totale	Velocità [Km/h]				Totale
	Moto	Auto	< 35 q.li	> 35 q.li		0 ÷ 30	30 ÷ 50	50 ÷ 70	> 70	
11.00 - 12.00	93	628	27	37	785	175	463	140	7	785
18.00 - 19.00	82	551	48	47	728	193	437	97	1	728



Comune di Genova

Monitoraggio del traffico

Sezione: 20

Strada: Via Marsiglia

Data: lunedì 11 ottobre 2021

Direzione: Senso Unico										
Intervallo orario	Volumi				Totale	Velocità [Km/h]				Totale
	Moto	Auto	< 35 q.li	> 35 q.li		0 ÷ 30	30 ÷ 50	50 ÷ 70	> 70	
0.00 - 1.00	5	13	1	0	19	0	11	8	0	19
1.00 - 2.00	0	0	0	0	0	0	0	0	0	0
2.00 - 3.00	0	1	0	0	1	0	1	0	0	1
3.00 - 4.00	0	0	0	0	0	0	0	0	0	0
4.00 - 5.00	0	1	4	0	5	1	3	1	0	5
5.00 - 6.00	1	7	3	0	11	1	5	5	0	11
6.00 - 7.00	1	16	2	0	19	0	13	6	0	19
7.00 - 8.00	3	25	2	0	30	2	20	8	0	30
8.00 - 9.00	5	45	5	0	55	2	42	11	0	55
9.00 - 10.00	11	35	4	0	50	1	42	7	0	50
10.00 - 11.00	7	39	8	1	55	1	44	9	1	55
11.00 - 12.00	10	49	8	0	67	1	63	3	0	67
12.00 - 13.00	15	58	5	1	79	4	59	15	1	79
13.00 - 14.00	8	47	9	0	64	0	50	14	0	64
14.00 - 15.00	7	47	4	0	58	3	44	11	0	58
15.00 - 16.00	8	58	6	0	72	5	53	14	0	72
16.00 - 17.00	13	66	4	1	84	6	67	11	0	84
17.00 - 18.00	15	80	4	0	99	5	83	11	0	99
18.00 - 19.00	1	60	2	0	63	3	55	4	1	63
19.00 - 20.00	5	41	3	0	49	6	40	3	0	49
20.00 - 21.00	5	29	1	0	35	2	33	0	0	35
21.00 - 22.00	1	11	0	0	12	0	11	1	0	12
22.00 - 23.00	3	15	2	0	20	0	18	2	0	20
23.00 - 24.00	0	11	1	0	12	0	11	1	0	12
Totale	124	754	78	3	959	43	768	145	3	959

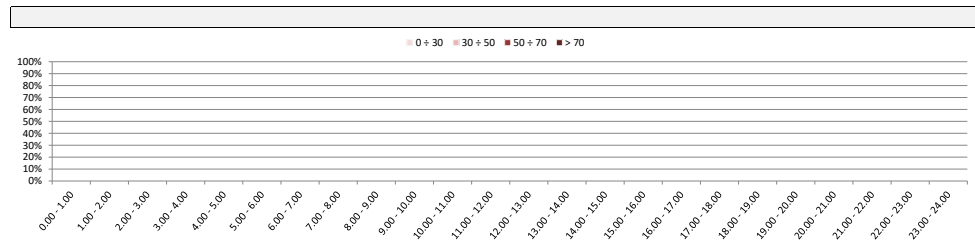
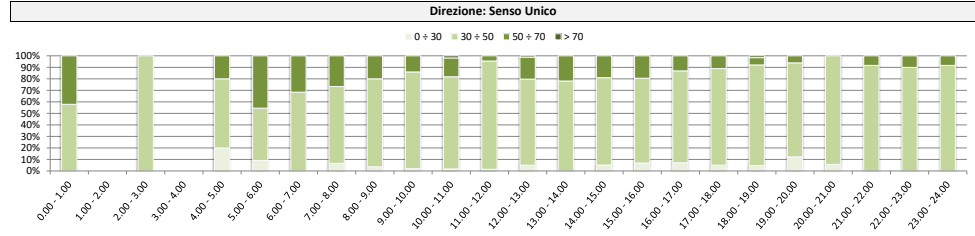
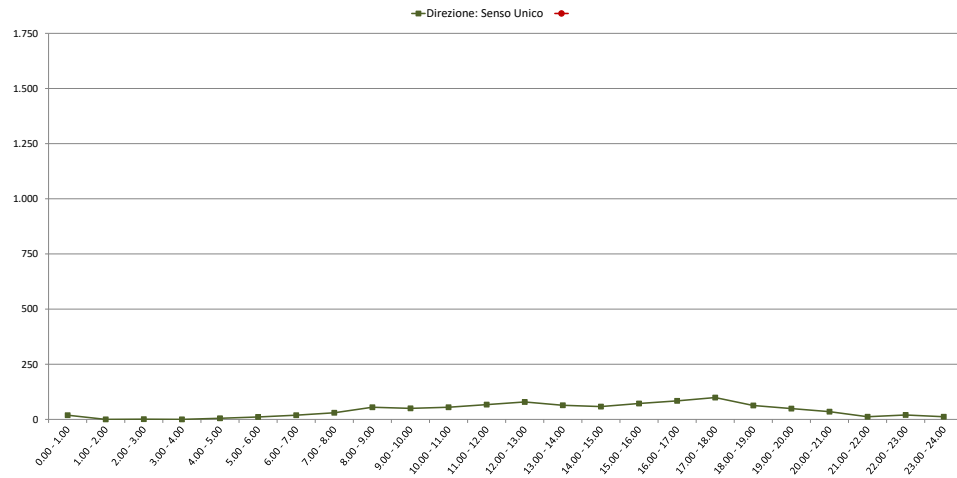
Direzione: Senso Unico										
Intervallo orario	Volumi				Totale	Velocità [Km/h]				Totale
	Moto	Auto	< 35 q.li	> 35 q.li		0 ÷ 30	30 ÷ 50	50 ÷ 70	> 70	
0.00 - 1.00										
1.00 - 2.00										
2.00 - 3.00										
3.00 - 4.00										
4.00 - 5.00										
5.00 - 6.00										
6.00 - 7.00										
7.00 - 8.00										
8.00 - 9.00										
9.00 - 10.00										
10.00 - 11.00										
11.00 - 12.00										
12.00 - 13.00										
13.00 - 14.00										
14.00 - 15.00										
15.00 - 16.00										
16.00 - 17.00										
17.00 - 18.00										
18.00 - 19.00										
19.00 - 20.00										
20.00 - 21.00										
21.00 - 22.00										
22.00 - 23.00										
23.00 - 24.00										
Totale										

Intervallo Orario	Volumi				Totale	Velocità [Km/h]				Totale
	Moto	Auto	< 35 q.li	> 35 q.li		0 ÷ 30	30 ÷ 50	50 ÷ 70	> 70	
Diurno	103	609	61	3	776	33	622	118	3	776
Notturmo	21	145	17	0	183	10	146	27	0	183
Totale	124	754	78	3	959	43	768	145	3	959

Intervallo Orario	Volumi				Totale	Velocità [Km/h]				Totale
	Moto	Auto	< 35 q.li	> 35 q.li		0 ÷ 30	30 ÷ 50	50 ÷ 70	> 70	
Diurno										
Notturmo										
Totale										

Ore di punta										
Intervallo Orario	Volumi				Totale	Velocità [Km/h]				Totale
	Moto	Auto	< 35 q.li	> 35 q.li		0 ÷ 30	30 ÷ 50	50 ÷ 70	> 70	
12.00 - 13.00	15	58	5	1	79	4	59	15	1	79
17.00 - 18.00	15	80	4	0	99	5	83	11	0	99

Ore di punta										
Intervallo Orario	Volumi				Totale	Velocità [Km/h]				Totale
	Moto	Auto	< 35 q.li	> 35 q.li		0 ÷ 30	30 ÷ 50	50 ÷ 70	> 70	
0.00 - 1.00										
13.00 - 14.00										



Comune di Genova

Monitoraggio del traffico

Sezione: 20

Strada: Via Marsiglia

Data: martedì 5 ottobre 2021

Direzione: Senso Unico										
Intervallo orario	Volumi				Totale	Velocità [Km/h]				Totale
	Moto	Auto	< 35 q.li	> 35 q.li		0 ÷ 30	30 ÷ 50	50 ÷ 70	> 70	
0.00 - 1.00	1	10	1	0	12	0	10	2	0	12
1.00 - 2.00	1	3	0	0	4	0	2	2	0	4
2.00 - 3.00	0	0	1	0	1	0	0	1	0	1
3.00 - 4.00	0	1	0	0	1	0	0	1	0	1
4.00 - 5.00	0	2	2	0	4	0	2	2	0	4
5.00 - 6.00	0	3	2	0	5	0	5	0	0	5
6.00 - 7.00	1	11	5	0	17	2	11	4	0	17
7.00 - 8.00	3	20	2	0	25	0	19	6	0	25
8.00 - 9.00	2	26	5	0	33	1	28	4	0	33
9.00 - 10.00	8	40	4	0	52	1	47	4	0	52
10.00 - 11.00	2	32	8	0	42	5	37	0	0	42
11.00 - 12.00	2	47	9	0	58	7	49	2	0	58
12.00 - 13.00	1	53	12	1	67	3	58	6	0	67
13.00 - 14.00	7	70	7	0	84	8	68	8	0	84
14.00 - 15.00	4	44	6	0	54	6	40	8	0	54
15.00 - 16.00	4	63	5	0	72	6	58	8	0	72
16.00 - 17.00	7	61	5	0	73	5	59	9	0	73
17.00 - 18.00	10	69	4	0	83	4	67	11	1	83
18.00 - 19.00	15	84	3	0	102	0	88	14	0	102
19.00 - 20.00	14	60	5	0	79	3	58	18	0	79
20.00 - 21.00	6	43	0	0	49	0	39	10	0	49
21.00 - 22.00	1	18	2	0	21	2	14	5	0	21
22.00 - 23.00	3	32	3	0	38	3	27	8	0	38
23.00 - 24.00	2	26	2	0	30	1	19	9	1	30
Totale	94	818	93	1	1.006	57	805	142	2	1.006

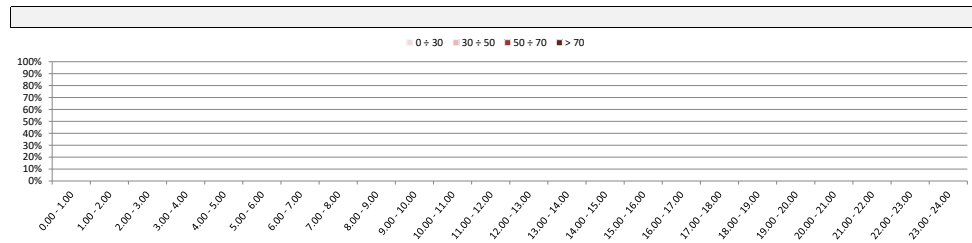
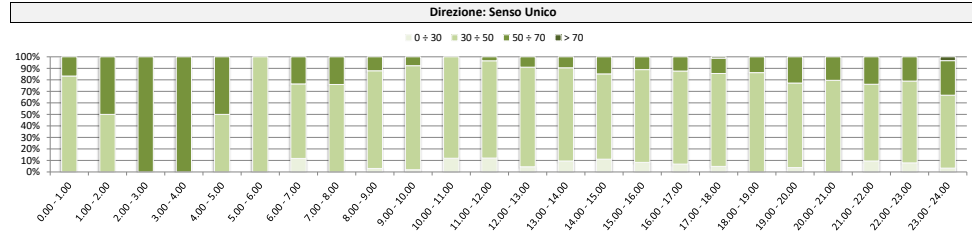
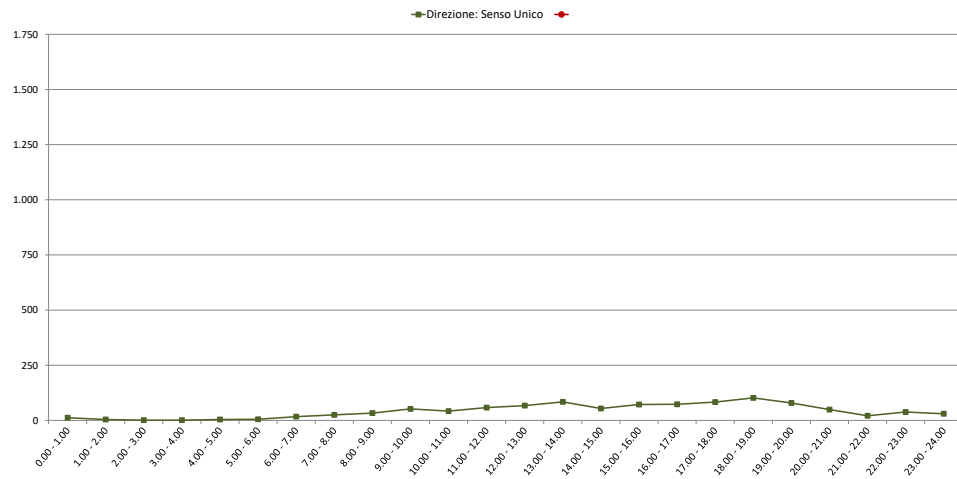
Direzione: Senso Unico										
Intervallo orario	Volumi				Totale	Velocità [Km/h]				Totale
	Moto	Auto	< 35 q.li	> 35 q.li		0 ÷ 30	30 ÷ 50	50 ÷ 70	> 70	
0.00 - 1.00										
1.00 - 2.00										
2.00 - 3.00										
3.00 - 4.00										
4.00 - 5.00										
5.00 - 6.00										
6.00 - 7.00										
7.00 - 8.00										
8.00 - 9.00										
9.00 - 10.00										
10.00 - 11.00										
11.00 - 12.00										
12.00 - 13.00										
13.00 - 14.00										
14.00 - 15.00										
15.00 - 16.00										
16.00 - 17.00										
17.00 - 18.00										
18.00 - 19.00										
19.00 - 20.00										
20.00 - 21.00										
21.00 - 22.00										
22.00 - 23.00										
23.00 - 24.00										
Totale										

Intervallo Orario	Volumi				Totale	Velocità [Km/h]				Totale
	Moto	Auto	< 35 q.li	> 35 q.li		0 ÷ 30	30 ÷ 50	50 ÷ 70	> 70	
Diurno	65	609	70	1	745	46	618	80	1	745
Notturmo	29	209	23	0	261	11	187	62	1	261
Totale	94	818	93	1	1.006	57	805	142	2	1.006

Intervallo Orario	Volumi				Totale	Velocità [Km/h]				Totale
	Moto	Auto	< 35 q.li	> 35 q.li		0 ÷ 30	30 ÷ 50	50 ÷ 70	> 70	
Diurno										
Notturmo										
Totale										

Ore di punta										
Intervallo Orario	Volumi				Totale	Velocità [Km/h]				Totale
	Moto	Auto	< 35 q.li	> 35 q.li		0 ÷ 30	30 ÷ 50	50 ÷ 70	> 70	
12.00 - 13.00	1	53	12	1	67	3	58	6	0	67
18.00 - 19.00	15	84	3	0	102	0	88	14	0	102

Ore di punta										
Intervallo Orario	Volumi				Totale	Velocità [Km/h]				Totale
	Moto	Auto	< 35 q.li	> 35 q.li		0 ÷ 30	30 ÷ 50	50 ÷ 70	> 70	
0.00 - 1.00										
13.00 - 14.00										



Comune di Genova

Monitoraggio del traffico

Sezione: 20

Strada: Via Marsiglia

Data: mercoledì 6 ottobre 2021

Direzione: Senso Unico										
Intervallo orario	Volumi				Totale	Velocità [Km/h]				Totale
	Moto	Auto	< 35 q.li	> 35 q.li		0 ÷ 30	30 ÷ 50	50 ÷ 70	> 70	
0.00 - 1.00	2	19	0	0	21	0	19	2	0	21
1.00 - 2.00	1	8	0	0	9	0	7	2	0	9
2.00 - 3.00	0	4	0	0	4	0	3	1	0	4
3.00 - 4.00	0	3	1	0	4	1	3	0	0	4
4.00 - 5.00	0	2	2	0	4	0	1	3	0	4
5.00 - 6.00	0	5	5	0	10	0	7	3	0	10
6.00 - 7.00	1	14	4	1	20	1	16	3	0	20
7.00 - 8.00	2	29	4	0	35	0	32	3	0	35
8.00 - 9.00	3	30	5	0	38	4	30	4	0	38
9.00 - 10.00	8	35	3	1	47	3	39	5	0	47
10.00 - 11.00	9	35	7	0	51	4	46	1	0	51
11.00 - 12.00	8	46	5	0	59	1	51	7	0	59
12.00 - 13.00	10	50	8	1	69	2	52	15	0	69
13.00 - 14.00	7	40	5	0	52	1	34	17	0	52
14.00 - 15.00	6	52	2	1	61	0	49	12	0	61
15.00 - 16.00	8	54	6	1	69	5	51	13	0	69
16.00 - 17.00	19	75	3	1	98	4	77	16	1	98
17.00 - 18.00	19	93	8	0	120	5	107	8	0	120
18.00 - 19.00	16	86	2	1	105	5	83	16	1	105
19.00 - 20.00	16	70	4	1	91	3	77	10	1	91
20.00 - 21.00	10	41	2	0	53	1	37	15	0	53
21.00 - 22.00	7	22	2	0	31	0	25	6	0	31
22.00 - 23.00	6	35	1	1	43	3	28	11	1	43
23.00 - 24.00	2	27	2	1	32	0	24	8	0	32
Totale	160	875	81	10	1.126	43	898	181	4	1.126

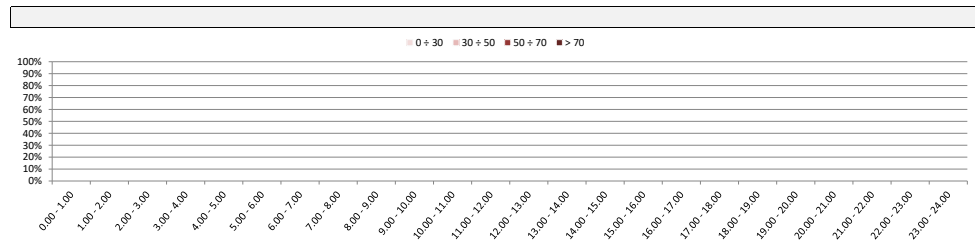
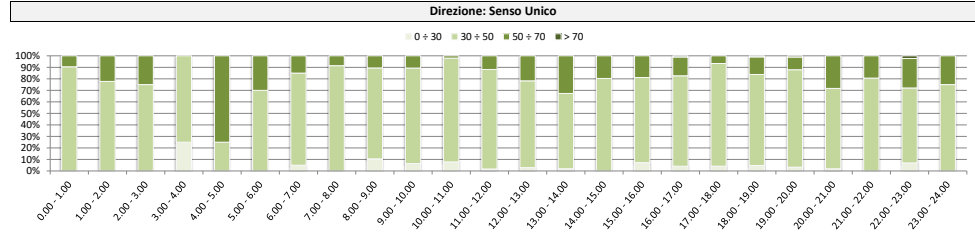
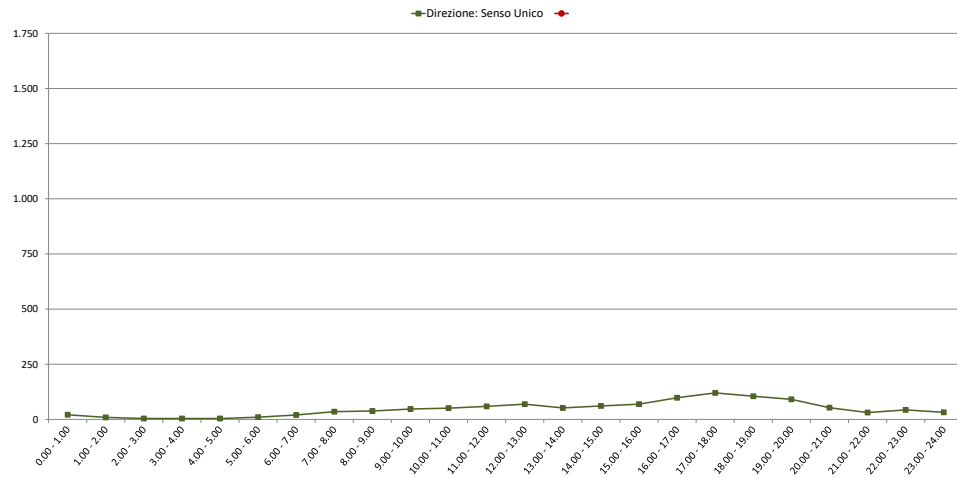
Direzione: Senso Unico										
Intervallo orario	Volumi				Totale	Velocità [Km/h]				Totale
	Moto	Auto	< 35 q.li	> 35 q.li		0 ÷ 30	30 ÷ 50	50 ÷ 70	> 70	
0.00 - 1.00										
1.00 - 2.00										
2.00 - 3.00										
3.00 - 4.00										
4.00 - 5.00										
5.00 - 6.00										
6.00 - 7.00										
7.00 - 8.00										
8.00 - 9.00										
9.00 - 10.00										
10.00 - 11.00										
11.00 - 12.00										
12.00 - 13.00										
13.00 - 14.00										
14.00 - 15.00										
15.00 - 16.00										
16.00 - 17.00										
17.00 - 18.00										
18.00 - 19.00										
19.00 - 20.00										
20.00 - 21.00										
21.00 - 22.00										
22.00 - 23.00										
23.00 - 24.00										
Totale										

Intervallo Orario	Volumi				Totale	Velocità [Km/h]				Totale
	Moto	Auto	< 35 q.li	> 35 q.li		0 ÷ 30	30 ÷ 50	50 ÷ 70	> 70	
Diurno	115	625	58	6	804	34	651	117	2	804
Notturmo	45	250	23	4	322	9	247	64	2	322
Totale	160	875	81	10	1.126	43	898	181	4	1.126

Intervallo Orario	Volumi				Totale	Velocità [Km/h]				Totale
	Moto	Auto	< 35 q.li	> 35 q.li		0 ÷ 30	30 ÷ 50	50 ÷ 70	> 70	
Diurno										
Notturmo										
Totale										

Ore di punta										
Intervallo Orario	Volumi				Totale	Velocità [Km/h]				Totale
	Moto	Auto	< 35 q.li	> 35 q.li		0 ÷ 30	30 ÷ 50	50 ÷ 70	> 70	
12.00 - 13.00	10	50	8	1	69	2	52	15	0	69
17.00 - 18.00	19	93	8	0	120	5	107	8	0	120

Ore di punta										
Intervallo Orario	Volumi				Totale	Velocità [Km/h]				Totale
	Moto	Auto	< 35 q.li	> 35 q.li		0 ÷ 30	30 ÷ 50	50 ÷ 70	> 70	
0.00 - 1.00										
13.00 - 14.00										



Comune di Genova

Monitoraggio del traffico

Sezione: 20

Strada: Via Marsiglia

Data: giovedì 7 ottobre 2021

Direzione: Senso Unico										
Intervallo orario	Volumi				Totale	Velocità [Km/h]				Totale
	Moto	Auto	< 35 q.li	> 35 q.li		0 ÷ 30	30 ÷ 50	50 ÷ 70	> 70	
0.00 - 1.00	0	13	0	0	13	2	11	0	0	13
1.00 - 2.00	1	9	0	0	10	0	9	1	0	10
2.00 - 3.00	1	3	1	0	5	0	2	3	0	5
3.00 - 4.00	0	1	2	0	3	0	3	0	0	3
4.00 - 5.00	0	0	2	0	2	0	2	0	0	2
5.00 - 6.00	0	8	5	0	13	0	11	2	0	13
6.00 - 7.00	1	13	3	0	17	1	13	3	0	17
7.00 - 8.00	2	21	2	0	25	2	17	6	0	25
8.00 - 9.00	10	34	5	0	49	4	31	14	0	49
9.00 - 10.00	8	36	2	0	46	4	36	6	0	46
10.00 - 11.00	10	35	5	1	51	0	47	4	0	51
11.00 - 12.00	7	54	6	0	67	5	50	12	0	67
12.00 - 13.00	13	52	2	0	67	4	50	13	0	67
13.00 - 14.00	12	50	5	0	67	2	58	6	1	67
14.00 - 15.00	11	46	5	0	62	3	45	14	0	62
15.00 - 16.00	13	55	6	0	74	4	47	22	1	74
16.00 - 17.00	14	62	5	2	83	10	64	9	0	83
17.00 - 18.00	17	78	1	0	96	7	74	15	0	96
18.00 - 19.00	22	88	7	0	117	4	102	10	1	117
19.00 - 20.00	19	75	4	0	98	7	72	19	0	98
20.00 - 21.00	14	39	2	0	55	0	39	16	0	55
21.00 - 22.00	4	23	2	0	29	2	21	4	2	29
22.00 - 23.00	5	26	3	0	34	0	27	7	0	34
23.00 - 24.00	4	38	2	0	44	0	39	5	0	44
Totale	188	859	77	3	1.127	61	870	191	5	1.127

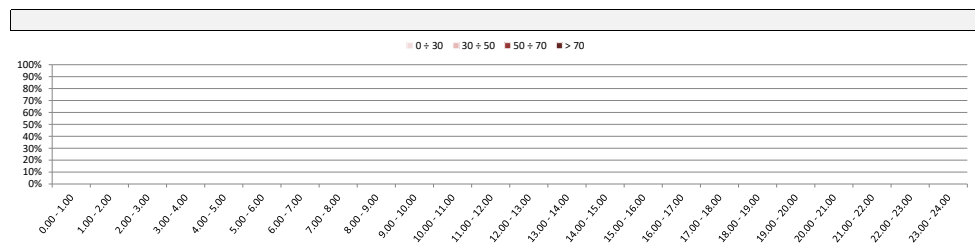
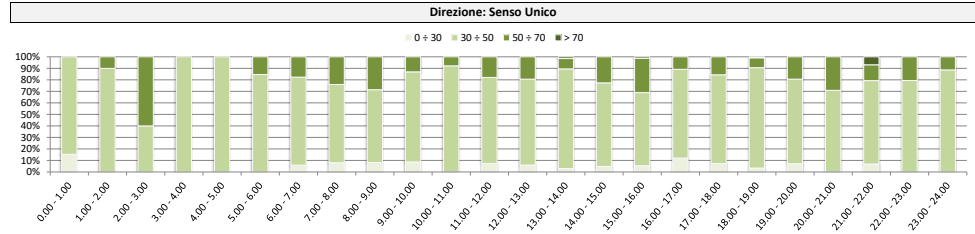
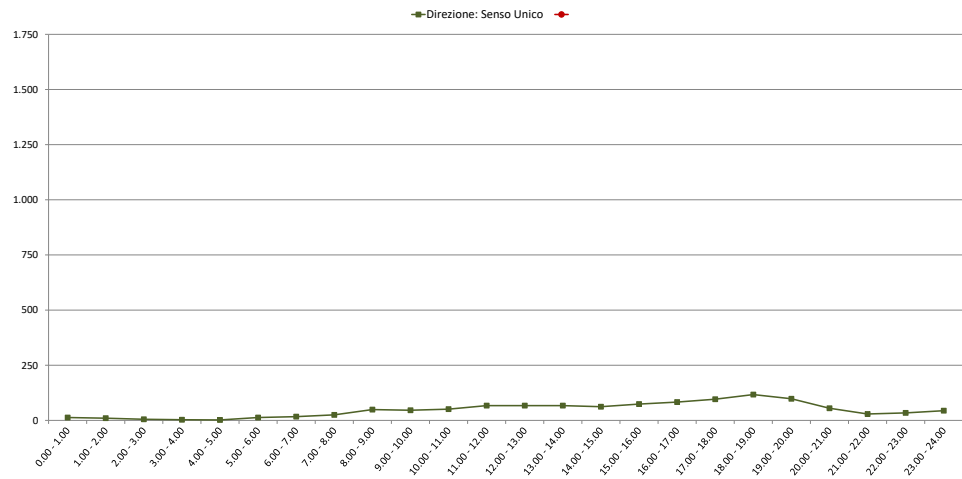
Intervallo orario	Volumi				Totale	Velocità [Km/h]				Totale
	Moto	Auto	< 35 q.li	> 35 q.li		0 ÷ 30	30 ÷ 50	50 ÷ 70	> 70	
0.00 - 1.00										
1.00 - 2.00										
2.00 - 3.00										
3.00 - 4.00										
4.00 - 5.00										
5.00 - 6.00										
6.00 - 7.00										
7.00 - 8.00										
8.00 - 9.00										
9.00 - 10.00										
10.00 - 11.00										
11.00 - 12.00										
12.00 - 13.00										
13.00 - 14.00										
14.00 - 15.00										
15.00 - 16.00										
16.00 - 17.00										
17.00 - 18.00										
18.00 - 19.00										
19.00 - 20.00										
20.00 - 21.00										
21.00 - 22.00										
22.00 - 23.00										
23.00 - 24.00										
Totale										

Intervallo Orario	Volumi				Totale	Velocità [Km/h]				Totale
	Moto	Auto	< 35 q.li	> 35 q.li		0 ÷ 30	30 ÷ 50	50 ÷ 70	> 70	
Diurno	139	611	51	3	804	49	621	131	3	804
Notturmo	49	248	26	0	323	12	249	60	2	323
Totale	188	859	77	3	1.127	61	870	191	5	1.127

Intervallo Orario	Volumi				Totale	Velocità [Km/h]				Totale
	Moto	Auto	< 35 q.li	> 35 q.li		0 ÷ 30	30 ÷ 50	50 ÷ 70	> 70	
Diurno										
Notturmo										
Totale										

Ore di punta										
Intervallo Orario	Volumi				Totale	Velocità [Km/h]				Totale
	Moto	Auto	< 35 q.li	> 35 q.li		0 ÷ 30	30 ÷ 50	50 ÷ 70	> 70	
11.00 - 12.00	7	54	6	0	67	5	50	12	0	67
18.00 - 19.00	22	88	7	0	117	4	102	10	1	117

Ore di punta										
Intervallo Orario	Volumi				Totale	Velocità [Km/h]				Totale
	Moto	Auto	< 35 q.li	> 35 q.li		0 ÷ 30	30 ÷ 50	50 ÷ 70	> 70	
0.00 - 1.00										
13.00 - 14.00										



Comune di Genova

Monitoraggio del traffico

Sezione: 20

Strada: Via Marsiglia

Data: venerdì 8 ottobre 2021

Direzione: Senso Unico										
Intervallo orario	Volumi				Totale	Velocità [Km/h]				Totale
	Moto	Auto	< 35 q.li	> 35 q.li		0 ÷ 30	30 ÷ 50	50 ÷ 70	> 70	
0.00 - 1.00	3	27	0	0	30	1	21	8	0	30
1.00 - 2.00	2	18	0	0	20	0	7	13	0	20
2.00 - 3.00	1	0	0	0	1	0	1	0	0	1
3.00 - 4.00	0	2	1	0	3	0	2	1	0	3
4.00 - 5.00	0	1	2	0	3	0	3	0	0	3
5.00 - 6.00	0	7	8	0	15	1	10	4	0	15
6.00 - 7.00	1	12	7	0	20	0	15	4	1	20
7.00 - 8.00	2	28	2	0	32	3	25	4	0	32
8.00 - 9.00	6	31	5	0	42	2	34	5	1	42
9.00 - 10.00	8	43	5	0	56	3	49	4	0	56
10.00 - 11.00	11	39	5	1	56	7	38	11	0	56
11.00 - 12.00	10	46	6	1	63	3	50	10	0	63
12.00 - 13.00	17	59	6	0	82	0	70	12	0	82
13.00 - 14.00	12	57	4	0	73	3	53	17	0	73
14.00 - 15.00	10	38	3	0	51	2	39	10	0	51
15.00 - 16.00	14	58	3	1	76	3	58	14	1	76
16.00 - 17.00	20	76	7	0	103	2	85	16	0	103
17.00 - 18.00	19	70	7	1	97	7	72	16	2	97
18.00 - 19.00	22	83	3	0	108	9	86	11	2	108
19.00 - 20.00	14	66	6	1	87	2	71	13	1	87
20.00 - 21.00	15	35	1	1	52	2	38	12	0	52
21.00 - 22.00	7	20	1	0	28	0	21	7	0	28
22.00 - 23.00	5	32	2	0	39	2	31	6	0	39
23.00 - 24.00	7	31	1	0	39	1	31	7	0	39
Totale	206	879	85	6	1.176	53	910	205	8	1.176

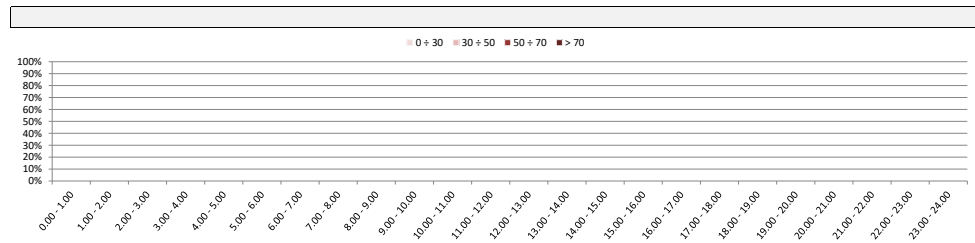
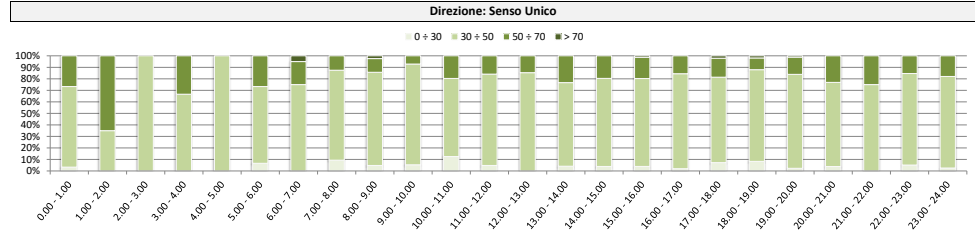
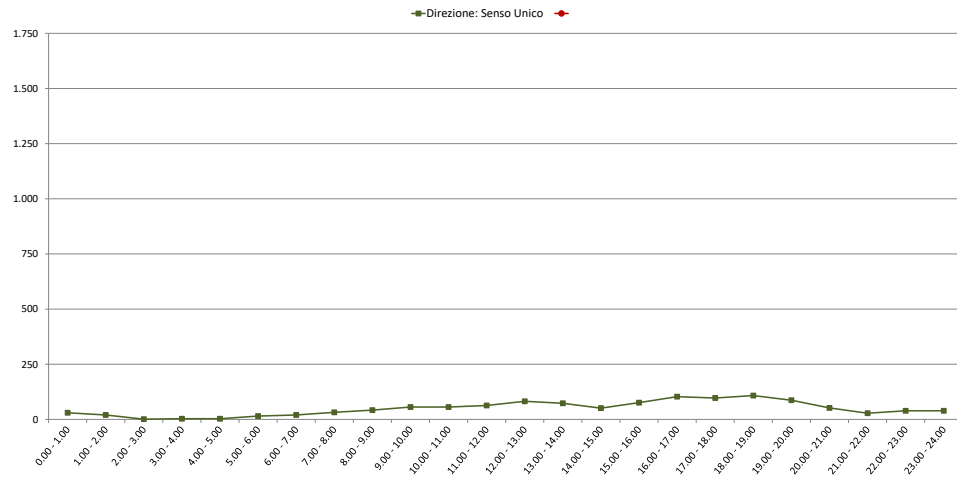
Direzione: Senso Unico										
Intervallo orario	Volumi				Totale	Velocità [Km/h]				Totale
	Moto	Auto	< 35 q.li	> 35 q.li		0 ÷ 30	30 ÷ 50	50 ÷ 70	> 70	
0.00 - 1.00										
1.00 - 2.00										
2.00 - 3.00										
3.00 - 4.00										
4.00 - 5.00										
5.00 - 6.00										
6.00 - 7.00										
7.00 - 8.00										
8.00 - 9.00										
9.00 - 10.00										
10.00 - 11.00										
11.00 - 12.00										
12.00 - 13.00										
13.00 - 14.00										
14.00 - 15.00										
15.00 - 16.00										
16.00 - 17.00										
17.00 - 18.00										
18.00 - 19.00										
19.00 - 20.00										
20.00 - 21.00										
21.00 - 22.00										
22.00 - 23.00										
23.00 - 24.00										
Totale										

Intervallo Orario	Volumi				Totale	Velocità [Km/h]				Totale
	Moto	Auto	< 35 q.li	> 35 q.li		0 ÷ 30	30 ÷ 50	50 ÷ 70	> 70	
Diurno	151	628	56	4	839	44	659	130	6	839
Notturmo	55	251	29	2	337	9	251	75	2	337
Totale	206	879	85	6	1.176	53	910	205	8	1.176

Intervallo Orario	Volumi				Totale	Velocità [Km/h]				Totale
	Moto	Auto	< 35 q.li	> 35 q.li		0 ÷ 30	30 ÷ 50	50 ÷ 70	> 70	
Diurno										
Notturmo										
Totale										

Ore di punta										
Intervallo Orario	Volumi				Totale	Velocità [Km/h]				Totale
	Moto	Auto	< 35 q.li	> 35 q.li		0 ÷ 30	30 ÷ 50	50 ÷ 70	> 70	
12.00 - 13.00	17	59	6	0	82	0	70	12	0	82
18.00 - 19.00	22	83	3	0	108	9	86	11	2	108

Ore di punta										
Intervallo Orario	Volumi				Totale	Velocità [Km/h]				Totale
	Moto	Auto	< 35 q.li	> 35 q.li		0 ÷ 30	30 ÷ 50	50 ÷ 70	> 70	
0.00 - 1.00										
13.00 - 14.00										



Comune di Genova

Monitoraggio del traffico

Sezione: 20

Strada: Via Marsiglia

Data: sabato 9 ottobre 2021

Direzione: Senso Unico										
Intervallo orario	Volumi				Totale	Velocità [Km/h]				Totale
	Moto	Auto	< 35 q.li	> 35 q.li		0 ÷ 30	30 ÷ 50	50 ÷ 70	> 70	
0.00 - 1.00	5	26	1	0	32	0	25	7	0	32
1.00 - 2.00	1	9	2	0	12	0	8	4	0	12
2.00 - 3.00	2	5	0	0	7	0	4	3	0	7
3.00 - 4.00	0	1	0	0	1	0	0	1	0	1
4.00 - 5.00	0	1	0	0	1	0	1	0	0	1
5.00 - 6.00	1	10	4	0	15	0	15	0	0	15
6.00 - 7.00	1	8	3	0	12	2	7	3	0	12
7.00 - 8.00	2	13	0	0	15	0	9	6	0	15
8.00 - 9.00	1	17	3	0	21	0	15	6	0	21
9.00 - 10.00	6	34	3	0	43	2	37	4	0	43
10.00 - 11.00	8	44	5	0	57	2	45	8	2	57
11.00 - 12.00	18	61	4	0	83	4	63	16	0	83
12.00 - 13.00	12	66	6	0	84	3	65	16	0	84
13.00 - 14.00	8	53	2	0	63	0	45	17	1	63
14.00 - 15.00	10	46	3	1	60	9	42	9	0	60
15.00 - 16.00	9	41	2	0	52	3	38	11	0	52
16.00 - 17.00	8	45	5	0	58	6	45	7	0	58
17.00 - 18.00	11	51	5	0	67	4	58	5	0	67
18.00 - 19.00	13	68	3	0	84	9	66	9	0	84
19.00 - 20.00	9	50	0	0	59	1	53	4	1	59
20.00 - 21.00	7	32	2	0	41	3	25	10	3	41
21.00 - 22.00	5	21	2	0	28	3	17	8	0	28
22.00 - 23.00	4	35	3	0	42	2	35	4	1	42
23.00 - 24.00	5	36	2	0	43	5	31	7	0	43
Totale	146	773	60	1	980	58	749	165	8	980

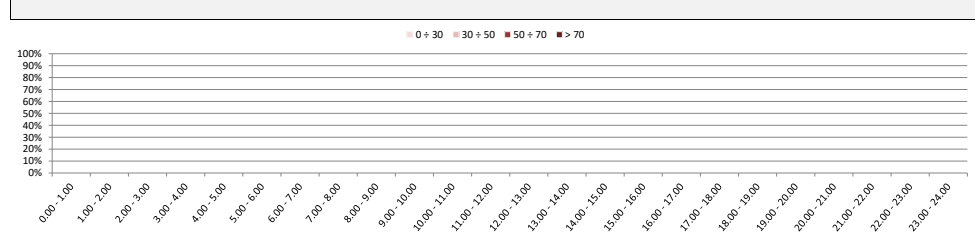
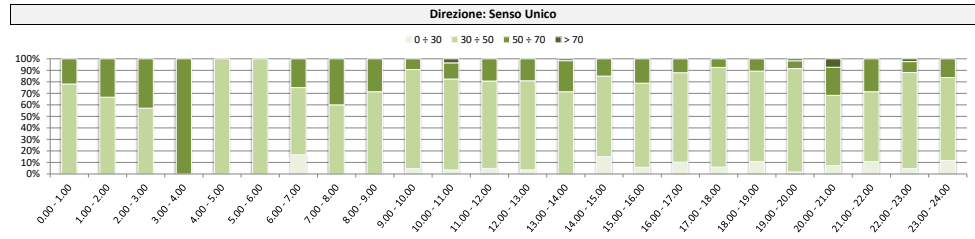
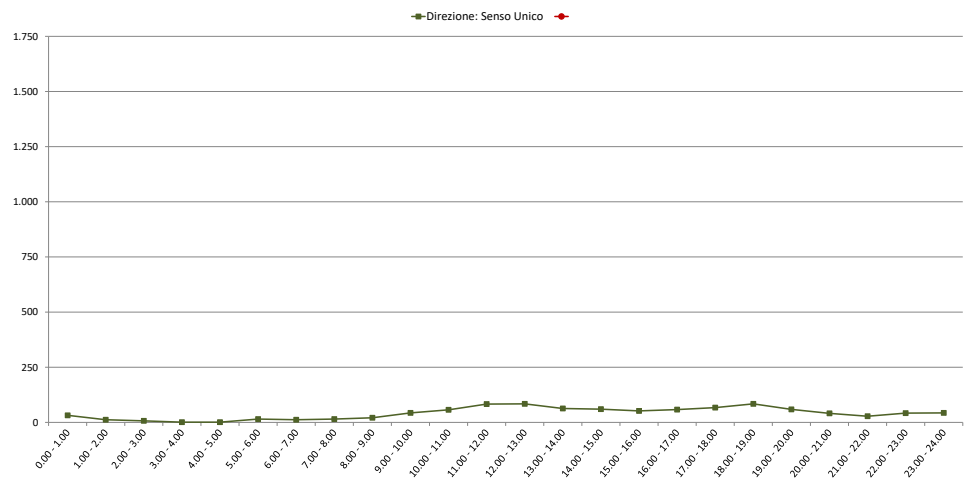
Direzione: Senso Unico										
Intervallo orario	Volumi				Totale	Velocità [Km/h]				Totale
	Moto	Auto	< 35 q.li	> 35 q.li		0 ÷ 30	30 ÷ 50	50 ÷ 70	> 70	
0.00 - 1.00										
1.00 - 2.00										
2.00 - 3.00										
3.00 - 4.00										
4.00 - 5.00										
5.00 - 6.00										
6.00 - 7.00										
7.00 - 8.00										
8.00 - 9.00										
9.00 - 10.00										
10.00 - 11.00										
11.00 - 12.00										
12.00 - 13.00										
13.00 - 14.00										
14.00 - 15.00										
15.00 - 16.00										
16.00 - 17.00										
17.00 - 18.00										
18.00 - 19.00										
19.00 - 20.00										
20.00 - 21.00										
21.00 - 22.00										
22.00 - 23.00										
23.00 - 24.00										
Totale										

Intervallo Orario	Volumi				Totale	Velocità [Km/h]				Totale
	Moto	Auto	< 35 q.li	> 35 q.li		0 ÷ 30	30 ÷ 50	50 ÷ 70	> 70	
Diurno	106	539	41	1	687	42	528	114	3	687
Notturmo	40	234	19	0	293	16	221	51	5	293
Totale	146	773	60	1	980	58	749	165	8	980

Intervallo Orario	Volumi				Totale	Velocità [Km/h]				Totale
	Moto	Auto	< 35 q.li	> 35 q.li		0 ÷ 30	30 ÷ 50	50 ÷ 70	> 70	
Diurno										
Notturmo										
Totale										

Ore di punta										
Intervallo Orario	Volumi				Totale	Velocità [Km/h]				Totale
	Moto	Auto	< 35 q.li	> 35 q.li		0 ÷ 30	30 ÷ 50	50 ÷ 70	> 70	
12.00 - 13.00	12	66	6	0	84	3	65	16	0	84
18.00 - 19.00	13	68	3	0	84	9	66	9	0	84

Ore di punta										
Intervallo Orario	Volumi				Totale	Velocità [Km/h]				Totale
	Moto	Auto	< 35 q.li	> 35 q.li		0 ÷ 30	30 ÷ 50	50 ÷ 70	> 70	
0.00 - 1.00										
13.00 - 14.00										



Comune di Genova

Monitoraggio del traffico

Sezione: 20

Strada: Via Marsiglia

Data: domenica 10 ottobre 2021

Direzione: Senso Unico										
Intervallo orario	Volumi				Totale	Velocità [Km/h]				Totale
	Moto	Auto	< 35 q.li	> 35 q.li		0 ÷ 30	30 ÷ 50	50 ÷ 70	> 70	
0.00 - 1.00	7	40	0	0	47	0	39	8	0	47
1.00 - 2.00	1	14	1	0	16	0	14	2	0	16
2.00 - 3.00	2	6	0	0	8	0	4	3	1	8
3.00 - 4.00	0	6	0	0	6	0	4	2	0	6
4.00 - 5.00	0	2	0	0	2	0	2	0	0	2
5.00 - 6.00	1	1	2	0	4	0	4	0	0	4
6.00 - 7.00	0	2	1	0	3	0	2	1	0	3
7.00 - 8.00	0	11	0	0	11	0	9	2	0	11
8.00 - 9.00	2	17	2	0	21	0	18	3	0	21
9.00 - 10.00	2	20	2	0	24	2	19	3	0	24
10.00 - 11.00	10	38	2	0	50	9	37	4	0	50
11.00 - 12.00	10	51	2	0	63	8	45	10	0	63
12.00 - 13.00	7	57	3	0	67	4	55	8	0	67
13.00 - 14.00	5	37	5	0	47	1	36	10	0	47
14.00 - 15.00	5	25	3	0	33	2	24	7	0	33
15.00 - 16.00	7	48	2	0	57	1	43	12	1	57
16.00 - 17.00	6	34	2	0	42	2	33	6	1	42
17.00 - 18.00	7	37	2	0	46	4	36	6	0	46
18.00 - 19.00	14	81	5	0	100	9	79	12	0	100
19.00 - 20.00	12	46	2	0	60	0	51	9	0	60
20.00 - 21.00	5	33	2	0	40	0	31	9	0	40
21.00 - 22.00	4	15	2	1	22	1	17	2	2	22
22.00 - 23.00	5	29	2	1	37	0	27	9	1	37
23.00 - 24.00	3	23	2	0	28	3	18	7	0	28
Totale	115	673	44	2	834	46	647	135	6	834

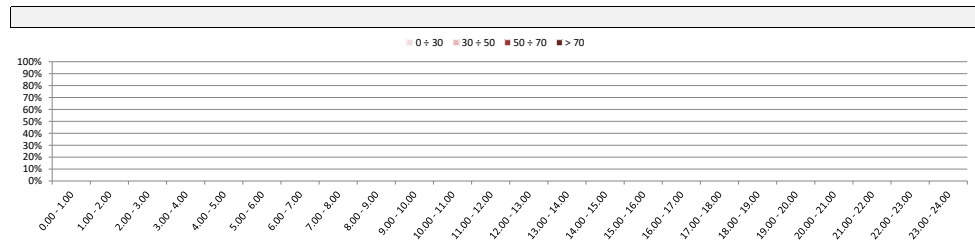
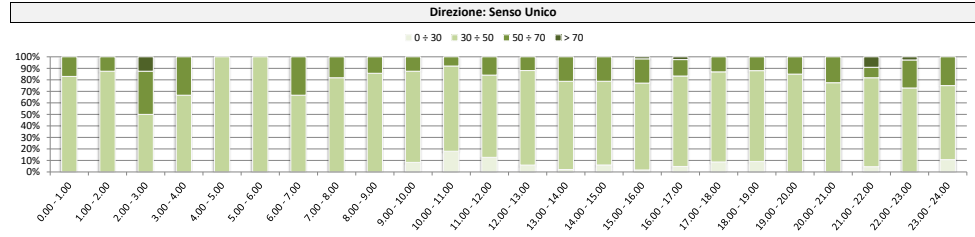
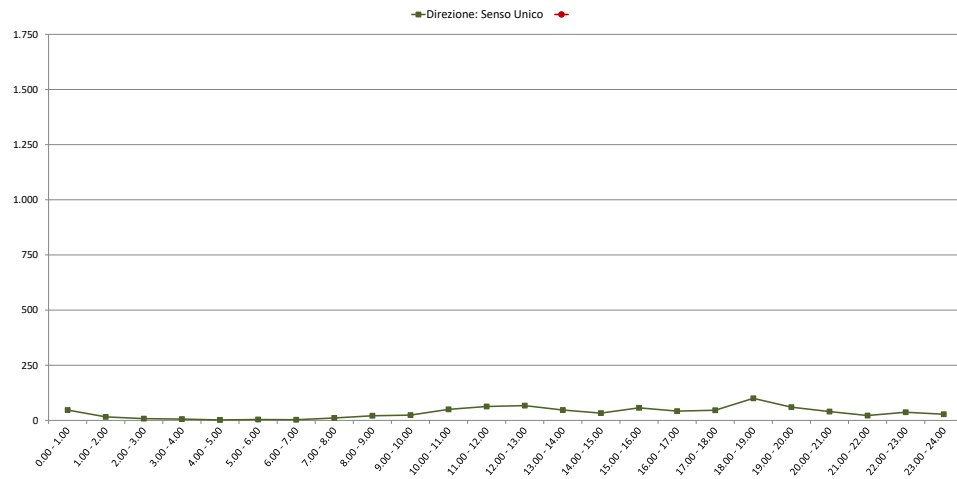
Intervallo orario	Volumi				Totale	Velocità [Km/h]				Totale
	Moto	Auto	< 35 q.li	> 35 q.li		0 ÷ 30	30 ÷ 50	50 ÷ 70	> 70	
0.00 - 1.00										
1.00 - 2.00										
2.00 - 3.00										
3.00 - 4.00										
4.00 - 5.00										
5.00 - 6.00										
6.00 - 7.00										
7.00 - 8.00										
8.00 - 9.00										
9.00 - 10.00										
10.00 - 11.00										
11.00 - 12.00										
12.00 - 13.00										
13.00 - 14.00										
14.00 - 15.00										
15.00 - 16.00										
16.00 - 17.00										
17.00 - 18.00										
18.00 - 19.00										
19.00 - 20.00										
20.00 - 21.00										
21.00 - 22.00										
22.00 - 23.00										
23.00 - 24.00										
Totale										

Intervallo Orario	Volumi				Totale	Velocità [Km/h]				Totale
	Moto	Auto	< 35 q.li	> 35 q.li		0 ÷ 30	30 ÷ 50	50 ÷ 70	> 70	
Diurno	75	456	30	0	561	42	434	83	2	561
Notturmo	40	217	14	2	273	4	213	52	4	273
Totale	115	673	44	2	834	46	647	135	6	834

Intervallo Orario	Volumi				Totale	Velocità [Km/h]				Totale
	Moto	Auto	< 35 q.li	> 35 q.li		0 ÷ 30	30 ÷ 50	50 ÷ 70	> 70	
Diurno										
Notturmo										
Totale										

Ore di punta										
Intervallo Orario	Volumi				Totale	Velocità [Km/h]				Totale
	Moto	Auto	< 35 q.li	> 35 q.li		0 ÷ 30	30 ÷ 50	50 ÷ 70	> 70	
12.00 - 13.00	7	57	3	0	67	4	55	8	0	67
18.00 - 19.00	14	81	5	0	100	9	79	12	0	100

Ore di punta										
Intervallo Orario	Volumi				Totale	Velocità [Km/h]				Totale
	Moto	Auto	< 35 q.li	> 35 q.li		0 ÷ 30	30 ÷ 50	50 ÷ 70	> 70	
0.00 - 1.00										
13.00 - 14.00										



Comune di Genova

Monitoraggio del traffico

Sezione: 21

Strada: Viale Canepa

Data: lunedì 11 ottobre 2021

Direzione: Salita										
Intervallo orario	Volumi				Totale	Velocità [Km/h]				Totale
	Moto	Auto	< 35 q.li	> 35 q.li		0 ÷ 30	30 ÷ 50	50 ÷ 70	> 70	
0.00 - 1.00	12	35	0	0	47	26	16	4	1	47
1.00 - 2.00	2	15	0	0	17	9	3	5	0	17
2.00 - 3.00	3	8	0	0	11	4	3	4	0	11
3.00 - 4.00	2	8	0	0	10	6	2	2	0	10
4.00 - 5.00	10	29	1	0	40	13	15	12	0	40
5.00 - 6.00	33	91	5	0	129	51	60	18	0	129
6.00 - 7.00	89	222	15	1	327	143	172	12	0	327
7.00 - 8.00	127	483	24	0	634	504	124	6	0	634
8.00 - 9.00	134	502	28	5	669	516	147	5	1	669
9.00 - 10.00	92	419	29	1	541	370	166	5	0	541
10.00 - 11.00	109	392	19	0	520	357	159	4	0	520
11.00 - 12.00	105	360	19	3	487	274	206	7	0	487
12.00 - 13.00	91	367	27	1	486	284	197	5	0	486
13.00 - 14.00	119	339	20	0	478	263	203	12	0	478
14.00 - 15.00	112	443	28	3	586	362	214	10	0	586
15.00 - 16.00	76	439	17	3	535	373	157	5	0	535
16.00 - 17.00	89	476	20	3	588	451	133	3	1	588
17.00 - 18.00	117	449	22	5	593	448	143	2	0	593
18.00 - 19.00	102	458	20	3	583	433	147	3	0	583
19.00 - 20.00	94	337	13	1	445	286	153	6	0	445
20.00 - 21.00	83	225	10	0	318	148	154	15	1	318
21.00 - 22.00	46	148	3	0	197	81	101	13	2	197
22.00 - 23.00	33	127	4	0	164	61	83	20	0	164
23.00 - 24.00	17	82	2	0	101	47	44	10	0	101
Totale	1.697	6.454	326	29	8.506	5.510	2.802	188	6	8.506

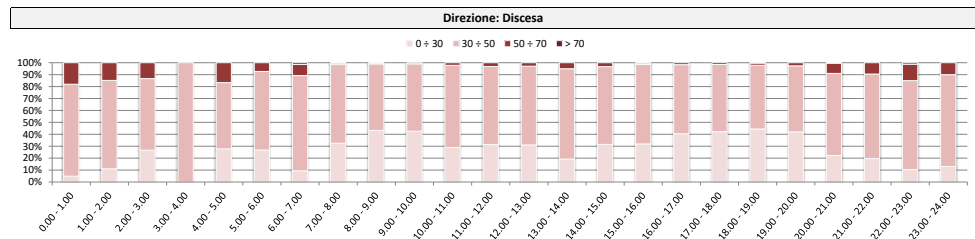
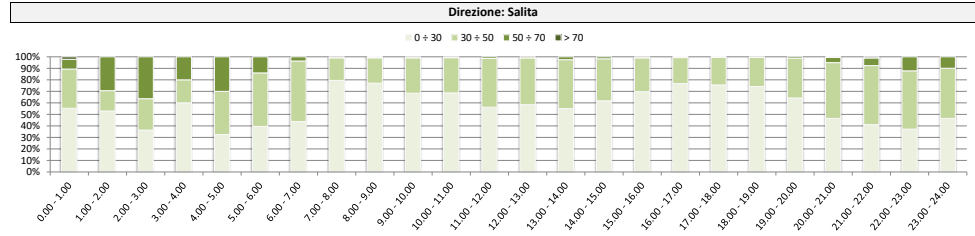
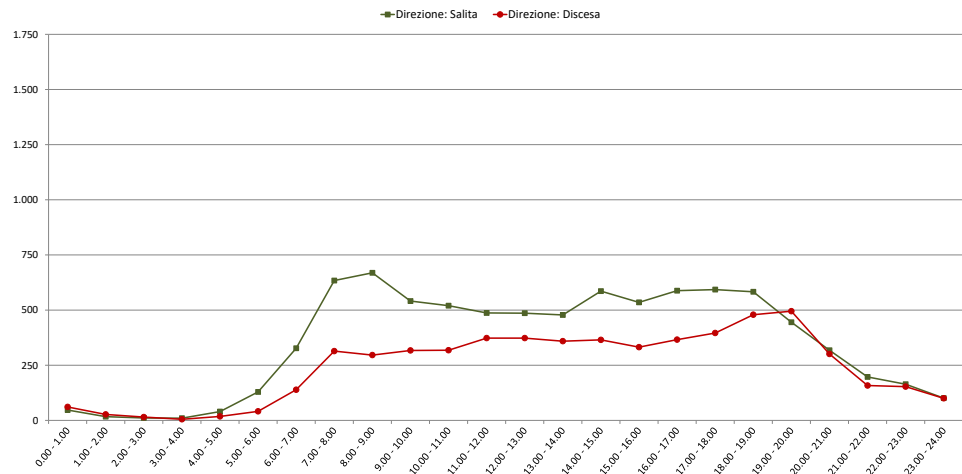
Direzione: Discesa										
Intervallo orario	Volumi				Totale	Velocità [Km/h]				Totale
	Moto	Auto	< 35 q.li	> 35 q.li		0 ÷ 30	30 ÷ 50	50 ÷ 70	> 70	
0.00 - 1.00	12	49	0	0	61	3	47	11	0	61
1.00 - 2.00	7	20	0	0	27	3	20	4	0	27
2.00 - 3.00	2	13	0	0	15	4	9	2	0	15
3.00 - 4.00	1	4	0	0	5	0	5	0	0	5
4.00 - 5.00	2	14	2	0	18	5	10	3	0	18
5.00 - 6.00	4	31	6	0	41	11	27	3	0	41
6.00 - 7.00	34	97	8	0	139	13	111	13	2	139
7.00 - 8.00	39	264	11	0	314	128	207	4	1	314
8.00 - 9.00	32	254	9	1	296	162	165	2	1	296
9.00 - 10.00	51	247	15	4	317	135	179	3	0	317
10.00 - 11.00	57	241	20	0	318	92	219	7	0	318
11.00 - 12.00	84	273	12	4	373	117	244	12	0	373
12.00 - 13.00	86	265	20	2	373	116	246	11	0	373
13.00 - 14.00	66	273	16	4	359	69	272	18	0	359
14.00 - 15.00	74	274	16	1	365	115	238	12	0	365
15.00 - 16.00	56	263	12	1	332	106	221	4	1	332
16.00 - 17.00	59	293	11	3	366	148	212	6	0	366
17.00 - 18.00	75	306	12	3	396	167	223	6	0	396
18.00 - 19.00	97	359	15	8	479	213	256	9	1	479
19.00 - 20.00	114	361	14	6	495	208	274	13	0	495
20.00 - 21.00	78	213	7	3	301	67	207	26	1	301
21.00 - 22.00	41	112	5	0	158	31	112	15	0	158
22.00 - 23.00	44	103	5	1	153	16	114	21	2	153
23.00 - 24.00	21	77	2	0	100	13	77	10	0	100
Totale	1.136	4.406	218	41	5.801	1.882	3.695	215	9	5.801

Intervallo Orario	Volumi				Totale	Velocità [Km/h]				Totale
	Moto	Auto	< 35 q.li	> 35 q.li		0 ÷ 30	30 ÷ 50	50 ÷ 70	> 70	
Diurno	1.273	5.127	273	27	6.700	4.635	1.996	67	2	6.700
Notturmo	424	1.327	53	2	1.806	875	806	121	4	1.806
Totale	1.697	6.454	326	29	8.506	5.510	2.802	188	6	8.506

Intervallo Orario	Volumi				Totale	Velocità [Km/h]				Totale
	Moto	Auto	< 35 q.li	> 35 q.li		0 ÷ 30	30 ÷ 50	50 ÷ 70	> 70	
Diurno	776	3.312	169	31	4.288	1.508	2.682	94	4	4.288
Notturmo	360	1.094	49	10	1.513	374	1.013	121	5	1.513
Totale	1.136	4.406	218	41	5.801	1.882	3.695	215	9	5.801

Ore di punta										
Intervallo Orario	Volumi				Totale	Velocità [Km/h]				Totale
	Moto	Auto	< 35 q.li	> 35 q.li		0 ÷ 30	30 ÷ 50	50 ÷ 70	> 70	
8.00 - 9.00	134	502	28	5	669	516	147	5	1	669
17.00 - 18.00	117	449	22	5	593	448	143	2	0	593

Ore di punta										
Intervallo Orario	Volumi				Totale	Velocità [Km/h]				Totale
	Moto	Auto	< 35 q.li	> 35 q.li		0 ÷ 30	30 ÷ 50	50 ÷ 70	> 70	
11.00 - 12.00	84	273	12	4	373	117	244	12	0	373
19.00 - 20.00	114	361	14	6	495	208	274	13	0	495



Comune di Genova

Monitoraggio del traffico

Sezione: 21

Strada: Viale Canepa

Data: martedì 5 ottobre 2021

Direzione: Salita										
Intervallo orario	Volumi				Totale	Velocità [Km/h]				Totale
	Moto	Auto	< 35 q.li	> 35 q.li		0 ÷ 30	30 ÷ 50	50 ÷ 70	> 70	
0.00 - 1.00	7	28	0	0	35	12	18	5	0	35
1.00 - 2.00	3	16	0	0	19	8	7	4	0	19
2.00 - 3.00	2	7	0	0	9	4	3	2	0	9
3.00 - 4.00	1	9	0	0	10	3	5	2	0	10
4.00 - 5.00	8	20	1	0	29	10	13	6	0	29
5.00 - 6.00	19	66	5	0	90	32	47	11	0	90
6.00 - 7.00	46	187	7	1	241	118	118	5	0	241
7.00 - 8.00	66	341	18	4	429	364	63	2	0	429
8.00 - 9.00	77	355	14	4	450	399	51	0	0	450
9.00 - 10.00	59	311	13	1	384	300	83	1	0	384
10.00 - 11.00	71	292	16	1	380	295	84	1	0	380
11.00 - 12.00	18	395	23	0	436	372	64	0	0	436
12.00 - 13.00	49	370	23	2	444	299	144	1	0	444
13.00 - 14.00	53	426	18	1	498	345	150	3	0	498
14.00 - 15.00	44	436	23	1	504	345	156	3	0	504
15.00 - 16.00	43	452	20	3	518	373	142	3	0	518
16.00 - 17.00	55	482	18	1	556	444	106	3	3	556
17.00 - 18.00	84	436	23	1	544	409	133	2	0	544
18.00 - 19.00	76	483	18	4	581	428	151	2	0	581
19.00 - 20.00	72	318	11	2	403	264	131	8	0	403
20.00 - 21.00	73	242	10	0	325	164	151	9	1	325
21.00 - 22.00	27	139	3	0	169	74	87	8	0	169
22.00 - 23.00	21	129	3	0	153	47	88	18	0	153
23.00 - 24.00	6	71	3	0	80	40	32	8	0	80
Totale	980	6.011	270	26	7.287	5.149	2.027	107	4	7.287

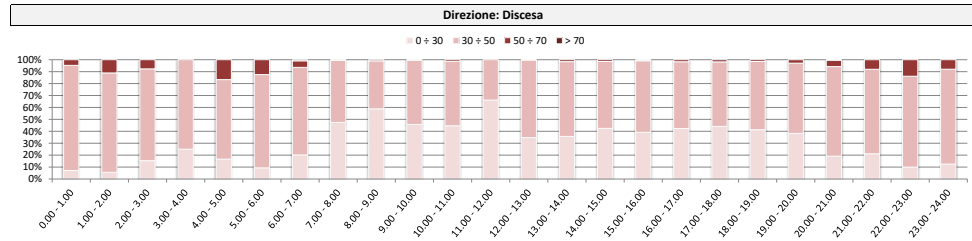
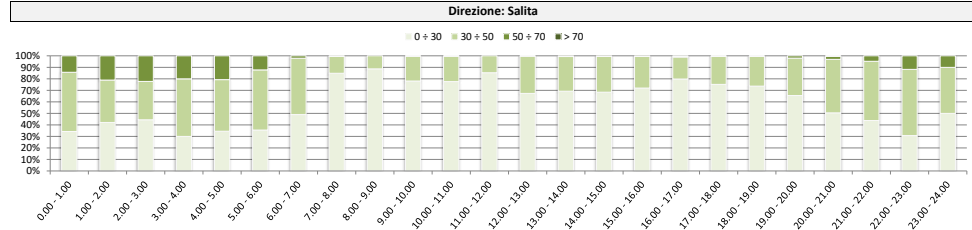
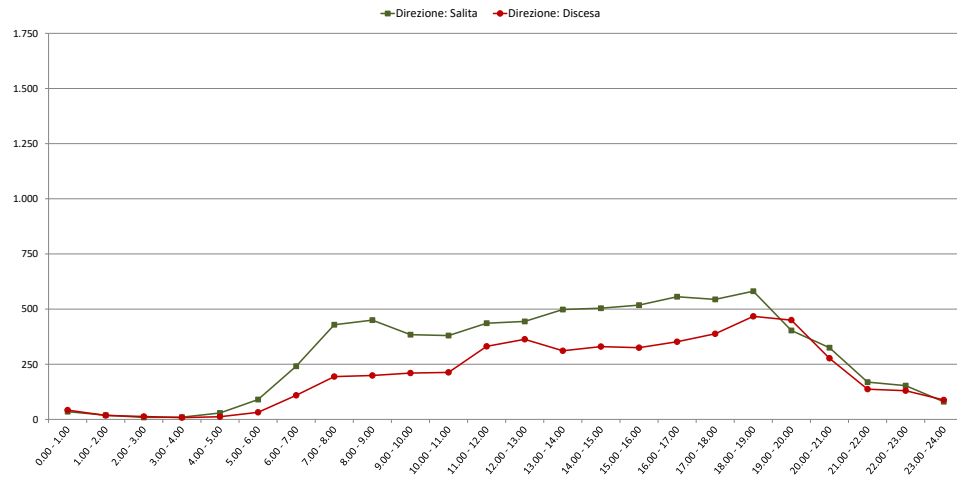
Direzione: Discesa										
Intervallo orario	Volumi				Totale	Velocità [Km/h]				Totale
	Moto	Auto	< 35 q.li	> 35 q.li		0 ÷ 30	30 ÷ 50	50 ÷ 70	> 70	
0.00 - 1.00	11	31	0	0	42	3	37	2	0	42
1.00 - 2.00	4	14	0	0	18	1	15	2	0	18
2.00 - 3.00	3	10	0	0	13	2	10	1	0	13
3.00 - 4.00	1	7	0	0	8	2	6	0	0	8
4.00 - 5.00	3	8	1	0	12	2	8	2	0	12
5.00 - 6.00	5	24	3	0	32	3	25	4	0	32
6.00 - 7.00	14	88	7	0	109	22	80	6	1	109
7.00 - 8.00	15	172	7	0	194	92	101	1	0	194
8.00 - 9.00	21	174	4	0	199	117	80	2	0	199
9.00 - 10.00	29	170	9	2	210	96	113	1	0	210
10.00 - 11.00	38	165	9	1	213	95	115	3	0	213
11.00 - 12.00	18	305	8	0	331	219	112	0	0	331
12.00 - 13.00	47	301	15	0	363	126	236	1	0	363
13.00 - 14.00	32	270	9	0	311	111	195	5	0	311
14.00 - 15.00	27	286	14	3	330	140	185	5	0	330
15.00 - 16.00	45	266	14	0	325	127	195	2	1	325
16.00 - 17.00	37	305	9	1	352	149	197	6	0	352
17.00 - 18.00	51	324	12	1	388	171	210	7	0	388
18.00 - 19.00	74	370	15	8	467	193	267	7	0	467
19.00 - 20.00	93	343	11	3	450	172	265	13	0	450
20.00 - 21.00	64	206	6	1	277	53	208	15	1	277
21.00 - 22.00	27	105	5	0	137	29	97	11	0	137
22.00 - 23.00	28	100	2	0	130	13	99	18	0	130
23.00 - 24.00	15	71	1	1	88	11	70	7	0	88
Totale	702	4.115	161	21	4.999	1.949	2.926	121	3	4.999

Intervallo Orario	Volumi				Totale	Velocità [Km/h]				Totale
	Moto	Auto	< 35 q.li	> 35 q.li		0 ÷ 30	30 ÷ 50	50 ÷ 70	> 70	
Diurno	695	4.779	227	23	5.724	4.373	1.327	21	3	5.724
Notturmo	285	1.232	43	3	1.563	776	700	86	1	1.563
Totale	980	6.011	270	26	7.287	5.149	2.027	107	4	7.287

Intervallo Orario	Volumi				Totale	Velocità [Km/h]				Totale
	Moto	Auto	< 35 q.li	> 35 q.li		0 ÷ 30	30 ÷ 50	50 ÷ 70	> 70	
Diurno	434	3.108	125	16	3.683	1.636	2.006	40	1	3.683
Notturmo	268	1.007	36	5	1.316	313	920	81	2	1.316
Totale	702	4.115	161	21	4.999	1.949	2.926	121	3	4.999

Ore di punta										
Intervallo Orario	Volumi				Totale	Velocità [Km/h]				Totale
	Moto	Auto	< 35 q.li	> 35 q.li		0 ÷ 30	30 ÷ 50	50 ÷ 70	> 70	
8.00 - 9.00	77	355	14	4	450	399	51	0	0	450
18.00 - 19.00	76	483	18	4	581	428	151	2	0	581

Ore di punta										
Intervallo Orario	Volumi				Totale	Velocità [Km/h]				Totale
	Moto	Auto	< 35 q.li	> 35 q.li		0 ÷ 30	30 ÷ 50	50 ÷ 70	> 70	
12.00 - 13.00	47	301	15	0	363	126	236	1	0	363
18.00 - 19.00	74	370	15	8	467	193	267	7	0	467



Comune di Genova

Monitoraggio del traffico

Sezione: 21

Strada: Viale Canepa

Data: mercoledì 6 ottobre 2021

Direzione: Salita										
Intervallo orario	Volumi				Totale	Velocità [Km/h]				Totale
	Moto	Auto	< 35 q.li	> 35 q.li		0 ÷ 30	30 ÷ 50	50 ÷ 70	> 70	
0.00 - 1.00	10	39	0	0	49	16	27	6	0	49
1.00 - 2.00	4	26	0	0	30	13	12	5	0	30
2.00 - 3.00	2	10	0	0	12	4	3	4	1	12
3.00 - 4.00	1	11	0	0	12	4	6	2	0	12
4.00 - 5.00	9	24	2	0	35	12	13	10	0	35
5.00 - 6.00	25	102	7	0	134	52	69	13	0	134
6.00 - 7.00	42	296	10	1	349	184	160	5	0	349
7.00 - 8.00	76	501	23	5	605	532	72	1	0	605
8.00 - 9.00	89	552	25	4	670	641	29	0	0	670
9.00 - 10.00	78	448	19	2	547	441	105	1	0	547
10.00 - 11.00	92	452	21	1	566	469	96	1	0	566
11.00 - 12.00	100	369	16	4	489	327	158	3	1	489
12.00 - 13.00	91	372	28	1	492	317	171	4	0	492
13.00 - 14.00	92	393	24	1	510	282	217	11	0	510
14.00 - 15.00	93	446	16	2	557	304	247	5	1	557
15.00 - 16.00	102	447	16	5	570	392	173	5	0	570
16.00 - 17.00	96	471	21	4	592	446	145	1	0	592
17.00 - 18.00	118	450	24	11	603	448	151	4	0	603
18.00 - 19.00	108	445	23	3	579	446	131	2	0	579
19.00 - 20.00	93	352	9	0	454	297	154	3	0	454
20.00 - 21.00	88	209	11	0	308	139	154	14	1	308
21.00 - 22.00	57	144	3	0	204	81	103	17	3	204
22.00 - 23.00	36	119	6	0	161	68	75	17	1	161
23.00 - 24.00	20	79	2	0	101	46	46	9	0	101
Totale	1.522	6.757	306	44	8.629	5.961	2.517	143	8	8.629

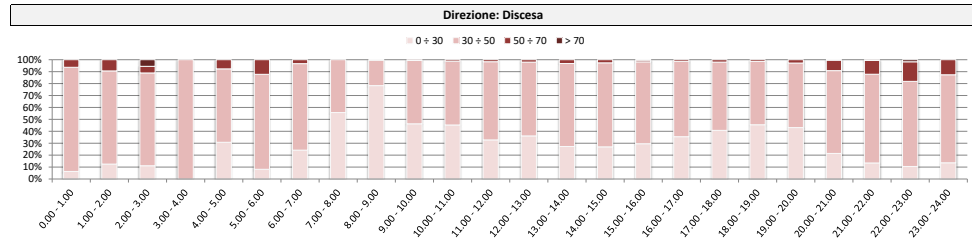
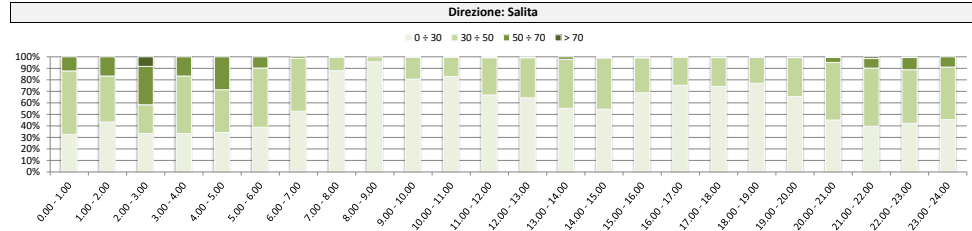
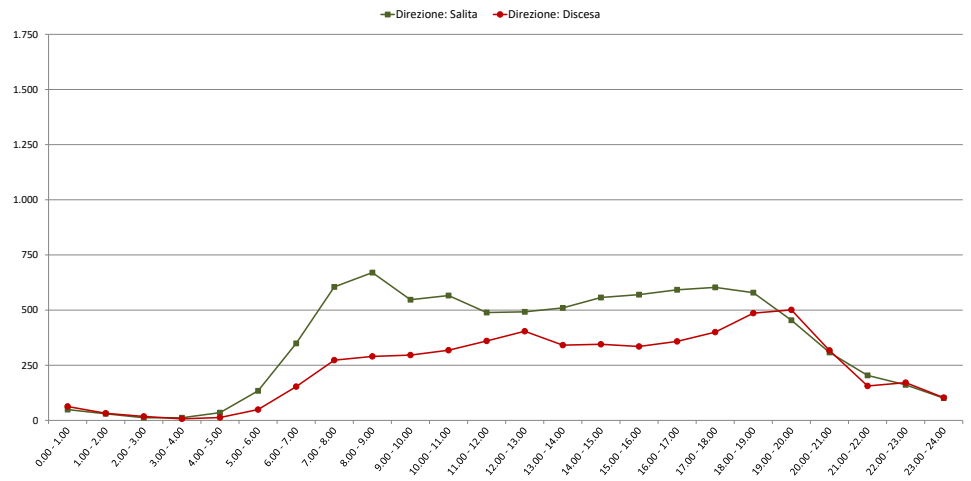
Direzione: Discesa										
Intervallo orario	Volumi				Totale	Velocità [Km/h]				Totale
	Moto	Auto	< 35 q.li	> 35 q.li		0 ÷ 30	30 ÷ 50	50 ÷ 70	> 70	
0.00 - 1.00	21	42	0	0	63	4	55	4	0	63
1.00 - 2.00	8	23	1	0	32	4	25	3	0	32
2.00 - 3.00	2	16	0	0	18	2	14	1	1	18
3.00 - 4.00	1	6	0	0	7	0	7	0	0	7
4.00 - 5.00	3	8	2	0	13	4	8	1	0	13
5.00 - 6.00	7	38	3	1	49	4	39	6	0	49
6.00 - 7.00	14	126	13	0	153	37	111	5	0	153
7.00 - 8.00	17	247	8	1	273	152	121	0	0	273
8.00 - 9.00	21	267	2	0	290	227	62	1	0	290
9.00 - 10.00	34	250	10	2	296	137	157	2	0	296
10.00 - 11.00	43	260	14	1	318	144	170	4	0	318
11.00 - 12.00	73	277	7	3	360	118	236	6	0	360
12.00 - 13.00	62	326	15	1	404	146	250	8	0	404
13.00 - 14.00	52	277	12	0	341	93	237	11	0	341
14.00 - 15.00	64	275	6	0	345	93	243	9	0	345
15.00 - 16.00	62	260	11	2	335	99	230	5	1	335
16.00 - 17.00	61	283	10	4	358	127	226	5	0	358
17.00 - 18.00	83	300	13	4	400	163	229	8	0	400
18.00 - 19.00	101	365	14	6	486	221	258	7	0	486
19.00 - 20.00	115	363	16	7	501	216	271	14	0	501
20.00 - 21.00	93	216	5	3	317	68	220	28	1	317
21.00 - 22.00	55	96	5	0	156	21	116	18	1	156
22.00 - 23.00	56	106	7	2	171	18	122	28	3	171
23.00 - 24.00	23	79	1	0	103	14	76	13	0	103
Totale	1.071	4.506	175	37	5.789	2.112	3.483	187	7	5.789

Intervallo Orario	Volumi				Totale	Velocità [Km/h]				Totale
	Moto	Auto	< 35 q.li	> 35 q.li		0 ÷ 30	30 ÷ 50	50 ÷ 70	> 70	
Diurno	1.135	5.346	256	43	6.780	5.045	1.695	38	2	6.780
Notturmo	387	1.411	50	1	1.849	916	822	105	6	1.849
Totale	1.522	6.757	306	44	8.629	5.961	2.517	143	8	8.629

Intervallo Orario	Volumi				Totale	Velocità [Km/h]				Totale
	Moto	Auto	< 35 q.li	> 35 q.li		0 ÷ 30	30 ÷ 50	50 ÷ 70	> 70	
Diurno	673	3.387	122	24	4.206	1.720	2.419	66	1	4.206
Notturmo	398	1.119	53	13	1.583	392	1.064	121	6	1.583
Totale	1.071	4.506	175	37	5.789	2.112	3.483	187	7	5.789

Ore di punta										
Intervallo Orario	Volumi				Totale	Velocità [Km/h]				Totale
	Moto	Auto	< 35 q.li	> 35 q.li		0 ÷ 30	30 ÷ 50	50 ÷ 70	> 70	
8.00 - 9.00	89	552	25	4	670	641	29	0	0	670
17.00 - 18.00	118	450	24	11	603	448	151	4	0	603

Ore di punta										
Intervallo Orario	Volumi				Totale	Velocità [Km/h]				Totale
	Moto	Auto	< 35 q.li	> 35 q.li		0 ÷ 30	30 ÷ 50	50 ÷ 70	> 70	
12.00 - 13.00	62	326	15	1	404	146	250	8	0	404
19.00 - 20.00	115	363	16	7	501	216	271	14	0	501



Comune di Genova

Monitoraggio del traffico

Sezione: 21

Strada: Viale Canepa

Data: giovedì 7 ottobre 2021

Direzione: Salita										
Intervallo orario	Volumi				Totale	Velocità [Km/h]				Totale
	Moto	Auto	< 35 q.li	> 35 q.li		0 ÷ 30	30 ÷ 50	50 ÷ 70	> 70	
0.00 - 1.00	10	44	1	0	55	20	27	8	0	55
1.00 - 2.00	6	20	1	0	27	13	8	6	0	27
2.00 - 3.00	4	12	0	0	16	9	5	2	0	16
3.00 - 4.00	1	15	0	0	16	3	10	3	0	16
4.00 - 5.00	14	36	1	0	51	17	25	9	0	51
5.00 - 6.00	30	91	7	0	128	41	68	19	0	128
6.00 - 7.00	95	253	12	1	361	164	187	10	0	361
7.00 - 8.00	118	502	29	6	655	535	115	4	1	655
8.00 - 9.00	139	491	16	7	653	528	123	1	1	653
9.00 - 10.00	95	466	20	0	581	440	139	2	0	581
10.00 - 11.00	117	405	27	2	551	398	151	2	0	551
11.00 - 12.00	95	398	23	3	519	376	140	2	1	519
12.00 - 13.00	107	346	24	1	478	291	180	7	0	478
13.00 - 14.00	103	387	12	2	504	301	197	6	0	504
14.00 - 15.00	93	413	29	0	535	307	220	8	0	535
15.00 - 16.00	83	413	15	2	513	351	155	7	0	513
16.00 - 17.00	115	469	20	4	608	457	147	4	0	608
17.00 - 18.00	149	457	19	3	628	485	142	1	0	628
18.00 - 19.00	121	442	19	2	584	423	157	4	0	584
19.00 - 20.00	117	337	18	0	472	292	173	6	1	472
20.00 - 21.00	86	223	8	0	317	139	156	21	1	317
21.00 - 22.00	55	161	4	0	220	92	113	13	2	220
22.00 - 23.00	42	131	4	0	177	67	86	24	0	177
23.00 - 24.00	24	96	2	0	122	57	53	12	0	122
Totale	1.819	6.608	311	33	8.771	5.806	2.777	181	7	8.771

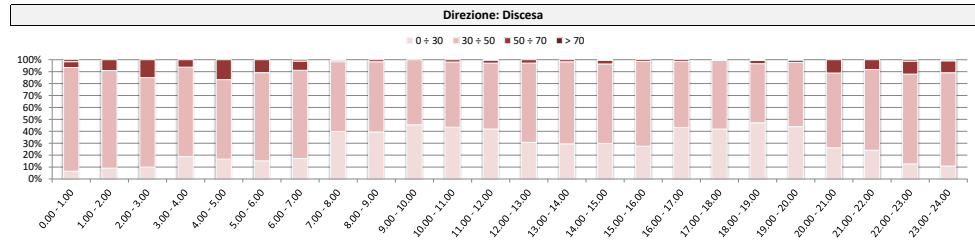
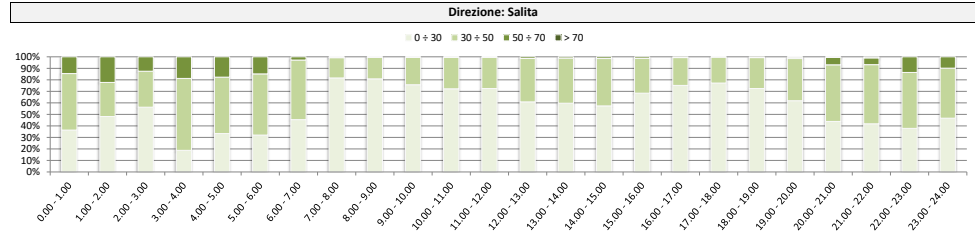
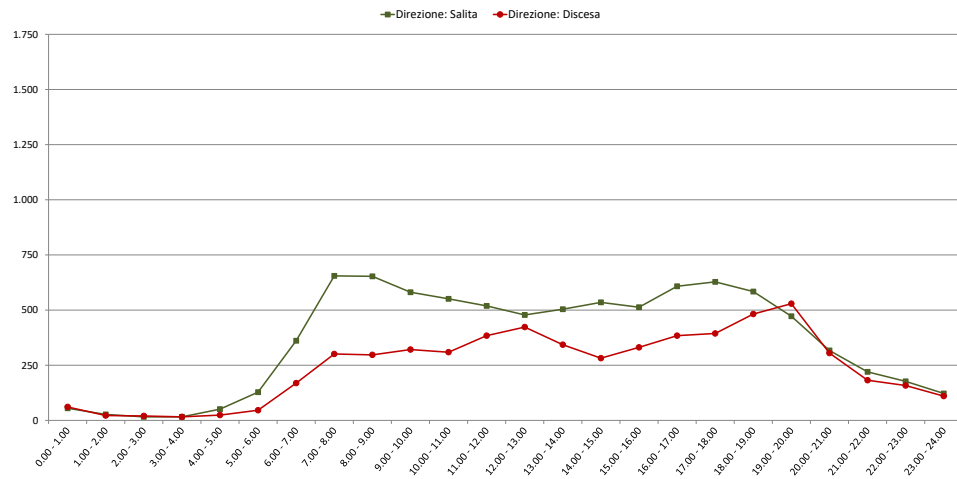
Direzione: Discesa										
Intervallo orario	Volumi				Totale	Velocità [Km/h]				Totale
	Moto	Auto	< 35 q.li	> 35 q.li		0 ÷ 30	30 ÷ 50	50 ÷ 70	> 70	
0.00 - 1.00	11	49	1	0	61	4	53	3	1	61
1.00 - 2.00	5	17	0	0	22	2	18	2	0	22
2.00 - 3.00	6	13	1	0	20	2	15	3	0	20
3.00 - 4.00	2	14	0	0	16	3	12	1	0	16
4.00 - 5.00	5	17	2	0	24	4	16	4	0	24
5.00 - 6.00	8	32	6	0	46	7	34	5	0	46
6.00 - 7.00	28	132	8	1	169	29	125	13	2	169
7.00 - 8.00	28	260	13	0	301	120	176	4	1	301
8.00 - 9.00	40	246	11	0	297	117	175	5	0	297
9.00 - 10.00	51	251	16	3	321	146	175	0	0	321
10.00 - 11.00	68	225	13	3	309	134	169	6	0	309
11.00 - 12.00	75	287	21	1	384	161	212	10	1	384
12.00 - 13.00	75	324	23	1	423	130	281	12	0	423
13.00 - 14.00	64	267	10	2	343	101	236	6	0	343
14.00 - 15.00	56	212	11	3	282	84	188	9	1	282
15.00 - 16.00	60	259	12	0	331	91	235	5	0	331
16.00 - 17.00	79	288	14	3	384	166	212	6	0	384
17.00 - 18.00	91	289	11	3	394	165	227	2	0	394
18.00 - 19.00	117	338	16	11	482	227	239	14	2	482
19.00 - 20.00	133	373	15	8	529	232	285	11	1	529
20.00 - 21.00	75	216	9	5	305	80	191	34	0	305
21.00 - 22.00	40	136	6	0	182	44	123	15	0	182
22.00 - 23.00	49	102	7	0	158	20	119	17	2	158
23.00 - 24.00	26	80	4	0	110	12	86	11	1	110
Totale	1.192	4.427	230	44	5.893	2.081	3.602	198	12	5.893

Intervallo Orario	Volumi				Totale	Velocità [Km/h]				Totale
	Moto	Auto	< 35 q.li	> 35 q.li		0 ÷ 30	30 ÷ 50	50 ÷ 70	> 70	
Diurno	1.335	5.189	253	32	6.809	4.892	1.866	48	3	6.809
Notturmo	484	1.419	58	1	1.962	914	911	133	4	1.962
Totale	1.819	6.608	311	33	8.771	5.806	2.777	181	7	8.771

Intervallo Orario	Volumi				Totale	Velocità [Km/h]				Totale
	Moto	Auto	< 35 q.li	> 35 q.li		0 ÷ 30	30 ÷ 50	50 ÷ 70	> 70	
Diurno	804	3.246	171	30	4.251	1.642	2.525	79	5	4.251
Notturmo	388	1.181	59	14	1.642	439	1.077	119	7	1.642
Totale	1.192	4.427	230	44	5.893	2.081	3.602	198	12	5.893

Ore di punta										
Intervallo Orario	Volumi				Totale	Velocità [Km/h]				Totale
	Moto	Auto	< 35 q.li	> 35 q.li		0 ÷ 30	30 ÷ 50	50 ÷ 70	> 70	
7.00 - 8.00	118	502	29	6	655	535	115	4	1	655
17.00 - 18.00	149	457	19	3	628	485	142	1	0	628

Ore di punta										
Intervallo Orario	Volumi				Totale	Velocità [Km/h]				Totale
	Moto	Auto	< 35 q.li	> 35 q.li		0 ÷ 30	30 ÷ 50	50 ÷ 70	> 70	
12.00 - 13.00	75	324	23	1	423	130	281	12	0	423
19.00 - 20.00	133	373	15	8	529	232	285	11	1	529



Comune di Genova

Monitoraggio del traffico

Sezione: 21

Strada: Viale Canepa

Data: venerdì 8 ottobre 2021

Direzione: Salita										
Intervallo orario	Volumi				Totale	Velocità [Km/h]				Totale
	Moto	Auto	< 35 q.li	> 35 q.li		0 ÷ 30	30 ÷ 50	50 ÷ 70	> 70	
0.00 - 1.00	12	48	2	0	62	24	25	13	0	62
1.00 - 2.00	1	26	0	0	27	10	11	6	0	27
2.00 - 3.00	7	5	1	0	13	5	4	4	0	13
3.00 - 4.00	5	17	0	0	22	6	10	6	0	22
4.00 - 5.00	14	30	1	0	45	14	24	6	1	45
5.00 - 6.00	38	94	6	0	138	56	65	17	0	138
6.00 - 7.00	81	243	19	0	343	144	182	17	0	343
7.00 - 8.00	106	507	24	9	646	538	104	4	0	646
8.00 - 9.00	119	508	35	11	673	580	87	5	1	673
9.00 - 10.00	120	437	21	2	580	455	120	5	0	580
10.00 - 11.00	100	403	18	4	525	397	127	1	0	525
11.00 - 12.00	111	370	24	2	507	344	160	3	0	507
12.00 - 13.00	109	355	18	2	484	294	185	5	0	484
13.00 - 14.00	106	391	22	2	521	308	206	7	0	521
14.00 - 15.00	105	406	28	1	540	311	219	10	0	540
15.00 - 16.00	121	396	19	1	537	339	192	6	0	537
16.00 - 17.00	113	475	24	3	615	462	147	6	0	615
17.00 - 18.00	124	486	20	8	638	514	122	2	0	638
18.00 - 19.00	113	418	14	3	548	389	156	3	0	548
19.00 - 20.00	126	379	14	2	521	333	185	3	0	521
20.00 - 21.00	97	235	13	2	347	189	136	22	0	347
21.00 - 22.00	95	182	5	0	282	115	143	22	2	282
22.00 - 23.00	48	154	4	0	206	88	98	20	0	206
23.00 - 24.00	31	134	4	0	169	62	96	11	0	169
Totale	1.902	6.699	336	52	8.989	5.977	2.804	204	4	8.989

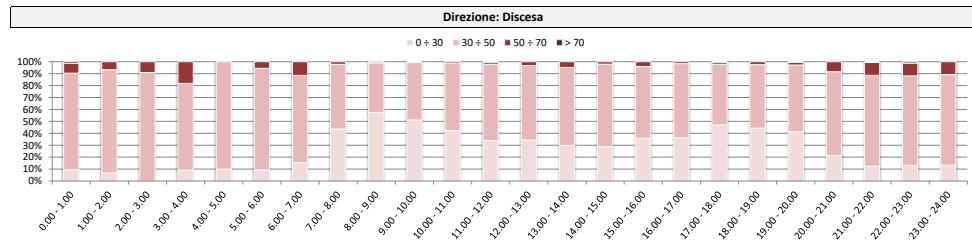
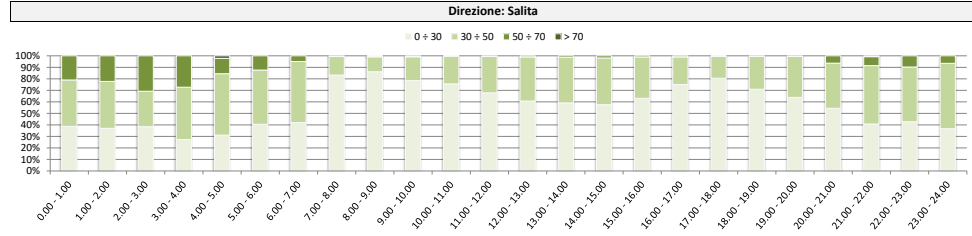
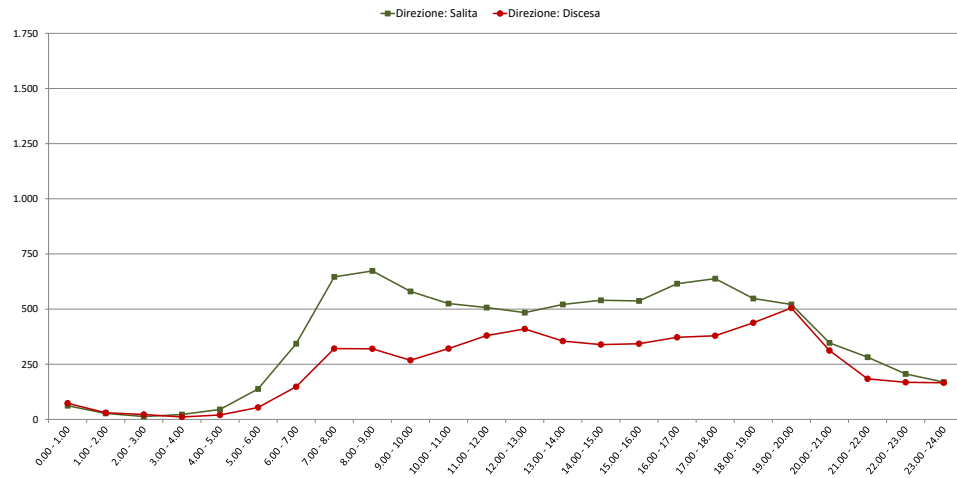
Direzione: Discesa										
Intervallo orario	Volumi				Totale	Velocità [Km/h]				Totale
	Moto	Auto	< 35 q.li	> 35 q.li		0 ÷ 30	30 ÷ 50	50 ÷ 70	> 70	
0.00 - 1.00	18	55	0	0	73	7	59	6	1	73
1.00 - 2.00	4	25	1	0	30	2	26	2	0	30
2.00 - 3.00	5	17	0	0	22	0	20	2	0	22
3.00 - 4.00	2	9	0	0	11	1	8	2	0	11
4.00 - 5.00	5	13	2	0	20	2	18	0	0	20
5.00 - 6.00	9	40	4	1	54	5	46	3	0	54
6.00 - 7.00	32	101	15	0	148	23	108	17	0	148
7.00 - 8.00	40	263	16	2	321	140	174	7	0	321
8.00 - 9.00	44	263	13	0	320	184	133	3	0	320
9.00 - 10.00	41	214	11	2	268	137	129	1	1	268
10.00 - 11.00	61	249	9	2	321	136	181	4	0	321
11.00 - 12.00	71	291	13	5	380	129	243	7	1	380
12.00 - 13.00	83	299	21	7	410	141	256	13	0	410
13.00 - 14.00	74	265	12	4	355	106	232	17	0	355
14.00 - 15.00	52	270	13	4	339	97	235	7	0	339
15.00 - 16.00	71	253	16	3	343	123	206	14	0	343
16.00 - 17.00	79	276	12	5	372	135	231	6	0	372
17.00 - 18.00	90	275	10	4	379	178	193	7	1	379
18.00 - 19.00	91	318	22	7	438	194	233	11	0	438
19.00 - 20.00	115	359	24	7	505	209	282	12	2	505
20.00 - 21.00	91	213	7	1	312	67	219	26	0	312
21.00 - 22.00	59	122	3	0	184	23	140	20	1	184
22.00 - 23.00	55	110	3	0	168	22	126	18	2	168
23.00 - 24.00	38	126	2	0	166	22	126	18	0	166
Totale	1.230	4.426	229	54	5.939	2.083	3.624	223	9	5.939

Intervallo Orario	Volumi				Totale	Velocità [Km/h]				Totale
	Moto	Auto	< 35 q.li	> 35 q.li		0 ÷ 30	30 ÷ 50	50 ÷ 70	> 70	
Diurno	1.347	5.152	267	48	6.814	4.931	1.825	57	1	6.814
Notturmo	555	1.547	69	4	2.175	1.046	979	147	3	2.175
Totale	1.902	6.699	336	52	8.989	5.977	2.804	204	4	8.989

Intervallo Orario	Volumi				Totale	Velocità [Km/h]				Totale
	Moto	Auto	< 35 q.li	> 35 q.li		0 ÷ 30	30 ÷ 50	50 ÷ 70	> 70	
Diurno	797	3.236	168	45	4.246	1.700	2.446	97	3	4.246
Notturmo	433	1.190	61	9	1.693	383	1.178	126	6	1.693
Totale	1.230	4.426	229	54	5.939	2.083	3.624	223	9	5.939

Ore di punta										
Intervallo Orario	Volumi				Totale	Velocità [Km/h]				Totale
	Moto	Auto	< 35 q.li	> 35 q.li		0 ÷ 30	30 ÷ 50	50 ÷ 70	> 70	
8.00 - 9.00	119	508	35	11	673	580	87	5	1	673
17.00 - 18.00	124	486	20	8	638	514	122	2	0	638

Ore di punta										
Intervallo Orario	Volumi				Totale	Velocità [Km/h]				Totale
	Moto	Auto	< 35 q.li	> 35 q.li		0 ÷ 30	30 ÷ 50	50 ÷ 70	> 70	
12.00 - 13.00	83	299	21	7	410	141	256	13	0	410
19.00 - 20.00	115	359	24	7	505	209	282	12	2	505



Comune di Genova

Monitoraggio del traffico

Sezione: 21

Strada: Viale Canepa

Data: sabato 9 ottobre 2021

Direzione: Salita										
Intervallo orario	Volumi				Totale	Velocità [Km/h]				Totale
	Moto	Auto	< 35 q.li	> 35 q.li		0 ÷ 30	30 ÷ 50	50 ÷ 70	> 70	
0.00 - 1.00	16	90	1	0	107	46	47	14	0	107
1.00 - 2.00	7	51	1	0	59	24	29	6	0	59
2.00 - 3.00	6	37	0	0	43	20	15	8	0	43
3.00 - 4.00	4	17	0	0	21	10	6	5	0	21
4.00 - 5.00	9	31	0	0	40	16	15	8	1	40
5.00 - 6.00	24	68	8	1	101	44	46	11	0	101
6.00 - 7.00	53	143	14	0	210	103	93	13	1	210
7.00 - 8.00	46	211	14	0	271	139	120	12	0	271
8.00 - 9.00	88	325	16	0	429	235	186	8	0	429
9.00 - 10.00	113	386	14	2	515	329	184	2	0	515
10.00 - 11.00	106	415	18	1	540	394	145	1	0	540
11.00 - 12.00	106	378	21	4	509	316	190	3	0	509
12.00 - 13.00	100	381	17	2	500	314	175	10	1	500
13.00 - 14.00	65	277	8	1	351	159	174	18	0	351
14.00 - 15.00	91	359	14	3	467	225	233	9	0	467
15.00 - 16.00	104	385	18	1	508	309	193	6	0	508
16.00 - 17.00	99	374	15	1	489	305	174	10	0	489
17.00 - 18.00	109	371	14	1	495	322	169	4	0	495
18.00 - 19.00	90	348	15	2	455	268	178	9	0	455
19.00 - 20.00	121	362	19	2	504	309	182	13	0	504
20.00 - 21.00	89	232	6	4	331	146	161	23	1	331
21.00 - 22.00	64	135	4	1	204	77	99	27	1	204
22.00 - 23.00	40	154	4	0	198	79	105	14	0	198
23.00 - 24.00	25	142	3	1	171	71	91	9	0	171
Totale	1.575	5.672	244	27	7.518	4.260	3.010	243	5	7.518

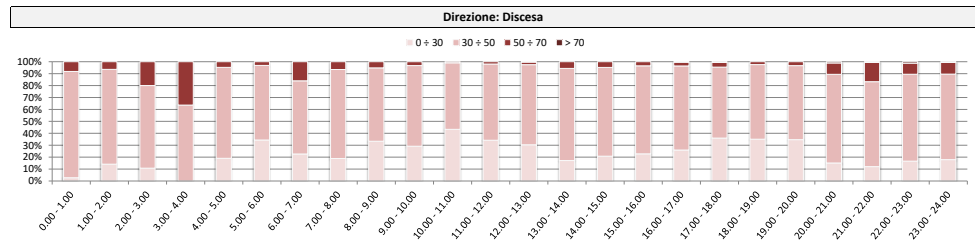
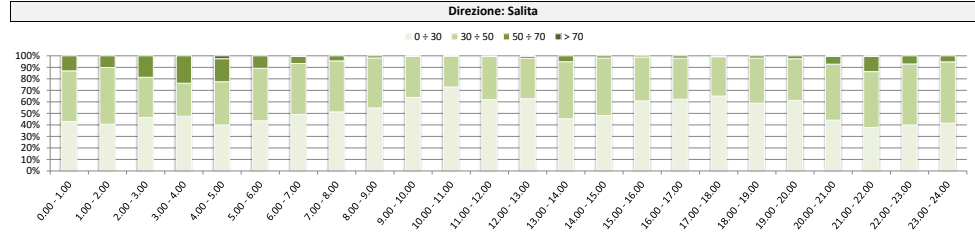
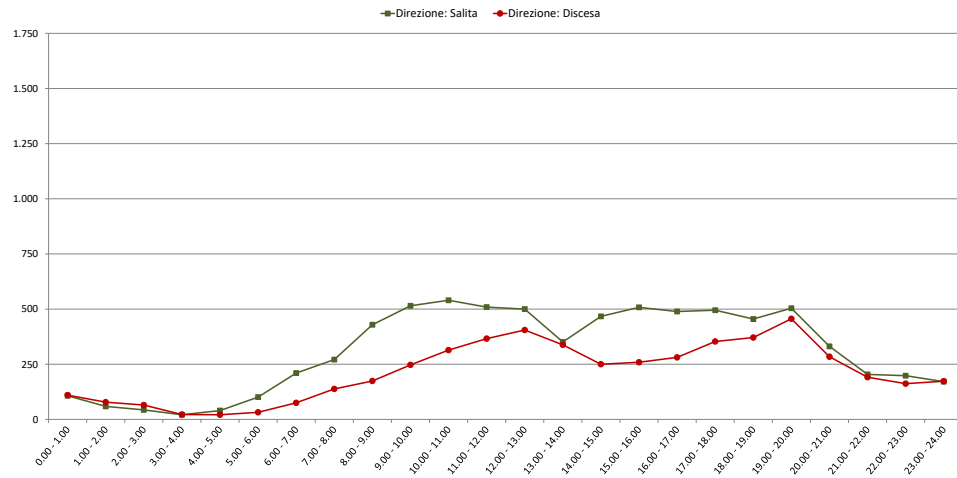
Direzione: Discesa										
Intervallo orario	Volumi				Totale	Velocità [Km/h]				Totale
	Moto	Auto	< 35 q.li	> 35 q.li		0 ÷ 30	30 ÷ 50	50 ÷ 70	> 70	
0.00 - 1.00	27	83	0	0	110	3	98	9	0	110
1.00 - 2.00	11	66	1	0	78	11	62	5	0	78
2.00 - 3.00	17	48	0	0	65	7	45	13	0	65
3.00 - 4.00	4	18	0	0	22	0	14	8	0	22
4.00 - 5.00	5	15	1	0	21	4	16	1	0	21
5.00 - 6.00	6	21	5	0	32	11	20	1	0	32
6.00 - 7.00	15	53	7	0	75	17	46	12	0	75
7.00 - 8.00	14	110	13	1	138	26	103	9	0	138
8.00 - 9.00	30	137	7	0	174	58	107	9	0	174
9.00 - 10.00	49	187	11	0	247	72	167	8	0	247
10.00 - 11.00	53	252	8	1	314	136	175	3	0	314
11.00 - 12.00	81	268	14	3	366	125	234	7	0	366
12.00 - 13.00	83	304	15	3	405	123	272	9	1	405
13.00 - 14.00	77	252	8	1	338	58	261	19	0	338
14.00 - 15.00	48	186	14	2	250	52	186	12	0	250
15.00 - 16.00	32	221	6	0	259	59	191	9	0	259
16.00 - 17.00	43	228	9	1	281	73	198	9	1	281
17.00 - 18.00	89	250	10	4	353	127	210	14	2	353
18.00 - 19.00	84	273	11	3	371	130	232	9	0	371
19.00 - 20.00	108	334	11	3	456	158	283	15	0	456
20.00 - 21.00	83	193	8	0	284	43	211	27	3	284
21.00 - 22.00	60	130	1	0	191	23	136	31	1	191
22.00 - 23.00	37	118	7	0	162	27	118	15	2	162
23.00 - 24.00	40	130	2	1	173	31	124	17	1	173
Totale	1.096	3.877	169	23	5.165	1.374	3.509	271	11	5.165

Intervallo Orario	Volumi				Totale	Velocità [Km/h]				Totale
	Moto	Auto	< 35 q.li	> 35 q.li		0 ÷ 30	30 ÷ 50	50 ÷ 70	> 70	
Diurno	1.117	4.210	184	18	5.529	3.315	2.121	92	1	5.529
Notturno	458	1.462	60	9	1.989	945	889	151	4	1.989
Totale	1.575	5.672	244	27	7.518	4.260	3.010	243	5	7.518

Intervallo Orario	Volumi				Totale	Velocità [Km/h]				Totale
	Moto	Auto	< 35 q.li	> 35 q.li		0 ÷ 30	30 ÷ 50	50 ÷ 70	> 70	
Diurno	683	2.668	126	19	3.496	1.039	2.336	117	4	3.496
Notturno	413	1.209	43	4	1.669	335	1.173	154	7	1.669
Totale	1.096	3.877	169	23	5.165	1.374	3.509	271	11	5.165

Ore di punta										
Intervallo Orario	Volumi				Totale	Velocità [Km/h]				Totale
	Moto	Auto	< 35 q.li	> 35 q.li		0 ÷ 30	30 ÷ 50	50 ÷ 70	> 70	
10.00 - 11.00	106	415	18	1	540	394	145	1	0	540
15.00 - 16.00	104	385	18	1	508	309	193	6	0	508

Ore di punta										
Intervallo Orario	Volumi				Totale	Velocità [Km/h]				Totale
	Moto	Auto	< 35 q.li	> 35 q.li		0 ÷ 30	30 ÷ 50	50 ÷ 70	> 70	
12.00 - 13.00	83	304	15	3	405	123	272	9	1	405
19.00 - 20.00	108	334	11	3	456	158	283	15	0	456



Comune di Genova

Monitoraggio del traffico

Sezione: 21

Strada: Viale Canepa

Data: domenica 10 ottobre 2021

Direzione: Salita										
Intervallo orario	Volumi				Totale	Velocità [Km/h]				Totale
	Moto	Auto	< 35 q.li	> 35 q.li		0 ÷ 30	30 ÷ 50	50 ÷ 70	> 70	
0.00 - 1.00	17	94	0	0	111	50	53	8	0	111
1.00 - 2.00	11	66	0	0	77	34	31	12	0	77
2.00 - 3.00	5	29	0	0	34	16	13	5	0	34
3.00 - 4.00	2	18	0	0	20	11	5	4	0	20
4.00 - 5.00	3	27	0	0	30	11	13	3	3	30
5.00 - 6.00	7	52	3	0	62	20	34	8	0	62
6.00 - 7.00	16	86	2	0	104	45	47	12	0	104
7.00 - 8.00	23	98	8	0	129	64	57	8	0	129
8.00 - 9.00	54	149	7	0	210	85	114	11	0	210
9.00 - 10.00	79	257	6	0	342	192	141	9	0	342
10.00 - 11.00	84	348	10	0	442	242	193	7	0	442
11.00 - 12.00	87	374	9	2	472	265	200	6	1	472
12.00 - 13.00	68	317	14	0	399	213	180	6	0	399
13.00 - 14.00	48	202	13	0	263	109	132	22	0	263
14.00 - 15.00	47	271	9	0	327	166	149	12	0	327
15.00 - 16.00	77	276	5	0	358	193	148	15	2	358
16.00 - 17.00	53	286	7	1	347	179	157	10	1	347
17.00 - 18.00	70	287	4	0	361	190	164	7	0	361
18.00 - 19.00	72	290	16	3	381	224	148	9	0	381
19.00 - 20.00	101	252	10	0	363	186	162	14	1	363
20.00 - 21.00	86	188	9	1	284	134	124	22	4	284
21.00 - 22.00	60	158	2	0	220	99	107	14	0	220
22.00 - 23.00	33	108	2	0	143	57	67	19	0	143
23.00 - 24.00	12	76	4	0	92	35	39	17	1	92
Totale	1.115	4.309	140	7	5.571	2.820	2.478	260	13	5.571

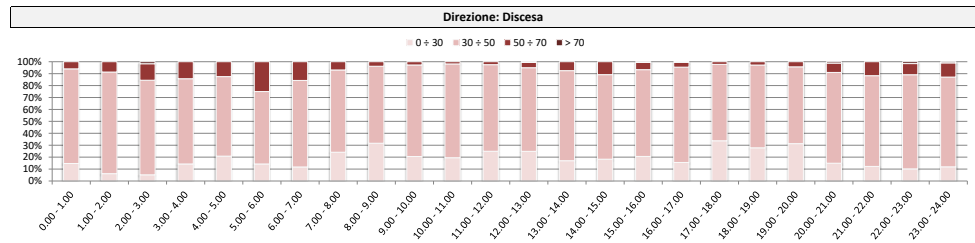
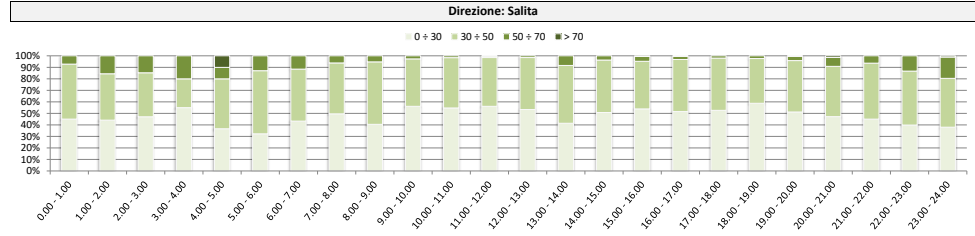
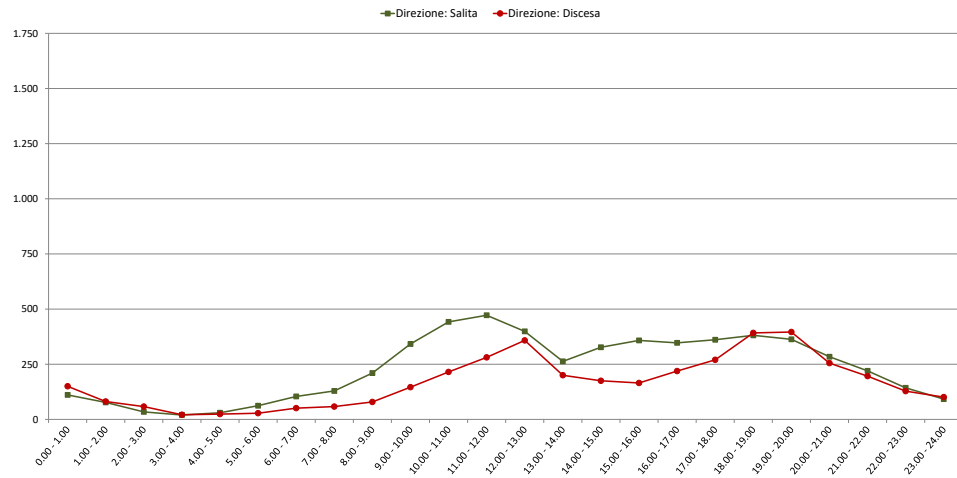
Direzione: Discesa										
Intervallo orario	Volumi				Totale	Velocità [Km/h]				Totale
	Moto	Auto	< 35 q.li	> 35 q.li		0 ÷ 30	30 ÷ 50	50 ÷ 70	> 70	
0.00 - 1.00	25	125	0	0	150	22	119	9	0	150
1.00 - 2.00	18	61	2	0	81	5	69	7	0	81
2.00 - 3.00	12	46	0	0	58	3	46	8	1	58
3.00 - 4.00	2	19	0	0	21	3	15	3	0	21
4.00 - 5.00	3	21	0	0	24	5	16	3	0	24
5.00 - 6.00	4	22	2	0	28	4	17	7	0	28
6.00 - 7.00	12	36	3	0	51	6	37	8	0	51
7.00 - 8.00	5	49	4	0	58	14	40	4	0	58
8.00 - 9.00	8	67	4	0	79	25	51	3	0	79
9.00 - 10.00	43	100	2	1	146	30	112	4	0	146
10.00 - 11.00	50	159	6	0	215	42	169	4	0	215
11.00 - 12.00	51	224	6	0	281	70	204	7	0	281
12.00 - 13.00	74	272	10	2	358	89	251	16	2	358
13.00 - 14.00	41	152	5	2	200	34	151	15	0	200
14.00 - 15.00	34	137	4	0	175	32	124	19	0	175
15.00 - 16.00	27	132	6	0	165	34	120	10	1	165
16.00 - 17.00	42	171	6	0	219	34	175	9	1	219
17.00 - 18.00	43	220	7	0	270	91	173	6	0	270
18.00 - 19.00	76	303	12	1	392	109	272	11	0	392
19.00 - 20.00	82	295	14	5	396	124	255	17	0	396
20.00 - 21.00	70	182	3	0	255	38	194	20	3	255
21.00 - 22.00	50	141	5	0	196	24	149	23	0	196
22.00 - 23.00	21	102	4	1	128	13	101	12	2	128
23.00 - 24.00	20	79	2	0	101	12	76	12	1	101
Totale	813	3.115	107	12	4.047	863	2.936	237	11	4.047

Intervallo Orario	Volumi				Totale	Velocità [Km/h]				Totale
	Moto	Auto	< 35 q.li	> 35 q.li		0 ÷ 30	30 ÷ 50	50 ÷ 70	> 70	
Diurno	762	3.155	108	6	4.031	2.122	1.783	122	4	4.031
Notturmo	353	1.154	32	1	1.540	698	695	138	9	1.540
Totale	1.115	4.309	140	7	5.571	2.820	2.478	260	13	5.571

Intervallo Orario	Volumi				Totale	Velocità [Km/h]				Totale
	Moto	Auto	< 35 q.li	> 35 q.li		0 ÷ 30	30 ÷ 50	50 ÷ 70	> 70	
Diurno	494	1.986	72	6	2.558	604	1.842	108	4	2.558
Notturmo	319	1.129	35	6	1.489	259	1.094	129	7	1.489
Totale	813	3.115	107	12	4.047	863	2.936	237	11	4.047

Ore di punta										
Intervallo Orario	Volumi				Totale	Velocità [Km/h]				Totale
	Moto	Auto	< 35 q.li	> 35 q.li		0 ÷ 30	30 ÷ 50	50 ÷ 70	> 70	
11.00 - 12.00	87	374	9	2	472	265	200	6	1	472
18.00 - 19.00	72	290	16	3	381	224	148	9	0	381

Ore di punta										
Intervallo Orario	Volumi				Totale	Velocità [Km/h]				Totale
	Moto	Auto	< 35 q.li	> 35 q.li		0 ÷ 30	30 ÷ 50	50 ÷ 70	> 70	
12.00 - 13.00	74	272	10	2	358	89	251	16	2	358
19.00 - 20.00	82	295	14	5	396	124	255	17	0	396



Comune di Genova

Monitoraggio del traffico

Sezione: 22

Strada: Via Cavalli

Data: lunedì 11 ottobre 2021

Direzione: Piazza Oriani										
Intervallo orario	Volumi				Totale	Velocità [Km/h]				Totale
	Moto	Auto	< 35 q.li	> 35 q.li		0 ÷ 30	30 ÷ 50	50 ÷ 70	> 70	
0.00 - 1.00	5	27	0	0	32	12	20	0	0	32
1.00 - 2.00	2	18	0	0	20	12	8	0	0	20
2.00 - 3.00	2	7	0	0	9	6	3	0	0	9
3.00 - 4.00	1	10	0	0	11	8	3	0	0	11
4.00 - 5.00	6	16	0	0	22	13	9	0	0	22
5.00 - 6.00	29	44	1	0	74	37	37	0	0	74
6.00 - 7.00	59	169	4	1	233	134	99	0	0	233
7.00 - 8.00	105	431	15	4	555	420	135	0	0	555
8.00 - 9.00	129	397	17	9	552	446	104	2	0	552
9.00 - 10.00	72	269	12	1	354	295	59	0	0	354
10.00 - 11.00	64	241	5	2	312	252	60	0	0	312
11.00 - 12.00	62	208	8	1	279	234	45	0	0	279
12.00 - 13.00	56	228	4	0	288	238	50	0	0	288
13.00 - 14.00	72	217	10	1	300	214	85	1	0	300
14.00 - 15.00	53	266	5	3	327	265	62	0	0	327
15.00 - 16.00	33	199	6	1	239	210	28	1	0	239
16.00 - 17.00	36	198	7	0	241	217	23	1	0	241
17.00 - 18.00	41	183	3	0	227	204	23	0	0	227
18.00 - 19.00	35	172	6	1	214	193	21	0	0	214
19.00 - 20.00	38	137	2	0	177	140	36	1	0	177
20.00 - 21.00	33	79	2	0	114	73	40	1	0	114
21.00 - 22.00	20	63	2	0	85	46	39	0	0	85
22.00 - 23.00	13	37	1	0	51	29	21	1	0	51
23.00 - 24.00	8	26	0	0	34	19	15	0	0	34
Totale	974	3.642	110	24	4.750	3.717	1.025	8	0	4.750

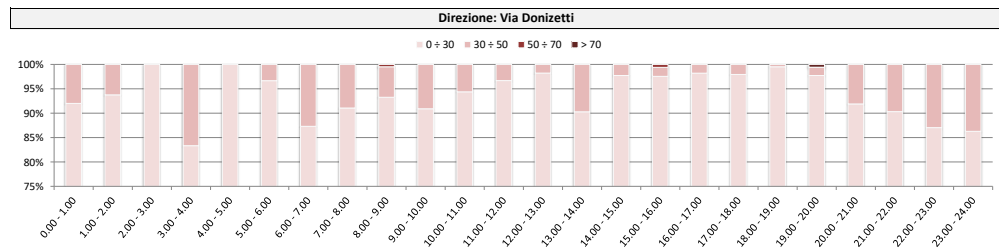
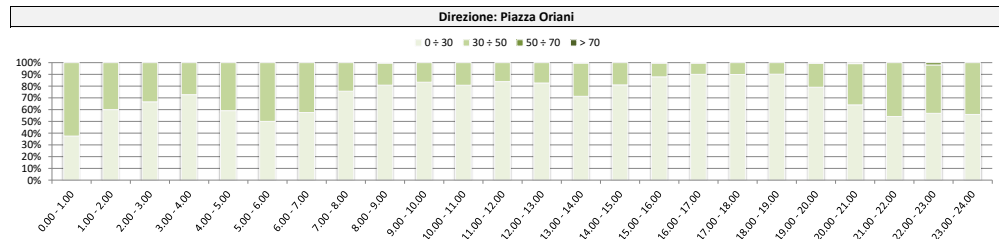
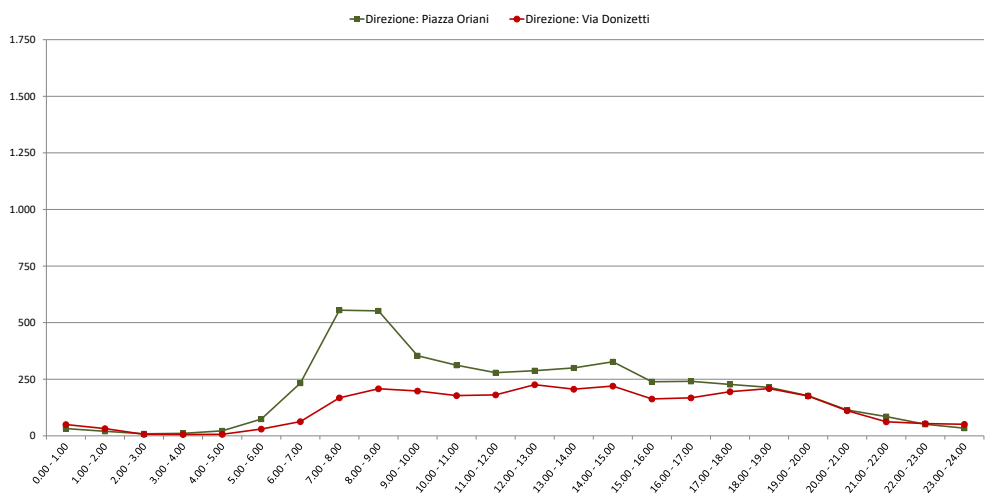
Direzione: Via Donizetti										
Intervallo orario	Volumi				Totale	Velocità [Km/h]				Totale
	Moto	Auto	< 35 q.li	> 35 q.li		0 ÷ 30	30 ÷ 50	50 ÷ 70	> 70	
0.00 - 1.00	6	44	0	0	50	46	4	0	0	50
1.00 - 2.00	4	28	0	0	32	30	2	0	0	32
2.00 - 3.00	0	6	1	0	7	7	0	0	0	7
3.00 - 4.00	2	4	0	0	6	5	1	0	0	6
4.00 - 5.00	1	6	0	0	7	7	0	0	0	7
5.00 - 6.00	5	25	0	0	30	29	1	0	0	30
6.00 - 7.00	13	45	5	0	63	55	8	0	0	63
7.00 - 8.00	29	135	4	0	168	153	15	0	0	168
8.00 - 9.00	27	169	9	3	208	194	13	1	0	208
9.00 - 10.00	27	162	9	0	198	180	18	0	0	198
10.00 - 11.00	26	141	11	0	178	168	10	0	0	178
11.00 - 12.00	39	131	11	0	181	175	6	0	0	181
12.00 - 13.00	49	171	6	0	226	222	4	0	0	226
13.00 - 14.00	46	156	4	0	206	186	20	0	0	206
14.00 - 15.00	35	178	7	0	220	215	5	0	0	220
15.00 - 16.00	22	135	4	2	163	159	3	1	0	163
16.00 - 17.00	21	138	8	1	168	165	3	0	0	168
17.00 - 18.00	35	153	6	1	195	191	4	0	0	195
18.00 - 19.00	42	159	7	1	209	208	1	0	0	209
19.00 - 20.00	31	137	6	2	176	172	3	0	1	176
20.00 - 21.00	26	81	2	2	111	102	9	0	0	111
21.00 - 22.00	20	41	1	0	62	56	6	0	0	62
22.00 - 23.00	13	40	1	0	54	47	7	0	0	54
23.00 - 24.00	13	37	1	0	51	44	7	0	0	51
Totale	532	2.322	103	12	2.969	2.816	150	2	1	2.969

Intervallo Orario	Volumi				Totale	Velocità [Km/h]				Totale
	Moto	Auto	< 35 q.li	> 35 q.li		0 ÷ 30	30 ÷ 50	50 ÷ 70	> 70	
Diurno	758	3.009	98	23	3.888	3.188	695	5	0	3.888
Notturno	216	633	12	1	862	529	330	3	0	862
Totale	974	3.642	110	24	4.750	3.717	1.025	8	0	4.750

Intervallo Orario	Volumi				Totale	Velocità [Km/h]				Totale
	Moto	Auto	< 35 q.li	> 35 q.li		0 ÷ 30	30 ÷ 50	50 ÷ 70	> 70	
Diurno	398	1.828	86	8	2.320	2.216	102	2	0	2.320
Notturno	134	494	17	4	649	600	48	0	1	649
Totale	532	2.322	103	12	2.969	2.816	150	2	1	2.969

Ore di punta										
Intervallo Orario	Volumi				Totale	Velocità [Km/h]				Totale
	Moto	Auto	< 35 q.li	> 35 q.li		0 ÷ 30	30 ÷ 50	50 ÷ 70	> 70	
7.00 - 8.00	105	431	15	4	555	420	135	0	0	555
14.00 - 15.00	53	266	5	3	327	265	62	0	0	327

Ore di punta										
Intervallo Orario	Volumi				Totale	Velocità [Km/h]				Totale
	Moto	Auto	< 35 q.li	> 35 q.li		0 ÷ 30	30 ÷ 50	50 ÷ 70	> 70	
12.00 - 13.00	49	171	6	0	226	222	4	0	0	226
14.00 - 15.00	35	178	7	0	220	215	5	0	0	220



Comune di Genova

Monitoraggio del traffico

Sezione: 22

Strada: Via Cavalli

Data: martedì 5 ottobre 2021

Direzione: Piazza Oriani										
Intervallo orario	Volumi				Totale	Velocità [Km/h]				Totale
	Moto	Auto	< 35 q.li	> 35 q.li		0 ÷ 30	30 ÷ 50	50 ÷ 70	> 70	
0.00 - 1.00	4	19	0	0	23	15	8	0	0	23
1.00 - 2.00	2	12	0	0	14	6	8	0	0	14
2.00 - 3.00	2	7	0	0	9	5	4	0	0	9
3.00 - 4.00	2	3	0	0	5	3	2	0	0	5
4.00 - 5.00	4	13	0	0	17	10	7	0	0	17
5.00 - 6.00	16	41	1	0	58	34	24	0	0	58
6.00 - 7.00	28	143	3	1	175	118	57	0	0	175
7.00 - 8.00	59	284	13	2	358	286	71	1	0	358
8.00 - 9.00	82	309	14	4	409	349	60	0	0	409
9.00 - 10.00	41	227	6	1	275	241	34	0	0	275
10.00 - 11.00	51	185	10	0	246	219	27	0	0	246
11.00 - 12.00	36	188	5	1	230	210	20	0	0	230
12.00 - 13.00	31	229	12	2	274	249	25	0	0	274
13.00 - 14.00	39	294	5	1	339	295	44	0	0	339
14.00 - 15.00	29	294	10	0	333	306	27	0	0	333
15.00 - 16.00	38	303	9	1	351	324	27	0	0	351
16.00 - 17.00	35	290	6	0	331	302	29	0	0	331
17.00 - 18.00	46	263	4	1	314	282	32	0	0	314
18.00 - 19.00	32	256	12	2	302	269	33	0	0	302
19.00 - 20.00	61	180	0	0	241	180	58	2	1	241
20.00 - 21.00	40	127	3	0	170	119	49	2	0	170
21.00 - 22.00	18	83	2	0	103	57	46	0	0	103
22.00 - 23.00	13	52	1	0	66	38	27	1	0	66
23.00 - 24.00	10	33	0	0	43	25	18	0	0	43
Totale	719	3.835	116	16	4.686	3.942	737	6	1	4.686

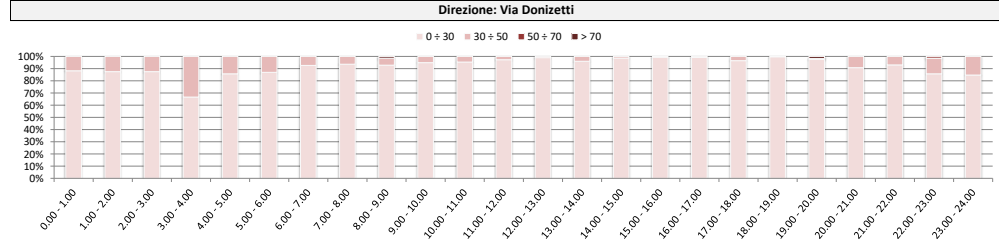
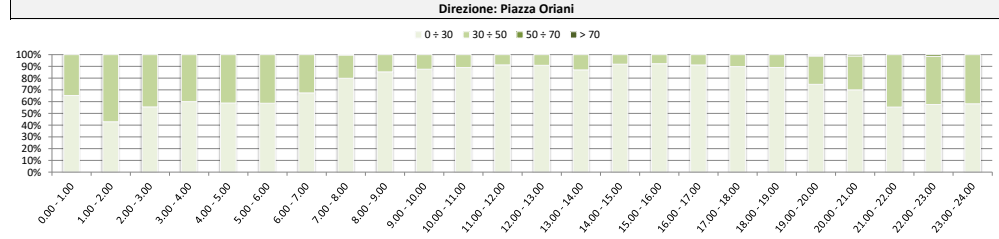
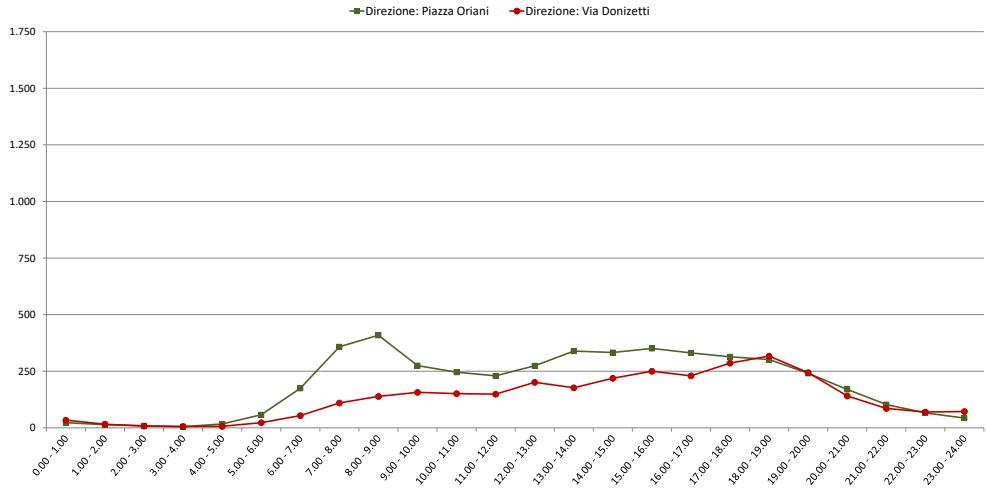
Direzione: Via Donizetti										
Intervallo orario	Volumi				Totale	Velocità [Km/h]				Totale
	Moto	Auto	< 35 q.li	> 35 q.li		0 ÷ 30	30 ÷ 50	50 ÷ 70	> 70	
0.00 - 1.00	8	26	0	0	34	30	4	0	0	34
1.00 - 2.00	3	13	0	0	16	14	2	0	0	16
2.00 - 3.00	2	6	0	0	8	7	1	0	0	8
3.00 - 4.00	1	5	0	0	6	4	2	0	0	6
4.00 - 5.00	2	4	1	0	7	6	1	0	0	7
5.00 - 6.00	5	17	1	0	23	20	3	0	0	23
6.00 - 7.00	8	44	2	0	54	50	4	0	0	54
7.00 - 8.00	13	92	3	2	110	103	7	0	0	110
8.00 - 9.00	17	118	3	1	139	129	8	0	2	139
9.00 - 10.00	21	130	5	1	157	149	8	0	0	157
10.00 - 11.00	22	122	6	1	151	144	7	0	0	151
11.00 - 12.00	28	115	6	0	149	145	4	0	0	149
12.00 - 13.00	20	172	6	3	201	199	2	0	0	201
13.00 - 14.00	24	146	4	3	177	170	7	0	0	177
14.00 - 15.00	18	192	9	0	219	216	3	0	0	219
15.00 - 16.00	31	212	6	1	250	248	2	0	0	250
16.00 - 17.00	24	192	12	2	230	228	2	0	0	230
17.00 - 18.00	54	221	11	0	286	276	10	0	0	286
18.00 - 19.00	53	252	10	2	317	316	1	0	0	317
19.00 - 20.00	37	191	13	3	244	238	2	0	4	244
20.00 - 21.00	30	107	3	1	141	128	13	0	0	141
21.00 - 22.00	28	56	2	0	86	80	6	0	0	86
22.00 - 23.00	17	52	0	1	70	60	9	1	0	70
23.00 - 24.00	18	52	2	0	72	61	11	0	0	72
Totale	484	2.537	105	21	3.147	3.021	119	1	6	3.147

Intervallo Orario	Volumi				Totale	Velocità [Km/h]				Totale
	Moto	Auto	< 35 q.li	> 35 q.li		0 ÷ 30	30 ÷ 50	50 ÷ 70	> 70	
Diurno	519	3.122	106	15	3.762	3.332	429	1	0	3.762
Notturmo	200	713	10	1	924	610	308	5	1	924
Totale	719	3.835	116	16	4.686	3.942	737	6	1	4.686

Intervallo Orario	Volumi				Totale	Velocità [Km/h]				Totale
	Moto	Auto	< 35 q.li	> 35 q.li		0 ÷ 30	30 ÷ 50	50 ÷ 70	> 70	
Diurno	325	1.964	81	16	2.386	2.323	61	0	2	2.386
Notturmo	159	573	24	5	761	698	58	1	4	761
Totale	484	2.537	105	21	3.147	3.021	119	1	6	3.147

Ore di punta										
Intervallo Orario	Volumi				Totale	Velocità [Km/h]				Totale
	Moto	Auto	< 35 q.li	> 35 q.li		0 ÷ 30	30 ÷ 50	50 ÷ 70	> 70	
8.00 - 9.00	82	309	14	4	409	349	60	0	0	409
15.00 - 16.00	38	303	9	1	351	324	27	0	0	351

Ore di punta										
Intervallo Orario	Volumi				Totale	Velocità [Km/h]				Totale
	Moto	Auto	< 35 q.li	> 35 q.li		0 ÷ 30	30 ÷ 50	50 ÷ 70	> 70	
12.00 - 13.00	20	172	6	3	201	199	2	0	0	201
18.00 - 19.00	53	252	10	2	317	316	1	0	0	317



Comune di Genova

Monitoraggio del traffico

Sezione: 22

Strada: Via Cavalli

Data: mercoledì 6 ottobre 2021

Direzione: Piazza Oriani										
Intervallo orario	Volumi				Totale	Velocità [Km/h]				Totale
	Moto	Auto	< 35 q.li	> 35 q.li		0 ÷ 30	30 ÷ 50	50 ÷ 70	> 70	
0.00 - 1.00	9	38	0	0	47	31	15	1	0	47
1.00 - 2.00	2	23	0	0	25	10	15	0	0	25
2.00 - 3.00	2	11	0	0	13	7	6	0	0	13
3.00 - 4.00	3	3	1	0	7	5	2	0	0	7
4.00 - 5.00	4	16	1	0	21	12	9	0	0	21
5.00 - 6.00	21	70	2	0	93	58	35	0	0	93
6.00 - 7.00	33	235	4	1	273	204	69	0	0	273
7.00 - 8.00	72	438	17	1	528	460	68	0	0	528
8.00 - 9.00	97	455	22	3	577	511	66	0	0	577
9.00 - 10.00	58	354	9	1	422	376	46	0	0	422
10.00 - 11.00	85	298	16	0	399	364	35	0	0	399
11.00 - 12.00	53	267	2	1	323	296	26	0	1	323
12.00 - 13.00	58	250	7	1	316	266	49	1	0	316
13.00 - 14.00	55	265	11	1	332	264	68	0	0	332
14.00 - 15.00	55	280	15	0	350	276	74	0	0	350
15.00 - 16.00	60	281	8	1	350	292	56	2	0	350
16.00 - 17.00	72	293	14	1	380	338	40	2	0	380
17.00 - 18.00	74	274	4	0	352	316	36	0	0	352
18.00 - 19.00	72	249	6	0	327	296	30	1	0	327
19.00 - 20.00	50	223	5	1	279	231	47	1	0	279
20.00 - 21.00	58	104	3	1	166	94	70	2	0	166
21.00 - 22.00	40	103	3	0	146	77	68	1	0	146
22.00 - 23.00	25	57	2	0	84	48	35	1	0	84
23.00 - 24.00	14	44	0	0	58	31	26	1	0	58
Totale	1.072	4.631	152	13	5.868	4.863	991	13	1	5.868

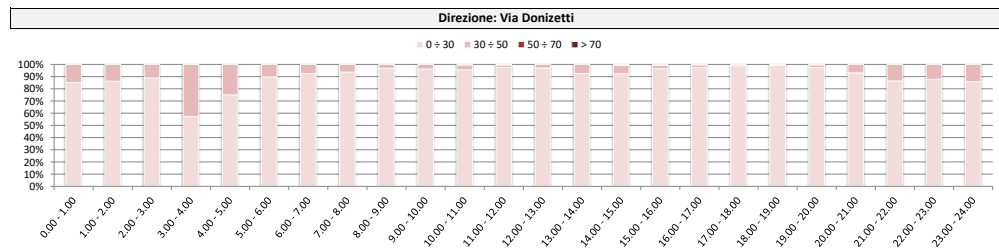
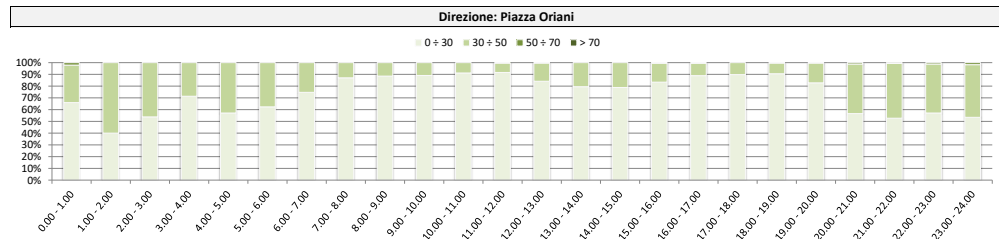
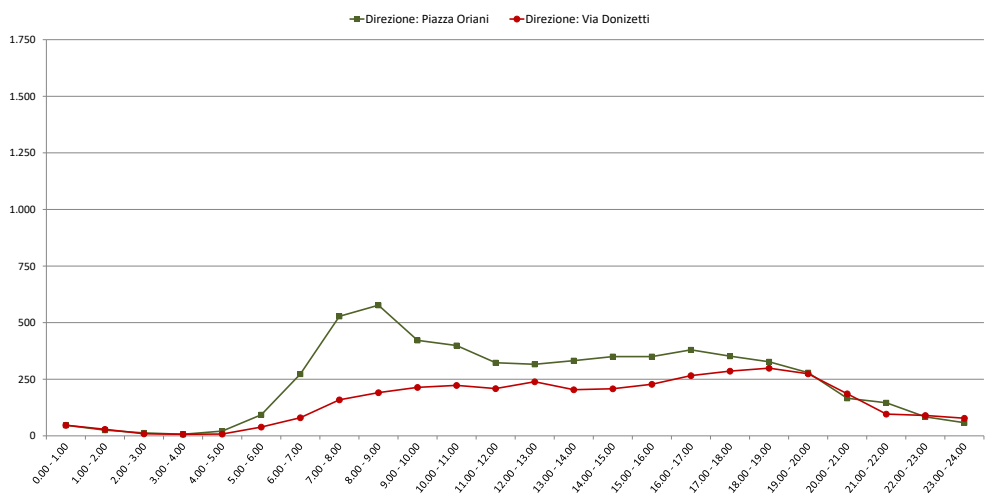
Direzione: Via Donizetti										
Intervallo orario	Volumi				Totale	Velocità [Km/h]				Totale
	Moto	Auto	< 35 q.li	> 35 q.li		0 ÷ 30	30 ÷ 50	50 ÷ 70	> 70	
0.00 - 1.00	11	36	0	0	47	40	7	0	0	47
1.00 - 2.00	4	24	1	0	29	25	4	0	0	29
2.00 - 3.00	1	8	0	0	9	8	1	0	0	9
3.00 - 4.00	2	5	0	0	7	4	3	0	0	7
4.00 - 5.00	2	5	1	0	8	6	2	0	0	8
5.00 - 6.00	6	31	2	0	39	35	4	0	0	39
6.00 - 7.00	9	66	4	1	80	74	6	0	0	80
7.00 - 8.00	14	134	8	3	159	149	10	0	0	159
8.00 - 9.00	23	161	5	2	191	185	6	0	0	191
9.00 - 10.00	30	178	5	1	214	206	8	0	0	214
10.00 - 11.00	29	180	12	2	223	213	9	0	1	223
11.00 - 12.00	36	159	13	1	209	204	4	0	1	209
12.00 - 13.00	42	191	6	0	239	232	7	0	0	239
13.00 - 14.00	36	159	6	3	204	189	15	0	0	204
14.00 - 15.00	30	170	5	3	208	192	14	1	1	208
15.00 - 16.00	33	184	5	6	228	220	6	2	0	228
16.00 - 17.00	39	213	12	2	266	259	6	1	0	266
17.00 - 18.00	48	228	6	4	286	283	3	0	0	286
18.00 - 19.00	70	215	12	2	299	297	1	1	0	299
19.00 - 20.00	55	213	4	2	274	267	6	1	0	274
20.00 - 21.00	48	131	2	5	186	173	13	0	0	186
21.00 - 22.00	32	64	0	0	96	83	13	0	0	96
22.00 - 23.00	22	66	2	0	90	79	11	0	0	90
23.00 - 24.00	21	56	1	0	78	67	11	0	0	78
Totale	643	2.877	112	37	3.669	3.490	170	6	3	3.669

Intervallo Orario	Volumi				Totale	Velocità [Km/h]				Totale
	Moto	Auto	< 35 q.li	> 35 q.li		0 ÷ 30	30 ÷ 50	50 ÷ 70	> 70	
Diurno	811	3.704	131	10	4.656	4.055	594	6	1	4.656
Notturmo	261	927	21	3	1.212	808	397	7	0	1.212
Totale	1.072	4.631	152	13	5.868	4.863	991	13	1	5.868

Intervallo Orario	Volumi				Totale	Velocità [Km/h]				Totale
	Moto	Auto	< 35 q.li	> 35 q.li		0 ÷ 30	30 ÷ 50	50 ÷ 70	> 70	
Diurno	430	2.172	95	29	2.726	2.629	89	5	3	2.726
Notturmo	213	705	17	8	943	861	81	1	0	943
Totale	643	2.877	112	37	3.669	3.490	170	6	3	3.669

Ore di punta										
Intervallo Orario	Volumi				Totale	Velocità [Km/h]				Totale
	Moto	Auto	< 35 q.li	> 35 q.li		0 ÷ 30	30 ÷ 50	50 ÷ 70	> 70	
8.00 - 9.00	97	455	22	3	577	511	66	0	0	577
16.00 - 17.00	72	293	14	1	380	338	40	2	0	380

Ore di punta										
Intervallo Orario	Volumi				Totale	Velocità [Km/h]				Totale
	Moto	Auto	< 35 q.li	> 35 q.li		0 ÷ 30	30 ÷ 50	50 ÷ 70	> 70	
12.00 - 13.00	42	191	6	0	239	232	7	0	0	239
18.00 - 19.00	70	215	12	2	299	297	1	1	0	299



Comune di Genova

Monitoraggio del traffico

Sezione: 22

Strada: Via Cavalli

Data: giovedì 7 ottobre 2021

Direzione: Piazza Oriani										
Intervallo orario	Volumi				Totale	Velocità [Km/h]				Totale
	Moto	Auto	< 35 q.li	> 35 q.li		0 ÷ 30	30 ÷ 50	50 ÷ 70	> 70	
0.00 - 1.00	4	18	1	0	23	14	9	0	0	23
1.00 - 2.00	5	11	1	0	17	9	8	0	0	17
2.00 - 3.00	4	11	0	0	15	8	7	0	0	15
3.00 - 4.00	3	7	0	0	10	6	4	0	0	10
4.00 - 5.00	7	23	0	0	30	18	12	0	0	30
5.00 - 6.00	26	50	1	0	77	42	35	0	0	77
6.00 - 7.00	50	186	5	1	242	143	98	1	0	242
7.00 - 8.00	101	396	20	4	521	377	142	2	0	521
8.00 - 9.00	145	453	19	9	626	514	112	0	0	626
9.00 - 10.00	63	314	8	1	386	332	54	0	0	386
10.00 - 11.00	65	245	13	0	323	278	45	0	0	323
11.00 - 12.00	54	286	12	1	353	320	33	0	0	353
12.00 - 13.00	57	242	9	0	308	254	54	0	0	308
13.00 - 14.00	60	253	8	0	321	232	89	0	0	321
14.00 - 15.00	65	270	11	0	346	277	69	0	0	346
15.00 - 16.00	53	281	8	1	343	280	63	0	0	343
16.00 - 17.00	64	290	4	2	360	323	36	0	1	360
17.00 - 18.00	68	264	7	1	340	308	32	0	0	340
18.00 - 19.00	75	258	6	3	342	300	42	0	0	342
19.00 - 20.00	58	244	5	2	309	266	42	1	0	309
20.00 - 21.00	57	133	2	0	192	116	75	1	0	192
21.00 - 22.00	36	94	3	0	133	77	54	2	0	133
22.00 - 23.00	20	68	1	0	89	57	32	0	0	89
23.00 - 24.00	15	54	0	0	69	37	32	0	0	69
Totale	1.155	4.451	144	25	5.775	4.588	1.179	7	1	5.775

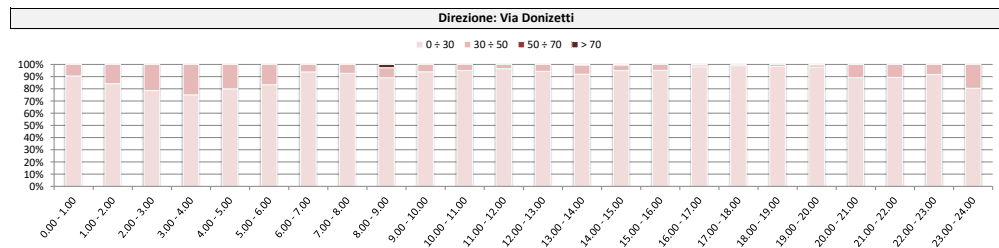
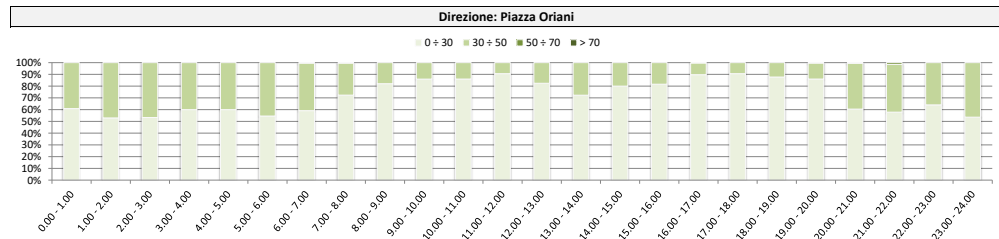
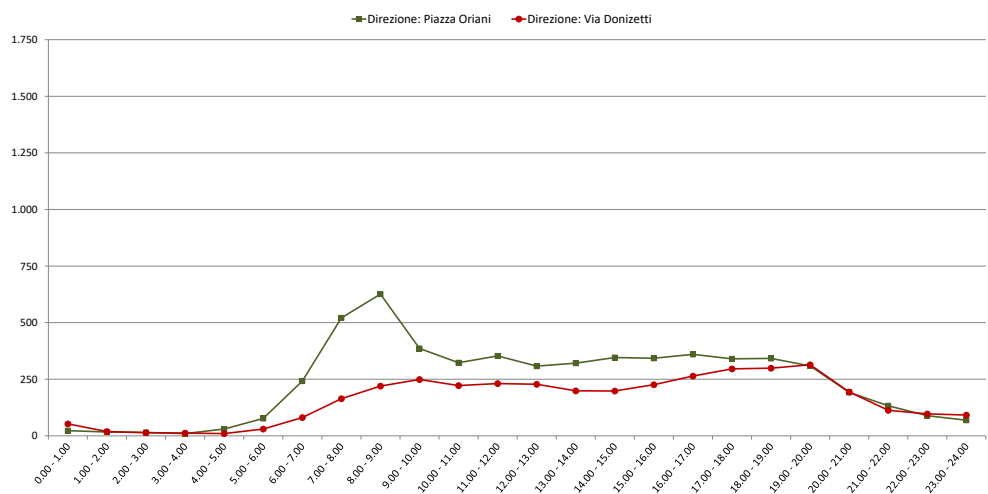
Direzione: Via Donizetti										
Intervallo orario	Volumi				Totale	Velocità [Km/h]				Totale
	Moto	Auto	< 35 q.li	> 35 q.li		0 ÷ 30	30 ÷ 50	50 ÷ 70	> 70	
0.00 - 1.00	12	40	1	0	53	48	5	0	0	53
1.00 - 2.00	5	14	0	0	19	16	3	0	0	19
2.00 - 3.00	4	10	0	0	14	11	3	0	0	14
3.00 - 4.00	1	10	1	0	12	9	3	0	0	12
4.00 - 5.00	3	6	1	0	10	8	2	0	0	10
5.00 - 6.00	10	19	1	0	30	25	5	0	0	30
6.00 - 7.00	16	63	2	0	81	76	5	0	0	81
7.00 - 8.00	23	137	2	2	164	152	12	0	0	164
8.00 - 9.00	27	187	5	1	220	196	18	0	6	220
9.00 - 10.00	33	204	9	3	249	234	15	0	0	249
10.00 - 11.00	36	179	6	1	222	211	11	0	0	222
11.00 - 12.00	46	180	5	0	231	223	8	0	0	231
12.00 - 13.00	29	188	10	1	228	215	13	0	0	228
13.00 - 14.00	32	157	8	2	199	183	15	1	0	199
14.00 - 15.00	35	158	5	0	198	188	9	1	0	198
15.00 - 16.00	40	172	12	2	226	215	11	0	0	226
16.00 - 17.00	39	208	14	3	264	259	4	0	1	264
17.00 - 18.00	51	233	10	2	296	293	3	0	0	296
18.00 - 19.00	69	212	14	4	299	294	5	0	0	299
19.00 - 20.00	59	237	14	4	314	307	6	1	0	314
20.00 - 21.00	61	124	8	1	194	173	21	0	0	194
21.00 - 22.00	33	78	2	0	113	101	12	0	0	113
22.00 - 23.00	33	61	3	0	97	89	8	0	0	97
23.00 - 24.00	31	61	0	0	92	74	18	0	0	92
Totale	728	2.938	133	26	3.825	3.600	215	3	7	3.825

Intervallo Orario	Volumi				Totale	Velocità [Km/h]				Totale
	Moto	Auto	< 35 q.li	> 35 q.li		0 ÷ 30	30 ÷ 50	50 ÷ 70	> 70	
Diurno	870	3.552	125	22	4.569	3.795	771	2	1	4.569
Notturno	285	899	19	3	1.206	793	408	5	0	1.206
Totale	1.155	4.451	144	25	5.775	4.588	1.179	7	1	5.775

Intervallo Orario	Volumi				Totale	Velocità [Km/h]				Totale
	Moto	Auto	< 35 q.li	> 35 q.li		0 ÷ 30	30 ÷ 50	50 ÷ 70	> 70	
Diurno	460	2.215	100	21	2.796	2.663	124	2	7	2.796
Notturno	268	723	33	5	1.029	937	91	1	0	1.029
Totale	728	2.938	133	26	3.825	3.600	215	3	7	3.825

Ore di punta										
Intervallo Orario	Volumi				Totale	Velocità [Km/h]				Totale
	Moto	Auto	< 35 q.li	> 35 q.li		0 ÷ 30	30 ÷ 50	50 ÷ 70	> 70	
8.00 - 9.00	145	453	19	9	626	514	112	0	0	626
16.00 - 17.00	64	290	4	2	360	323	36	0	1	360

Ore di punta										
Intervallo Orario	Volumi				Totale	Velocità [Km/h]				Totale
	Moto	Auto	< 35 q.li	> 35 q.li		0 ÷ 30	30 ÷ 50	50 ÷ 70	> 70	
9.00 - 10.00	33	204	9	3	249	234	15	0	0	249
19.00 - 20.00	59	237	14	4	314	307	6	1	0	314



Comune di Genova

Monitoraggio del traffico

Sezione: 22

Strada: Via Cavalli

Data: venerdì 8 ottobre 2021

Direzione: Piazza Oriani										
Intervallo orario	Volumi				Totale	Velocità [Km/h]				Totale
	Moto	Auto	< 35 q.li	> 35 q.li		0 ÷ 30	30 ÷ 50	50 ÷ 70	> 70	
0.00 - 1.00	7	24	0	0	31	13	18	0	0	31
1.00 - 2.00	2	25	0	0	27	16	11	0	0	27
2.00 - 3.00	8	6	1	0	15	6	9	0	0	15
3.00 - 4.00	3	11	0	0	14	10	4	0	0	14
4.00 - 5.00	8	18	0	0	26	17	9	0	0	26
5.00 - 6.00	29	47	2	0	78	40	38	0	0	78
6.00 - 7.00	50	197	9	2	258	175	83	0	0	258
7.00 - 8.00	104	406	19	3	532	419	113	0	0	532
8.00 - 9.00	105	427	12	5	549	450	99	0	0	549
9.00 - 10.00	82	307	12	1	402	362	40	0	0	402
10.00 - 11.00	74	249	14	3	340	309	31	0	0	340
11.00 - 12.00	53	265	11	3	332	306	26	0	0	332
12.00 - 13.00	83	208	14	0	305	257	47	1	0	305
13.00 - 14.00	62	253	11	1	327	264	62	1	0	327
14.00 - 15.00	58	254	5	1	318	255	63	0	0	318
15.00 - 16.00	57	288	8	0	353	312	41	0	0	353
16.00 - 17.00	80	325	8	1	414	377	37	0	0	414
17.00 - 18.00	76	289	12	2	379	359	19	1	0	379
18.00 - 19.00	80	268	4	1	353	290	60	2	1	353
19.00 - 20.00	84	237	1	1	323	254	69	0	0	323
20.00 - 21.00	53	151	6	0	210	146	64	0	0	210
21.00 - 22.00	48	101	5	1	155	69	83	3	0	155
22.00 - 23.00	32	94	2	0	128	87	41	0	0	128
23.00 - 24.00	30	85	2	0	117	72	45	0	0	117
Totale	1.268	4.535	158	25	5.986	4.865	1.112	8	1	5.986

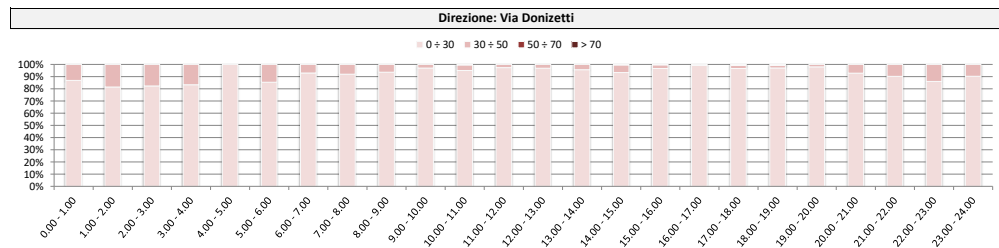
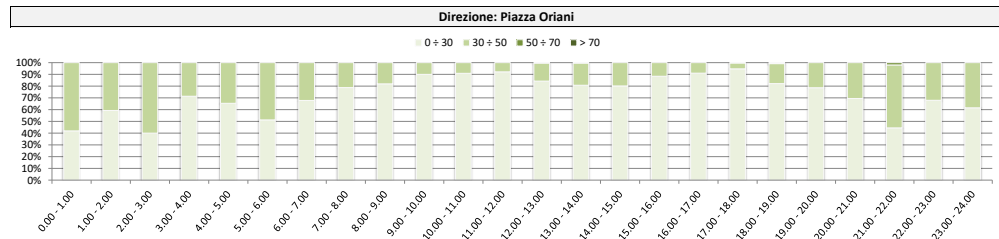
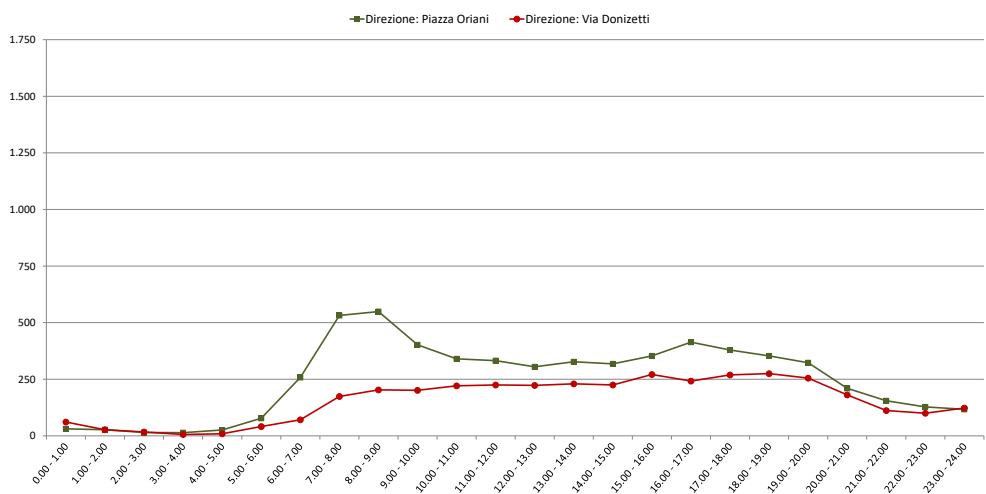
Direzione: Via Donizetti										
Intervallo orario	Volumi				Totale	Velocità [Km/h]				Totale
	Moto	Auto	< 35 q.li	> 35 q.li		0 ÷ 30	30 ÷ 50	50 ÷ 70	> 70	
0.00 - 1.00	17	43	1	0	61	53	8	0	0	61
1.00 - 2.00	10	17	0	0	27	22	5	0	0	27
2.00 - 3.00	5	12	0	0	17	14	3	0	0	17
3.00 - 4.00	0	5	1	0	6	5	1	0	0	6
4.00 - 5.00	1	8	0	0	9	9	0	0	0	9
5.00 - 6.00	14	24	3	0	41	35	6	0	0	41
6.00 - 7.00	14	52	5	0	71	66	5	0	0	71
7.00 - 8.00	25	145	4	0	174	160	14	0	0	174
8.00 - 9.00	31	171	0	1	203	190	13	0	0	203
9.00 - 10.00	29	158	10	4	201	195	6	0	0	201
10.00 - 11.00	37	166	15	3	221	210	10	1	0	221
11.00 - 12.00	47	172	6	0	225	219	6	0	0	225
12.00 - 13.00	57	150	9	7	223	216	7	0	0	223
13.00 - 14.00	46	177	2	5	230	220	10	0	0	230
14.00 - 15.00	30	180	13	2	225	210	14	1	0	225
15.00 - 16.00	45	211	12	3	271	262	8	1	0	271
16.00 - 17.00	34	199	9	0	242	240	2	0	0	242
17.00 - 18.00	52	199	17	1	269	260	7	1	1	269
18.00 - 19.00	56	203	13	3	275	267	6	1	1	275
19.00 - 20.00	52	195	7	1	255	250	5	0	0	255
20.00 - 21.00	51	128	2	0	181	168	13	0	0	181
21.00 - 22.00	34	76	2	0	112	101	11	0	0	112
22.00 - 23.00	27	68	5	0	100	86	14	0	0	100
23.00 - 24.00	31	89	3	0	123	111	12	0	0	123
Totale	745	2.848	139	30	3.762	3.569	186	5	2	3.762

Intervallo Orario	Volumi				Totale	Velocità [Km/h]				Totale
	Moto	Auto	< 35 q.li	> 35 q.li		0 ÷ 30	30 ÷ 50	50 ÷ 70	> 70	
Diurno	914	3.539	130	21	4.604	3.960	638	5	1	4.604
Notturmo	354	996	28	4	1.382	905	474	3	0	1.382
Totale	1.268	4.535	158	25	5.986	4.865	1.112	8	1	5.986

Intervallo Orario	Volumi				Totale	Velocità [Km/h]				Totale
	Moto	Auto	< 35 q.li	> 35 q.li		0 ÷ 30	30 ÷ 50	50 ÷ 70	> 70	
Diurno	489	2.131	110	29	2.759	2.649	103	5	2	2.759
Notturmo	256	717	29	1	1.003	920	83	0	0	1.003
Totale	745	2.848	139	30	3.762	3.569	186	5	2	3.762

Ore di punta										
Intervallo Orario	Volumi				Totale	Velocità [Km/h]				Totale
	Moto	Auto	< 35 q.li	> 35 q.li		0 ÷ 30	30 ÷ 50	50 ÷ 70	> 70	
8.00 - 9.00	105	427	12	5	549	450	99	0	0	549
16.00 - 17.00	80	325	8	1	414	377	37	0	0	414

Ore di punta										
Intervallo Orario	Volumi				Totale	Velocità [Km/h]				Totale
	Moto	Auto	< 35 q.li	> 35 q.li		0 ÷ 30	30 ÷ 50	50 ÷ 70	> 70	
11.00 - 12.00	47	172	6	0	225	219	6	0	0	225
18.00 - 19.00	56	203	13	3	275	267	6	1	1	275



Comune di Genova

Monitoraggio del traffico

Sezione: 22

Strada: Via Cavalli

Data: sabato 9 ottobre 2021

Direzione: Piazza Oriani										
Intervallo orario	Volumi				Totale	Velocità [Km/h]				Totale
	Moto	Auto	< 35 q.li	> 35 q.li		0 ÷ 30	30 ÷ 50	50 ÷ 70	> 70	
0.00 - 1.00	18	47	2	0	67	42	25	0	0	67
1.00 - 2.00	12	37	1	0	50	26	24	0	0	50
2.00 - 3.00	10	19	0	0	29	15	14	0	0	29
3.00 - 4.00	2	14	0	0	16	6	10	0	0	16
4.00 - 5.00	5	22	0	0	27	17	10	0	0	27
5.00 - 6.00	17	40	2	0	59	41	18	0	0	59
6.00 - 7.00	31	92	2	0	125	70	54	1	0	125
7.00 - 8.00	27	120	10	1	158	123	32	3	0	158
8.00 - 9.00	52	199	10	0	261	202	58	1	0	261
9.00 - 10.00	56	258	7	0	321	271	48	1	1	321
10.00 - 11.00	57	297	9	1	364	331	33	0	0	364
11.00 - 12.00	81	284	4	2	371	331	40	0	0	371
12.00 - 13.00	54	250	7	2	313	261	52	0	0	313
13.00 - 14.00	40	187	8	0	235	168	65	1	1	235
14.00 - 15.00	54	209	5	0	268	200	67	1	0	268
15.00 - 16.00	36	238	2	4	280	233	47	0	0	280
16.00 - 17.00	62	275	6	5	348	298	49	0	1	348
17.00 - 18.00	69	266	3	3	341	294	46	1	0	341
18.00 - 19.00	50	243	3	1	297	258	38	1	0	297
19.00 - 20.00	56	236	11	0	303	261	42	0	0	303
20.00 - 21.00	52	175	3	0	230	163	64	3	0	230
21.00 - 22.00	37	98	1	0	136	74	62	0	0	136
22.00 - 23.00	22	83	0	0	105	74	31	0	0	105
23.00 - 24.00	25	93	1	0	119	69	49	1	0	119
Totale	925	3.782	97	19	4.823	3.828	978	14	3	4.823

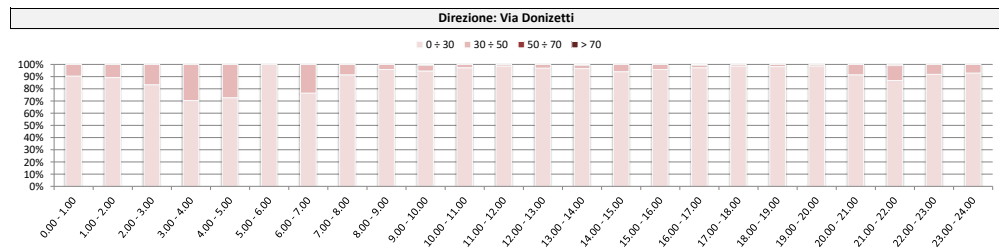
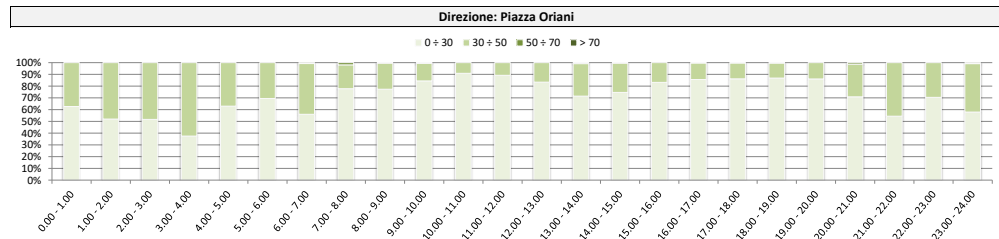
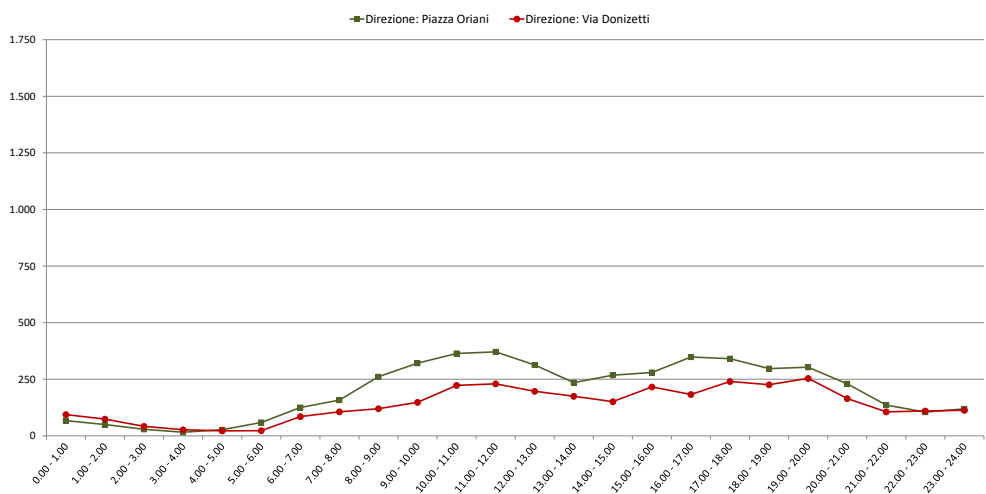
Direzione: Via Donizetti										
Intervallo orario	Volumi				Totale	Velocità [Km/h]				Totale
	Moto	Auto	< 35 q.li	> 35 q.li		0 ÷ 30	30 ÷ 50	50 ÷ 70	> 70	
0.00 - 1.00	25	69	0	0	94	85	9	0	0	94
1.00 - 2.00	17	55	2	0	74	66	8	0	0	74
2.00 - 3.00	8	34	0	0	42	35	7	0	0	42
3.00 - 4.00	6	18	3	0	27	19	8	0	0	27
4.00 - 5.00	3	17	2	0	22	16	6	0	0	22
5.00 - 6.00	4	14	5	0	23	23	0	0	0	23
6.00 - 7.00	10	73	2	0	85	65	20	0	0	85
7.00 - 8.00	14	88	4	0	106	97	9	0	0	106
8.00 - 9.00	16	100	4	0	120	115	5	0	0	120
9.00 - 10.00	29	114	5	0	148	140	7	0	1	148
10.00 - 11.00	31	185	6	1	223	217	6	0	0	223
11.00 - 12.00	38	182	6	4	230	227	3	0	0	230
12.00 - 13.00	47	143	4	3	197	191	6	0	0	197
13.00 - 14.00	46	125	3	1	175	169	5	0	1	175
14.00 - 15.00	22	127	2	0	151	142	9	0	0	151
15.00 - 16.00	40	173	3	0	216	207	9	0	0	216
16.00 - 17.00	27	147	6	3	183	178	4	0	1	183
17.00 - 18.00	37	192	10	1	240	237	3	0	0	240
18.00 - 19.00	50	165	10	1	226	222	4	0	0	226
19.00 - 20.00	49	188	15	2	254	251	3	0	0	254
20.00 - 21.00	39	121	4	1	165	151	14	0	0	165
21.00 - 22.00	28	76	1	1	106	92	13	1	0	106
22.00 - 23.00	27	79	3	1	110	101	9	0	0	110
23.00 - 24.00	29	83	1	0	113	105	8	0	0	113
Totale	642	2.568	101	19	3.330	3.151	175	1	3	3.330

Intervallo Orario	Volumi				Totale	Velocità [Km/h]				Totale
	Moto	Auto	< 35 q.li	> 35 q.li		0 ÷ 30	30 ÷ 50	50 ÷ 70	> 70	
Diurno	638	2.826	74	19	3.557	2.970	575	9	3	3.557
Notturmo	287	956	23	0	1.266	858	403	5	0	1.266
Totale	925	3.782	97	19	4.823	3.828	978	14	3	4.823

Intervallo Orario	Volumi				Totale	Velocità [Km/h]				Totale
	Moto	Auto	< 35 q.li	> 35 q.li		0 ÷ 30	30 ÷ 50	50 ÷ 70	> 70	
Diurno	397	1.741	63	14	2.215	2.142	70	0	3	2.215
Notturmo	245	827	38	5	1.115	1.009	105	1	0	1.115
Totale	642	2.568	101	19	3.330	3.151	175	1	3	3.330

Ore di punta										
Intervallo Orario	Volumi				Totale	Velocità [Km/h]				Totale
	Moto	Auto	< 35 q.li	> 35 q.li		0 ÷ 30	30 ÷ 50	50 ÷ 70	> 70	
11.00 - 12.00	81	284	4	2	371	331	40	0	0	371
16.00 - 17.00	62	275	6	5	348	298	49	0	1	348

Ore di punta										
Intervallo Orario	Volumi				Totale	Velocità [Km/h]				Totale
	Moto	Auto	< 35 q.li	> 35 q.li		0 ÷ 30	30 ÷ 50	50 ÷ 70	> 70	
11.00 - 12.00	38	182	6	4	230	227	3	0	0	230
19.00 - 20.00	49	188	15	2	254	251	3	0	0	254



Comune di Genova

Monitoraggio del traffico

Sezione: 22

Strada: Via Cavalli

Data: domenica 10 ottobre 2021

Direzione: Piazza Oriani										
Intervallo orario	Volumi				Totale	Velocità [Km/h]				Totale
	Moto	Auto	< 35 q.li	> 35 q.li		0 ÷ 30	30 ÷ 50	50 ÷ 70	> 70	
0.00 - 1.00	14	57	0	0	71	45	26	0	0	71
1.00 - 2.00	7	40	0	0	47	28	19	0	0	47
2.00 - 3.00	7	22	1	0	30	20	10	0	0	30
3.00 - 4.00	3	13	0	0	16	7	9	0	0	16
4.00 - 5.00	2	14	0	1	17	9	8	0	0	17
5.00 - 6.00	14	22	0	0	36	18	18	0	0	36
6.00 - 7.00	13	57	1	0	71	37	33	1	0	71
7.00 - 8.00	16	45	0	0	61	37	22	2	0	61
8.00 - 9.00	24	94	1	0	119	80	39	0	0	119
9.00 - 10.00	45	173	4	1	223	175	48	0	0	223
10.00 - 11.00	49	229	5	0	283	234	49	0	0	283
11.00 - 12.00	42	224	4	1	271	229	41	1	0	271
12.00 - 13.00	31	198	4	0	233	197	36	0	0	233
13.00 - 14.00	34	125	5	0	164	107	56	1	0	164
14.00 - 15.00	33	164	2	0	199	142	56	1	0	199
15.00 - 16.00	50	191	0	1	242	186	56	0	0	242
16.00 - 17.00	26	213	2	0	241	201	39	1	0	241
17.00 - 18.00	38	201	0	0	239	214	25	0	0	239
18.00 - 19.00	43	186	2	0	231	201	30	0	0	231
19.00 - 20.00	59	181	4	0	244	179	62	3	0	244
20.00 - 21.00	52	121	2	1	176	101	74	1	0	176
21.00 - 22.00	33	103	4	0	140	67	71	2	0	140
22.00 - 23.00	24	74	2	0	100	56	44	0	0	100
23.00 - 24.00	8	47	1	0	56	31	25	0	0	56
Totale	667	2.794	44	5	3.510	2.601	896	13	0	3.510

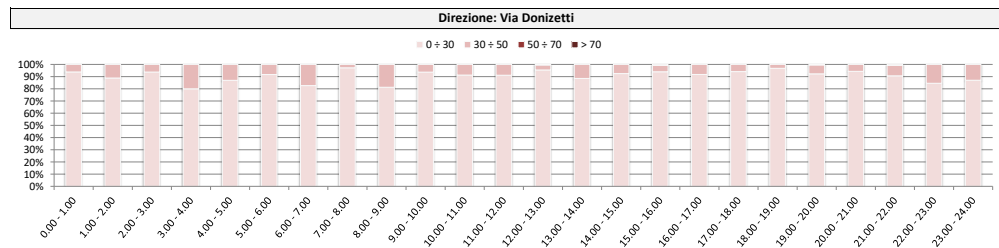
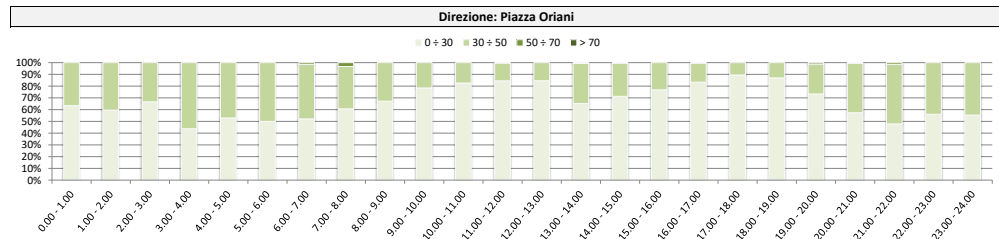
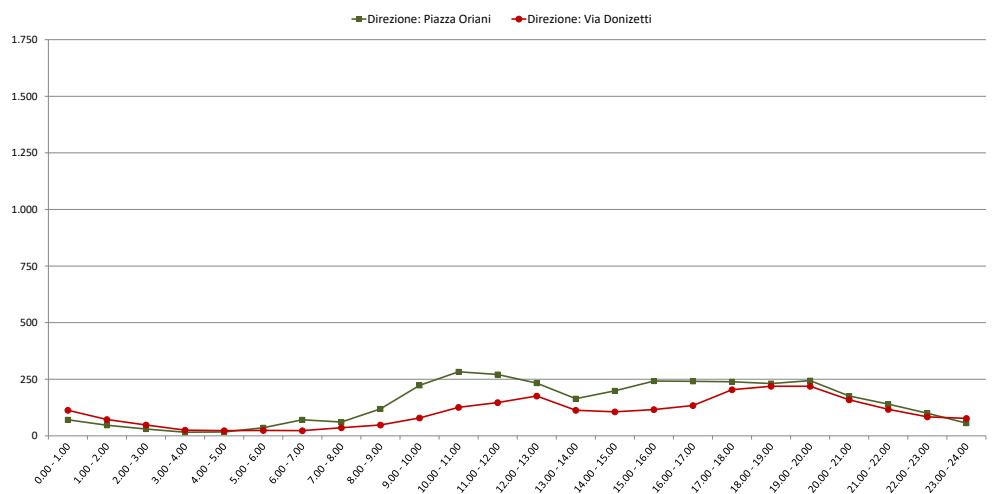
Direzione: Via Donizetti										
Intervallo orario	Volumi				Totale	Velocità [Km/h]				Totale
	Moto	Auto	< 35 q.li	> 35 q.li		0 ÷ 30	30 ÷ 50	50 ÷ 70	> 70	
0.00 - 1.00	26	86	1	0	113	106	7	0	0	113
1.00 - 2.00	14	58	0	0	72	64	8	0	0	72
2.00 - 3.00	10	37	1	0	48	45	3	0	0	48
3.00 - 4.00	8	17	0	0	25	20	5	0	0	25
4.00 - 5.00	3	19	1	0	23	20	3	0	0	23
5.00 - 6.00	3	21	0	0	24	22	2	0	0	24
6.00 - 7.00	4	18	1	0	23	19	4	0	0	23
7.00 - 8.00	8	27	1	0	36	35	1	0	0	36
8.00 - 9.00	10	37	1	0	48	39	9	0	0	48
9.00 - 10.00	17	60	2	0	79	74	5	0	0	79
10.00 - 11.00	23	103	0	0	126	115	11	0	0	126
11.00 - 12.00	26	119	2	0	147	134	13	0	0	147
12.00 - 13.00	38	131	6	1	176	168	7	1	0	176
13.00 - 14.00	27	85	1	0	113	100	13	0	0	113
14.00 - 15.00	19	84	2	1	106	98	8	0	0	106
15.00 - 16.00	14	102	0	0	116	109	6	1	0	116
16.00 - 17.00	23	109	1	1	134	123	11	0	0	134
17.00 - 18.00	31	163	7	3	204	192	12	0	0	204
18.00 - 19.00	34	176	7	2	219	212	7	0	0	219
19.00 - 20.00	49	165	3	2	219	202	16	1	0	219
20.00 - 21.00	44	113	1	1	159	150	9	0	0	159
21.00 - 22.00	35	79	2	1	117	106	10	1	0	117
22.00 - 23.00	18	65	1	0	84	71	13	0	0	84
23.00 - 24.00	22	54	1	0	77	67	10	0	0	77
Totale	506	1.928	42	12	2.488	2.291	193	4	0	2.488

Intervallo Orario	Volumi				Totale	Velocità [Km/h]				Totale
	Moto	Auto	< 35 q.li	> 35 q.li		0 ÷ 30	30 ÷ 50	50 ÷ 70	> 70	
Diurno	431	2.043	29	3	2.506	2.003	497	6	0	2.506
Notturmo	236	751	15	2	1.004	598	399	7	0	1.004
Totale	667	2.794	44	5	3.510	2.601	896	13	0	3.510

Intervallo Orario	Volumi				Totale	Velocità [Km/h]				Totale
	Moto	Auto	< 35 q.li	> 35 q.li		0 ÷ 30	30 ÷ 50	50 ÷ 70	> 70	
Diurno	270	1.196	30	8	1.504	1.399	103	2	0	1.504
Notturmo	236	732	12	4	984	892	90	2	0	984
Totale	506	1.928	42	12	2.488	2.291	193	4	0	2.488

Ore di punta										
Intervallo Orario	Volumi				Totale	Velocità [Km/h]				Totale
	Moto	Auto	< 35 q.li	> 35 q.li		0 ÷ 30	30 ÷ 50	50 ÷ 70	> 70	
10.00 - 11.00	49	229	5	0	283	234	49	0	0	283
19.00 - 20.00	59	181	4	0	244	179	62	3	0	244

Ore di punta										
Intervallo Orario	Volumi				Totale	Velocità [Km/h]				Totale
	Moto	Auto	< 35 q.li	> 35 q.li		0 ÷ 30	30 ÷ 50	50 ÷ 70	> 70	
12.00 - 13.00	38	131	6	1	176	168	7	1	0	176
18.00 - 19.00	34	176	7	2	219	212	7	0	0	219



Comune di Genova

Monitoraggio del traffico

Sezione: 23

Strada: Via Costa

Data: lunedì 11 ottobre 2021

Direzione: Park Oriani										
Intervallo orario	Volumi				Totale	Velocità [Km/h]				Totale
	Moto	Auto	< 35 q.li	> 35 q.li		0 ÷ 30	30 ÷ 50	50 ÷ 70	> 70	
0.00 - 1.00	9	47	5	0	61	61	0	0	0	61
1.00 - 2.00	4	32	2	0	38	38	0	0	0	38
2.00 - 3.00	1	7	1	0	9	9	0	0	0	9
3.00 - 4.00	3	6	1	0	10	10	0	0	0	10
4.00 - 5.00	1	16	1	0	18	18	0	0	0	18
5.00 - 6.00	8	66	4	1	79	79	0	0	0	79
6.00 - 7.00	23	118	10	1	152	152	0	0	0	152
7.00 - 8.00	53	322	16	4	395	395	0	0	0	395
8.00 - 9.00	51	410	13	1	475	475	0	0	0	475
9.00 - 10.00	47	405	21	1	474	474	0	0	0	474
10.00 - 11.00	56	420	16	2	494	494	0	0	0	494
11.00 - 12.00	68	289	24	6	387	387	0	0	0	387
12.00 - 13.00	86	366	25	6	483	483	0	0	0	483
13.00 - 14.00	80	290	20	6	396	396	0	0	0	396
14.00 - 15.00	46	377	25	6	454	454	0	0	0	454
15.00 - 16.00	59	478	25	5	567	567	0	0	0	567
16.00 - 17.00	58	511	30	7	606	606	0	0	0	606
17.00 - 18.00	83	597	31	9	720	720	0	0	0	720
18.00 - 19.00	110	634	25	9	778	778	0	0	0	778
19.00 - 20.00	83	431	29	8	551	551	0	0	0	551
20.00 - 21.00	60	246	19	4	329	329	0	0	0	329
21.00 - 22.00	32	147	11	1	191	191	0	0	0	191
22.00 - 23.00	24	115	10	1	150	150	0	0	0	150
23.00 - 24.00	16	73	8	1	98	98	0	0	0	98
Totale	1.061	6.403	372	79	7.915	7.915	0	0	0	7.915

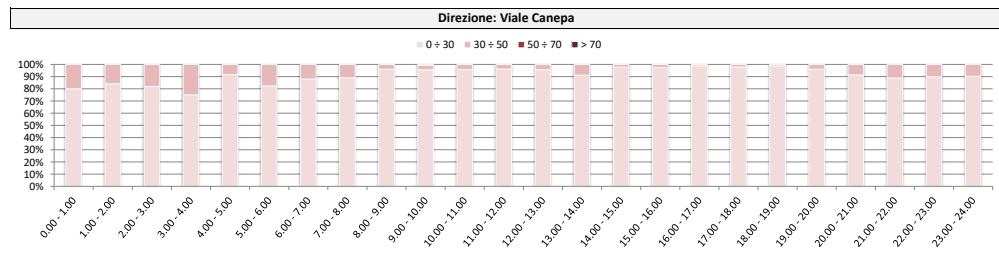
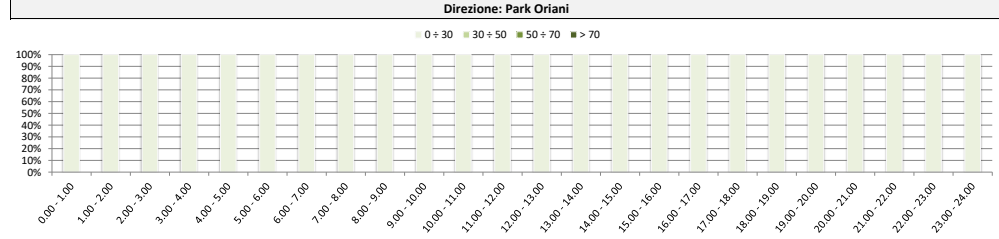
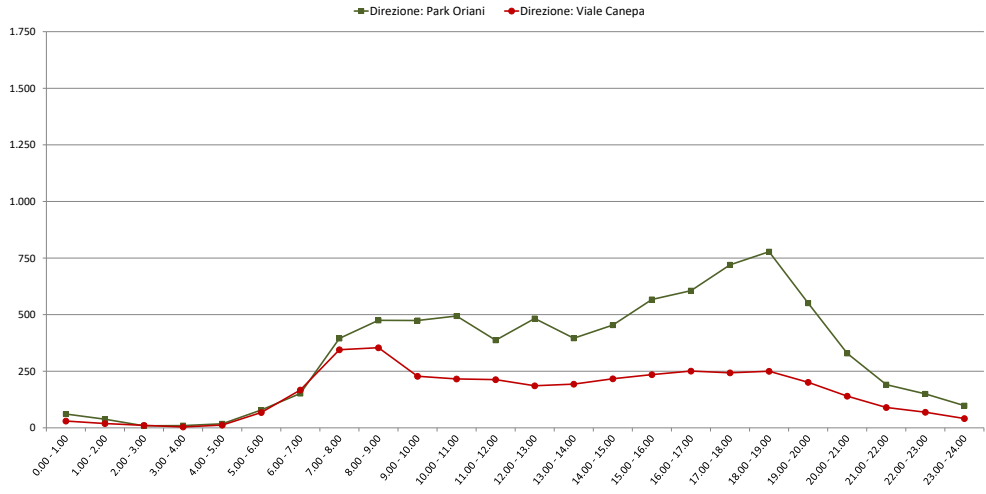
Direzione: Viale Canepa										
Intervallo orario	Volumi				Totale	Velocità [Km/h]				Totale
	Moto	Auto	< 35 q.li	> 35 q.li		0 ÷ 30	30 ÷ 50	50 ÷ 70	> 70	
0.00 - 1.00	5	25	0	0	30	24	6	0	0	30
1.00 - 2.00	2	17	0	0	19	16	3	0	0	19
2.00 - 3.00	1	10	0	0	11	9	2	0	0	11
3.00 - 4.00	1	3	0	0	4	3	1	0	0	4
4.00 - 5.00	1	8	3	0	12	11	1	0	0	12
5.00 - 6.00	19	46	3	0	68	56	12	0	0	68
6.00 - 7.00	26	132	9	0	167	147	20	0	0	167
7.00 - 8.00	50	286	6	3	345	307	38	0	0	345
8.00 - 9.00	50	283	21	0	354	340	14	0	0	354
9.00 - 10.00	31	183	11	3	228	218	8	2	0	228
10.00 - 11.00	33	173	10	0	216	207	9	0	0	216
11.00 - 12.00	33	168	11	1	213	205	8	0	0	213
12.00 - 13.00	27	151	7	1	186	178	8	0	0	186
13.00 - 14.00	36	147	7	3	193	176	17	0	0	193
14.00 - 15.00	36	168	10	3	217	212	5	0	0	217
15.00 - 16.00	25	196	13	1	235	229	6	0	0	235
16.00 - 17.00	19	215	16	1	251	248	3	0	0	251
17.00 - 18.00	30	202	10	1	243	238	5	0	0	243
18.00 - 19.00	32	203	14	1	250	247	3	0	0	250
19.00 - 20.00	32	162	6	1	201	193	8	0	0	201
20.00 - 21.00	28	107	4	1	140	128	12	0	0	140
21.00 - 22.00	18	68	4	0	90	80	10	0	0	90
22.00 - 23.00	11	55	3	0	69	62	7	0	0	69
23.00 - 24.00	6	35	0	0	41	37	4	0	0	41
Totale	552	3.043	168	20	3.783	3.571	210	2	0	3.783

Intervallo Orario	Volumi				Totale	Velocità [Km/h]				Totale
	Moto	Auto	< 35 q.li	> 35 q.li		0 ÷ 30	30 ÷ 50	50 ÷ 70	> 70	
Diurno	797	5.099	271	62	6.229	6.229	0	0	0	6.229
Notturmo	264	1.304	101	17	1.686	1.686	0	0	0	1.686
Totale	1.061	6.403	372	79	7.915	7.915	0	0	0	7.915

Intervallo Orario	Volumi				Totale	Velocità [Km/h]				Totale
	Moto	Auto	< 35 q.li	> 35 q.li		0 ÷ 30	30 ÷ 50	50 ÷ 70	> 70	
Diurno	402	2.375	136	18	2.931	2.805	124	2	0	2.931
Notturmo	150	668	32	2	852	766	86	0	0	852
Totale	552	3.043	168	20	3.783	3.571	210	2	0	3.783

Ore di punta										
Intervallo Orario	Volumi				Totale	Velocità [Km/h]				Totale
	Moto	Auto	< 35 q.li	> 35 q.li		0 ÷ 30	30 ÷ 50	50 ÷ 70	> 70	
10.00 - 11.00	56	420	16	2	494	494	0	0	0	494
18.00 - 19.00	110	634	25	9	778	778	0	0	0	778

Ore di punta										
Intervallo Orario	Volumi				Totale	Velocità [Km/h]				Totale
	Moto	Auto	< 35 q.li	> 35 q.li		0 ÷ 30	30 ÷ 50	50 ÷ 70	> 70	
8.00 - 9.00	50	283	21	0	354	340	14	0	0	354
16.00 - 17.00	19	215	16	1	251	248	3	0	0	251



Comune di Genova

Monitoraggio del traffico

Sezione: 23

Strada: Via Costa

Data: martedì 5 ottobre 2021

Direzione: Park Oriani										
Intervallo orario	Volumi				Totale	Velocità [Km/h]				Totale
	Moto	Auto	< 35 q.li	> 35 q.li		0 ÷ 30	30 ÷ 50	50 ÷ 70	> 70	
0.00 - 1.00	5	29	3	0	37	37	0	0	0	37
1.00 - 2.00	2	16	2	0	20	20	0	0	0	20
2.00 - 3.00	3	6	1	0	10	10	0	0	0	10
3.00 - 4.00	1	6	1	0	8	8	0	0	0	8
4.00 - 5.00	3	12	1	0	16	16	0	0	0	16
5.00 - 6.00	9	44	2	0	55	55	0	0	0	55
6.00 - 7.00	15	118	9	1	143	143	0	0	0	143
7.00 - 8.00	27	232	12	3	274	274	0	0	0	274
8.00 - 9.00	36	289	11	2	338	338	0	0	0	338
9.00 - 10.00	32	281	14	4	331	331	0	0	0	331
10.00 - 11.00	34	294	15	4	347	347	0	0	0	347
11.00 - 12.00	45	301	13	3	362	362	0	0	0	362
12.00 - 13.00	25	455	21	4	505	505	0	0	0	505
13.00 - 14.00	29	441	16	3	489	489	0	0	0	489
14.00 - 15.00	26	391	29	4	450	450	0	0	0	450
15.00 - 16.00	45	480	30	4	559	559	0	0	0	559
16.00 - 17.00	46	540	29	4	619	619	0	0	0	619
17.00 - 18.00	79	589	27	6	701	701	0	0	0	701
18.00 - 19.00	92	649	26	6	773	773	0	0	0	773
19.00 - 20.00	62	468	21	6	557	557	0	0	0	557
20.00 - 21.00	54	257	21	1	333	333	0	0	0	333
21.00 - 22.00	23	125	12	0	160	160	0	0	0	160
22.00 - 23.00	20	118	8	2	148	148	0	0	0	148
23.00 - 24.00	8	80	5	1	94	94	0	0	0	94
Totale	721	6.221	329	58	7.329	7.329	0	0	0	7.329

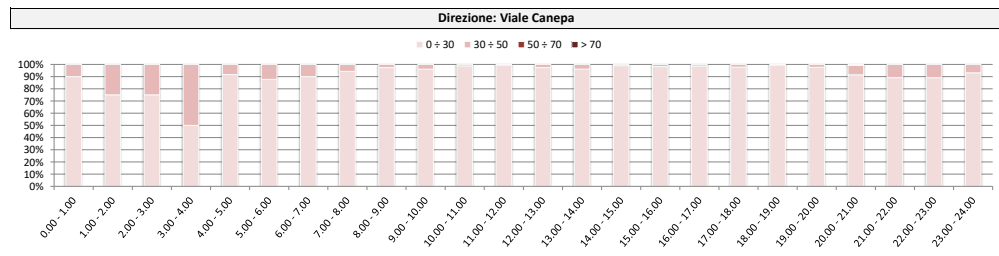
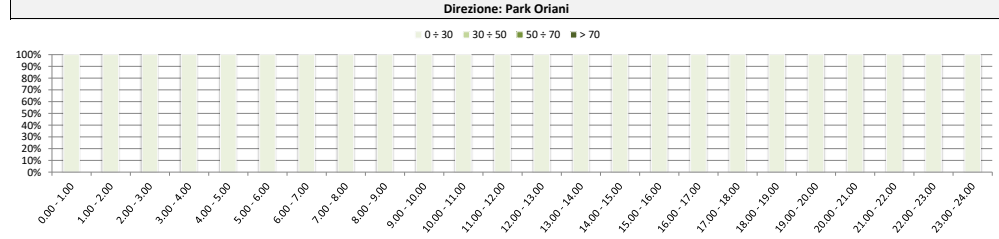
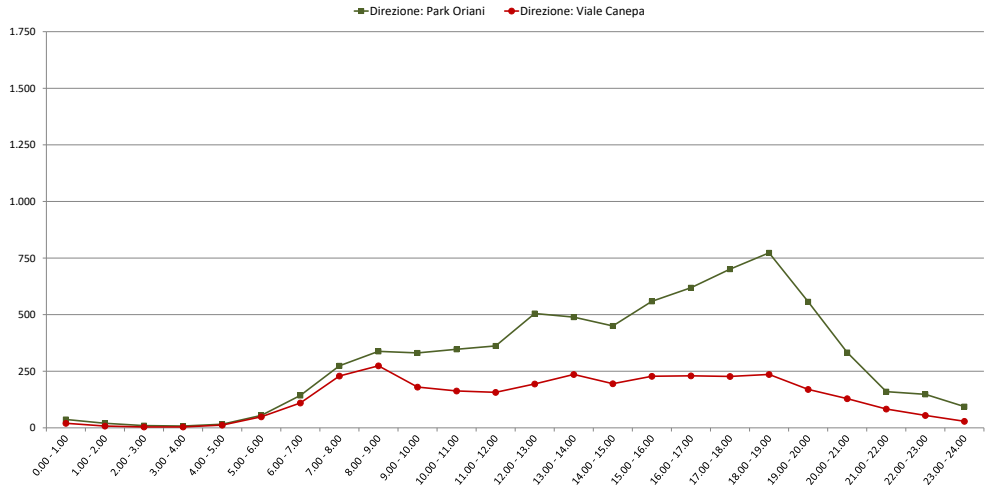
Direzione: Viale Canepa										
Intervallo orario	Volumi				Totale	Velocità [Km/h]				Totale
	Moto	Auto	< 35 q.li	> 35 q.li		0 ÷ 30	30 ÷ 50	50 ÷ 70	> 70	
0.00 - 1.00	2	18	0	0	20	18	2	0	0	20
1.00 - 2.00	1	7	0	0	8	6	2	0	0	8
2.00 - 3.00	1	3	0	0	4	3	1	0	0	4
3.00 - 4.00	1	3	0	0	4	2	2	0	0	4
4.00 - 5.00	2	9	1	0	12	11	1	0	0	12
5.00 - 6.00	9	36	4	0	49	43	6	0	0	49
6.00 - 7.00	11	96	3	0	110	99	11	0	0	110
7.00 - 8.00	23	194	11	1	229	216	13	0	0	229
8.00 - 9.00	31	229	11	3	274	267	7	0	0	274
9.00 - 10.00	18	150	11	1	180	173	7	0	0	180
10.00 - 11.00	21	130	11	1	163	161	2	0	0	163
11.00 - 12.00	16	134	6	1	157	156	1	0	0	157
12.00 - 13.00	9	166	18	1	194	189	5	0	0	194
13.00 - 14.00	13	212	11	0	236	227	9	0	0	236
14.00 - 15.00	17	168	9	1	195	193	2	0	0	195
15.00 - 16.00	13	204	10	1	228	224	4	0	0	228
16.00 - 17.00	13	206	10	1	230	227	3	0	0	230
17.00 - 18.00	24	196	7	0	227	222	5	0	0	227
18.00 - 19.00	28	181	24	3	236	235	1	0	0	236
19.00 - 20.00	24	145	1	0	170	166	4	0	0	170
20.00 - 21.00	23	101	4	1	129	118	10	1	0	129
21.00 - 22.00	13	69	1	0	83	74	9	0	0	83
22.00 - 23.00	11	43	1	0	55	49	6	0	0	55
23.00 - 24.00	4	25	0	0	29	27	2	0	0	29
Totale	328	2.725	154	15	3.222	3.106	115	1	0	3.222

Intervallo Orario	Volumi				Totale	Velocità [Km/h]				Totale
	Moto	Auto	< 35 q.li	> 35 q.li		0 ÷ 30	30 ÷ 50	50 ÷ 70	> 70	
Diurno	516	4.942	243	47	5.748	5.748	0	0	0	5.748
Notturmo	205	1.279	86	11	1.581	1.581	0	0	0	1.581
Totale	721	6.221	329	58	7.329	7.329	0	0	0	7.329

Intervallo Orario	Volumi				Totale	Velocità [Km/h]				Totale
	Moto	Auto	< 35 q.li	> 35 q.li		0 ÷ 30	30 ÷ 50	50 ÷ 70	> 70	
Diurno	226	2.170	139	14	2.549	2.490	59	0	0	2.549
Notturmo	102	555	15	1	673	616	56	1	0	673
Totale	328	2.725	154	15	3.222	3.106	115	1	0	3.222

Ore di punta										
Intervallo Orario	Volumi				Totale	Velocità [Km/h]				Totale
	Moto	Auto	< 35 q.li	> 35 q.li		0 ÷ 30	30 ÷ 50	50 ÷ 70	> 70	
12.00 - 13.00	25	455	21	4	505	505	0	0	0	505
18.00 - 19.00	92	649	26	6	773	773	0	0	0	773

Ore di punta										
Intervallo Orario	Volumi				Totale	Velocità [Km/h]				Totale
	Moto	Auto	< 35 q.li	> 35 q.li		0 ÷ 30	30 ÷ 50	50 ÷ 70	> 70	
8.00 - 9.00	31	229	11	3	274	267	7	0	0	274
13.00 - 14.00	13	212	11	0	236	227	9	0	0	236



Comune di Genova

Monitoraggio del traffico

Sezione: 23

Strada: Via Costa

Data: mercoledì 6 ottobre 2021

Direzione: Park Oriani										
Intervallo orario	Volumi				Totale	Velocità [Km/h]				Totale
	Moto	Auto	< 35 q.li	> 35 q.li		0 ÷ 30	30 ÷ 50	50 ÷ 70	> 70	
0.00 - 1.00	5	39	4	0	48	48	0	0	0	48
1.00 - 2.00	3	25	2	0	30	30	0	0	0	30
2.00 - 3.00	3	13	1	0	17	17	0	0	0	17
3.00 - 4.00	1	6	1	0	8	8	0	0	0	8
4.00 - 5.00	4	18	1	0	23	23	0	0	0	23
5.00 - 6.00	9	69	3	0	81	81	0	0	0	81
6.00 - 7.00	13	205	13	1	232	232	0	0	0	232
7.00 - 8.00	29	349	17	5	400	400	0	0	0	400
8.00 - 9.00	49	423	16	3	491	491	0	0	0	491
9.00 - 10.00	44	404	22	4	474	474	0	0	0	474
10.00 - 11.00	47	423	23	6	499	499	0	0	0	499
11.00 - 12.00	74	458	19	4	555	555	0	0	0	555
12.00 - 13.00	60	437	26	6	529	529	0	0	0	529
13.00 - 14.00	40	411	17	8	476	476	0	0	0	476
14.00 - 15.00	57	356	25	6	444	444	0	0	0	444
15.00 - 16.00	60	471	26	6	563	563	0	0	0	563
16.00 - 17.00	58	493	28	9	588	588	0	0	0	588
17.00 - 18.00	73	548	37	9	667	667	0	0	0	667
18.00 - 19.00	123	627	21	7	778	778	0	0	0	778
19.00 - 20.00	81	410	34	8	533	533	0	0	0	533
20.00 - 21.00	58	255	16	7	336	336	0	0	0	336
21.00 - 22.00	26	168	7	2	203	203	0	0	0	203
22.00 - 23.00	24	105	10	1	140	140	0	0	0	140
23.00 - 24.00	19	57	8	1	85	85	0	0	0	85
Totale	960	6.770	377	93	8.200	8.200	0	0	0	8.200

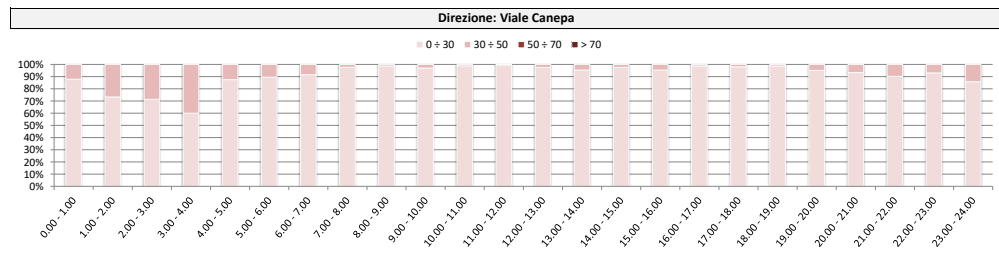
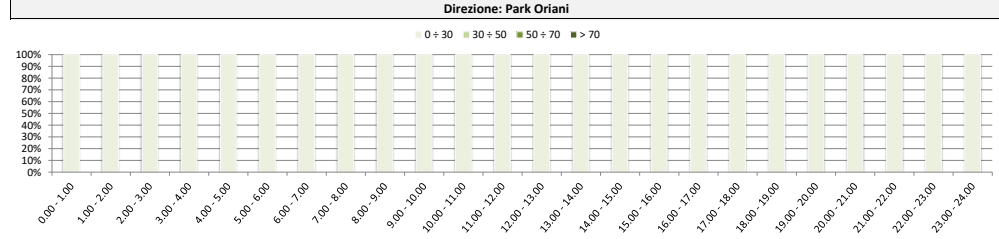
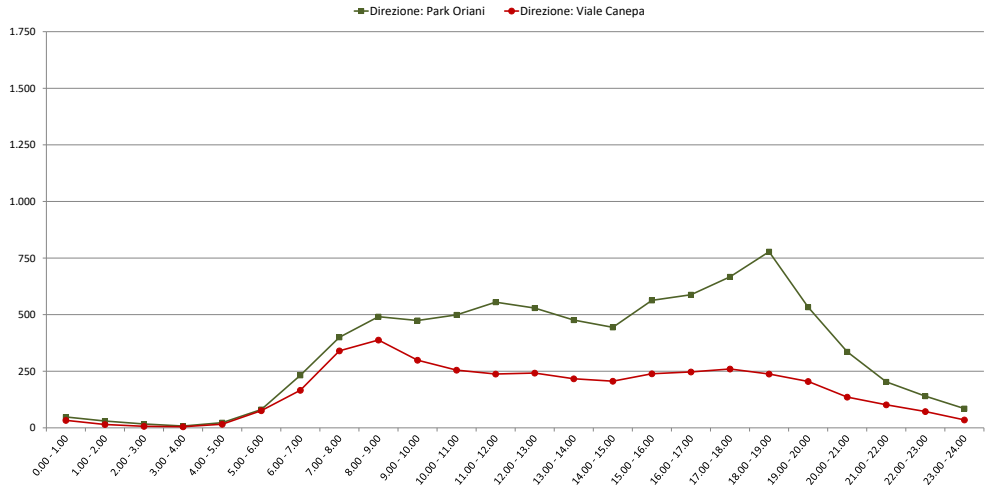
Direzione: Viale Canepa										
Intervallo orario	Volumi				Totale	Velocità [Km/h]				Totale
	Moto	Auto	< 35 q.li	> 35 q.li		0 ÷ 30	30 ÷ 50	50 ÷ 70	> 70	
0.00 - 1.00	4	28	1	0	33	29	4	0	0	33
1.00 - 2.00	1	14	0	0	15	11	4	0	0	15
2.00 - 3.00	1	6	0	0	7	5	2	0	0	7
3.00 - 4.00	1	4	0	0	5	3	2	0	0	5
4.00 - 5.00	2	13	1	0	16	14	2	0	0	16
5.00 - 6.00	11	58	7	0	76	68	8	0	0	76
6.00 - 7.00	10	149	6	1	166	152	14	0	0	166
7.00 - 8.00	26	297	16	1	340	332	8	0	0	340
8.00 - 9.00	38	334	13	3	388	383	5	0	0	388
9.00 - 10.00	28	253	17	1	299	290	9	0	0	299
10.00 - 11.00	31	200	23	1	255	252	3	0	0	255
11.00 - 12.00	24	197	14	3	238	237	1	0	0	238
12.00 - 13.00	39	188	14	1	242	236	6	0	0	242
13.00 - 14.00	23	179	14	1	217	207	10	0	0	217
14.00 - 15.00	27	172	6	1	206	201	5	0	0	206
15.00 - 16.00	34	192	13	0	239	228	11	0	0	239
16.00 - 17.00	22	211	14	0	247	244	3	0	0	247
17.00 - 18.00	30	218	11	1	260	255	5	0	0	260
18.00 - 19.00	31	202	4	1	238	235	3	0	0	238
19.00 - 20.00	35	156	13	1	205	195	10	0	0	205
20.00 - 21.00	31	100	4	1	136	127	9	0	0	136
21.00 - 22.00	24	73	4	1	102	92	10	0	0	102
22.00 - 23.00	11	60	1	0	72	67	5	0	0	72
23.00 - 24.00	4	31	0	0	35	30	5	0	0	35
Totale	488	3.335	196	18	4.037	3.893	144	0	0	4.037

Intervallo Orario	Volumi				Totale	Velocità [Km/h]				Totale
	Moto	Auto	< 35 q.li	> 35 q.li		0 ÷ 30	30 ÷ 50	50 ÷ 70	> 70	
Diurno	714	5.400	277	73	6.464	6.464	0	0	0	6.464
Notturmo	246	1.370	100	20	1.736	1.736	0	0	0	1.736
Totale	960	6.770	377	93	8.200	8.200	0	0	0	8.200

Intervallo Orario	Volumi				Totale	Velocità [Km/h]				Totale
	Moto	Auto	< 35 q.li	> 35 q.li		0 ÷ 30	30 ÷ 50	50 ÷ 70	> 70	
Diurno	353	2.643	159	14	3.169	3.100	69	0	0	3.169
Notturmo	135	692	37	4	868	793	75	0	0	868
Totale	488	3.335	196	18	4.037	3.893	144	0	0	4.037

Ore di punta										
Intervallo Orario	Volumi				Totale	Velocità [Km/h]				Totale
	Moto	Auto	< 35 q.li	> 35 q.li		0 ÷ 30	30 ÷ 50	50 ÷ 70	> 70	
11.00 - 12.00	74	458	19	4	555	555	0	0	0	555
18.00 - 19.00	123	627	21	7	778	778	0	0	0	778

Ore di punta										
Intervallo Orario	Volumi				Totale	Velocità [Km/h]				Totale
	Moto	Auto	< 35 q.li	> 35 q.li		0 ÷ 30	30 ÷ 50	50 ÷ 70	> 70	
8.00 - 9.00	38	334	13	3	388	383	5	0	0	388
17.00 - 18.00	30	218	11	1	260	255	5	0	0	260



Comune di Genova

Monitoraggio del traffico

Sezione: 23

Strada: Via Costa

Data: giovedì 7 ottobre 2021

Direzione: Park Oriani										
Intervallo orario	Volumi				Totale	Velocità [Km/h]				Totale
	Moto	Auto	< 35 q.li	> 35 q.li		0 ÷ 30	30 ÷ 50	50 ÷ 70	> 70	
0.00 - 1.00	11	45	5	1	62	62	0	0	0	62
1.00 - 2.00	4	23	3	0	30	30	0	0	0	30
2.00 - 3.00	5	5	1	0	11	11	0	0	0	11
3.00 - 4.00	1	12	1	0	14	14	0	0	0	14
4.00 - 5.00	5	17	1	0	23	23	0	0	0	23
5.00 - 6.00	17	59	2	0	78	78	0	0	0	78
6.00 - 7.00	31	141	13	3	188	188	0	0	0	188
7.00 - 8.00	50	336	18	4	408	408	0	0	0	408
8.00 - 9.00	57	424	18	4	503	503	0	0	0	503
9.00 - 10.00	51	423	20	6	500	500	0	0	0	500
10.00 - 11.00	52	443	21	7	523	523	0	0	0	523
11.00 - 12.00	58	428	21	5	512	512	0	0	0	512
12.00 - 13.00	61	374	24	6	465	465	0	0	0	465
13.00 - 14.00	52	372	21	7	452	452	0	0	0	452
14.00 - 15.00	56	374	20	8	458	458	0	0	0	458
15.00 - 16.00	71	473	20	6	570	570	0	0	0	570
16.00 - 17.00	69	489	32	7	597	597	0	0	0	597
17.00 - 18.00	95	641	29	11	776	776	0	0	0	776
18.00 - 19.00	113	613	28	12	766	766	0	0	0	766
19.00 - 20.00	104	406	31	9	550	550	0	0	0	550
20.00 - 21.00	66	220	18	4	308	308	0	0	0	308
21.00 - 22.00	45	149	11	1	206	206	0	0	0	206
22.00 - 23.00	29	119	11	1	160	160	0	0	0	160
23.00 - 24.00	22	79	11	1	113	113	0	0	0	113
Totale	1.125	6.665	380	103	8.273	8.273	0	0	0	8.273

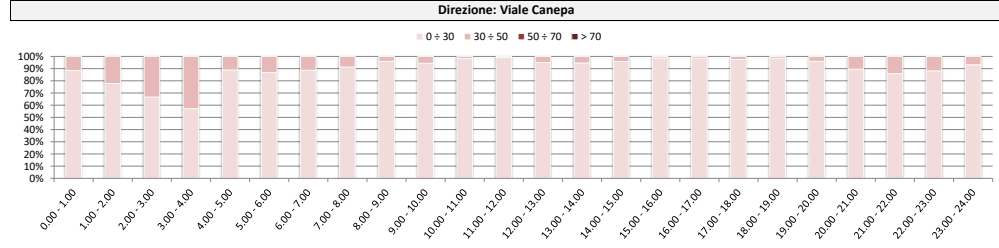
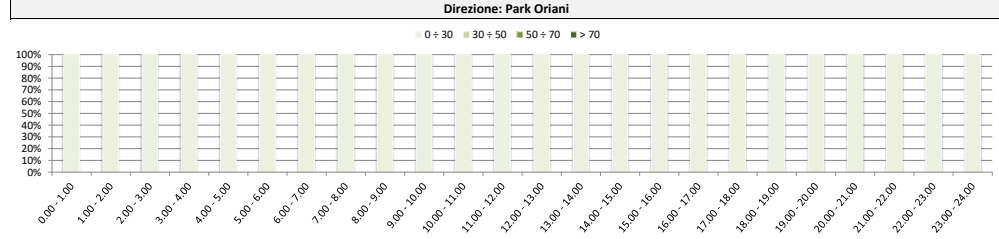
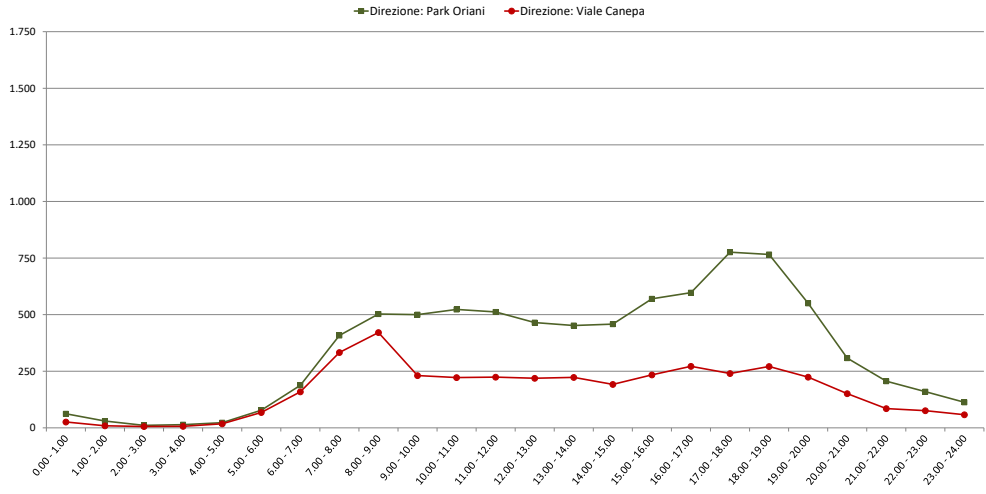
Direzione: Viale Canepa										
Intervallo orario	Volumi				Totale	Velocità [Km/h]				Totale
	Moto	Auto	< 35 q.li	> 35 q.li		0 ÷ 30	30 ÷ 50	50 ÷ 70	> 70	
0.00 - 1.00	3	23	0	0	26	23	3	0	0	26
1.00 - 2.00	3	6	0	0	9	7	2	0	0	9
2.00 - 3.00	1	5	0	0	6	4	2	0	0	6
3.00 - 4.00	3	4	0	0	7	4	3	0	0	7
4.00 - 5.00	4	13	1	0	18	16	2	0	0	18
5.00 - 6.00	13	49	6	0	68	59	9	0	0	68
6.00 - 7.00	23	132	4	0	159	141	18	0	0	159
7.00 - 8.00	41	272	17	3	333	304	29	0	0	333
8.00 - 9.00	55	337	23	6	421	404	17	0	0	421
9.00 - 10.00	26	183	18	4	231	218	13	0	0	231
10.00 - 11.00	28	182	11	1	222	218	4	0	0	222
11.00 - 12.00	23	197	4	0	224	222	2	0	0	224
12.00 - 13.00	28	174	13	4	219	208	11	0	0	219
13.00 - 14.00	26	187	9	1	223	211	12	0	0	223
14.00 - 15.00	22	160	10	0	192	184	8	0	0	192
15.00 - 16.00	28	191	14	1	234	231	3	0	0	234
16.00 - 17.00	23	225	21	3	272	268	4	0	0	272
17.00 - 18.00	36	190	13	1	240	234	6	0	0	240
18.00 - 19.00	36	220	14	1	271	267	4	0	0	271
19.00 - 20.00	37	182	4	1	224	215	9	0	0	224
20.00 - 21.00	31	116	4	0	151	135	16	0	0	151
21.00 - 22.00	16	63	6	0	85	73	12	0	0	85
22.00 - 23.00	12	60	4	0	76	67	9	0	0	76
23.00 - 24.00	11	46	1	0	58	54	4	0	0	58
Totale	529	3.217	197	26	3.969	3.767	202	0	0	3.969

Intervallo Orario	Volumi				Totale	Velocità [Km/h]				Totale
	Moto	Auto	< 35 q.li	> 35 q.li		0 ÷ 30	30 ÷ 50	50 ÷ 70	> 70	
Diurno	785	5.390	272	83	6.530	6.530	0	0	0	6.530
Notturmo	340	1.275	108	20	1.743	1.743	0	0	0	1.743
Totale	1.125	6.665	380	103	8.273	8.273	0	0	0	8.273

Intervallo Orario	Volumi				Totale	Velocità [Km/h]				Totale
	Moto	Auto	< 35 q.li	> 35 q.li		0 ÷ 30	30 ÷ 50	50 ÷ 70	> 70	
Diurno	372	2.518	167	25	3.082	2.969	113	0	0	3.082
Notturmo	157	699	30	1	887	798	89	0	0	887
Totale	529	3.217	197	26	3.969	3.767	202	0	0	3.969

Ore di punta										
Intervallo Orario	Volumi				Totale	Velocità [Km/h]				Totale
	Moto	Auto	< 35 q.li	> 35 q.li		0 ÷ 30	30 ÷ 50	50 ÷ 70	> 70	
10.00 - 11.00	52	443	21	7	523	523	0	0	0	523
17.00 - 18.00	95	641	29	11	776	776	0	0	0	776

Ore di punta										
Intervallo Orario	Volumi				Totale	Velocità [Km/h]				Totale
	Moto	Auto	< 35 q.li	> 35 q.li		0 ÷ 30	30 ÷ 50	50 ÷ 70	> 70	
8.00 - 9.00	55	337	23	6	421	404	17	0	0	421
16.00 - 17.00	23	225	21	3	272	268	4	0	0	272



Comune di Genova

Monitoraggio del traffico

Sezione: 23

Strada: Via Costa

Data: venerdì 8 ottobre 2021

Direzione: Park Oriani										
Intervallo orario	Volumi				Totale	Velocità [Km/h]				Totale
	Moto	Auto	< 35 q.li	> 35 q.li		0 ÷ 30	30 ÷ 50	50 ÷ 70	> 70	
0.00 - 1.00	12	55	6	0	73	73	0	0	0	73
1.00 - 2.00	8	22	2	0	32	32	0	0	0	32
2.00 - 3.00	4	3	1	0	8	8	0	0	0	8
3.00 - 4.00	0	6	0	0	6	6	0	0	0	6
4.00 - 5.00	5	19	1	0	25	25	0	0	0	25
5.00 - 6.00	18	73	4	0	95	95	0	0	0	95
6.00 - 7.00	28	144	12	1	185	185	0	0	0	185
7.00 - 8.00	61	348	16	1	426	426	0	0	0	426
8.00 - 9.00	51	431	21	6	509	509	0	0	0	509
9.00 - 10.00	56	347	26	6	435	435	0	0	0	435
10.00 - 11.00	57	451	17	8	533	533	0	0	0	533
11.00 - 12.00	70	407	24	7	508	508	0	0	0	508
12.00 - 13.00	88	423	25	8	544	544	0	0	0	544
13.00 - 14.00	65	421	17	5	508	508	0	0	0	508
14.00 - 15.00	58	486	18	3	565	565	0	0	0	565
15.00 - 16.00	76	436	32	5	549	549	0	0	0	549
16.00 - 17.00	98	457	34	8	597	597	0	0	0	597
17.00 - 18.00	99	597	26	9	731	731	0	0	0	731
18.00 - 19.00	101	504	26	16	647	647	0	0	0	647
19.00 - 20.00	85	332	39	9	465	465	0	0	0	465
20.00 - 21.00	71	188	27	7	293	293	0	0	0	293
21.00 - 22.00	52	125	18	1	196	196	0	0	0	196
22.00 - 23.00	44	85	11	1	141	141	0	0	0	141
23.00 - 24.00	26	115	1	0	142	142	0	0	0	142
Totale	1.233	6.475	404	101	8.213	8.213	0	0	0	8.213

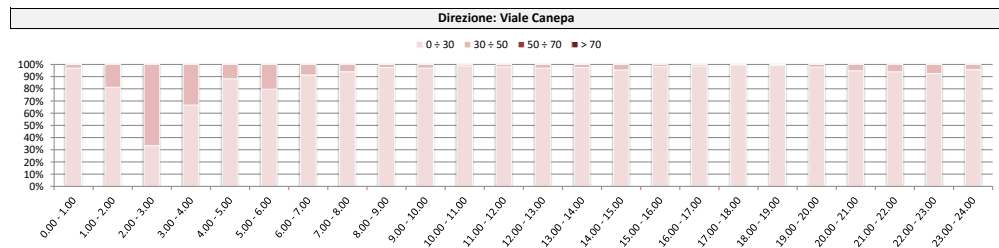
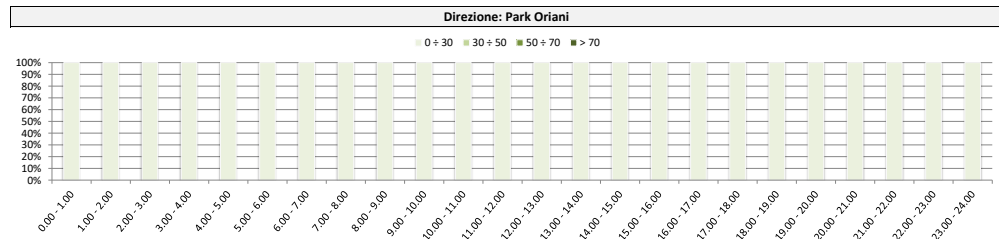
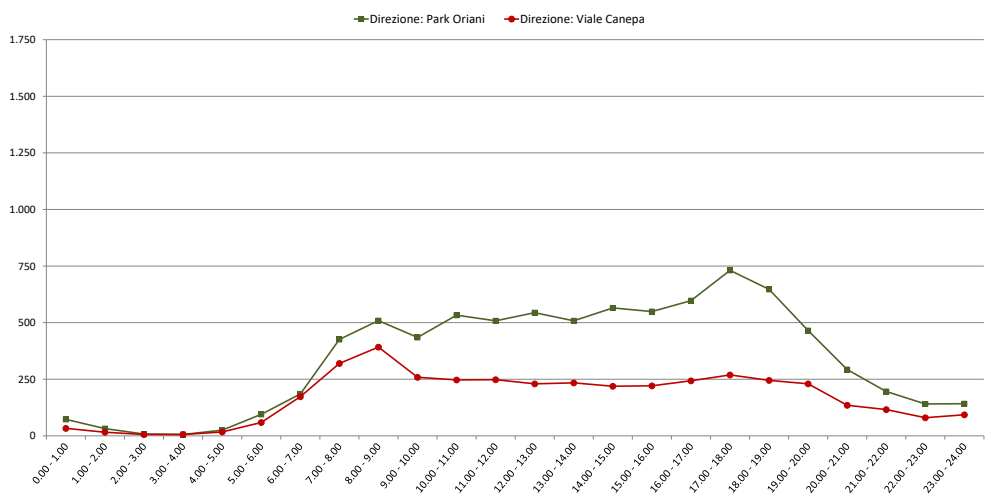
Direzione: Viale Canepa										
Intervallo orario	Volumi				Totale	Velocità [Km/h]				Totale
	Moto	Auto	< 35 q.li	> 35 q.li		0 ÷ 30	30 ÷ 50	50 ÷ 70	> 70	
0.00 - 1.00	4	28	1	0	33	32	1	0	0	33
1.00 - 2.00	1	15	0	0	16	13	3	0	0	16
2.00 - 3.00	1	5	0	0	6	2	4	0	0	6
3.00 - 4.00	1	5	0	0	6	4	2	0	0	6
4.00 - 5.00	3	13	1	0	17	15	2	0	0	17
5.00 - 6.00	13	43	3	0	59	47	12	0	0	59
6.00 - 7.00	31	142	0	0	173	158	15	0	0	173
7.00 - 8.00	36	265	16	3	320	301	19	0	0	320
8.00 - 9.00	58	316	14	4	392	382	10	0	0	392
9.00 - 10.00	30	214	11	4	259	251	8	0	0	259
10.00 - 11.00	38	194	14	1	247	244	3	0	0	247
11.00 - 12.00	29	207	11	1	248	243	5	0	0	248
12.00 - 13.00	36	176	18	0	230	223	7	0	0	230
13.00 - 14.00	38	190	6	0	234	228	6	0	0	234
14.00 - 15.00	31	172	13	3	219	209	10	0	0	219
15.00 - 16.00	25	189	7	0	221	217	4	0	0	221
16.00 - 17.00	23	194	26	0	243	240	3	0	0	243
17.00 - 18.00	25	224	17	3	269	268	1	0	0	269
18.00 - 19.00	40	194	10	1	245	244	1	0	0	245
19.00 - 20.00	29	196	4	1	230	225	5	0	0	230
20.00 - 21.00	25	107	3	0	135	128	7	0	0	135
21.00 - 22.00	21	91	3	1	116	109	7	0	0	116
22.00 - 23.00	16	61	3	0	80	74	6	0	0	80
23.00 - 24.00	18	71	3	1	93	89	4	0	0	93
Totale	572	3.312	184	23	4.091	3.946	145	0	0	4.091

Intervallo Orario	Volumi				Totale	Velocità [Km/h]				Totale
	Moto	Auto	< 35 q.li	> 35 q.li		0 ÷ 30	30 ÷ 50	50 ÷ 70	> 70	
Diurno	880	5.308	282	82	6.552	6.552	0	0	0	6.552
Notturmo	353	1.167	122	19	1.661	1.661	0	0	0	1.661
Totale	1.233	6.475	404	101	8.213	8.213	0	0	0	8.213

Intervallo Orario	Volumi				Totale	Velocità [Km/h]				Totale
	Moto	Auto	< 35 q.li	> 35 q.li		0 ÷ 30	30 ÷ 50	50 ÷ 70	> 70	
Diurno	409	2.535	163	20	3.127	3.050	77	0	0	3.127
Notturmo	163	777	21	3	964	896	68	0	0	964
Totale	572	3.312	184	23	4.091	3.946	145	0	0	4.091

Ore di punta										
Intervallo Orario	Volumi				Totale	Velocità [Km/h]				Totale
	Moto	Auto	< 35 q.li	> 35 q.li		0 ÷ 30	30 ÷ 50	50 ÷ 70	> 70	
12.00 - 13.00	88	423	25	8	544	544	0	0	0	544
17.00 - 18.00	99	597	26	9	731	731	0	0	0	731

Ore di punta										
Intervallo Orario	Volumi				Totale	Velocità [Km/h]				Totale
	Moto	Auto	< 35 q.li	> 35 q.li		0 ÷ 30	30 ÷ 50	50 ÷ 70	> 70	
8.00 - 9.00	58	316	14	4	392	382	10	0	0	392
17.00 - 18.00	25	224	17	3	269	268	1	0	0	269



Comune di Genova

Monitoraggio del traffico

Sezione: 23

Strada: Via Costa

Data: sabato 9 ottobre 2021

Direzione: Park Oriani										
Intervallo orario	Volumi				Totale	Velocità [Km/h]				Totale
	Moto	Auto	< 35 q.li	> 35 q.li		0 ÷ 30	30 ÷ 50	50 ÷ 70	> 70	
0.00 - 1.00	16	89	2	0	107	107	0	0	0	107
1.00 - 2.00	7	64	6	0	77	77	0	0	0	77
2.00 - 3.00	4	35	2	0	41	41	0	0	0	41
3.00 - 4.00	5	17	2	0	24	24	0	0	0	24
4.00 - 5.00	4	20	1	0	25	25	0	0	0	25
5.00 - 6.00	14	43	3	0	60	60	0	0	0	60
6.00 - 7.00	22	148	11	1	182	182	0	0	0	182
7.00 - 8.00	25	180	11	4	220	220	0	0	0	220
8.00 - 9.00	44	255	16	2	317	317	0	0	0	317
9.00 - 10.00	49	354	26	3	432	432	0	0	0	432
10.00 - 11.00	59	436	21	9	525	525	0	0	0	525
11.00 - 12.00	57	451	22	4	534	534	0	0	0	534
12.00 - 13.00	74	345	30	5	454	454	0	0	0	454
13.00 - 14.00	52	238	21	6	317	317	0	0	0	317
14.00 - 15.00	47	284	21	6	358	358	0	0	0	358
15.00 - 16.00	70	393	25	6	494	494	0	0	0	494
16.00 - 17.00	44	444	25	8	521	521	0	0	0	521
17.00 - 18.00	59	399	30	9	497	497	0	0	0	497
18.00 - 19.00	85	430	23	5	543	543	0	0	0	543
19.00 - 20.00	83	342	34	5	464	464	0	0	0	464
20.00 - 21.00	51	223	22	7	303	303	0	0	0	303
21.00 - 22.00	32	141	13	1	187	187	0	0	0	187
22.00 - 23.00	21	152	11	1	185	185	0	0	0	185
23.00 - 24.00	19	139	14	1	173	173	0	0	0	173
Totale	943	5.622	392	83	7.040	7.040	0	0	0	7.040

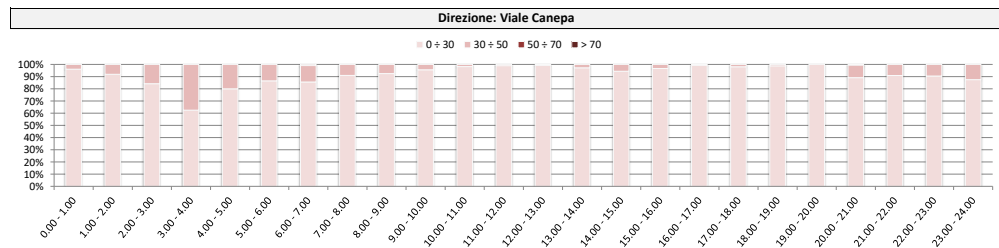
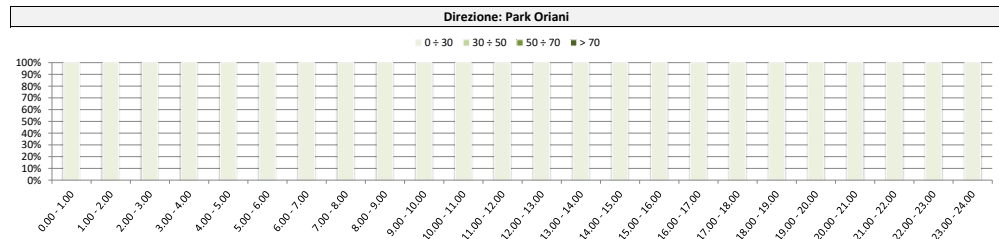
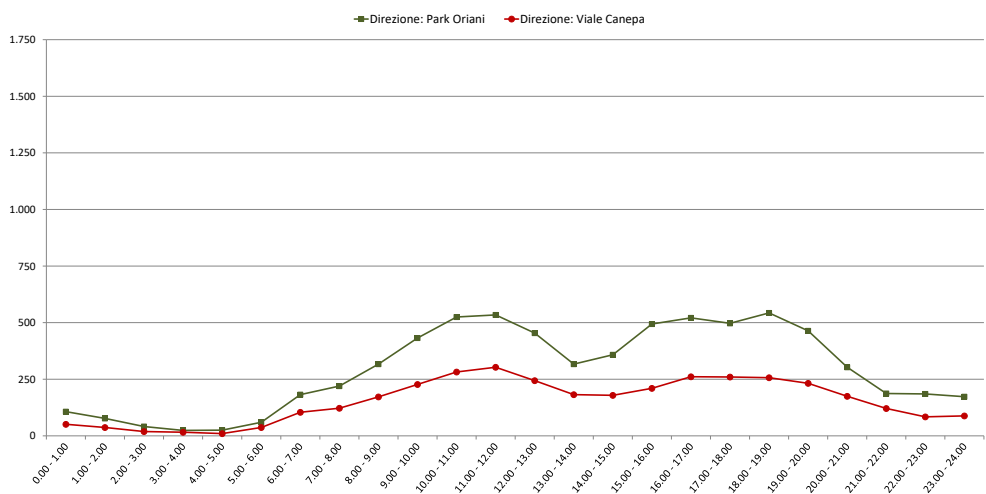
Direzione: Viale Canepa										
Intervallo orario	Volumi				Totale	Velocità [Km/h]				Totale
	Moto	Auto	< 35 q.li	> 35 q.li		0 ÷ 30	30 ÷ 50	50 ÷ 70	> 70	
0.00 - 1.00	9	41	1	0	51	49	2	0	0	51
1.00 - 2.00	8	29	0	0	37	34	3	0	0	37
2.00 - 3.00	4	15	0	0	19	16	3	0	0	19
3.00 - 4.00	1	15	0	0	16	10	6	0	0	16
4.00 - 5.00	1	9	0	0	10	8	2	0	0	10
5.00 - 6.00	9	25	3	0	37	32	5	0	0	37
6.00 - 7.00	13	81	10	0	104	89	14	1	0	104
7.00 - 8.00	18	94	9	1	122	111	11	0	0	122
8.00 - 9.00	23	136	10	3	172	159	13	0	0	172
9.00 - 10.00	31	187	9	0	227	217	10	0	0	227
10.00 - 11.00	23	248	11	0	282	277	5	0	0	282
11.00 - 12.00	33	250	20	0	303	300	3	0	0	303
12.00 - 13.00	28	207	9	0	244	242	2	0	0	244
13.00 - 14.00	13	165	4	0	182	177	5	0	0	182
14.00 - 15.00	23	144	11	1	179	169	10	0	0	179
15.00 - 16.00	23	179	7	1	210	203	7	0	0	210
16.00 - 17.00	23	222	16	0	261	259	2	0	0	261
17.00 - 18.00	33	214	10	3	260	255	5	0	0	260
18.00 - 19.00	23	225	9	0	257	254	3	0	0	257
19.00 - 20.00	28	189	11	4	232	232	0	0	0	232
20.00 - 21.00	26	142	7	0	175	156	18	1	0	175
21.00 - 22.00	24	94	3	0	121	110	11	0	0	121
22.00 - 23.00	9	74	1	0	84	76	8	0	0	84
23.00 - 24.00	11	74	3	0	88	77	11	0	0	88
Totale	437	3.059	164	13	3.673	3.512	159	2	0	3.673

Intervallo Orario	Volumi				Totale	Velocità [Km/h]				Totale
	Moto	Auto	< 35 q.li	> 35 q.li		0 ÷ 30	30 ÷ 50	50 ÷ 70	> 70	
Diurno	665	4.209	271	67	5.212	5.212	0	0	0	5.212
Notturmo	278	1.413	121	16	1.828	1.828	0	0	0	1.828
Totale	943	5.622	392	83	7.040	7.040	0	0	0	7.040

Intervallo Orario	Volumi				Totale	Velocità [Km/h]				Totale
	Moto	Auto	< 35 q.li	> 35 q.li		0 ÷ 30	30 ÷ 50	50 ÷ 70	> 70	
Diurno	294	2.271	125	9	2.699	2.623	76	0	0	2.699
Notturmo	143	788	39	4	974	889	83	2	0	974
Totale	437	3.059	164	13	3.673	3.512	159	2	0	3.673

Ore di punta										
Intervallo Orario	Volumi				Totale	Velocità [Km/h]				Totale
	Moto	Auto	< 35 q.li	> 35 q.li		0 ÷ 30	30 ÷ 50	50 ÷ 70	> 70	
11.00 - 12.00	57	451	22	4	534	534	0	0	0	534
18.00 - 19.00	85	430	23	5	543	543	0	0	0	543

Ore di punta										
Intervallo Orario	Volumi				Totale	Velocità [Km/h]				Totale
	Moto	Auto	< 35 q.li	> 35 q.li		0 ÷ 30	30 ÷ 50	50 ÷ 70	> 70	
11.00 - 12.00	33	250	20	0	303	300	3	0	0	303
16.00 - 17.00	23	222	16	0	261	259	2	0	0	261



Comune di Genova

Monitoraggio del traffico

Sezione: 23

Strada: Via Costa

Data: domenica 10 ottobre 2021

Direzione: Park Oriani										
Intervallo orario	Volumi				Totale	Velocità [Km/h]				Totale
	Moto	Auto	< 35 q.li	> 35 q.li		0 ÷ 30	30 ÷ 50	50 ÷ 70	> 70	
0.00 - 1.00	22	89	10	0	121	121	0	0	0	121
1.00 - 2.00	14	62	9	0	85	85	0	0	0	85
2.00 - 3.00	8	39	3	0	50	50	0	0	0	50
3.00 - 4.00	6	21	2	0	29	29	0	0	0	29
4.00 - 5.00	3	25	2	0	30	30	0	0	0	30
5.00 - 6.00	5	44	4	0	53	53	0	0	0	53
6.00 - 7.00	5	44	2	0	51	51	0	0	0	51
7.00 - 8.00	10	65	3	0	78	78	0	0	0	78
8.00 - 9.00	17	108	6	2	133	133	0	0	0	133
9.00 - 10.00	26	196	11	1	234	234	0	0	0	234
10.00 - 11.00	38	238	16	1	293	293	0	0	0	293
11.00 - 12.00	52	276	20	4	352	352	0	0	0	352
12.00 - 13.00	48	272	21	4	345	345	0	0	0	345
13.00 - 14.00	33	187	10	0	230	230	0	0	0	230
14.00 - 15.00	24	210	15	2	251	251	0	0	0	251
15.00 - 16.00	24	218	13	3	258	258	0	0	0	258
16.00 - 17.00	44	258	11	3	316	316	0	0	0	316
17.00 - 18.00	46	306	15	6	373	373	0	0	0	373
18.00 - 19.00	41	324	25	3	393	393	0	0	0	393
19.00 - 20.00	68	312	26	5	411	411	0	0	0	411
20.00 - 21.00	47	204	22	2	275	275	0	0	0	275
21.00 - 22.00	43	144	11	1	199	199	0	0	0	199
22.00 - 23.00	15	108	12	1	136	136	0	0	0	136
23.00 - 24.00	21	77	7	1	106	106	0	0	0	106
Totale	660	3.827	276	39	4.802	4.802	0	0	0	4.802

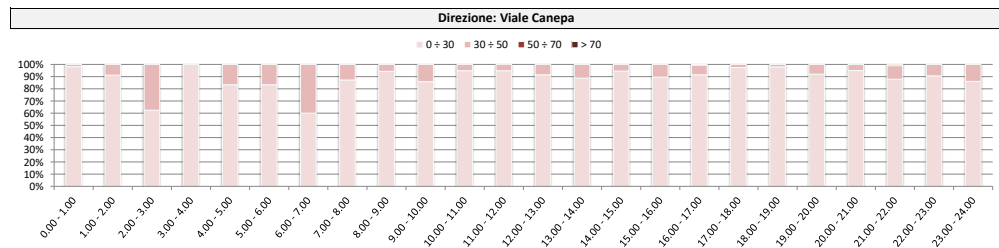
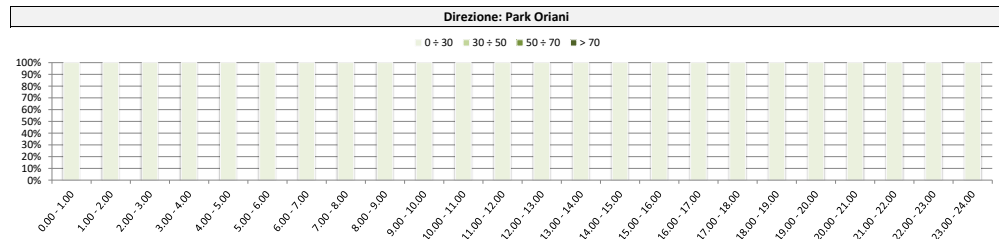
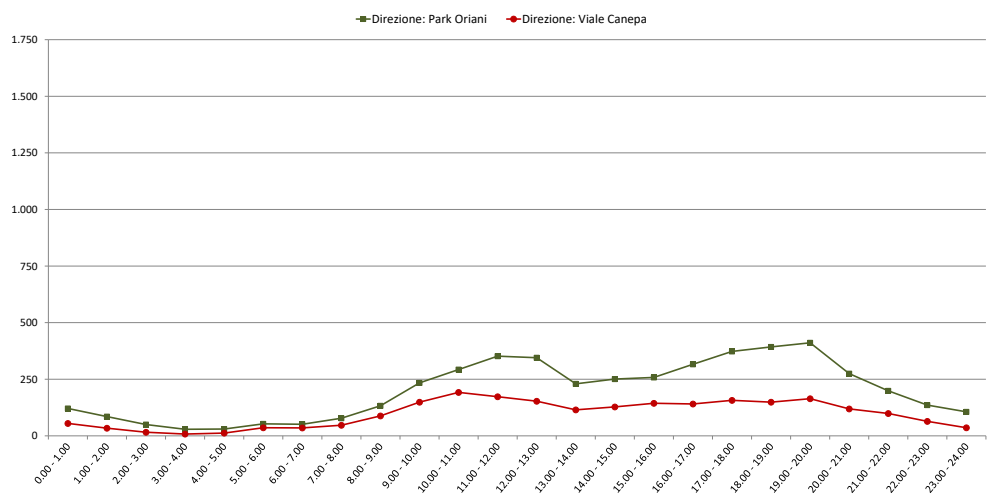
Direzione: Viale Canepa										
Intervallo orario	Volumi				Totale	Velocità [Km/h]				Totale
	Moto	Auto	< 35 q.li	> 35 q.li		0 ÷ 30	30 ÷ 50	50 ÷ 70	> 70	
0.00 - 1.00	5	50	0	0	55	54	1	0	0	55
1.00 - 2.00	8	26	0	0	34	31	3	0	0	34
2.00 - 3.00	3	12	1	0	16	10	6	0	0	16
3.00 - 4.00	1	7	0	0	8	8	0	0	0	8
4.00 - 5.00	1	10	1	0	12	10	2	0	0	12
5.00 - 6.00	4	31	1	0	36	30	6	0	0	36
6.00 - 7.00	6	28	1	0	35	21	14	0	0	35
7.00 - 8.00	5	41	1	0	47	41	6	0	0	47
8.00 - 9.00	11	76	1	0	88	83	5	0	0	88
9.00 - 10.00	23	123	3	0	149	128	21	0	0	149
10.00 - 11.00	21	165	6	0	192	182	10	0	0	192
11.00 - 12.00	25	139	9	0	173	164	9	0	0	173
12.00 - 13.00	18	134	1	0	153	140	13	0	0	153
13.00 - 14.00	15	96	4	0	115	102	13	0	0	115
14.00 - 15.00	16	109	3	0	128	121	7	0	0	128
15.00 - 16.00	16	124	3	1	144	129	15	0	0	144
16.00 - 17.00	16	116	6	3	141	129	11	1	0	141
17.00 - 18.00	17	139	1	0	157	153	4	0	0	157
18.00 - 19.00	18	122	9	0	149	146	3	0	0	149
19.00 - 20.00	26	132	6	0	164	151	13	0	0	164
20.00 - 21.00	18	98	3	0	119	113	6	0	0	119
21.00 - 22.00	21	74	4	0	99	87	11	1	0	99
22.00 - 23.00	9	52	3	0	64	58	6	0	0	64
23.00 - 24.00	6	30	0	0	36	31	5	0	0	36
Totale	309	1.934	67	4	2.314	2.122	190	2	0	2.314

Intervallo Orario	Volumi				Totale	Velocità [Km/h]				Totale
	Moto	Auto	< 35 q.li	> 35 q.li		0 ÷ 30	30 ÷ 50	50 ÷ 70	> 70	
Diurno	403	2.658	166	29	3.256	3.256	0	0	0	3.256
Notturmo	257	1.169	110	10	1.546	1.546	0	0	0	1.546
Totale	660	3.827	276	39	4.802	4.802	0	0	0	4.802

Intervallo Orario	Volumi				Totale	Velocità [Km/h]				Totale
	Moto	Auto	< 35 q.li	> 35 q.li		0 ÷ 30	30 ÷ 50	50 ÷ 70	> 70	
Diurno	201	1.384	47	4	1.636	1.518	117	1	0	1.636
Notturmo	108	550	20	0	678	604	73	1	0	678
Totale	309	1.934	67	4	2.314	2.122	190	2	0	2.314

Ore di punta										
Intervallo Orario	Volumi				Totale	Velocità [Km/h]				Totale
	Moto	Auto	< 35 q.li	> 35 q.li		0 ÷ 30	30 ÷ 50	50 ÷ 70	> 70	
11.00 - 12.00	52	276	20	4	352	352	0	0	0	352
19.00 - 20.00	68	312	26	5	411	411	0	0	0	411

Ore di punta										
Intervallo Orario	Volumi				Totale	Velocità [Km/h]				Totale
	Moto	Auto	< 35 q.li	> 35 q.li		0 ÷ 30	30 ÷ 50	50 ÷ 70	> 70	
10.00 - 11.00	21	165	6	0	192	182	10	0	0	192
19.00 - 20.00	26	132	6	0	164	151	13	0	0	164



Comune di Genova

Monitoraggio del traffico

Sezione: 24

Strada: Via Menotti

Data: lunedì 11 ottobre 2021

Direzione: Senso Unico										
Intervallo orario	Volumi				Totale	Velocità [Km/h]				Totale
	Moto	Auto	< 35 q.li	> 35 q.li		0 ÷ 30	30 ÷ 50	50 ÷ 70	> 70	
0.00 - 1.00	0	30	0	0	30	12	16	2	0	30
1.00 - 2.00	0	19	1	0	20	14	6	0	0	20
2.00 - 3.00	0	9	0	0	9	4	4	1	0	9
3.00 - 4.00	0	5	1	0	6	3	2	1	0	6
4.00 - 5.00	0	4	4	0	8	1	7	0	0	8
5.00 - 6.00	0	21	1	0	22	11	11	0	0	22
6.00 - 7.00	0	33	4	0	37	23	14	0	0	37
7.00 - 8.00	0	44	1	0	45	40	5	0	0	45
8.00 - 9.00	5	41	4	0	50	46	4	0	0	50
9.00 - 10.00	1	29	6	0	36	32	4	0	0	36
10.00 - 11.00	3	34	4	0	41	38	3	0	0	41
11.00 - 12.00	4	35	5	0	44	44	0	0	0	44
12.00 - 13.00	2	47	5	0	54	50	4	0	0	54
13.00 - 14.00	1	54	8	0	63	54	9	0	0	63
14.00 - 15.00	2	44	5	0	51	47	4	0	0	51
15.00 - 16.00	0	31	3	0	34	32	2	0	0	34
16.00 - 17.00	3	36	4	0	43	40	3	0	0	43
17.00 - 18.00	5	29	4	0	38	36	2	0	0	38
18.00 - 19.00	15	35	2	0	52	49	3	0	0	52
19.00 - 20.00	3	38	2	0	43	38	5	0	0	43
20.00 - 21.00	0	30	6	0	36	27	9	0	0	36
21.00 - 22.00	0	43	3	0	46	29	17	0	0	46
22.00 - 23.00	1	31	1	0	33	16	16	1	0	33
23.00 - 24.00	0	24	1	0	25	10	14	1	0	25
Totale	45	746	75	0	866	696	164	6	0	866

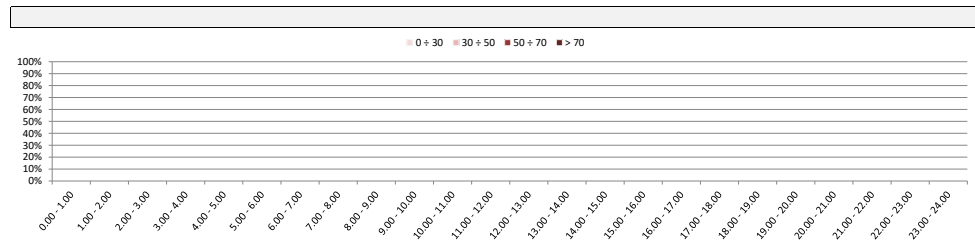
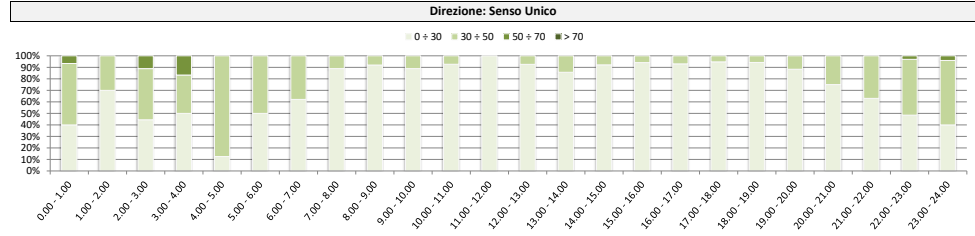
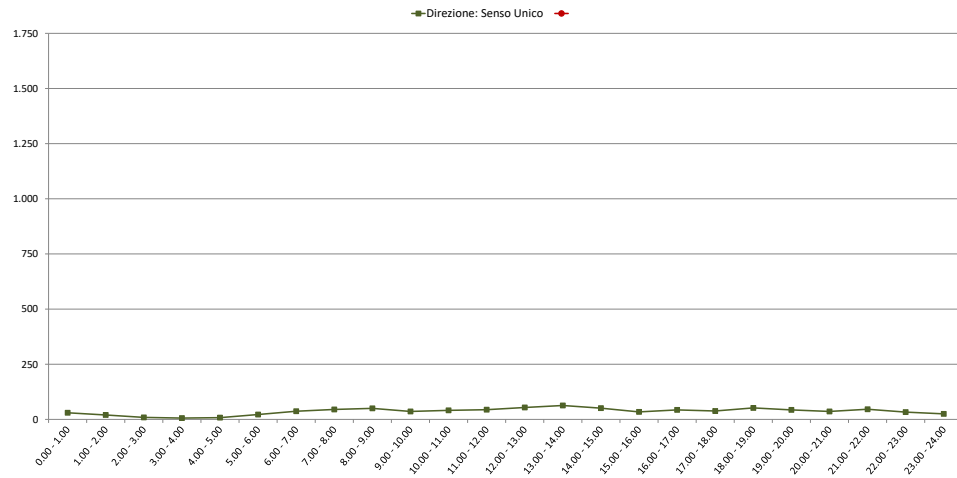
Intervallo orario	Volumi				Totale	Velocità [Km/h]				Totale
	Moto	Auto	< 35 q.li	> 35 q.li		0 ÷ 30	30 ÷ 50	50 ÷ 70	> 70	
0.00 - 1.00										
1.00 - 2.00										
2.00 - 3.00										
3.00 - 4.00										
4.00 - 5.00										
5.00 - 6.00										
6.00 - 7.00										
7.00 - 8.00										
8.00 - 9.00										
9.00 - 10.00										
10.00 - 11.00										
11.00 - 12.00										
12.00 - 13.00										
13.00 - 14.00										
14.00 - 15.00										
15.00 - 16.00										
16.00 - 17.00										
17.00 - 18.00										
18.00 - 19.00										
19.00 - 20.00										
20.00 - 21.00										
21.00 - 22.00										
22.00 - 23.00										
23.00 - 24.00										
Totale										

Intervallo Orario	Volumi				Totale	Velocità [Km/h]				Totale
	Moto	Auto	< 35 q.li	> 35 q.li		0 ÷ 30	30 ÷ 50	50 ÷ 70	> 70	
Diurno	41	459	51	0	551	508	43	0	0	551
Notturmo	4	287	24	0	315	188	121	6	0	315
Totale	45	746	75	0	866	696	164	6	0	866

Intervallo Orario	Volumi				Totale	Velocità [Km/h]				Totale
	Moto	Auto	< 35 q.li	> 35 q.li		0 ÷ 30	30 ÷ 50	50 ÷ 70	> 70	
Diurno										
Notturmo										
Totale										

Ore di punta										
Intervallo Orario	Volumi				Totale	Velocità [Km/h]				Totale
	Moto	Auto	< 35 q.li	> 35 q.li		0 ÷ 30	30 ÷ 50	50 ÷ 70	> 70	
12.00 - 13.00	2	47	5	0	54	50	4	0	0	54
13.00 - 14.00	1	54	8	0	63	54	9	0	0	63

Ore di punta										
Intervallo Orario	Volumi				Totale	Velocità [Km/h]				Totale
	Moto	Auto	< 35 q.li	> 35 q.li		0 ÷ 30	30 ÷ 50	50 ÷ 70	> 70	
0.00 - 1.00										
13.00 - 14.00										



Comune di Genova

Monitoraggio del traffico

Sezione: 24

Strada: Via Menotti

Data: martedì 5 ottobre 2021

Direzione: Senso Unico										
Intervallo orario	Volumi				Totale	Velocità [Km/h]				Totale
	Moto	Auto	< 35 q.li	> 35 q.li		0 ÷ 30	30 ÷ 50	50 ÷ 70	> 70	
0.00 - 1.00	0	18	0	0	18	10	8	0	0	18
1.00 - 2.00	0	7	0	0	7	2	5	0	0	7
2.00 - 3.00	0	4	0	0	4	2	2	0	0	4
3.00 - 4.00	0	4	1	0	5	2	2	1	0	5
4.00 - 5.00	0	4	1	0	5	2	3	0	0	5
5.00 - 6.00	1	20	1	0	22	9	13	0	0	22
6.00 - 7.00	0	19	2	0	21	18	3	0	0	21
7.00 - 8.00	1	27	5	0	33	29	4	0	0	33
8.00 - 9.00	1	25	3	0	29	27	2	0	0	29
9.00 - 10.00	2	21	2	0	25	24	1	0	0	25
10.00 - 11.00	3	21	2	1	27	26	1	0	0	27
11.00 - 12.00	4	23	3	0	30	29	1	0	0	30
12.00 - 13.00	1	26	4	0	31	30	1	0	0	31
13.00 - 14.00	2	40	2	0	44	41	3	0	0	44
14.00 - 15.00	1	33	3	0	37	37	0	0	0	37
15.00 - 16.00	0	55	0	0	55	54	1	0	0	55
16.00 - 17.00	4	25	3	0	32	32	0	0	0	32
17.00 - 18.00	2	30	3	0	35	33	2	0	0	35
18.00 - 19.00	2	25	2	0	29	29	0	0	0	29
19.00 - 20.00	2	57	3	0	62	57	5	0	0	62
20.00 - 21.00	1	40	11	0	52	38	14	0	0	52
21.00 - 22.00	0	28	4	0	32	17	15	0	0	32
22.00 - 23.00	0	49	2	0	51	26	24	1	0	51
23.00 - 24.00	0	25	2	0	27	13	12	2	0	27
Totale	27	626	59	1	713	587	122	4	0	713

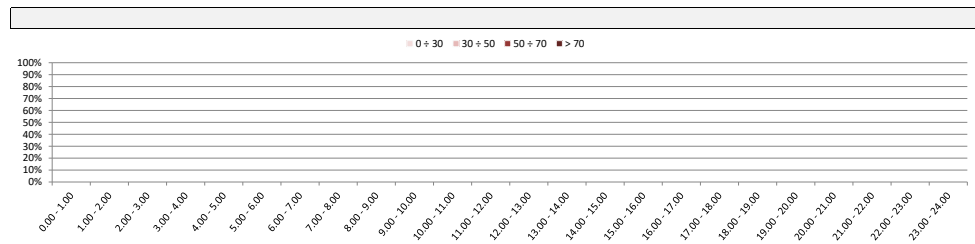
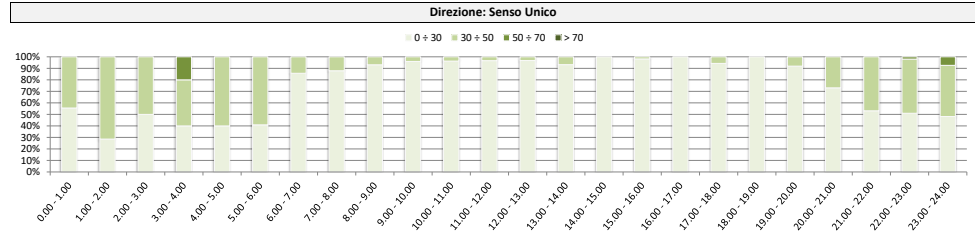
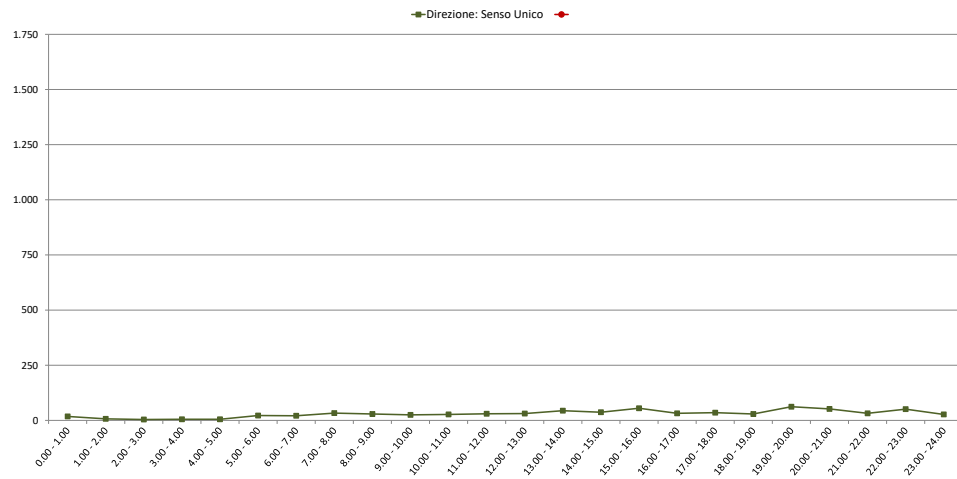
Intervallo orario	Volumi				Totale	Velocità [Km/h]				Totale
	Moto	Auto	< 35 q.li	> 35 q.li		0 ÷ 30	30 ÷ 50	50 ÷ 70	> 70	
0.00 - 1.00										
1.00 - 2.00										
2.00 - 3.00										
3.00 - 4.00										
4.00 - 5.00										
5.00 - 6.00										
6.00 - 7.00										
7.00 - 8.00										
8.00 - 9.00										
9.00 - 10.00										
10.00 - 11.00										
11.00 - 12.00										
12.00 - 13.00										
13.00 - 14.00										
14.00 - 15.00										
15.00 - 16.00										
16.00 - 17.00										
17.00 - 18.00										
18.00 - 19.00										
19.00 - 20.00										
20.00 - 21.00										
21.00 - 22.00										
22.00 - 23.00										
23.00 - 24.00										
Totale										

Intervallo Orario	Volumi				Totale	Velocità [Km/h]				Totale
	Moto	Auto	< 35 q.li	> 35 q.li		0 ÷ 30	30 ÷ 50	50 ÷ 70	> 70	
Diurno	23	351	32	1	407	391	16	0	0	407
Notturmo	4	275	27	0	306	196	106	4	0	306
Totale	27	626	59	1	713	587	122	4	0	713

Intervallo Orario	Volumi				Totale	Velocità [Km/h]				Totale
	Moto	Auto	< 35 q.li	> 35 q.li		0 ÷ 30	30 ÷ 50	50 ÷ 70	> 70	
Diurno										
Notturmo										
Totale										

Ore di punta										
Intervallo Orario	Volumi				Totale	Velocità [Km/h]				Totale
	Moto	Auto	< 35 q.li	> 35 q.li		0 ÷ 30	30 ÷ 50	50 ÷ 70	> 70	
7.00 - 8.00	1	27	5	0	33	29	4	0	0	33
19.00 - 20.00	2	57	3	0	62	57	5	0	0	62

Ore di punta										
Intervallo Orario	Volumi				Totale	Velocità [Km/h]				Totale
	Moto	Auto	< 35 q.li	> 35 q.li		0 ÷ 30	30 ÷ 50	50 ÷ 70	> 70	
0.00 - 1.00										
13.00 - 14.00										



Comune di Genova

Monitoraggio del traffico

Sezione: 24

Strada: Via Menotti

Data: mercoledì 6 ottobre 2021

Direzione: Senso Unico										
Intervallo orario	Volumi				Totale	Velocità [Km/h]				Totale
	Moto	Auto	< 35 q.li	> 35 q.li		0 ÷ 30	30 ÷ 50	50 ÷ 70	> 70	
0.00 - 1.00	0	28	1	0	29	16	12	1	0	29
1.00 - 2.00	0	9	0	0	9	3	6	0	0	9
2.00 - 3.00	0	7	0	0	7	4	3	0	0	7
3.00 - 4.00	0	7	1	0	8	2	4	2	0	8
4.00 - 5.00	0	6	1	0	7	2	5	0	0	7
5.00 - 6.00	1	34	1	0	36	16	20	0	0	36
6.00 - 7.00	0	20	2	0	22	19	3	0	0	22
7.00 - 8.00	1	37	2	0	40	38	2	0	0	40
8.00 - 9.00	2	32	4	0	38	36	2	0	0	38
9.00 - 10.00	4	23	4	0	31	30	1	0	0	31
10.00 - 11.00	7	29	4	1	41	40	1	0	0	41
11.00 - 12.00	7	26	3	0	36	36	0	0	0	36
12.00 - 13.00	3	32	6	0	41	40	1	0	0	41
13.00 - 14.00	1	66	6	0	73	67	6	0	0	73
14.00 - 15.00	1	57	9	0	67	57	10	0	0	67
15.00 - 16.00	2	50	5	0	57	51	6	0	0	57
16.00 - 17.00	1	37	5	0	43	39	4	0	0	43
17.00 - 18.00	8	44	2	0	54	53	1	0	0	54
18.00 - 19.00	12	33	3	0	48	45	3	0	0	48
19.00 - 20.00	0	52	3	0	55	52	3	0	0	55
20.00 - 21.00	0	42	9	1	52	45	7	0	0	52
21.00 - 22.00	0	42	2	0	44	31	13	0	0	44
22.00 - 23.00	0	40	3	0	43	21	22	0	0	43
23.00 - 24.00	0	43	1	0	44	16	28	0	0	44
Totale	50	796	77	2	925	759	163	3	0	925

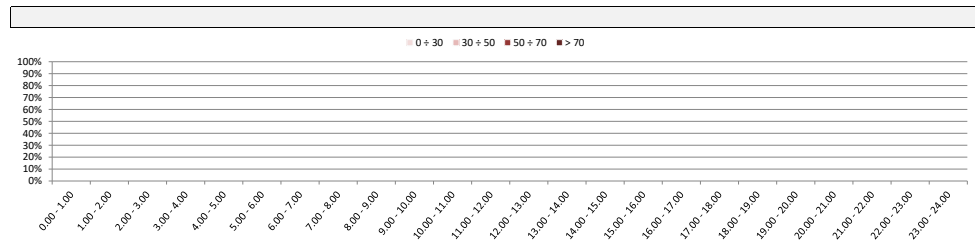
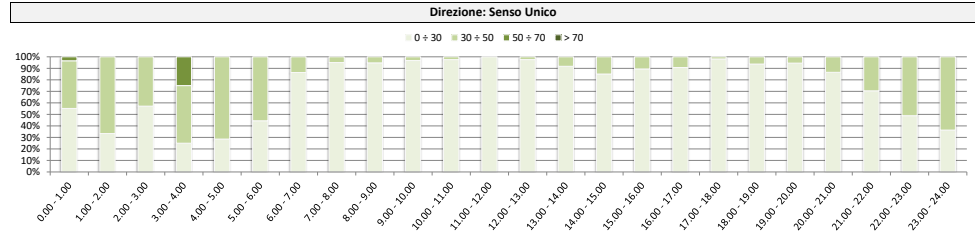
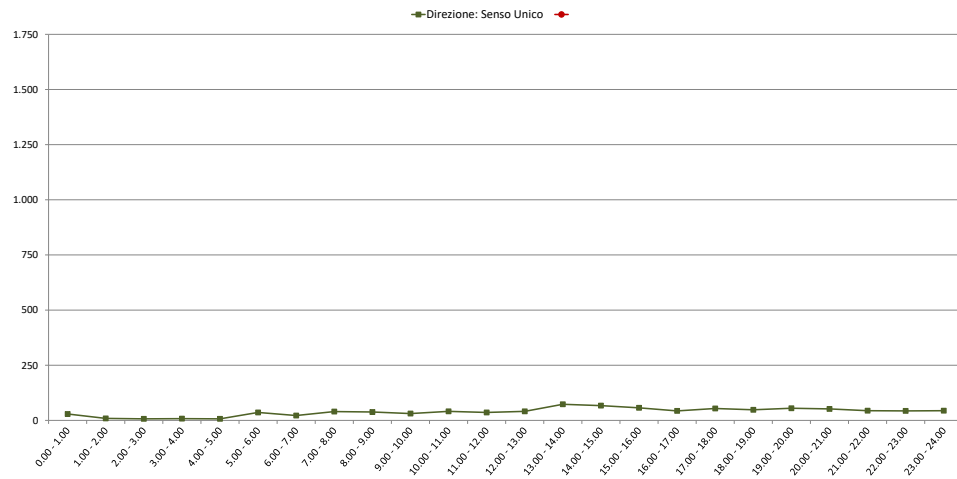
Direzione: Senso Unico										
Intervallo orario	Volumi				Totale	Velocità [Km/h]				Totale
	Moto	Auto	< 35 q.li	> 35 q.li		0 ÷ 30	30 ÷ 50	50 ÷ 70	> 70	
0.00 - 1.00										
1.00 - 2.00										
2.00 - 3.00										
3.00 - 4.00										
4.00 - 5.00										
5.00 - 6.00										
6.00 - 7.00										
7.00 - 8.00										
8.00 - 9.00										
9.00 - 10.00										
10.00 - 11.00										
11.00 - 12.00										
12.00 - 13.00										
13.00 - 14.00										
14.00 - 15.00										
15.00 - 16.00										
16.00 - 17.00										
17.00 - 18.00										
18.00 - 19.00										
19.00 - 20.00										
20.00 - 21.00										
21.00 - 22.00										
22.00 - 23.00										
23.00 - 24.00										
Totale										

Intervallo Orario	Volumi				Totale	Velocità [Km/h]				Totale
	Moto	Auto	< 35 q.li	> 35 q.li		0 ÷ 30	30 ÷ 50	50 ÷ 70	> 70	
Diurno	49	466	53	1	569	532	37	0	0	569
Notturmo	1	330	24	1	356	227	126	3	0	356
Totale	50	796	77	2	925	759	163	3	0	925

Intervallo Orario	Volumi				Totale	Velocità [Km/h]				Totale
	Moto	Auto	< 35 q.li	> 35 q.li		0 ÷ 30	30 ÷ 50	50 ÷ 70	> 70	
Diurno										
Notturmo										
Totale										

Ore di punta										
Intervallo Orario	Volumi				Totale	Velocità [Km/h]				Totale
	Moto	Auto	< 35 q.li	> 35 q.li		0 ÷ 30	30 ÷ 50	50 ÷ 70	> 70	
10.00 - 11.00	7	29	4	1	41	40	1	0	0	41
13.00 - 14.00	1	66	6	0	73	67	6	0	0	73

Ore di punta										
Intervallo Orario	Volumi				Totale	Velocità [Km/h]				Totale
	Moto	Auto	< 35 q.li	> 35 q.li		0 ÷ 30	30 ÷ 50	50 ÷ 70	> 70	
0.00 - 1.00										
13.00 - 14.00										



Comune di Genova

Monitoraggio del traffico

Sezione: 24

Strada: Via Menotti

Data: giovedì 7 ottobre 2021

Direzione: Senso Unico										
Intervallo orario	Volumi				Totale	Velocità [Km/h]				Totale
	Moto	Auto	< 35 q.li	> 35 q.li		0 ÷ 30	30 ÷ 50	50 ÷ 70	> 70	
0.00 - 1.00	0	24	0	0	24	12	12	0	0	24
1.00 - 2.00	0	12	0	1	13	5	8	0	0	13
2.00 - 3.00	0	6	0	0	6	1	4	1	0	6
3.00 - 4.00	0	6	1	0	7	5	2	0	0	7
4.00 - 5.00	0	5	2	1	8	3	5	0	0	8
5.00 - 6.00	1	26	1	0	28	11	17	0	0	28
6.00 - 7.00	1	35	5	0	41	34	7	0	0	41
7.00 - 8.00	1	41	12	0	54	45	9	0	0	54
8.00 - 9.00	1	43	6	0	50	47	3	0	0	50
9.00 - 10.00	3	39	3	0	45	43	2	0	0	45
10.00 - 11.00	1	32	2	1	36	35	1	0	0	36
11.00 - 12.00	4	41	7	0	52	48	4	0	0	52
12.00 - 13.00	1	45	5	0	51	50	1	0	0	51
13.00 - 14.00	3	56	6	0	65	64	1	0	0	65
14.00 - 15.00	2	43	10	0	55	46	9	0	0	55
15.00 - 16.00	4	37	8	0	49	47	2	0	0	49
16.00 - 17.00	12	25	5	0	42	42	0	0	0	42
17.00 - 18.00	6	32	3	0	41	41	0	0	0	41
18.00 - 19.00	17	21	0	3	41	41	0	0	0	41
19.00 - 20.00	4	42	0	1	47	44	3	0	0	47
20.00 - 21.00	0	41	8	0	49	39	10	0	0	49
21.00 - 22.00	0	35	2	1	38	31	7	0	0	38
22.00 - 23.00	1	41	2	0	44	29	15	0	0	44
23.00 - 24.00	1	39	3	0	43	25	14	4	0	43
Totale	63	767	91	8	929	788	136	5	0	929

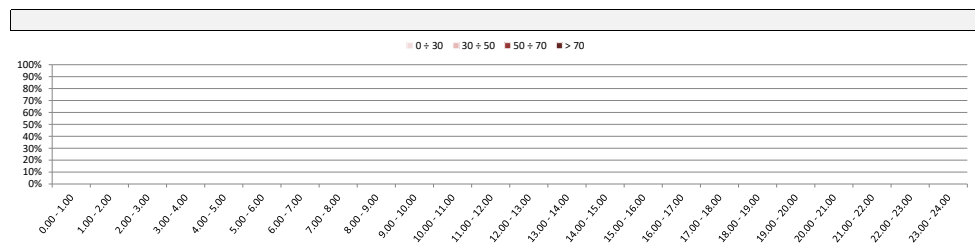
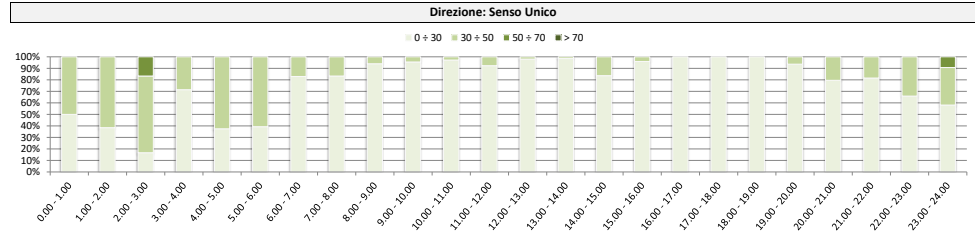
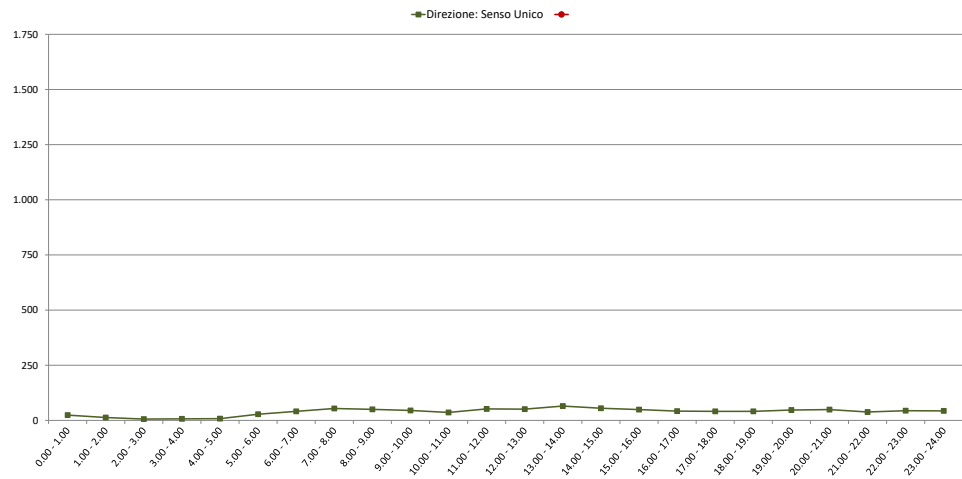
Direzione: Senso Unico										
Intervallo orario	Volumi				Totale	Velocità [Km/h]				Totale
	Moto	Auto	< 35 q.li	> 35 q.li		0 ÷ 30	30 ÷ 50	50 ÷ 70	> 70	
0.00 - 1.00										
1.00 - 2.00										
2.00 - 3.00										
3.00 - 4.00										
4.00 - 5.00										
5.00 - 6.00										
6.00 - 7.00										
7.00 - 8.00										
8.00 - 9.00										
9.00 - 10.00										
10.00 - 11.00										
11.00 - 12.00										
12.00 - 13.00										
13.00 - 14.00										
14.00 - 15.00										
15.00 - 16.00										
16.00 - 17.00										
17.00 - 18.00										
18.00 - 19.00										
19.00 - 20.00										
20.00 - 21.00										
21.00 - 22.00										
22.00 - 23.00										
23.00 - 24.00										
Totale										

Intervallo Orario	Volumi				Totale	Velocità [Km/h]				Totale
	Moto	Auto	< 35 q.li	> 35 q.li		0 ÷ 30	30 ÷ 50	50 ÷ 70	> 70	
Diurno	55	455	67	4	581	549	32	0	0	581
Notturmo	8	312	24	4	348	239	104	5	0	348
Totale	63	767	91	8	929	788	136	5	0	929

Intervallo Orario	Volumi				Totale	Velocità [Km/h]				Totale
	Moto	Auto	< 35 q.li	> 35 q.li		0 ÷ 30	30 ÷ 50	50 ÷ 70	> 70	
Diurno										
Notturmo										
Totale										

Ore di punta										
Intervallo Orario	Volumi				Totale	Velocità [Km/h]				Totale
	Moto	Auto	< 35 q.li	> 35 q.li		0 ÷ 30	30 ÷ 50	50 ÷ 70	> 70	
7.00 - 8.00	1	41	12	0	54	45	9	0	0	54
13.00 - 14.00	3	56	6	0	65	64	1	0	0	65

Ore di punta										
Intervallo Orario	Volumi				Totale	Velocità [Km/h]				Totale
	Moto	Auto	< 35 q.li	> 35 q.li		0 ÷ 30	30 ÷ 50	50 ÷ 70	> 70	
0.00 - 1.00										
13.00 - 14.00										



Comune di Genova

Monitoraggio del traffico

Sezione: 24

Strada: Via Menotti

Data: venerdì 8 ottobre 2021

Direzione: Senso Unico										
Intervallo orario	Volumi				Totale	Velocità [Km/h]				Totale
	Moto	Auto	< 35 q.li	> 35 q.li		0 ÷ 30	30 ÷ 50	50 ÷ 70	> 70	
0.00 - 1.00	0	33	0	0	33	15	17	1	0	33
1.00 - 2.00	0	13	3	0	16	5	9	2	0	16
2.00 - 3.00	0	9	1	0	10	6	4	0	0	10
3.00 - 4.00	0	4	1	0	5	2	3	0	0	5
4.00 - 5.00	0	10	3	0	13	4	9	0	0	13
5.00 - 6.00	1	37	3	0	41	21	20	0	0	41
6.00 - 7.00	1	31	4	0	36	25	11	0	0	36
7.00 - 8.00	1	40	6	0	47	43	4	0	0	47
8.00 - 9.00	2	44	6	0	52	50	2	0	0	52
9.00 - 10.00	0	26	6	0	32	29	3	0	0	32
10.00 - 11.00	6	28	3	0	37	36	1	0	0	37
11.00 - 12.00	4	37	2	0	43	43	0	0	0	43
12.00 - 13.00	0	54	4	0	58	52	6	0	0	58
13.00 - 14.00	2	30	8	0	40	38	2	0	0	40
14.00 - 15.00	0	32	7	1	40	39	1	0	0	40
15.00 - 16.00	4	40	4	0	48	47	1	0	0	48
16.00 - 17.00	9	25	5	0	39	39	0	0	0	39
17.00 - 18.00	11	18	1	0	30	30	0	0	0	30
18.00 - 19.00	14	25	3	1	43	43	0	0	0	43
19.00 - 20.00	11	46	2	0	59	56	3	0	0	59
20.00 - 21.00	0	43	10	1	54	43	11	0	0	54
21.00 - 22.00	0	40	1	0	41	31	10	0	0	41
22.00 - 23.00	0	49	2	0	51	34	17	0	0	51
23.00 - 24.00	0	43	1	0	44	28	15	1	0	44
Totale	66	757	86	3	912	759	149	4	0	912

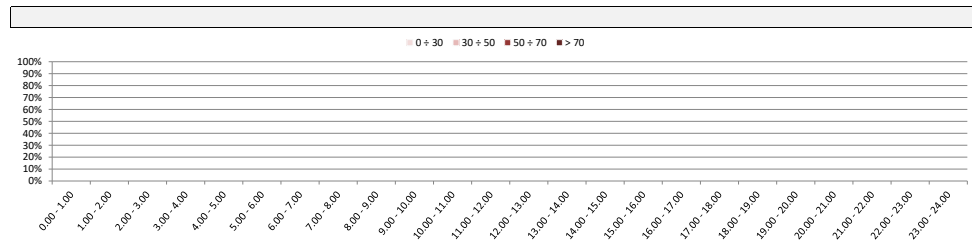
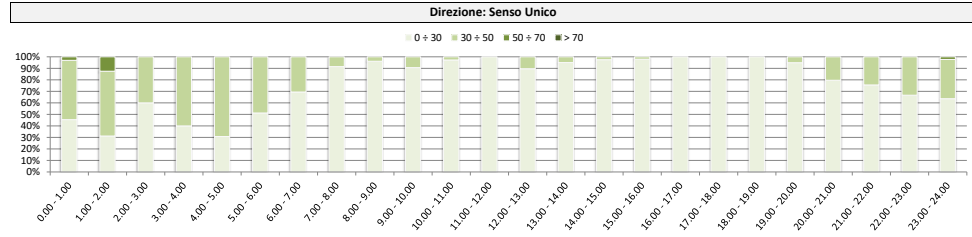
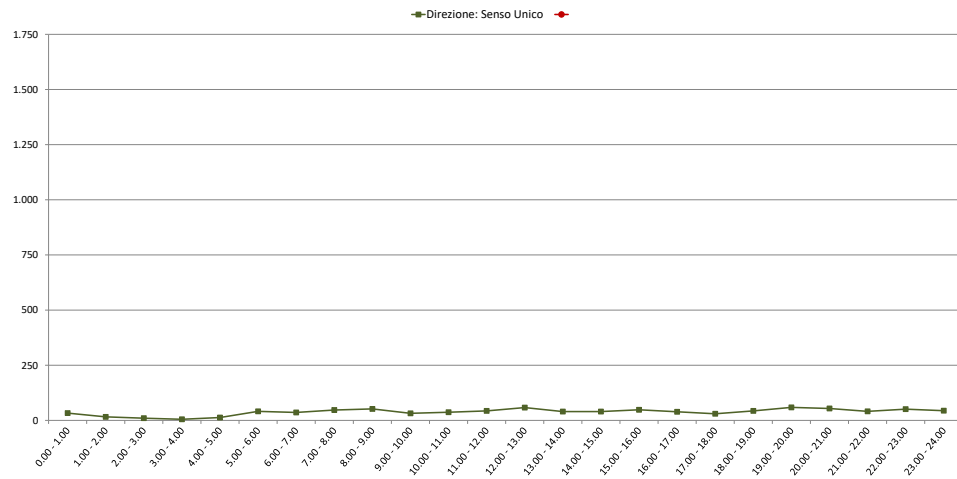
Direzione: Senso Unico										
Intervallo orario	Volumi				Totale	Velocità [Km/h]				Totale
	Moto	Auto	< 35 q.li	> 35 q.li		0 ÷ 30	30 ÷ 50	50 ÷ 70	> 70	
0.00 - 1.00										
1.00 - 2.00										
2.00 - 3.00										
3.00 - 4.00										
4.00 - 5.00										
5.00 - 6.00										
6.00 - 7.00										
7.00 - 8.00										
8.00 - 9.00										
9.00 - 10.00										
10.00 - 11.00										
11.00 - 12.00										
12.00 - 13.00										
13.00 - 14.00										
14.00 - 15.00										
15.00 - 16.00										
16.00 - 17.00										
17.00 - 18.00										
18.00 - 19.00										
19.00 - 20.00										
20.00 - 21.00										
21.00 - 22.00										
22.00 - 23.00										
23.00 - 24.00										
Totale										

Intervallo Orario	Volumi				Totale	Velocità [Km/h]				Totale
	Moto	Auto	< 35 q.li	> 35 q.li		0 ÷ 30	30 ÷ 50	50 ÷ 70	> 70	
Diurno	53	399	55	2	509	489	20	0	0	509
Notturmo	13	358	31	1	403	270	129	4	0	403
Totale	66	757	86	3	912	759	149	4	0	912

Intervallo Orario	Volumi				Totale	Velocità [Km/h]				Totale
	Moto	Auto	< 35 q.li	> 35 q.li		0 ÷ 30	30 ÷ 50	50 ÷ 70	> 70	
Diurno										
Notturmo										
Totale										

Ore di punta										
Intervallo Orario	Volumi				Totale	Velocità [Km/h]				Totale
	Moto	Auto	< 35 q.li	> 35 q.li		0 ÷ 30	30 ÷ 50	50 ÷ 70	> 70	
12.00 - 13.00	0	54	4	0	58	52	6	0	0	58
19.00 - 20.00	11	46	2	0	59	56	3	0	0	59

Ore di punta										
Intervallo Orario	Volumi				Totale	Velocità [Km/h]				Totale
	Moto	Auto	< 35 q.li	> 35 q.li		0 ÷ 30	30 ÷ 50	50 ÷ 70	> 70	
0.00 - 1.00										
13.00 - 14.00										



Comune di Genova

Monitoraggio del traffico

Sezione: 24

Strada: Via Menotti

Data: sabato 9 ottobre 2021

Direzione: Senso Unico										
Intervallo orario	Volumi				Totale	Velocità [Km/h]				Totale
	Moto	Auto	< 35 q.li	> 35 q.li		0 ÷ 30	30 ÷ 50	50 ÷ 70	> 70	
0.00 - 1.00	0	39	1	0	40	22	18	0	0	40
1.00 - 2.00	0	31	1	0	32	14	18	0	0	32
2.00 - 3.00	0	21	1	0	22	10	9	3	0	22
3.00 - 4.00	0	11	3	0	14	3	11	0	0	14
4.00 - 5.00	0	11	1	0	12	6	6	0	0	12
5.00 - 6.00	1	26	0	0	27	19	8	0	0	27
6.00 - 7.00	1	30	3	0	34	24	10	0	0	34
7.00 - 8.00	0	29	5	0	34	26	8	0	0	34
8.00 - 9.00	0	34	2	0	36	27	9	0	0	36
9.00 - 10.00	1	39	2	0	42	40	2	0	0	42
10.00 - 11.00	11	18	2	0	31	31	0	0	0	31
11.00 - 12.00	7	32	1	0	40	39	1	0	0	40
12.00 - 13.00	2	45	1	0	48	45	3	0	0	48
13.00 - 14.00	1	62	1	0	64	53	11	0	0	64
14.00 - 15.00	0	68	3	0	71	63	8	0	0	71
15.00 - 16.00	1	49	2	0	52	49	3	0	0	52
16.00 - 17.00	0	39	2	0	41	41	0	0	0	41
17.00 - 18.00	13	25	0	0	38	37	1	0	0	38
18.00 - 19.00	17	23	0	0	40	40	0	0	0	40
19.00 - 20.00	4	52	7	0	63	58	5	0	0	63
20.00 - 21.00	1	48	2	0	51	43	8	0	0	51
21.00 - 22.00	2	44	7	0	53	35	18	0	0	53
22.00 - 23.00	0	45	1	0	46	26	20	0	0	46
23.00 - 24.00	0	55	1	0	56	34	22	0	0	56
Totale	62	876	49	0	987	785	199	3	0	987

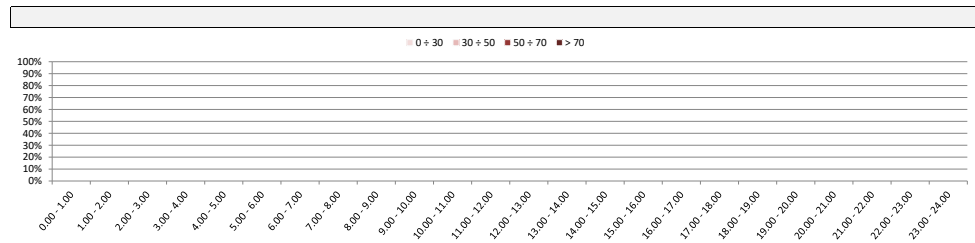
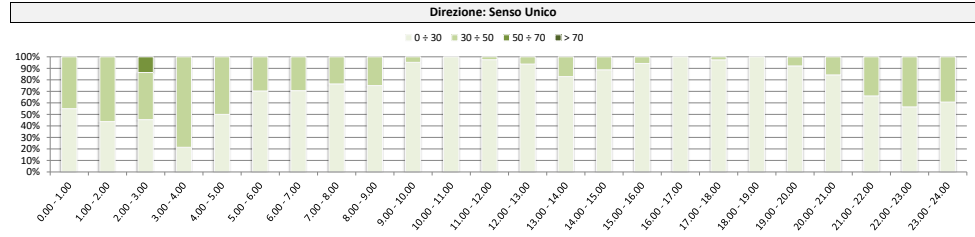
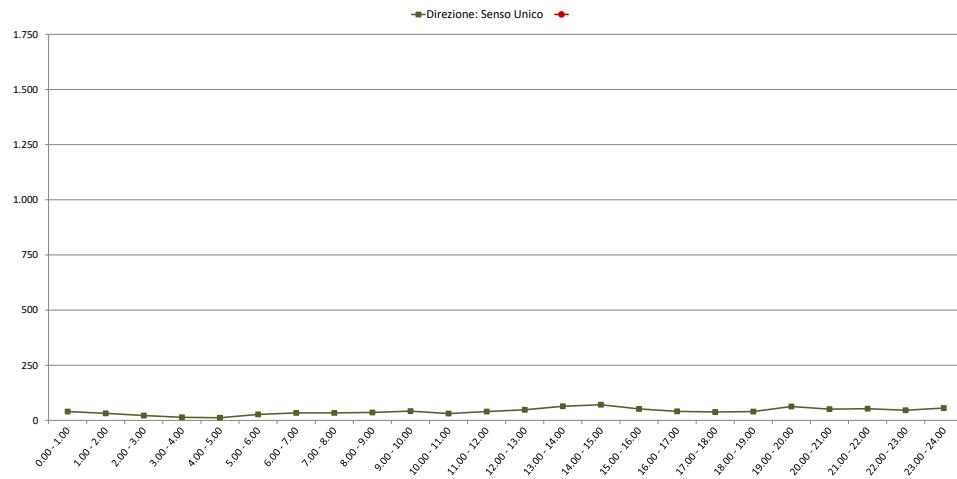
Direzione: Senso Unico										
Intervallo orario	Volumi				Totale	Velocità [Km/h]				Totale
	Moto	Auto	< 35 q.li	> 35 q.li		0 ÷ 30	30 ÷ 50	50 ÷ 70	> 70	
0.00 - 1.00										
1.00 - 2.00										
2.00 - 3.00										
3.00 - 4.00										
4.00 - 5.00										
5.00 - 6.00										
6.00 - 7.00										
7.00 - 8.00										
8.00 - 9.00										
9.00 - 10.00										
10.00 - 11.00										
11.00 - 12.00										
12.00 - 13.00										
13.00 - 14.00										
14.00 - 15.00										
15.00 - 16.00										
16.00 - 17.00										
17.00 - 18.00										
18.00 - 19.00										
19.00 - 20.00										
20.00 - 21.00										
21.00 - 22.00										
22.00 - 23.00										
23.00 - 24.00										
Totale										

Intervallo Orario	Volumi				Totale	Velocità [Km/h]				Totale
	Moto	Auto	< 35 q.li	> 35 q.li		0 ÷ 30	30 ÷ 50	50 ÷ 70	> 70	
Diurno	53	463	21	0	537	491	46	0	0	537
Notturmo	9	413	28	0	450	294	153	3	0	450
Totale	62	876	49	0	987	785	199	3	0	987

Intervallo Orario	Volumi				Totale	Velocità [Km/h]				Totale
	Moto	Auto	< 35 q.li	> 35 q.li		0 ÷ 30	30 ÷ 50	50 ÷ 70	> 70	
Diurno										
Notturmo										
Totale										

Ore di punta										
Intervallo Orario	Volumi				Totale	Velocità [Km/h]				Totale
	Moto	Auto	< 35 q.li	> 35 q.li		0 ÷ 30	30 ÷ 50	50 ÷ 70	> 70	
12.00 - 13.00	2	45	1	0	48	45	3	0	0	48
14.00 - 15.00	0	68	3	0	71	63	8	0	0	71

Ore di punta										
Intervallo Orario	Volumi				Totale	Velocità [Km/h]				Totale
	Moto	Auto	< 35 q.li	> 35 q.li		0 ÷ 30	30 ÷ 50	50 ÷ 70	> 70	
0.00 - 1.00										
13.00 - 14.00										



Comune di Genova

Monitoraggio del traffico

Sezione: 24

Strada: Via Menotti

Data: domenica 10 ottobre 2021

Direzione: Senso Unico										
Intervallo orario	Volumi				Totale	Velocità [Km/h]				Totale
	Moto	Auto	< 35 q.li	> 35 q.li		0 ÷ 30	30 ÷ 50	50 ÷ 70	> 70	
0.00 - 1.00	0	39	0	0	39	27	11	1	0	39
1.00 - 2.00	0	36	0	0	36	18	18	0	0	36
2.00 - 3.00	0	15	1	0	16	10	6	0	0	16
3.00 - 4.00	0	8	0	0	8	1	7	0	0	8
4.00 - 5.00	0	14	0	0	14	3	10	1	0	14
5.00 - 6.00	0	20	1	0	21	13	6	2	0	21
6.00 - 7.00	0	11	0	0	11	3	7	1	0	11
7.00 - 8.00	0	16	0	0	16	10	5	1	0	16
8.00 - 9.00	0	23	0	0	23	15	8	0	0	23
9.00 - 10.00	0	29	0	0	29	28	1	0	0	29
10.00 - 11.00	0	33	0	0	33	30	3	0	0	33
11.00 - 12.00	0	41	1	0	42	34	8	0	0	42
12.00 - 13.00	0	58	1	0	59	47	12	0	0	59
13.00 - 14.00	0	52	2	0	54	41	13	0	0	54
14.00 - 15.00	0	58	0	0	58	46	12	0	0	58
15.00 - 16.00	0	71	2	0	73	54	19	0	0	73
16.00 - 17.00	0	59	0	0	59	50	9	0	0	59
17.00 - 18.00	0	47	0	0	47	40	7	0	0	47
18.00 - 19.00	1	43	0	1	45	41	4	0	0	45
19.00 - 20.00	2	52	3	0	57	48	9	0	0	57
20.00 - 21.00	2	44	1	0	47	37	10	0	0	47
21.00 - 22.00	1	57	4	0	62	41	21	0	0	62
22.00 - 23.00	0	34	4	0	38	17	21	0	0	38
23.00 - 24.00	0	28	1	0	29	11	18	0	0	29
Totale	6	888	21	1	916	665	245	6	0	916

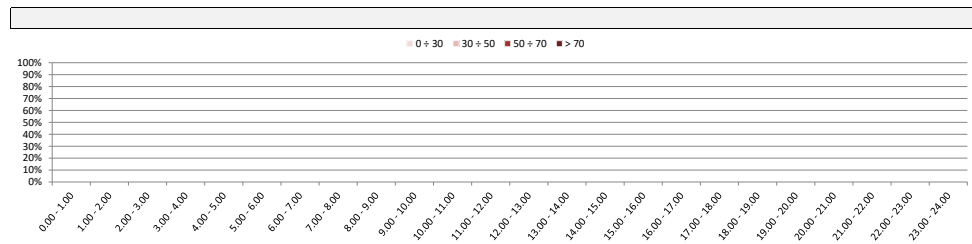
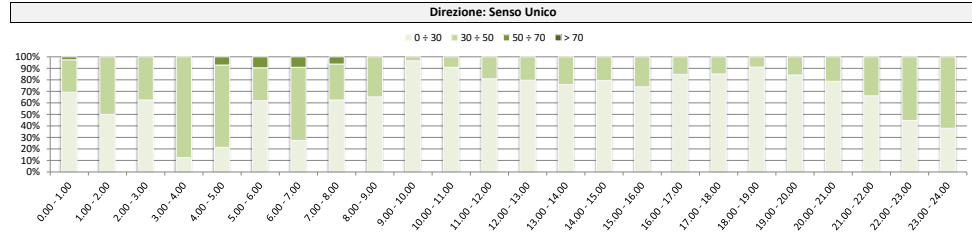
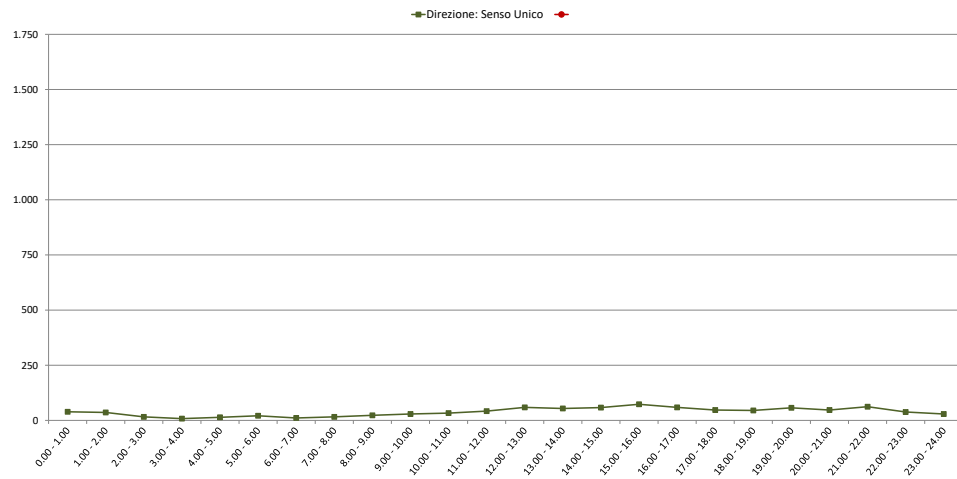
Intervallo orario	Volumi				Totale	Velocità [Km/h]				Totale
	Moto	Auto	< 35 q.li	> 35 q.li		0 ÷ 30	30 ÷ 50	50 ÷ 70	> 70	
0.00 - 1.00										
1.00 - 2.00										
2.00 - 3.00										
3.00 - 4.00										
4.00 - 5.00										
5.00 - 6.00										
6.00 - 7.00										
7.00 - 8.00										
8.00 - 9.00										
9.00 - 10.00										
10.00 - 11.00										
11.00 - 12.00										
12.00 - 13.00										
13.00 - 14.00										
14.00 - 15.00										
15.00 - 16.00										
16.00 - 17.00										
17.00 - 18.00										
18.00 - 19.00										
19.00 - 20.00										
20.00 - 21.00										
21.00 - 22.00										
22.00 - 23.00										
23.00 - 24.00										
Totale										

Intervallo Orario	Volumi				Totale	Velocità [Km/h]				Totale
	Moto	Auto	< 35 q.li	> 35 q.li		0 ÷ 30	30 ÷ 50	50 ÷ 70	> 70	
Diurno	1	530	6	1	538	436	101	1	0	538
Notturmo	5	358	15	0	378	229	144	5	0	378
Totale	6	888	21	1	916	665	245	6	0	916

Intervallo Orario	Volumi				Totale	Velocità [Km/h]				Totale
	Moto	Auto	< 35 q.li	> 35 q.li		0 ÷ 30	30 ÷ 50	50 ÷ 70	> 70	
Diurno										
Notturmo										
Totale										

Ore di punta										
Intervallo Orario	Volumi				Totale	Velocità [Km/h]				Totale
	Moto	Auto	< 35 q.li	> 35 q.li		0 ÷ 30	30 ÷ 50	50 ÷ 70	> 70	
12.00 - 13.00	0	58	1	0	59	47	12	0	0	59
15.00 - 16.00	0	71	2	0	73	54	19	0	0	73

Ore di punta										
Intervallo Orario	Volumi				Totale	Velocità [Km/h]				Totale
	Moto	Auto	< 35 q.li	> 35 q.li		0 ÷ 30	30 ÷ 50	50 ÷ 70	> 70	
0.00 - 1.00										
13.00 - 14.00										



Comune di Genova

Monitoraggio del traffico

Sezione: 25

Strada: Via Travi

Data: lunedì 11 ottobre 2021

Direzione: Senso Unico										
Intervallo orario	Volumi				Totale	Velocità [Km/h]				Totale
	Moto	Auto	< 35 q.li	> 35 q.li		0 ÷ 30	30 ÷ 50	50 ÷ 70	> 70	
0.00 - 1.00	2	22	0	0	24	8	15	1	0	24
1.00 - 2.00	0	12	0	0	12	5	7	0	0	12
2.00 - 3.00	0	5	1	0	6	4	2	0	0	6
3.00 - 4.00	1	5	0	0	6	2	4	0	0	6
4.00 - 5.00	1	6	0	0	7	4	3	0	0	7
5.00 - 6.00	2	37	5	0	44	18	23	3	0	44
6.00 - 7.00	7	84	12	1	104	52	51	1	0	104
7.00 - 8.00	13	127	16	4	160	107	51	2	0	160
8.00 - 9.00	16	138	19	2	175	116	57	2	0	175
9.00 - 10.00	18	174	15	3	210	164	46	0	0	210
10.00 - 11.00	22	154	14	3	193	152	38	3	0	193
11.00 - 12.00	16	183	14	7	220	186	34	0	0	220
12.00 - 13.00	25	192	17	2	236	193	43	0	0	236
13.00 - 14.00	15	163	14	6	198	150	47	1	0	198
14.00 - 15.00	16	155	15	7	193	142	50	1	0	193
15.00 - 16.00	21	186	15	6	228	172	55	1	0	228
16.00 - 17.00	28	202	8	6	244	198	46	0	0	244
17.00 - 18.00	37	212	10	9	268	222	46	0	0	268
18.00 - 19.00	44	226	13	10	293	257	36	0	0	293
19.00 - 20.00	34	192	8	7	241	180	59	2	0	241
20.00 - 21.00	26	119	7	3	155	97	55	3	0	155
21.00 - 22.00	11	66	3	0	80	41	37	2	0	80
22.00 - 23.00	3	29	1	0	33	15	17	1	0	33
23.00 - 24.00	0	12	1	0	13	3	10	0	0	13
Totale	358	2.701	208	76	3.343	2.488	832	23	0	3.343

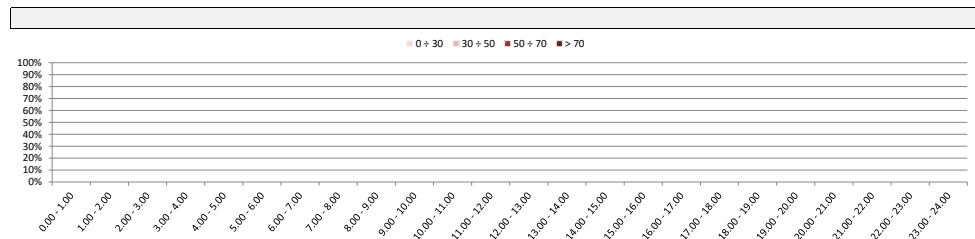
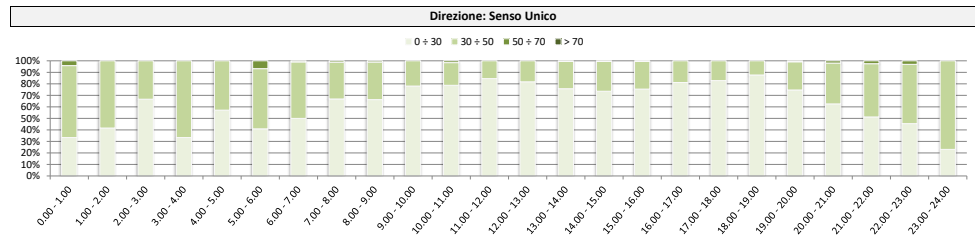
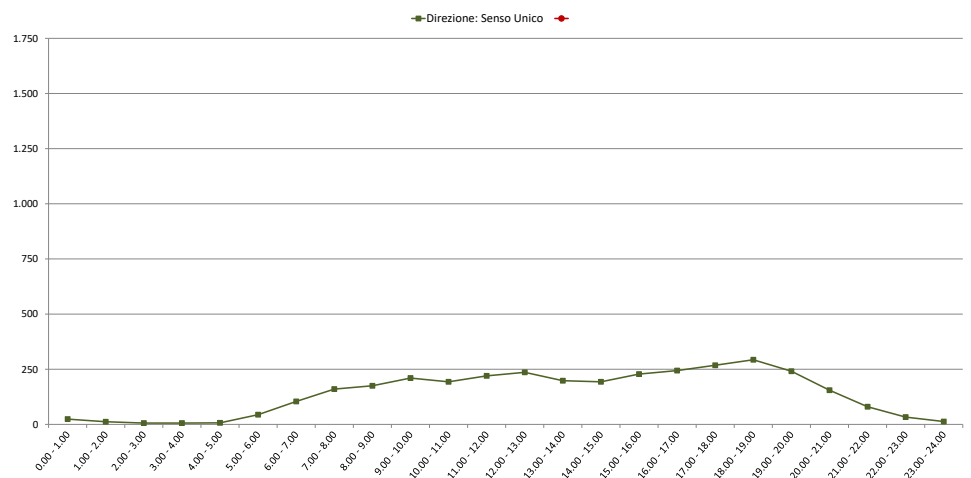
Intervallo orario	Volumi				Totale	Velocità [Km/h]				Totale
	Moto	Auto	< 35 q.li	> 35 q.li		0 ÷ 30	30 ÷ 50	50 ÷ 70	> 70	
0.00 - 1.00										
1.00 - 2.00										
2.00 - 3.00										
3.00 - 4.00										
4.00 - 5.00										
5.00 - 6.00										
6.00 - 7.00										
7.00 - 8.00										
8.00 - 9.00										
9.00 - 10.00										
10.00 - 11.00										
11.00 - 12.00										
12.00 - 13.00										
13.00 - 14.00										
14.00 - 15.00										
15.00 - 16.00										
16.00 - 17.00										
17.00 - 18.00										
18.00 - 19.00										
19.00 - 20.00										
20.00 - 21.00										
21.00 - 22.00										
22.00 - 23.00										
23.00 - 24.00										
Totale										

Intervallo Orario	Volumi				Totale	Velocità [Km/h]				Totale
	Moto	Auto	< 35 q.li	> 35 q.li		0 ÷ 30	30 ÷ 50	50 ÷ 70	> 70	
Diurno	271	2.112	170	65	2.618	2.059	549	10	0	2.618
Notturmo	87	589	38	11	725	429	283	13	0	725
Totale	358	2.701	208	76	3.343	2.488	832	23	0	3.343

Intervallo Orario	Volumi				Totale	Velocità [Km/h]				Totale
	Moto	Auto	< 35 q.li	> 35 q.li		0 ÷ 30	30 ÷ 50	50 ÷ 70	> 70	
Diurno										
Notturmo										
Totale										

Ore di punta										
Intervallo Orario	Volumi				Totale	Velocità [Km/h]				Totale
	Moto	Auto	< 35 q.li	> 35 q.li		0 ÷ 30	30 ÷ 50	50 ÷ 70	> 70	
12.00 - 13.00	25	192	17	2	236	193	43	0	0	236
18.00 - 19.00	44	226	13	10	293	257	36	0	0	293

Ore di punta										
Intervallo Orario	Volumi				Totale	Velocità [Km/h]				Totale
	Moto	Auto	< 35 q.li	> 35 q.li		0 ÷ 30	30 ÷ 50	50 ÷ 70	> 70	
0.00 - 1.00										
13.00 - 14.00										



Comune di Genova

Monitoraggio del traffico

Sezione: 25

Strada: Via Travi

Data: martedì 5 ottobre 2021

Direzione: Senso Unico										
Intervallo orario	Volumi				Totale	Velocità [Km/h]				Totale
	Moto	Auto	< 35 q.li	> 35 q.li		0 ÷ 30	30 ÷ 50	50 ÷ 70	> 70	
0.00 - 1.00	1	13	1	0	15	5	10	0	0	15
1.00 - 2.00	0	6	0	0	6	2	4	0	0	6
2.00 - 3.00	1	4	0	0	5	2	3	0	0	5
3.00 - 4.00	0	7	2	1	10	6	4	0	0	10
4.00 - 5.00	0	8	1	0	9	3	6	0	0	9
5.00 - 6.00	2	29	6	0	37	13	20	4	0	37
6.00 - 7.00	7	67	10	1	85	30	54	1	0	85
7.00 - 8.00	9	120	20	3	152	108	44	0	0	152
8.00 - 9.00	10	155	15	6	186	155	31	0	0	186
9.00 - 10.00	8	156	21	2	187	164	23	0	0	187
10.00 - 11.00	8	174	14	4	200	184	16	0	0	200
11.00 - 12.00	5	181	16	8	210	187	23	0	0	210
12.00 - 13.00	14	184	17	1	216	157	59	0	0	216
13.00 - 14.00	11	162	15	5	193	138	55	0	0	193
14.00 - 15.00	10	184	19	0	213	176	37	0	0	213
15.00 - 16.00	14	192	11	2	219	165	54	0	0	219
16.00 - 17.00	17	181	10	5	213	186	27	0	0	213
17.00 - 18.00	27	200	10	7	244	201	43	0	0	244
18.00 - 19.00	34	240	8	8	290	244	46	0	0	290
19.00 - 20.00	29	166	10	9	214	156	56	2	0	214
20.00 - 21.00	17	114	7	6	144	84	57	3	0	144
21.00 - 22.00	5	70	4	0	79	35	42	2	0	79
22.00 - 23.00	7	42	3	0	52	16	31	5	0	52
23.00 - 24.00	3	43	1	1	48	12	35	1	0	48
Totale	239	2.698	221	69	3.227	2.429	780	18	0	3.227

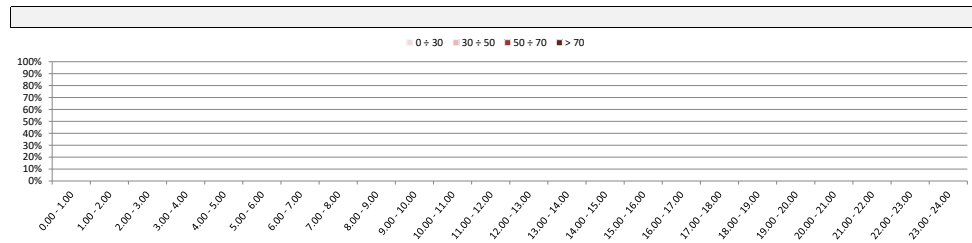
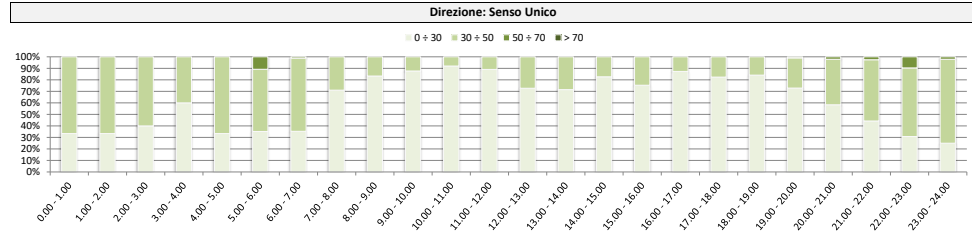
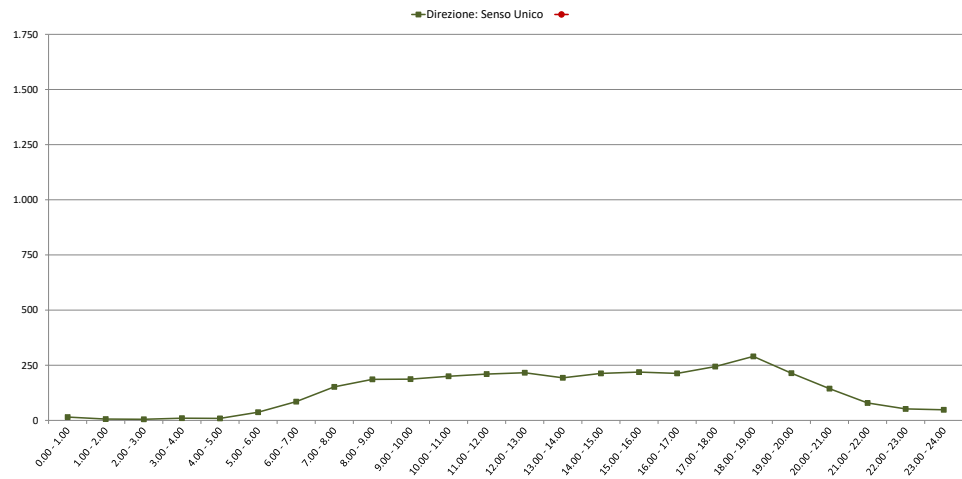
Direzione: Senso Unico										
Intervallo orario	Volumi				Totale	Velocità [Km/h]				Totale
	Moto	Auto	< 35 q.li	> 35 q.li		0 ÷ 30	30 ÷ 50	50 ÷ 70	> 70	
0.00 - 1.00										
1.00 - 2.00										
2.00 - 3.00										
3.00 - 4.00										
4.00 - 5.00										
5.00 - 6.00										
6.00 - 7.00										
7.00 - 8.00										
8.00 - 9.00										
9.00 - 10.00										
10.00 - 11.00										
11.00 - 12.00										
12.00 - 13.00										
13.00 - 14.00										
14.00 - 15.00										
15.00 - 16.00										
16.00 - 17.00										
17.00 - 18.00										
18.00 - 19.00										
19.00 - 20.00										
20.00 - 21.00										
21.00 - 22.00										
22.00 - 23.00										
23.00 - 24.00										
Totale										

Intervallo Orario	Volumi				Totale	Velocità [Km/h]				Totale
	Moto	Auto	< 35 q.li	> 35 q.li		0 ÷ 30	30 ÷ 50	50 ÷ 70	> 70	
Diurno	167	2.129	176	51	2.523	2.065	458	0	0	2.523
Notturmo	72	569	45	18	704	364	322	18	0	704
Totale	239	2.698	221	69	3.227	2.429	780	18	0	3.227

Intervallo Orario	Volumi				Totale	Velocità [Km/h]				Totale
	Moto	Auto	< 35 q.li	> 35 q.li		0 ÷ 30	30 ÷ 50	50 ÷ 70	> 70	
Diurno										
Notturmo										
Totale										

Ore di punta										
Intervallo Orario	Volumi				Totale	Velocità [Km/h]				Totale
	Moto	Auto	< 35 q.li	> 35 q.li		0 ÷ 30	30 ÷ 50	50 ÷ 70	> 70	
12.00 - 13.00	14	184	17	1	216	157	59	0	0	216
18.00 - 19.00	34	240	8	8	290	244	46	0	0	290

Ore di punta										
Intervallo Orario	Volumi				Totale	Velocità [Km/h]				Totale
	Moto	Auto	< 35 q.li	> 35 q.li		0 ÷ 30	30 ÷ 50	50 ÷ 70	> 70	
0.00 - 1.00										
13.00 - 14.00										



Comune di Genova

Monitoraggio del traffico

Sezione: 25

Strada: Via Travi

Data: mercoledì 6 ottobre 2021

Direzione: Senso Unico										
Intervallo orario	Volumi				Totale	Velocità [Km/h]				Totale
	Moto	Auto	< 35 q.li	> 35 q.li		0 ÷ 30	30 ÷ 50	50 ÷ 70	> 70	
0.00 - 1.00	2	22	1	0	25	9	15	1	0	25
1.00 - 2.00	1	19	0	0	20	12	7	1	0	20
2.00 - 3.00	1	9	0	0	10	2	7	1	0	10
3.00 - 4.00	0	7	0	0	7	1	6	0	0	7
4.00 - 5.00	0	8	1	0	9	3	6	0	0	9
5.00 - 6.00	5	42	5	1	53	20	31	2	0	53
6.00 - 7.00	5	84	11	1	101	68	33	0	0	101
7.00 - 8.00	8	130	19	2	159	124	35	0	0	159
8.00 - 9.00	12	150	17	0	179	137	42	0	0	179
9.00 - 10.00	20	167	14	2	203	158	45	0	0	203
10.00 - 11.00	15	178	20	2	215	188	27	0	0	215
11.00 - 12.00	24	196	12	8	240	189	51	0	0	240
12.00 - 13.00	26	198	16	3	243	210	32	1	0	243
13.00 - 14.00	17	171	12	7	207	150	55	2	0	207
14.00 - 15.00	20	148	11	8	187	114	72	1	0	187
15.00 - 16.00	25	187	16	9	237	177	59	1	0	237
16.00 - 17.00	36	212	6	4	258	181	76	1	0	258
17.00 - 18.00	40	213	8	8	269	228	41	0	0	269
18.00 - 19.00	46	215	18	10	289	252	37	0	0	289
19.00 - 20.00	33	208	8	7	256	201	54	1	0	256
20.00 - 21.00	32	128	9	3	172	117	51	4	0	172
21.00 - 22.00	11	61	2	0	74	44	28	2	0	74
22.00 - 23.00	11	46	3	0	60	21	37	2	0	60
23.00 - 24.00	3	45	1	1	50	23	26	1	0	50
Totale	393	2.844	210	76	3.523	2.629	873	21	0	3.523

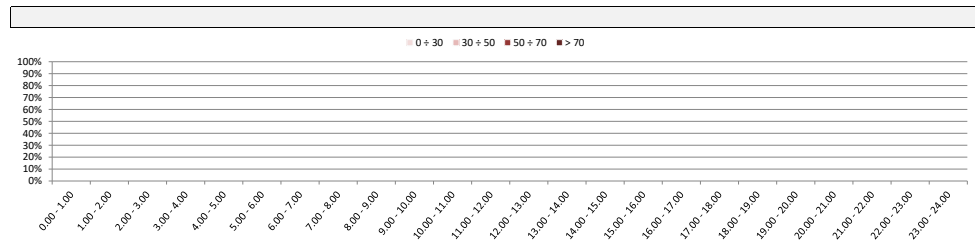
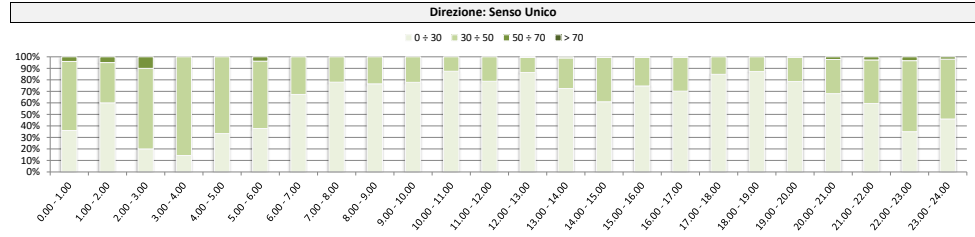
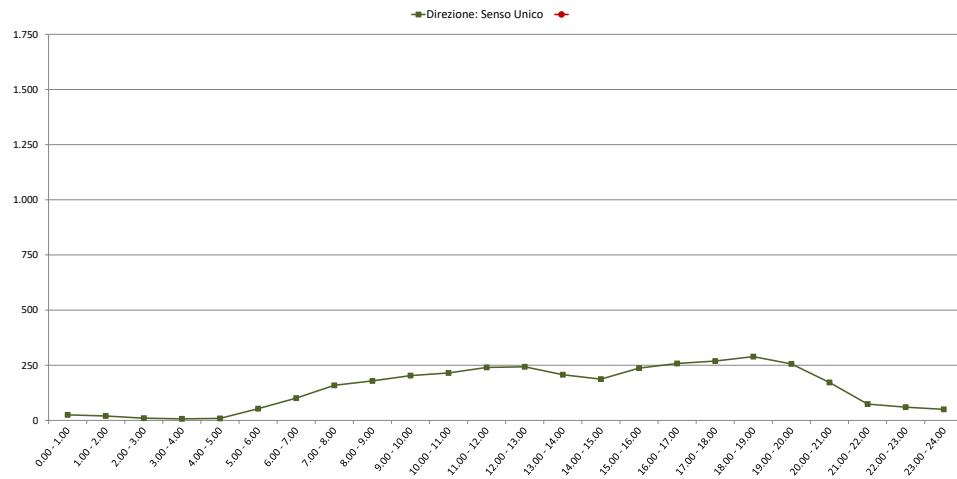
Intervallo orario	Volumi				Totale	Velocità [Km/h]				Totale
	Moto	Auto	< 35 q.li	> 35 q.li		0 ÷ 30	30 ÷ 50	50 ÷ 70	> 70	
0.00 - 1.00										
1.00 - 2.00										
2.00 - 3.00										
3.00 - 4.00										
4.00 - 5.00										
5.00 - 6.00										
6.00 - 7.00										
7.00 - 8.00										
8.00 - 9.00										
9.00 - 10.00										
10.00 - 11.00										
11.00 - 12.00										
12.00 - 13.00										
13.00 - 14.00										
14.00 - 15.00										
15.00 - 16.00										
16.00 - 17.00										
17.00 - 18.00										
18.00 - 19.00										
19.00 - 20.00										
20.00 - 21.00										
21.00 - 22.00										
22.00 - 23.00										
23.00 - 24.00										
Totale										

Intervallo Orario	Volumi				Totale	Velocità [Km/h]				Totale
	Moto	Auto	< 35 q.li	> 35 q.li		0 ÷ 30	30 ÷ 50	50 ÷ 70	> 70	
Diurno	289	2.165	169	63	2.686	2.108	572	6	0	2.686
Notturmo	104	679	41	13	837	521	301	15	0	837
Totale	393	2.844	210	76	3.523	2.629	873	21	0	3.523

Intervallo Orario	Volumi				Totale	Velocità [Km/h]				Totale
	Moto	Auto	< 35 q.li	> 35 q.li		0 ÷ 30	30 ÷ 50	50 ÷ 70	> 70	
Diurno										
Notturmo										
Totale										

Ore di punta										
Intervallo Orario	Volumi				Totale	Velocità [Km/h]				Totale
	Moto	Auto	< 35 q.li	> 35 q.li		0 ÷ 30	30 ÷ 50	50 ÷ 70	> 70	
12.00 - 13.00	26	198	16	3	243	210	32	1	0	243
18.00 - 19.00	46	215	18	10	289	252	37	0	0	289

Ore di punta										
Intervallo Orario	Volumi				Totale	Velocità [Km/h]				Totale
	Moto	Auto	< 35 q.li	> 35 q.li		0 ÷ 30	30 ÷ 50	50 ÷ 70	> 70	
0.00 - 1.00										
13.00 - 14.00										



Comune di Genova

Monitoraggio del traffico

Sezione: 25

Strada: Via Travi

Data: giovedì 7 ottobre 2021

Direzione: Senso Unico										
Intervallo orario	Volumi				Totale	Velocità [Km/h]				Totale
	Moto	Auto	< 35 q.li	> 35 q.li		0 ÷ 30	30 ÷ 50	50 ÷ 70	> 70	
0.00 - 1.00	3	32	0	0	35	15	20	0	0	35
1.00 - 2.00	1	16	0	1	18	4	14	0	0	18
2.00 - 3.00	1	6	0	0	7	1	6	0	0	7
3.00 - 4.00	0	10	0	0	10	2	7	1	0	10
4.00 - 5.00	1	7	0	0	8	2	6	0	0	8
5.00 - 6.00	7	39	5	0	51	10	37	4	0	51
6.00 - 7.00	10	84	10	4	108	57	47	4	0	108
7.00 - 8.00	13	125	17	2	157	108	48	1	0	157
8.00 - 9.00	23	169	18	3	213	136	75	2	0	213
9.00 - 10.00	20	163	16	3	202	137	64	1	0	202
10.00 - 11.00	24	156	13	12	205	161	43	1	0	205
11.00 - 12.00	20	168	13	5	206	177	29	0	0	206
12.00 - 13.00	36	190	19	3	248	212	36	0	0	248
13.00 - 14.00	17	153	13	5	188	157	31	0	0	188
14.00 - 15.00	19	129	14	12	174	133	40	1	0	174
15.00 - 16.00	25	177	16	7	225	172	51	2	0	225
16.00 - 17.00	29	211	8	8	256	219	37	0	0	256
17.00 - 18.00	44	220	11	12	287	234	53	0	0	287
18.00 - 19.00	52	215	15	12	294	269	25	0	0	294
19.00 - 20.00	37	201	7	5	250	182	66	2	0	250
20.00 - 21.00	30	112	5	0	147	88	56	3	0	147
21.00 - 22.00	16	66	2	0	84	41	40	3	0	84
22.00 - 23.00	7	56	3	0	66	27	38	1	0	66
23.00 - 24.00	7	45	1	1	54	12	40	2	0	54
Totale	442	2.750	206	95	3.493	2.556	909	28	0	3.493

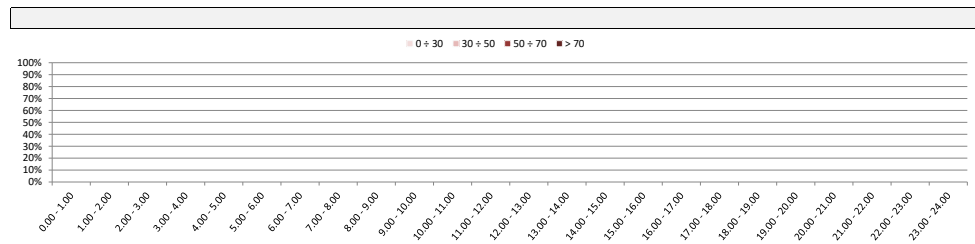
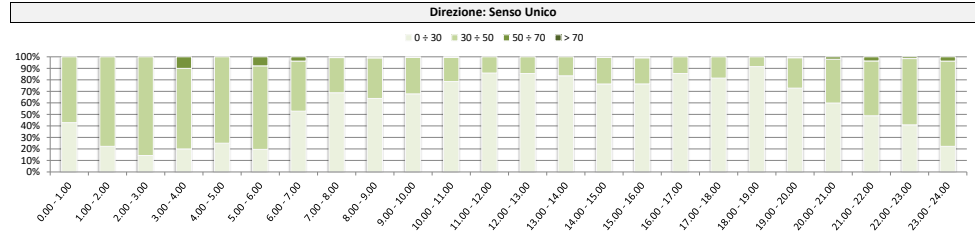
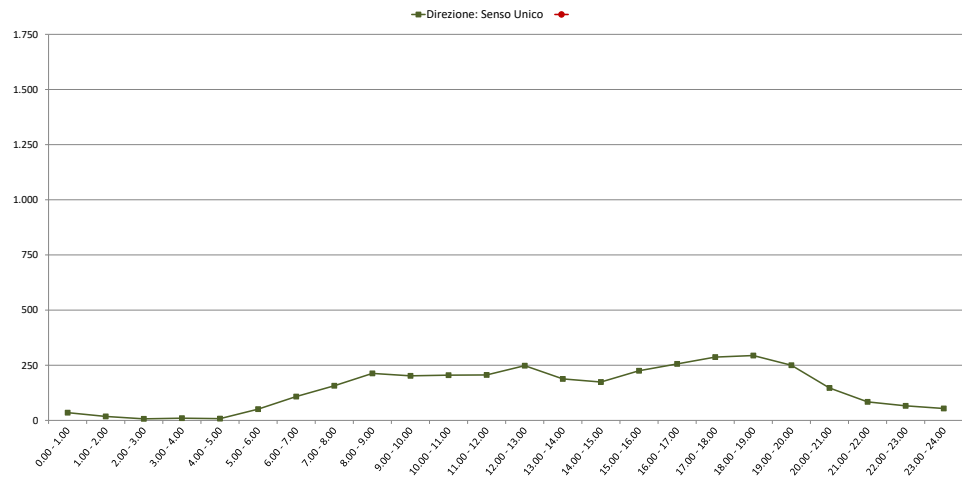
Direzione: Senso Unico										
Intervallo orario	Volumi				Totale	Velocità [Km/h]				Totale
	Moto	Auto	< 35 q.li	> 35 q.li		0 ÷ 30	30 ÷ 50	50 ÷ 70	> 70	
0.00 - 1.00										
1.00 - 2.00										
2.00 - 3.00										
3.00 - 4.00										
4.00 - 5.00										
5.00 - 6.00										
6.00 - 7.00										
7.00 - 8.00										
8.00 - 9.00										
9.00 - 10.00										
10.00 - 11.00										
11.00 - 12.00										
12.00 - 13.00										
13.00 - 14.00										
14.00 - 15.00										
15.00 - 16.00										
16.00 - 17.00										
17.00 - 18.00										
18.00 - 19.00										
19.00 - 20.00										
20.00 - 21.00										
21.00 - 22.00										
22.00 - 23.00										
23.00 - 24.00										
Totale										

Intervallo Orario	Volumi				Totale	Velocità [Km/h]				Totale
	Moto	Auto	< 35 q.li	> 35 q.li		0 ÷ 30	30 ÷ 50	50 ÷ 70	> 70	
Diurno	322	2.076	173	84	2.655	2.115	532	8	0	2.655
Notturmo	120	674	33	11	838	441	377	20	0	838
Totale	442	2.750	206	95	3.493	2.556	909	28	0	3.493

Intervallo Orario	Volumi				Totale	Velocità [Km/h]				Totale
	Moto	Auto	< 35 q.li	> 35 q.li		0 ÷ 30	30 ÷ 50	50 ÷ 70	> 70	
Diurno										
Notturmo										
Totale										

Ore di punta										
Intervallo Orario	Volumi				Totale	Velocità [Km/h]				Totale
	Moto	Auto	< 35 q.li	> 35 q.li		0 ÷ 30	30 ÷ 50	50 ÷ 70	> 70	
12.00 - 13.00	36	190	19	3	248	212	36	0	0	248
18.00 - 19.00	52	215	15	12	294	269	25	0	0	294

Ore di punta										
Intervallo Orario	Volumi				Totale	Velocità [Km/h]				Totale
	Moto	Auto	< 35 q.li	> 35 q.li		0 ÷ 30	30 ÷ 50	50 ÷ 70	> 70	
0.00 - 1.00										
13.00 - 14.00										



Comune di Genova

Monitoraggio del traffico

Sezione: 25

Strada: Via Travi

Data: venerdì 8 ottobre 2021

Direzione: Senso Unico										
Intervallo orario	Volumi				Totale	Velocità [Km/h]				Totale
	Moto	Auto	< 35 q.li	> 35 q.li		0 ÷ 30	30 ÷ 50	50 ÷ 70	> 70	
0.00 - 1.00	4	28	1	0	33	10	20	3	0	33
1.00 - 2.00	1	19	0	0	20	5	12	3	0	20
2.00 - 3.00	2	7	0	0	9	2	5	2	0	9
3.00 - 4.00	0	6	0	0	6	1	5	0	0	6
4.00 - 5.00	0	9	2	0	11	3	7	1	0	11
5.00 - 6.00	5	22	4	0	31	9	20	2	0	31
6.00 - 7.00	9	73	13	1	96	39	56	1	0	96
7.00 - 8.00	16	131	21	3	171	117	54	0	0	171
8.00 - 9.00	22	165	19	7	213	167	45	1	0	213
9.00 - 10.00	14	152	20	6	192	161	31	0	0	192
10.00 - 11.00	34	186	13	2	235	204	31	0	0	235
11.00 - 12.00	32	179	18	6	235	212	21	2	0	235
12.00 - 13.00	37	185	16	4	242	177	63	2	0	242
13.00 - 14.00	29	186	13	6	234	179	54	1	0	234
14.00 - 15.00	23	177	14	7	221	174	46	1	0	221
15.00 - 16.00	27	185	13	7	232	209	21	2	0	232
16.00 - 17.00	37	222	11	9	279	237	42	0	0	279
17.00 - 18.00	29	210	13	4	256	227	28	1	0	256
18.00 - 19.00	48	197	10	5	260	223	37	0	0	260
19.00 - 20.00	48	203	7	10	268	207	58	3	0	268
20.00 - 21.00	31	139	8	5	183	136	44	3	0	183
21.00 - 22.00	16	84	4	0	104	71	32	1	0	104
22.00 - 23.00	8	62	3	1	74	48	26	0	0	74
23.00 - 24.00	7	56	1	0	64	24	39	1	0	64
Totale	479	2.883	224	83	3.669	2.842	797	30	0	3.669

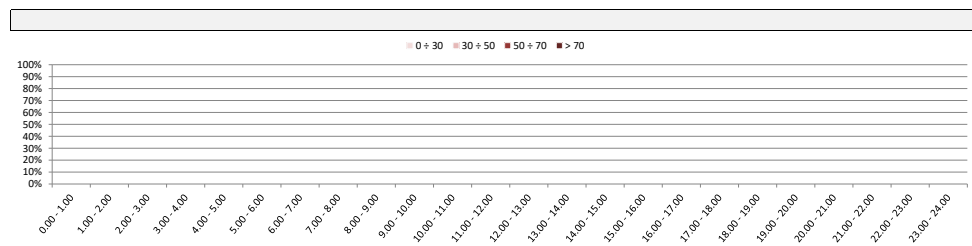
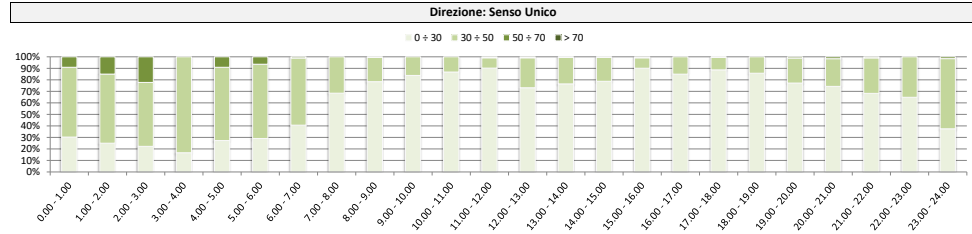
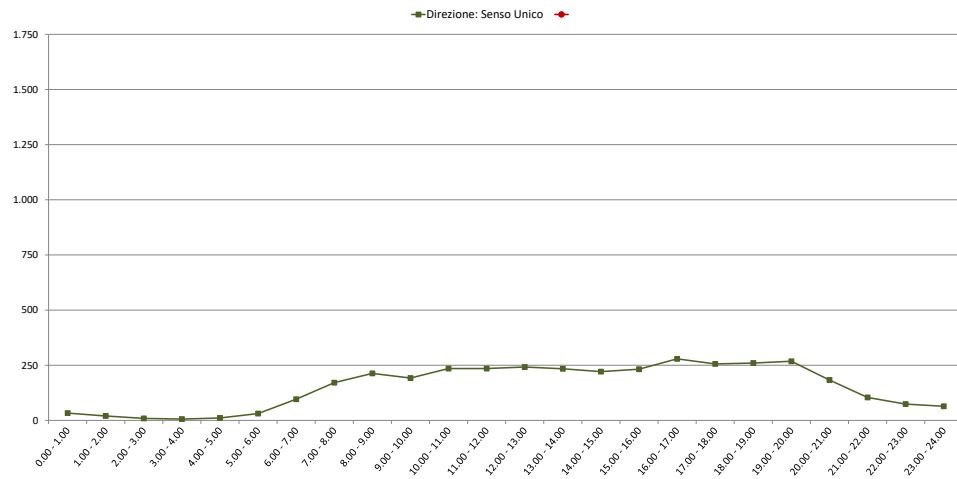
Direzione: Senso Unico										
Intervallo orario	Volumi				Totale	Velocità [Km/h]				Totale
	Moto	Auto	< 35 q.li	> 35 q.li		0 ÷ 30	30 ÷ 50	50 ÷ 70	> 70	
0.00 - 1.00										
1.00 - 2.00										
2.00 - 3.00										
3.00 - 4.00										
4.00 - 5.00										
5.00 - 6.00										
6.00 - 7.00										
7.00 - 8.00										
8.00 - 9.00										
9.00 - 10.00										
10.00 - 11.00										
11.00 - 12.00										
12.00 - 13.00										
13.00 - 14.00										
14.00 - 15.00										
15.00 - 16.00										
16.00 - 17.00										
17.00 - 18.00										
18.00 - 19.00										
19.00 - 20.00										
20.00 - 21.00										
21.00 - 22.00										
22.00 - 23.00										
23.00 - 24.00										
Totale										

Intervallo Orario	Volumi				Totale	Velocità [Km/h]				Totale
	Moto	Auto	< 35 q.li	> 35 q.li		0 ÷ 30	30 ÷ 50	50 ÷ 70	> 70	
Diurno	348	2.175	181	66	2.770	2.287	473	10	0	2.770
Notturmo	131	708	43	17	899	555	324	20	0	899
Totale	479	2.883	224	83	3.669	2.842	797	30	0	3.669

Intervallo Orario	Volumi				Totale	Velocità [Km/h]				Totale
	Moto	Auto	< 35 q.li	> 35 q.li		0 ÷ 30	30 ÷ 50	50 ÷ 70	> 70	
Diurno										
Notturmo										
Totale										

Ore di punta										
Intervallo Orario	Volumi				Totale	Velocità [Km/h]				Totale
	Moto	Auto	< 35 q.li	> 35 q.li		0 ÷ 30	30 ÷ 50	50 ÷ 70	> 70	
12.00 - 13.00	37	185	16	4	242	177	63	2	0	242
16.00 - 17.00	37	222	11	9	279	237	42	0	0	279

Ore di punta										
Intervallo Orario	Volumi				Totale	Velocità [Km/h]				Totale
	Moto	Auto	< 35 q.li	> 35 q.li		0 ÷ 30	30 ÷ 50	50 ÷ 70	> 70	
0.00 - 1.00										
13.00 - 14.00										



Comune di Genova

Monitoraggio del traffico

Sezione: 25

Strada: Via Travi

Data: sabato 9 ottobre 2021

Direzione: Senso Unico										
Intervallo orario	Volumi				Totale	Velocità [Km/h]				Totale
	Moto	Auto	< 35 q.li	> 35 q.li		0 ÷ 30	30 ÷ 50	50 ÷ 70	> 70	
0.00 - 1.00	6	53	1	1	61	31	30	0	0	61
1.00 - 2.00	1	27	1	0	29	7	19	3	0	29
2.00 - 3.00	2	19	0	0	21	6	13	2	0	21
3.00 - 4.00	1	18	0	0	19	1	18	0	0	19
4.00 - 5.00	1	9	0	0	10	5	5	0	0	10
5.00 - 6.00	3	25	6	0	34	19	14	1	0	34
6.00 - 7.00	4	46	8	1	59	30	26	3	0	59
7.00 - 8.00	6	90	10	1	107	51	56	0	0	107
8.00 - 9.00	7	105	11	2	125	79	45	1	0	125
9.00 - 10.00	14	128	7	3	152	111	41	0	0	152
10.00 - 11.00	15	145	6	8	174	137	37	0	0	174
11.00 - 12.00	30	179	10	7	226	194	32	0	0	226
12.00 - 13.00	22	189	6	3	220	175	45	0	0	220
13.00 - 14.00	22	142	6	5	175	119	54	2	0	175
14.00 - 15.00	14	128	7	0	149	83	65	1	0	149
15.00 - 16.00	12	147	4	6	169	122	47	0	0	169
16.00 - 17.00	29	198	6	4	237	179	57	1	0	237
17.00 - 18.00	28	184	5	4	221	197	23	1	0	221
18.00 - 19.00	20	151	13	2	186	178	8	0	0	186
19.00 - 20.00	34	182	10	5	231	192	38	1	0	231
20.00 - 21.00	35	128	5	5	173	114	54	5	0	173
21.00 - 22.00	23	59	2	0	84	58	22	4	0	84
22.00 - 23.00	6	73	4	0	83	39	44	0	0	83
23.00 - 24.00	7	70	1	1	79	48	31	0	0	79
Totale	342	2.495	129	58	3.024	2.175	824	25	0	3.024

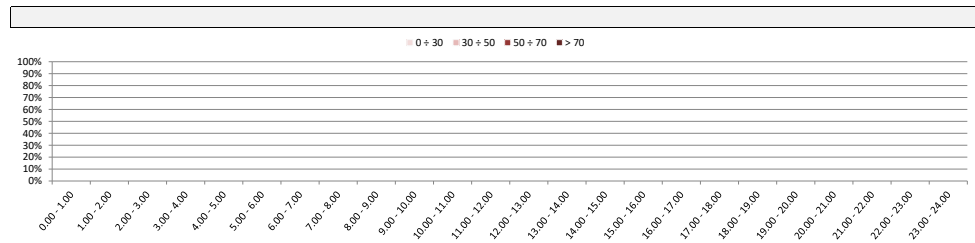
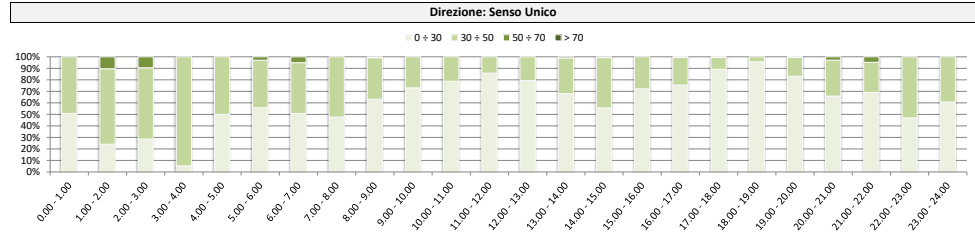
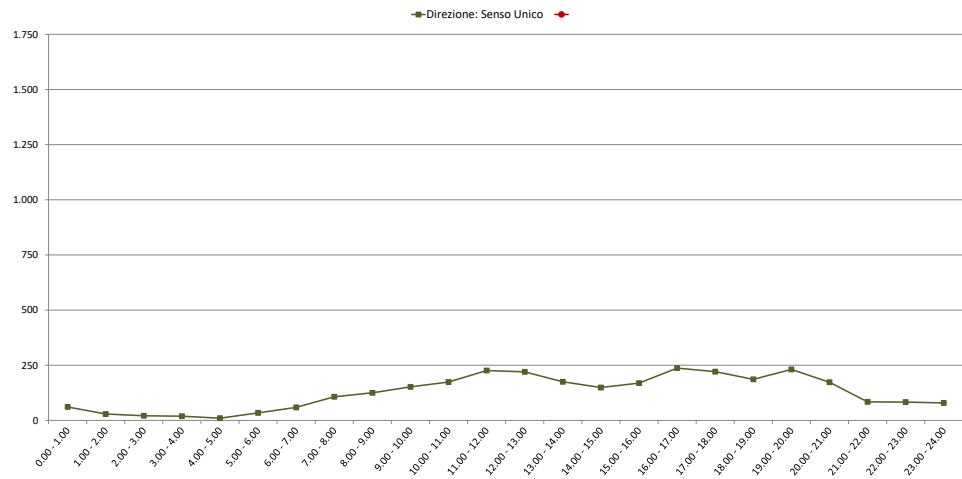
Intervallo orario	Volumi				Totale	Velocità [Km/h]				Totale
	Moto	Auto	< 35 q.li	> 35 q.li		0 ÷ 30	30 ÷ 50	50 ÷ 70	> 70	
0.00 - 1.00										
1.00 - 2.00										
2.00 - 3.00										
3.00 - 4.00										
4.00 - 5.00										
5.00 - 6.00										
6.00 - 7.00										
7.00 - 8.00										
8.00 - 9.00										
9.00 - 10.00										
10.00 - 11.00										
11.00 - 12.00										
12.00 - 13.00										
13.00 - 14.00										
14.00 - 15.00										
15.00 - 16.00										
16.00 - 17.00										
17.00 - 18.00										
18.00 - 19.00										
19.00 - 20.00										
20.00 - 21.00										
21.00 - 22.00										
22.00 - 23.00										
23.00 - 24.00										
Totale										

Intervallo Orario	Volumi				Totale	Velocità [Km/h]				Totale
	Moto	Auto	< 35 q.li	> 35 q.li		0 ÷ 30	30 ÷ 50	50 ÷ 70	> 70	
Diurno	219	1.786	91	45	2.141	1.625	510	6	0	2.141
Notturmo	123	709	38	13	883	550	314	19	0	883
Totale	342	2.495	129	58	3.024	2.175	824	25	0	3.024

Intervallo Orario	Volumi				Totale	Velocità [Km/h]				Totale
	Moto	Auto	< 35 q.li	> 35 q.li		0 ÷ 30	30 ÷ 50	50 ÷ 70	> 70	
Diurno										
Notturmo										
Totale										

Ore di punta										
Intervallo Orario	Volumi				Totale	Velocità [Km/h]				Totale
	Moto	Auto	< 35 q.li	> 35 q.li		0 ÷ 30	30 ÷ 50	50 ÷ 70	> 70	
11.00 - 12.00	30	179	10	7	226	194	32	0	0	226
16.00 - 17.00	29	198	6	4	237	179	57	1	0	237

Ore di punta										
Intervallo Orario	Volumi				Totale	Velocità [Km/h]				Totale
	Moto	Auto	< 35 q.li	> 35 q.li		0 ÷ 30	30 ÷ 50	50 ÷ 70	> 70	
0.00 - 1.00										
13.00 - 14.00										



Comune di Genova

Monitoraggio del traffico

Sezione: 25

Strada: Via Travi

Data: domenica 10 ottobre 2021

Direzione: Senso Unico										
Intervallo orario	Volumi				Totale	Velocità [Km/h]				Totale
	Moto	Auto	< 35 q.li	> 35 q.li		0 ÷ 30	30 ÷ 50	50 ÷ 70	> 70	
0.00 - 1.00	7	68	1	0	76	39	34	2	1	76
1.00 - 2.00	5	32	0	0	37	9	24	4	0	37
2.00 - 3.00	3	32	0	0	35	6	24	5	0	35
3.00 - 4.00	0	12	1	0	13	4	9	0	0	13
4.00 - 5.00	0	8	0	0	8	3	5	0	0	8
5.00 - 6.00	3	16	1	0	20	7	13	0	0	20
6.00 - 7.00	4	24	2	0	30	13	15	2	0	30
7.00 - 8.00	3	26	2	0	31	20	9	2	0	31
8.00 - 9.00	6	41	4	0	51	24	26	1	0	51
9.00 - 10.00	7	93	3	0	103	60	43	0	0	103
10.00 - 11.00	10	108	4	2	124	81	42	1	0	124
11.00 - 12.00	19	130	3	0	152	109	43	0	0	152
12.00 - 13.00	17	145	3	1	166	93	72	1	0	166
13.00 - 14.00	10	74	4	1	89	49	39	1	0	89
14.00 - 15.00	10	80	4	1	95	53	42	0	0	95
15.00 - 16.00	7	88	4	2	101	56	45	0	0	101
16.00 - 17.00	11	115	6	3	135	65	70	0	0	135
17.00 - 18.00	11	129	3	5	148	99	49	0	0	148
18.00 - 19.00	21	180	7	8	216	171	45	0	0	216
19.00 - 20.00	25	155	7	6	193	135	57	1	0	193
20.00 - 21.00	21	111	7	2	141	104	36	1	0	141
21.00 - 22.00	17	78	3	1	99	64	32	3	0	99
22.00 - 23.00	8	47	3	1	59	37	21	1	0	59
23.00 - 24.00	7	45	2	1	55	27	25	3	0	55
Totale	232	1.837	74	34	2.177	1.328	820	28	1	2.177

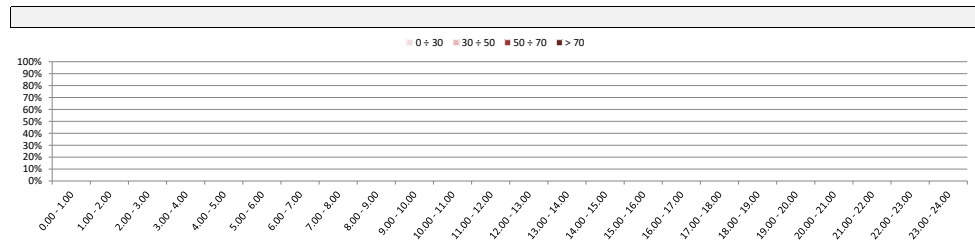
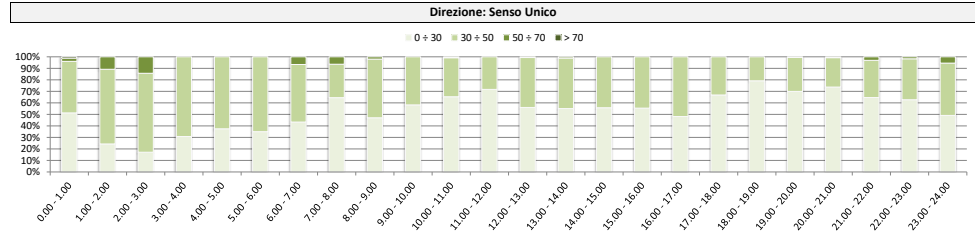
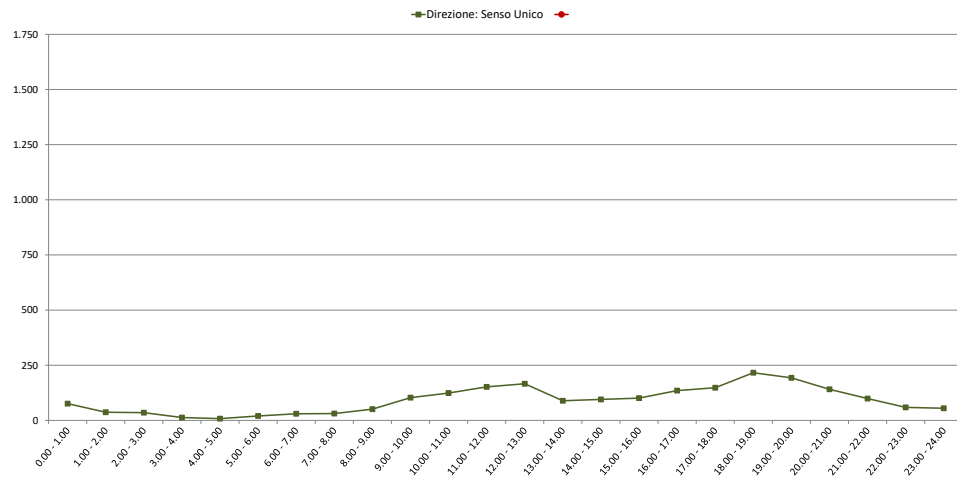
Direzione: Senso Unico										
Intervallo orario	Volumi				Totale	Velocità [Km/h]				Totale
	Moto	Auto	< 35 q.li	> 35 q.li		0 ÷ 30	30 ÷ 50	50 ÷ 70	> 70	
0.00 - 1.00										
1.00 - 2.00										
2.00 - 3.00										
3.00 - 4.00										
4.00 - 5.00										
5.00 - 6.00										
6.00 - 7.00										
7.00 - 8.00										
8.00 - 9.00										
9.00 - 10.00										
10.00 - 11.00										
11.00 - 12.00										
12.00 - 13.00										
13.00 - 14.00										
14.00 - 15.00										
15.00 - 16.00										
16.00 - 17.00										
17.00 - 18.00										
18.00 - 19.00										
19.00 - 20.00										
20.00 - 21.00										
21.00 - 22.00										
22.00 - 23.00										
23.00 - 24.00										
Totale										

Intervallo Orario	Volumi				Totale	Velocità [Km/h]				Totale
	Moto	Auto	< 35 q.li	> 35 q.li		0 ÷ 30	30 ÷ 50	50 ÷ 70	> 70	
Diurno	132	1.209	47	23	1.411	880	525	6	0	1.411
Notturmo	100	628	27	11	766	448	295	22	1	766
Totale	232	1.837	74	34	2.177	1.328	820	28	1	2.177

Intervallo Orario	Volumi				Totale	Velocità [Km/h]				Totale
	Moto	Auto	< 35 q.li	> 35 q.li		0 ÷ 30	30 ÷ 50	50 ÷ 70	> 70	
Diurno										
Notturmo										
Totale										

Ore di punta										
Intervallo Orario	Volumi				Totale	Velocità [Km/h]				Totale
	Moto	Auto	< 35 q.li	> 35 q.li		0 ÷ 30	30 ÷ 50	50 ÷ 70	> 70	
12.00 - 13.00	17	145	3	1	166	93	72	1	0	166
18.00 - 19.00	21	180	7	8	216	171	45	0	0	216

Ore di punta										
Intervallo Orario	Volumi				Totale	Velocità [Km/h]				Totale
	Moto	Auto	< 35 q.li	> 35 q.li		0 ÷ 30	30 ÷ 50	50 ÷ 70	> 70	
0.00 - 1.00										
13.00 - 14.00										



Comune di Genova

Monitoraggio del traffico

Sezione: 26

Strada: Via Biancheri

Data: lunedì 11 ottobre 2021

Direzione: Via Puccini										
Intervallo orario	Volumi				Totale	Velocità [Km/h]				Totale
	Moto	Auto	< 35 q.li	> 35 q.li		0 ÷ 30	30 ÷ 50	50 ÷ 70	> 70	
0.00 - 1.00	3	25	0	0	28	21	7	0	0	28
1.00 - 2.00	1	16	0	0	17	16	1	0	0	17
2.00 - 3.00	0	3	1	0	4	3	1	0	0	4
3.00 - 4.00	0	6	0	0	6	4	2	0	0	6
4.00 - 5.00	0	11	1	0	12	11	1	0	0	12
5.00 - 6.00	18	46	6	0	70	55	15	0	0	70
6.00 - 7.00	21	116	17	0	154	142	11	1	0	154
7.00 - 8.00	31	189	18	4	242	236	6	0	0	242
8.00 - 9.00	26	204	23	2	255	249	6	0	0	255
9.00 - 10.00	17	177	20	4	218	211	7	0	0	218
10.00 - 11.00	30	166	18	0	214	205	9	0	0	214
11.00 - 12.00	26	168	19	1	214	206	8	0	0	214
12.00 - 13.00	31	147	11	0	189	178	11	0	0	189
13.00 - 14.00	31	156	14	0	201	190	11	0	0	201
14.00 - 15.00	25	160	24	2	211	208	3	0	0	211
15.00 - 16.00	19	182	28	6	235	231	4	0	0	235
16.00 - 17.00	19	176	20	1	216	215	1	0	0	216
17.00 - 18.00	33	187	22	0	242	233	8	1	0	242
18.00 - 19.00	26	185	15	0	226	212	14	0	0	226
19.00 - 20.00	29	137	12	1	179	170	9	0	0	179
20.00 - 21.00	20	88	5	2	115	106	9	0	0	115
21.00 - 22.00	16	73	3	0	92	79	13	0	0	92
22.00 - 23.00	9	64	1	0	74	67	7	0	0	74
23.00 - 24.00	8	35	1	0	44	42	2	0	0	44
Totale	439	2.717	279	23	3.458	3.290	166	2	0	3.458

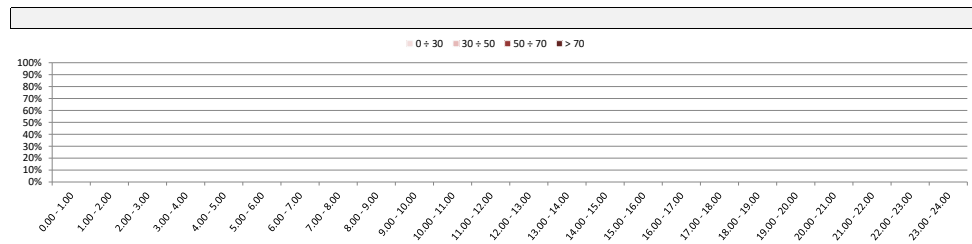
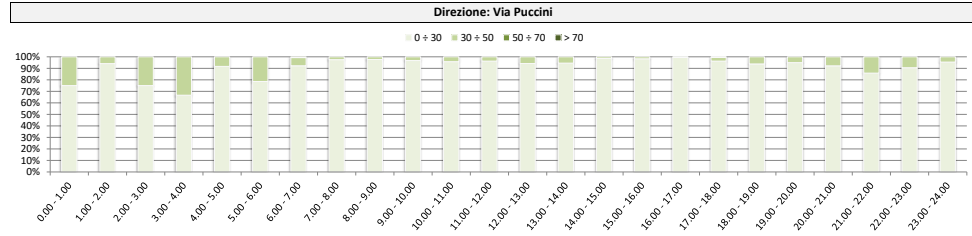
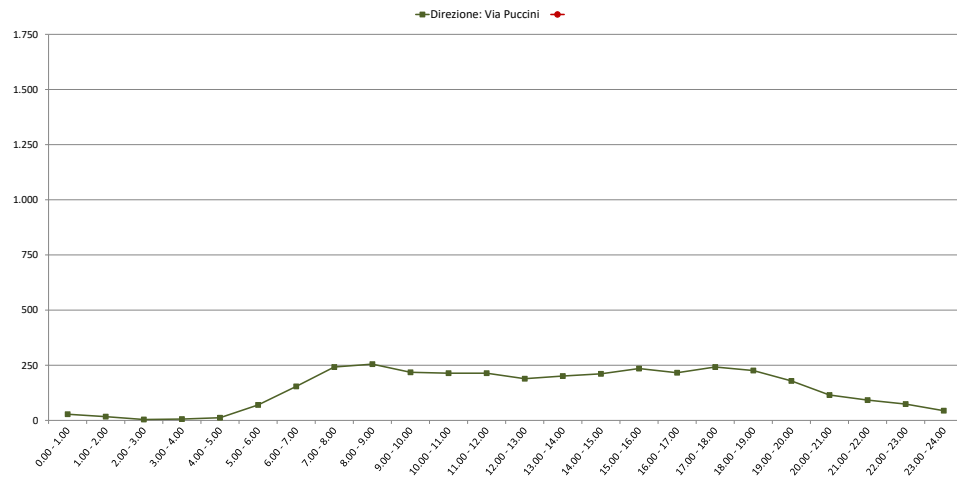
Direzione: Via Puccini										
Intervallo orario	Volumi				Totale	Velocità [Km/h]				Totale
	Moto	Auto	< 35 q.li	> 35 q.li		0 ÷ 30	30 ÷ 50	50 ÷ 70	> 70	
0.00 - 1.00										
1.00 - 2.00										
2.00 - 3.00										
3.00 - 4.00										
4.00 - 5.00										
5.00 - 6.00										
6.00 - 7.00										
7.00 - 8.00										
8.00 - 9.00										
9.00 - 10.00										
10.00 - 11.00										
11.00 - 12.00										
12.00 - 13.00										
13.00 - 14.00										
14.00 - 15.00										
15.00 - 16.00										
16.00 - 17.00										
17.00 - 18.00										
18.00 - 19.00										
19.00 - 20.00										
20.00 - 21.00										
21.00 - 22.00										
22.00 - 23.00										
23.00 - 24.00										
Totale										

Intervallo Orario	Volumi				Totale	Velocità [Km/h]				Totale
	Moto	Auto	< 35 q.li	> 35 q.li		0 ÷ 30	30 ÷ 50	50 ÷ 70	> 70	
Diurno	314	2.097	232	20	2.663	2.574	88	1	0	2.663
Notturmo	125	620	47	3	795	716	78	1	0	795
Totale	439	2.717	279	23	3.458	3.290	166	2	0	3.458

Intervallo Orario	Volumi				Totale	Velocità [Km/h]				Totale
	Moto	Auto	< 35 q.li	> 35 q.li		0 ÷ 30	30 ÷ 50	50 ÷ 70	> 70	
Diurno										
Notturmo										
Totale										

Ore di punta										
Intervallo Orario	Volumi				Totale	Velocità [Km/h]				Totale
	Moto	Auto	< 35 q.li	> 35 q.li		0 ÷ 30	30 ÷ 50	50 ÷ 70	> 70	
8.00 - 9.00	26	204	23	2	255	249	6	0	0	255
17.00 - 18.00	33	187	22	0	242	233	8	1	0	242

Ore di punta										
Intervallo Orario	Volumi				Totale	Velocità [Km/h]				Totale
	Moto	Auto	< 35 q.li	> 35 q.li		0 ÷ 30	30 ÷ 50	50 ÷ 70	> 70	
0.00 - 1.00										
13.00 - 14.00										



Comune di Genova

Monitoraggio del traffico

Sezione: 26

Strada: Via Biancheri

Data: martedì 5 ottobre 2021

Direzione: Via Puccini										
Intervallo orario	Volumi				Totale	Velocità [Km/h]				Totale
	Moto	Auto	< 35 q.li	> 35 q.li		0 ÷ 30	30 ÷ 50	50 ÷ 70	> 70	
0.00 - 1.00	1	20	0	0	21	18	3	0	0	21
1.00 - 2.00	1	8	0	0	9	7	2	0	0	9
2.00 - 3.00	0	3	0	0	3	3	0	0	0	3
3.00 - 4.00	1	5	0	0	6	6	0	0	0	6
4.00 - 5.00	2	9	1	0	12	10	2	0	0	12
5.00 - 6.00	10	41	3	0	54	48	6	0	0	54
6.00 - 7.00	9	95	10	1	115	104	11	0	0	115
7.00 - 8.00	14	125	14	0	153	148	5	0	0	153
8.00 - 9.00	18	142	16	2	178	175	3	0	0	178
9.00 - 10.00	11	138	12	2	163	158	5	0	0	163
10.00 - 11.00	11	124	10	1	146	143	3	0	0	146
11.00 - 12.00	16	122	13	2	153	149	4	0	0	153
12.00 - 13.00	22	116	13	1	152	147	5	0	0	152
13.00 - 14.00	10	151	18	1	180	178	2	0	0	180
14.00 - 15.00	8	201	18	1	228	226	2	0	0	228
15.00 - 16.00	11	183	24	3	221	218	3	0	0	221
16.00 - 17.00	9	231	23	1	264	260	4	0	0	264
17.00 - 18.00	26	166	16	2	210	204	6	0	0	210
18.00 - 19.00	22	174	19	1	216	212	4	0	0	216
19.00 - 20.00	8	65	2	0	75	74	1	0	0	75
20.00 - 21.00	14	120	8	0	142	134	8	0	0	142
21.00 - 22.00	6	64	5	0	75	66	9	0	0	75
22.00 - 23.00	9	65	3	0	77	66	11	0	0	77
23.00 - 24.00	2	50	0	0	52	46	6	0	0	52
Totale	241	2.418	228	18	2.905	2.800	105	0	0	2.905

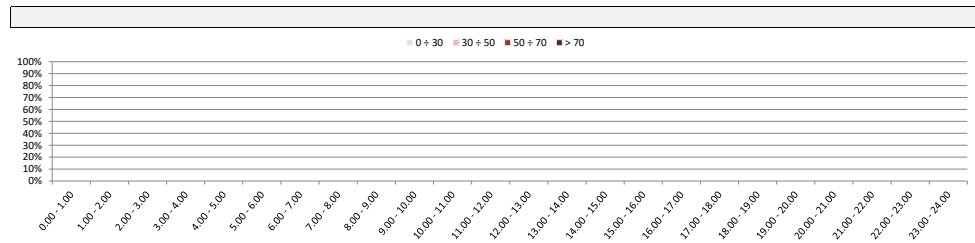
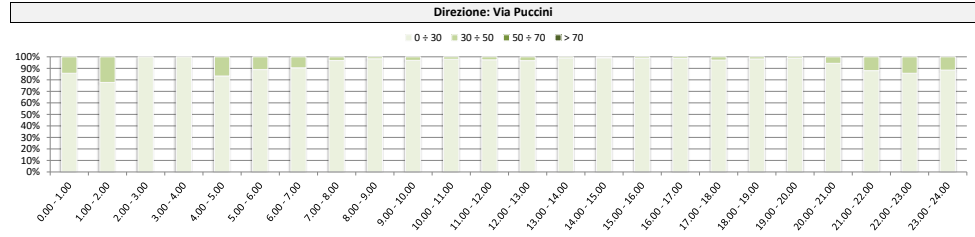
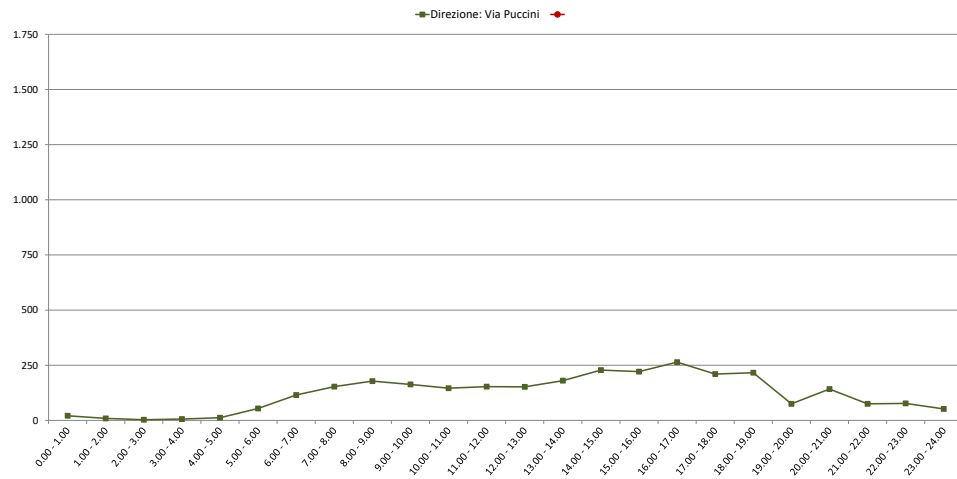
Direzione: Via Puccini										
Intervallo orario	Volumi				Totale	Velocità [Km/h]				Totale
	Moto	Auto	< 35 q.li	> 35 q.li		0 ÷ 30	30 ÷ 50	50 ÷ 70	> 70	
0.00 - 1.00										
1.00 - 2.00										
2.00 - 3.00										
3.00 - 4.00										
4.00 - 5.00										
5.00 - 6.00										
6.00 - 7.00										
7.00 - 8.00										
8.00 - 9.00										
9.00 - 10.00										
10.00 - 11.00										
11.00 - 12.00										
12.00 - 13.00										
13.00 - 14.00										
14.00 - 15.00										
15.00 - 16.00										
16.00 - 17.00										
17.00 - 18.00										
18.00 - 19.00										
19.00 - 20.00										
20.00 - 21.00										
21.00 - 22.00										
22.00 - 23.00										
23.00 - 24.00										
Totale										

Intervallo Orario	Volumi				Totale	Velocità [Km/h]				Totale
	Moto	Auto	< 35 q.li	> 35 q.li		0 ÷ 30	30 ÷ 50	50 ÷ 70	> 70	
Diurno	178	1.873	196	17	2.264	2.218	46	0	0	2.264
Notturmo	63	545	32	1	641	582	59	0	0	641
Totale	241	2.418	228	18	2.905	2.800	105	0	0	2.905

Intervallo Orario	Volumi				Totale	Velocità [Km/h]				Totale
	Moto	Auto	< 35 q.li	> 35 q.li		0 ÷ 30	30 ÷ 50	50 ÷ 70	> 70	
Diurno										
Notturmo										
Totale										

Ore di punta										
Intervallo Orario	Volumi				Totale	Velocità [Km/h]				Totale
	Moto	Auto	< 35 q.li	> 35 q.li		0 ÷ 30	30 ÷ 50	50 ÷ 70	> 70	
8.00 - 9.00	18	142	16	2	178	175	3	0	0	178
16.00 - 17.00	9	231	23	1	264	260	4	0	0	264

Ore di punta										
Intervallo Orario	Volumi				Totale	Velocità [Km/h]				Totale
	Moto	Auto	< 35 q.li	> 35 q.li		0 ÷ 30	30 ÷ 50	50 ÷ 70	> 70	
0.00 - 1.00										
13.00 - 14.00										



Comune di Genova

Monitoraggio del traffico

Sezione: 26

Strada: Via Biancheri

Data: mercoledì 6 ottobre 2021

Direzione: Via Puccini										
Intervallo orario	Volumi				Totale	Velocità [Km/h]				Totale
	Moto	Auto	< 35 q.li	> 35 q.li		0 ÷ 30	30 ÷ 50	50 ÷ 70	> 70	
0.00 - 1.00	3	28	1	0	32	28	4	0	0	32
1.00 - 2.00	0	15	0	0	15	11	4	0	0	15
2.00 - 3.00	0	5	0	0	5	4	1	0	0	5
3.00 - 4.00	1	6	1	0	8	8	0	0	0	8
4.00 - 5.00	3	13	1	0	17	15	2	0	0	17
5.00 - 6.00	14	58	7	0	79	67	12	0	0	79
6.00 - 7.00	6	156	17	2	181	177	4	0	0	181
7.00 - 8.00	12	164	29	0	205	204	1	0	0	205
8.00 - 9.00	15	203	24	3	245	241	4	0	0	245
9.00 - 10.00	14	189	19	3	225	222	3	0	0	225
10.00 - 11.00	14	180	14	2	210	208	2	0	0	210
11.00 - 12.00	26	182	16	3	227	222	5	0	0	227
12.00 - 13.00	30	194	18	1	243	238	5	0	0	243
13.00 - 14.00	23	183	12	1	219	210	9	0	0	219
14.00 - 15.00	19	168	21	2	210	199	11	0	0	210
15.00 - 16.00	23	191	17	2	233	229	4	0	0	233
16.00 - 17.00	20	153	17	2	192	189	3	0	0	192
17.00 - 18.00	20	158	7	0	185	177	8	0	0	185
18.00 - 19.00	0	0	0	0	0	0	0	0	0	0
19.00 - 20.00	18	100	7	1	126	119	7	0	0	126
20.00 - 21.00	10	88	5	0	103	97	6	0	0	103
21.00 - 22.00	13	75	2	0	90	80	10	0	0	90
22.00 - 23.00	14	76	1	0	91	82	9	0	0	91
23.00 - 24.00	5	46	0	0	51	47	4	0	0	51
Totale	303	2.631	236	22	3.192	3.074	118	0	0	3.192

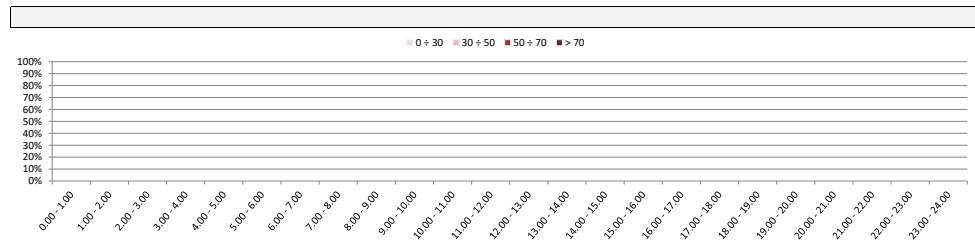
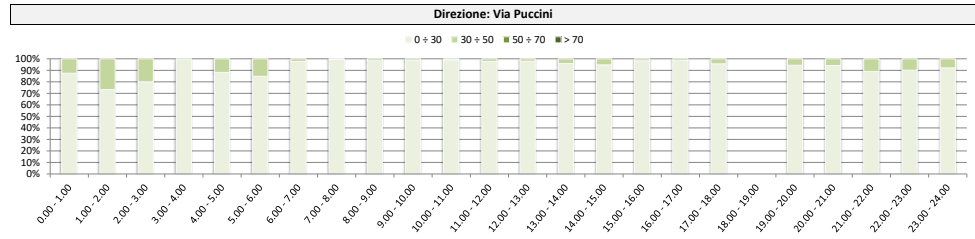
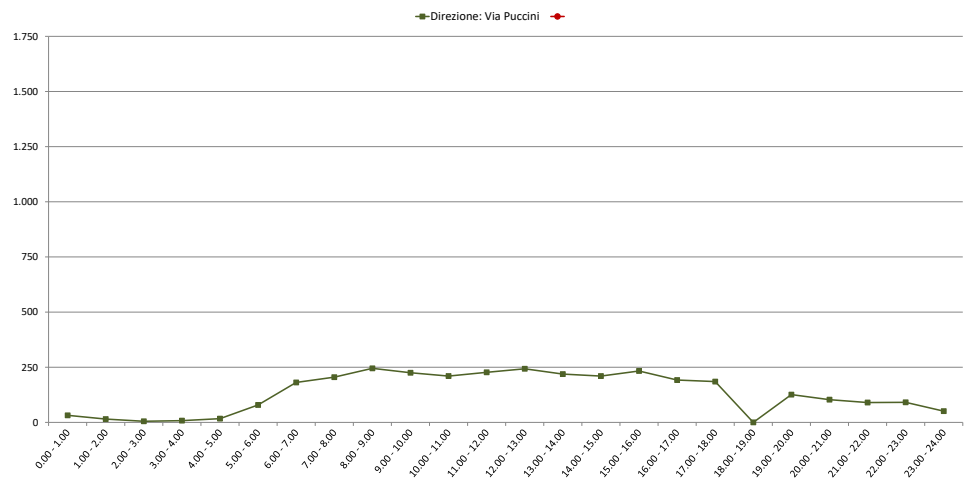
Direzione: Via Puccini										
Intervallo orario	Volumi				Totale	Velocità [Km/h]				Totale
	Moto	Auto	< 35 q.li	> 35 q.li		0 ÷ 30	30 ÷ 50	50 ÷ 70	> 70	
0.00 - 1.00										
1.00 - 2.00										
2.00 - 3.00										
3.00 - 4.00										
4.00 - 5.00										
5.00 - 6.00										
6.00 - 7.00										
7.00 - 8.00										
8.00 - 9.00										
9.00 - 10.00										
10.00 - 11.00										
11.00 - 12.00										
12.00 - 13.00										
13.00 - 14.00										
14.00 - 15.00										
15.00 - 16.00										
16.00 - 17.00										
17.00 - 18.00										
18.00 - 19.00										
19.00 - 20.00										
20.00 - 21.00										
21.00 - 22.00										
22.00 - 23.00										
23.00 - 24.00										
Totale										

Intervallo Orario	Volumi				Totale	Velocità [Km/h]				Totale
	Moto	Auto	< 35 q.li	> 35 q.li		0 ÷ 30	30 ÷ 50	50 ÷ 70	> 70	
Diurno	216	1.965	194	19	2.394	2.339	55	0	0	2.394
Notturmo	87	666	42	3	798	735	63	0	0	798
Totale	303	2.631	236	22	3.192	3.074	118	0	0	3.192

Intervallo Orario	Volumi				Totale	Velocità [Km/h]				Totale
	Moto	Auto	< 35 q.li	> 35 q.li		0 ÷ 30	30 ÷ 50	50 ÷ 70	> 70	
Diurno										
Notturmo										
Totale										

Ore di punta										
Intervallo Orario	Volumi				Totale	Velocità [Km/h]				Totale
	Moto	Auto	< 35 q.li	> 35 q.li		0 ÷ 30	30 ÷ 50	50 ÷ 70	> 70	
8.00 - 9.00	15	203	24	3	245	241	4	0	0	245
15.00 - 16.00	23	191	17	2	233	229	4	0	0	233

Ore di punta										
Intervallo Orario	Volumi				Totale	Velocità [Km/h]				Totale
	Moto	Auto	< 35 q.li	> 35 q.li		0 ÷ 30	30 ÷ 50	50 ÷ 70	> 70	
0.00 - 1.00										
13.00 - 14.00										



Comune di Genova

Monitoraggio del traffico

Sezione: 26

Strada: Via Biancheri

Data: giovedì 7 ottobre 2021

Direzione: Via Puccini										
Intervallo orario	Volumi				Totale	Velocità [Km/h]				Totale
	Moto	Auto	< 35 q.li	> 35 q.li		0 ÷ 30	30 ÷ 50	50 ÷ 70	> 70	
0.00 - 1.00	1	32	0	0	33	26	6	1	0	33
1.00 - 2.00	3	9	1	0	13	12	1	0	0	13
2.00 - 3.00	0	4	0	0	4	4	0	0	0	4
3.00 - 4.00	1	8	0	0	9	9	0	0	0	9
4.00 - 5.00	4	12	1	0	17	13	4	0	0	17
5.00 - 6.00	14	63	2	0	79	73	6	0	0	79
6.00 - 7.00	21	122	11	0	154	123	30	1	0	154
7.00 - 8.00	28	205	11	0	244	231	13	0	0	244
8.00 - 9.00	38	216	24	3	281	276	5	0	0	281
9.00 - 10.00	18	218	17	3	256	244	12	0	0	256
10.00 - 11.00	19	185	16	0	220	212	8	0	0	220
11.00 - 12.00	22	177	21	3	223	217	6	0	0	223
12.00 - 13.00	35	148	20	2	205	196	9	0	0	205
13.00 - 14.00	25	174	16	4	219	213	6	0	0	219
14.00 - 15.00	20	182	19	3	224	218	6	0	0	224
15.00 - 16.00	21	187	11	2	221	216	5	0	0	221
16.00 - 17.00	25	216	13	4	258	250	8	0	0	258
17.00 - 18.00	44	222	14	2	282	271	11	0	0	282
18.00 - 19.00	34	207	12	3	256	248	8	0	0	256
19.00 - 20.00	21	162	14	3	200	190	10	0	0	200
20.00 - 21.00	11	113	5	0	129	120	9	0	0	129
21.00 - 22.00	14	85	2	0	101	87	14	0	0	101
22.00 - 23.00	15	84	4	0	103	93	10	0	0	103
23.00 - 24.00	13	48	0	0	61	58	3	0	0	61
Totale	447	3.079	234	32	3.792	3.600	190	2	0	3.792

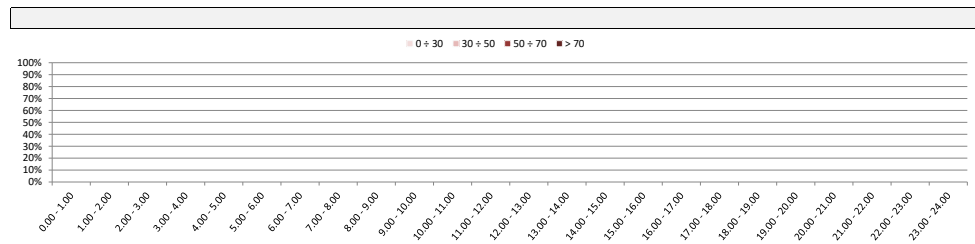
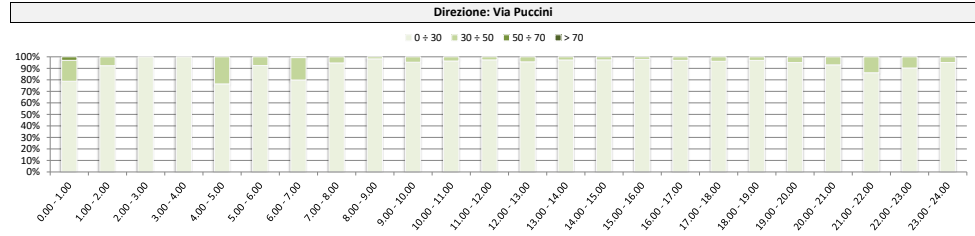
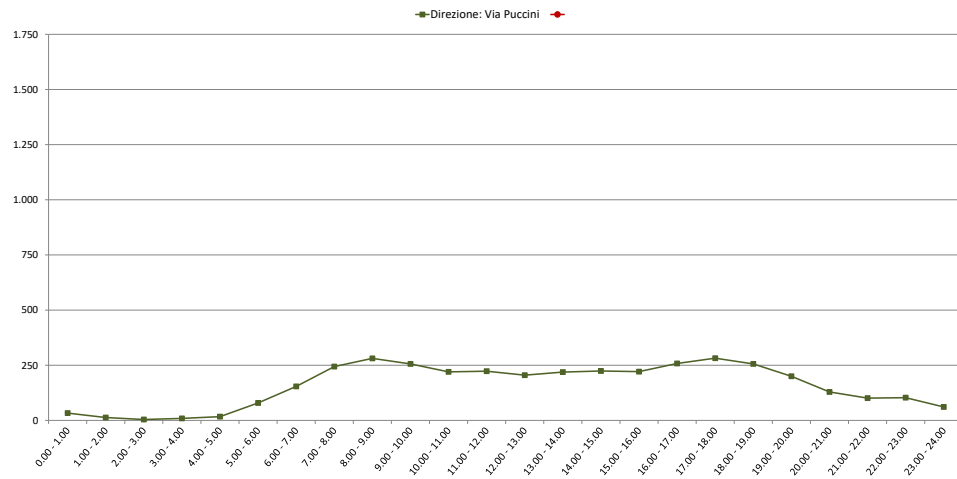
Direzione: Via Puccini										
Intervallo orario	Volumi				Totale	Velocità [Km/h]				Totale
	Moto	Auto	< 35 q.li	> 35 q.li		0 ÷ 30	30 ÷ 50	50 ÷ 70	> 70	
0.00 - 1.00										
1.00 - 2.00										
2.00 - 3.00										
3.00 - 4.00										
4.00 - 5.00										
5.00 - 6.00										
6.00 - 7.00										
7.00 - 8.00										
8.00 - 9.00										
9.00 - 10.00										
10.00 - 11.00										
11.00 - 12.00										
12.00 - 13.00										
13.00 - 14.00										
14.00 - 15.00										
15.00 - 16.00										
16.00 - 17.00										
17.00 - 18.00										
18.00 - 19.00										
19.00 - 20.00										
20.00 - 21.00										
21.00 - 22.00										
22.00 - 23.00										
23.00 - 24.00										
Totale										

Intervallo Orario	Volumi				Totale	Velocità [Km/h]				Totale
	Moto	Auto	< 35 q.li	> 35 q.li		0 ÷ 30	30 ÷ 50	50 ÷ 70	> 70	
Diurno	329	2.337	194	29	2.889	2.792	97	0	0	2.889
Notturmo	118	742	40	3	903	808	93	2	0	903
Totale	447	3.079	234	32	3.792	3.600	190	2	0	3.792

Intervallo Orario	Volumi				Totale	Velocità [Km/h]				Totale
	Moto	Auto	< 35 q.li	> 35 q.li		0 ÷ 30	30 ÷ 50	50 ÷ 70	> 70	
Diurno										
Notturmo										
Totale										

Ore di punta										
Intervallo Orario	Volumi				Totale	Velocità [Km/h]				Totale
	Moto	Auto	< 35 q.li	> 35 q.li		0 ÷ 30	30 ÷ 50	50 ÷ 70	> 70	
8.00 - 9.00	38	216	24	3	281	276	5	0	0	281
17.00 - 18.00	44	222	14	2	282	271	11	0	0	282

Ore di punta										
Intervallo Orario	Volumi				Totale	Velocità [Km/h]				Totale
	Moto	Auto	< 35 q.li	> 35 q.li		0 ÷ 30	30 ÷ 50	50 ÷ 70	> 70	
0.00 - 1.00										
13.00 - 14.00										



Comune di Genova

Monitoraggio del traffico

Sezione: 26

Strada: Via Biancheri

Data: venerdì 8 ottobre 2021

Direzione: Via Puccini										
Intervallo orario	Volumi				Totale	Velocità [Km/h]				Totale
	Moto	Auto	< 35 q.li	> 35 q.li		0 ÷ 30	30 ÷ 50	50 ÷ 70	> 70	
0.00 - 1.00	6	27	3	0	36	28	8	0	0	36
1.00 - 2.00	1	11	1	0	13	10	3	0	0	13
2.00 - 3.00	1	5	0	0	6	5	1	0	0	6
3.00 - 4.00	1	8	3	0	12	9	3	0	0	12
4.00 - 5.00	2	10	1	0	13	10	3	0	0	13
5.00 - 6.00	20	54	5	0	79	63	16	0	0	79
6.00 - 7.00	28	138	11	0	177	164	13	0	0	177
7.00 - 8.00	27	174	14	3	218	208	10	0	0	218
8.00 - 9.00	18	143	9	1	171	170	1	0	0	171
9.00 - 10.00	22	180	20	5	227	217	10	0	0	227
10.00 - 11.00	32	204	17	4	257	253	4	0	0	257
11.00 - 12.00	32	172	13	2	219	209	10	0	0	219
12.00 - 13.00	36	177	17	0	230	221	9	0	0	230
13.00 - 14.00	29	180	19	2	230	221	9	0	0	230
14.00 - 15.00	31	184	18	1	234	219	15	0	0	234
15.00 - 16.00	24	161	19	3	207	201	6	0	0	207
16.00 - 17.00	20	206	19	3	248	240	8	0	0	248
17.00 - 18.00	26	206	20	2	254	250	4	0	0	254
18.00 - 19.00	36	180	19	1	236	226	10	0	0	236
19.00 - 20.00	23	176	18	4	221	219	2	0	0	221
20.00 - 21.00	27	133	7	0	167	152	15	0	0	167
21.00 - 22.00	16	99	8	2	125	116	9	0	0	125
22.00 - 23.00	10	76	3	1	90	79	11	0	0	90
23.00 - 24.00	10	76	2	0	88	78	10	0	0	88
Totale	478	2.980	266	34	3.758	3.568	190	0	0	3.758

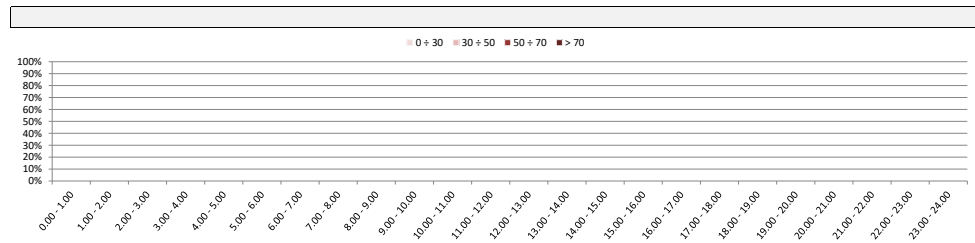
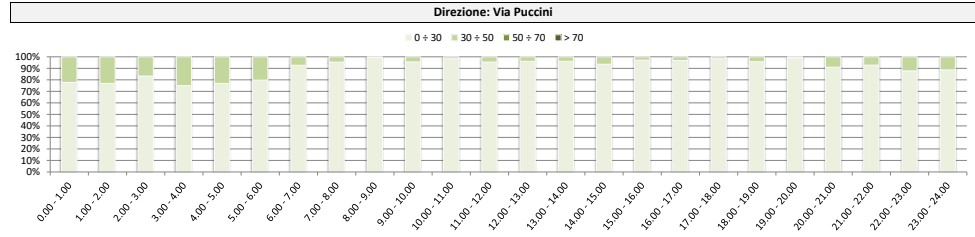
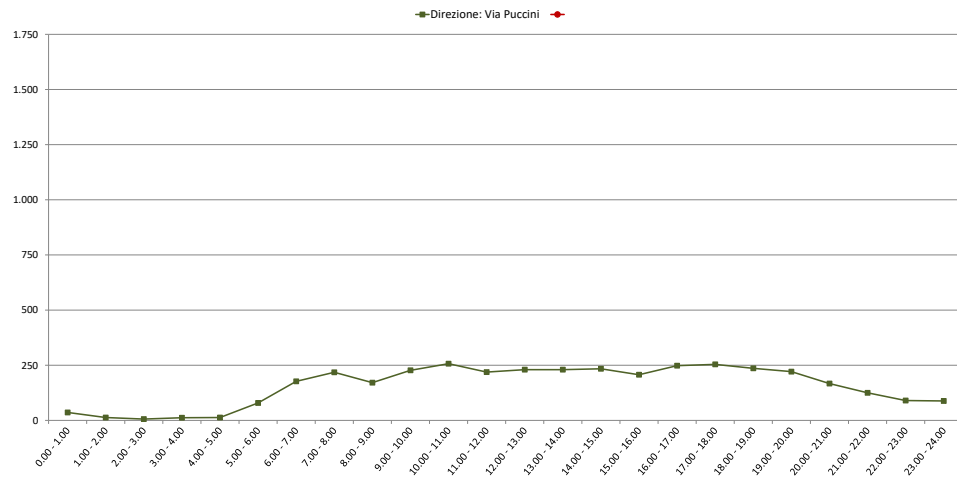
Direzione: Via Puccini										
Intervallo orario	Volumi				Totale	Velocità [Km/h]				Totale
	Moto	Auto	< 35 q.li	> 35 q.li		0 ÷ 30	30 ÷ 50	50 ÷ 70	> 70	
0.00 - 1.00										
1.00 - 2.00										
2.00 - 3.00										
3.00 - 4.00										
4.00 - 5.00										
5.00 - 6.00										
6.00 - 7.00										
7.00 - 8.00										
8.00 - 9.00										
9.00 - 10.00										
10.00 - 11.00										
11.00 - 12.00										
12.00 - 13.00										
13.00 - 14.00										
14.00 - 15.00										
15.00 - 16.00										
16.00 - 17.00										
17.00 - 18.00										
18.00 - 19.00										
19.00 - 20.00										
20.00 - 21.00										
21.00 - 22.00										
22.00 - 23.00										
23.00 - 24.00										
Totale										

Intervallo Orario	Volumi				Totale	Velocità [Km/h]				Totale
	Moto	Auto	< 35 q.li	> 35 q.li		0 ÷ 30	30 ÷ 50	50 ÷ 70	> 70	
Diurno	333	2.167	204	27	2.731	2.635	96	0	0	2.731
Notturmo	145	813	62	7	1.027	933	94	0	0	1.027
Totale	478	2.980	266	34	3.758	3.568	190	0	0	3.758

Intervallo Orario	Volumi				Totale	Velocità [Km/h]				Totale
	Moto	Auto	< 35 q.li	> 35 q.li		0 ÷ 30	30 ÷ 50	50 ÷ 70	> 70	
Diurno										
Notturmo										
Totale										

Ore di punta										
Intervallo Orario	Volumi				Totale	Velocità [Km/h]				Totale
	Moto	Auto	< 35 q.li	> 35 q.li		0 ÷ 30	30 ÷ 50	50 ÷ 70	> 70	
10.00 - 11.00	32	204	17	4	257	253	4	0	0	257
17.00 - 18.00	26	206	20	2	254	250	4	0	0	254

Ore di punta										
Intervallo Orario	Volumi				Totale	Velocità [Km/h]				Totale
	Moto	Auto	< 35 q.li	> 35 q.li		0 ÷ 30	30 ÷ 50	50 ÷ 70	> 70	
0.00 - 1.00										
13.00 - 14.00										



Comune di Genova

Monitoraggio del traffico

Sezione: 26

Strada: Via Biancheri

Data: sabato 9 ottobre 2021

Direzione: Via Puccini										
Intervallo orario	Volumi				Totale	Velocità [Km/h]				Totale
	Moto	Auto	< 35 q.li	> 35 q.li		0 ÷ 30	30 ÷ 50	50 ÷ 70	> 70	
0.00 - 1.00	4	60	0	0	64	57	7	0	0	64
1.00 - 2.00	4	30	3	0	37	33	4	0	0	37
2.00 - 3.00	1	19	0	0	20	14	6	0	0	20
3.00 - 4.00	0	8	0	0	8	7	1	0	0	8
4.00 - 5.00	2	10	1	0	13	10	3	0	0	13
5.00 - 6.00	6	35	2	0	43	38	5	0	0	43
6.00 - 7.00	12	90	10	1	113	104	9	0	0	113
7.00 - 8.00	12	119	13	0	144	134	10	0	0	144
8.00 - 9.00	8	151	18	0	177	171	6	0	0	177
9.00 - 10.00	18	194	21	1	234	227	7	0	0	234
10.00 - 11.00	25	181	12	2	220	214	6	0	0	220
11.00 - 12.00	29	191	7	1	228	219	9	0	0	228
12.00 - 13.00	30	191	16	1	238	228	10	0	0	238
13.00 - 14.00	23	145	8	0	176	169	7	0	0	176
14.00 - 15.00	11	66	9	0	86	84	2	0	0	86
15.00 - 16.00	20	155	19	1	195	188	7	0	0	195
16.00 - 17.00	17	193	14	4	228	217	11	0	0	228
17.00 - 18.00	20	215	15	0	250	247	3	0	0	250
18.00 - 19.00	24	188	19	1	232	228	4	0	0	232
19.00 - 20.00	15	188	23	2	228	226	2	0	0	228
20.00 - 21.00	19	138	7	2	166	158	8	0	0	166
21.00 - 22.00	16	73	1	1	91	86	5	0	0	91
22.00 - 23.00	10	100	4	0	114	98	15	1	0	114
23.00 - 24.00	5	82	1	0	88	82	6	0	0	88
Totale	331	2.822	223	17	3.393	3.239	153	1	0	3.393

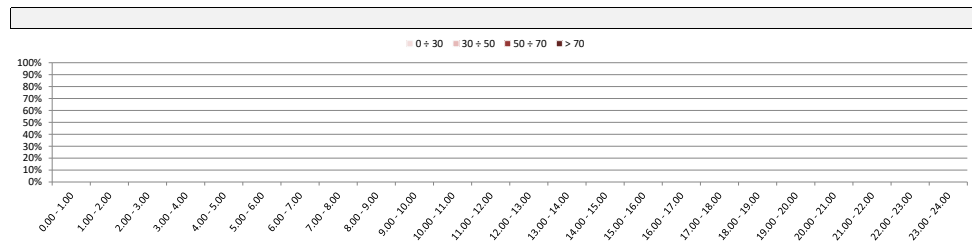
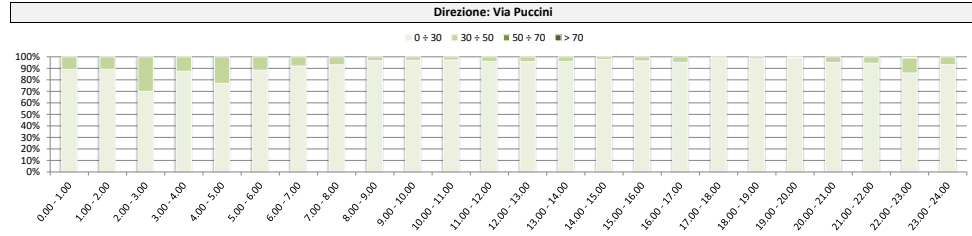
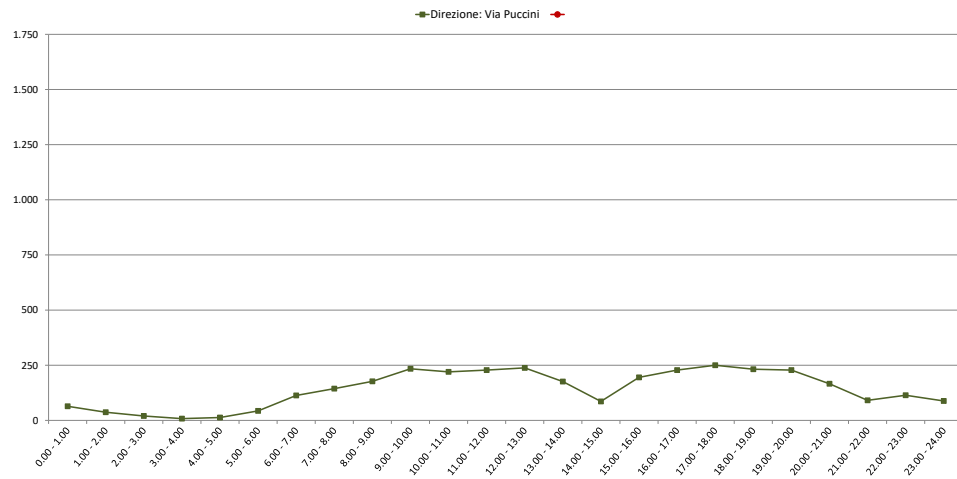
Direzione: Via Puccini										
Intervallo orario	Volumi				Totale	Velocità [Km/h]				Totale
	Moto	Auto	< 35 q.li	> 35 q.li		0 ÷ 30	30 ÷ 50	50 ÷ 70	> 70	
0.00 - 1.00										
1.00 - 2.00										
2.00 - 3.00										
3.00 - 4.00										
4.00 - 5.00										
5.00 - 6.00										
6.00 - 7.00										
7.00 - 8.00										
8.00 - 9.00										
9.00 - 10.00										
10.00 - 11.00										
11.00 - 12.00										
12.00 - 13.00										
13.00 - 14.00										
14.00 - 15.00										
15.00 - 16.00										
16.00 - 17.00										
17.00 - 18.00										
18.00 - 19.00										
19.00 - 20.00										
20.00 - 21.00										
21.00 - 22.00										
22.00 - 23.00										
23.00 - 24.00										
Totale										

Intervallo Orario	Volumi				Totale	Velocità [Km/h]				Totale
	Moto	Auto	< 35 q.li	> 35 q.li		0 ÷ 30	30 ÷ 50	50 ÷ 70	> 70	
Diurno	237	1.989	171	11	2.408	2.326	82	0	0	2.408
Notturmo	94	833	52	6	985	913	71	1	0	985
Totale	331	2.822	223	17	3.393	3.239	153	1	0	3.393

Intervallo Orario	Volumi				Totale	Velocità [Km/h]				Totale
	Moto	Auto	< 35 q.li	> 35 q.li		0 ÷ 30	30 ÷ 50	50 ÷ 70	> 70	
Diurno										
Notturmo										
Totale										

Ore di punta										
Intervallo Orario	Volumi				Totale	Velocità [Km/h]				Totale
	Moto	Auto	< 35 q.li	> 35 q.li		0 ÷ 30	30 ÷ 50	50 ÷ 70	> 70	
12.00 - 13.00	30	191	16	1	238	228	10	0	0	238
17.00 - 18.00	20	215	15	0	250	247	3	0	0	250

Ore di punta										
Intervallo Orario	Volumi				Totale	Velocità [Km/h]				Totale
	Moto	Auto	< 35 q.li	> 35 q.li		0 ÷ 30	30 ÷ 50	50 ÷ 70	> 70	
0.00 - 1.00										
13.00 - 14.00										



Comune di Genova

Monitoraggio del traffico

Sezione: 26

Strada: Via Biancheri

Data: domenica 10 ottobre 2021

Direzione: Via Puccini										
Intervallo orario	Volumi				Totale	Velocità [Km/h]				Totale
	Moto	Auto	< 35 q.li	> 35 q.li		0 ÷ 30	30 ÷ 50	50 ÷ 70	> 70	
0.00 - 1.00	3	48	1	1	53	49	4	0	0	53
1.00 - 2.00	2	32	2	0	36	30	6	0	0	36
2.00 - 3.00	2	20	0	0	22	19	3	0	0	22
3.00 - 4.00	0	11	0	0	11	9	2	0	0	11
4.00 - 5.00	0	13	0	0	13	13	0	0	0	13
5.00 - 6.00	2	29	1	0	32	29	3	0	0	32
6.00 - 7.00	5	43	1	0	49	46	3	0	0	49
7.00 - 8.00	4	63	3	0	70	65	5	0	0	70
8.00 - 9.00	9	79	3	0	91	82	9	0	0	91
9.00 - 10.00	16	121	4	1	142	130	11	1	0	142
10.00 - 11.00	23	158	6	1	188	181	7	0	0	188
11.00 - 12.00	25	162	4	2	193	186	7	0	0	193
12.00 - 13.00	18	146	13	1	178	165	13	0	0	178
13.00 - 14.00	15	95	4	0	114	98	16	0	0	114
14.00 - 15.00	14	126	3	0	143	132	11	0	0	143
15.00 - 16.00	15	123	6	0	144	132	12	0	0	144
16.00 - 17.00	20	119	9	1	149	142	7	0	0	149
17.00 - 18.00	11	93	7	1	112	99	13	0	0	112
18.00 - 19.00	18	144	9	0	171	157	14	0	0	171
19.00 - 20.00	22	137	3	0	162	148	14	0	0	162
20.00 - 21.00	15	94	4	0	113	95	18	0	0	113
21.00 - 22.00	14	95	2	0	111	91	20	0	0	111
22.00 - 23.00	6	60	1	0	67	61	6	0	0	67
23.00 - 24.00	7	49	0	0	56	52	4	0	0	56
Totale	266	2.060	86	8	2.420	2.211	208	1	0	2.420

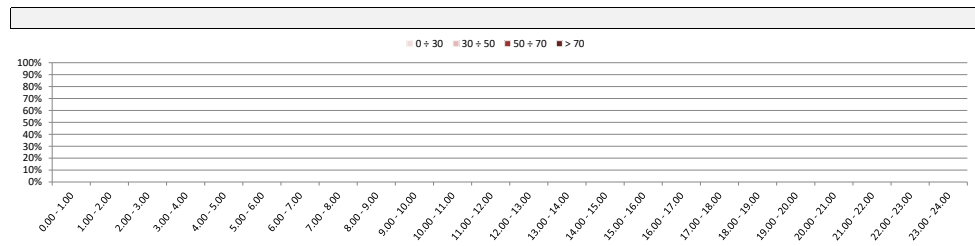
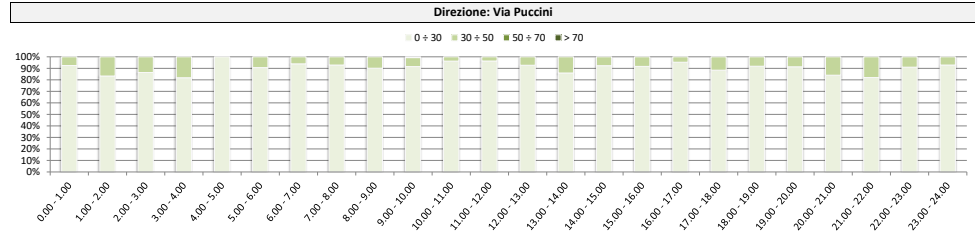
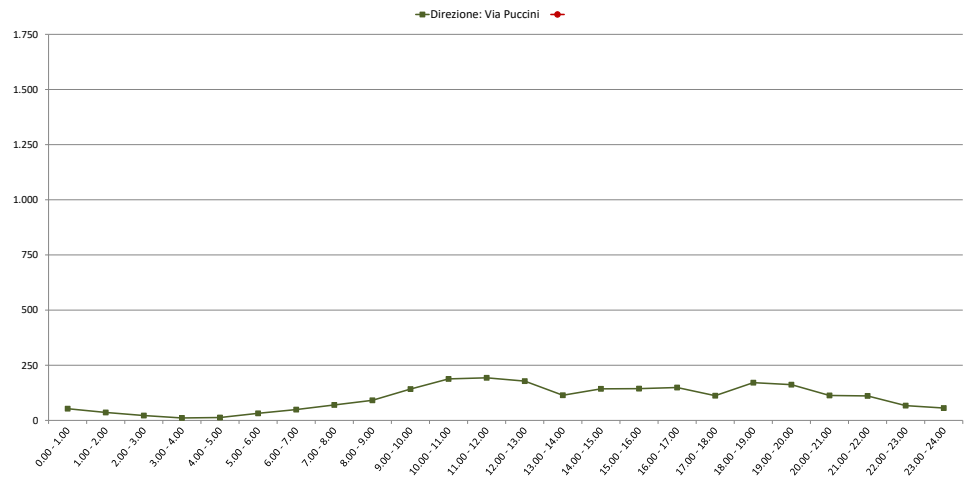
Direzione: Via Puccini										
Intervallo orario	Volumi				Totale	Velocità [Km/h]				Totale
	Moto	Auto	< 35 q.li	> 35 q.li		0 ÷ 30	30 ÷ 50	50 ÷ 70	> 70	
0.00 - 1.00										
1.00 - 2.00										
2.00 - 3.00										
3.00 - 4.00										
4.00 - 5.00										
5.00 - 6.00										
6.00 - 7.00										
7.00 - 8.00										
8.00 - 9.00										
9.00 - 10.00										
10.00 - 11.00										
11.00 - 12.00										
12.00 - 13.00										
13.00 - 14.00										
14.00 - 15.00										
15.00 - 16.00										
16.00 - 17.00										
17.00 - 18.00										
18.00 - 19.00										
19.00 - 20.00										
20.00 - 21.00										
21.00 - 22.00										
22.00 - 23.00										
23.00 - 24.00										
Totale										

Intervallo Orario	Volumi				Totale	Velocità [Km/h]				Totale
	Moto	Auto	< 35 q.li	> 35 q.li		0 ÷ 30	30 ÷ 50	50 ÷ 70	> 70	
Diurno	188	1.429	71	7	1.695	1.569	125	1	0	1.695
Notturmo	78	631	15	1	725	642	83	0	0	725
Totale	266	2.060	86	8	2.420	2.211	208	1	0	2.420

Intervallo Orario	Volumi				Totale	Velocità [Km/h]				Totale
	Moto	Auto	< 35 q.li	> 35 q.li		0 ÷ 30	30 ÷ 50	50 ÷ 70	> 70	
Diurno										
Notturmo										
Totale										

Ore di punta										
Intervallo Orario	Volumi				Totale	Velocità [Km/h]				Totale
	Moto	Auto	< 35 q.li	> 35 q.li		0 ÷ 30	30 ÷ 50	50 ÷ 70	> 70	
11.00 - 12.00	25	162	4	2	193	186	7	0	0	193
18.00 - 19.00	18	144	9	0	171	157	14	0	0	171

Ore di punta										
Intervallo Orario	Volumi				Totale	Velocità [Km/h]				Totale
	Moto	Auto	< 35 q.li	> 35 q.li		0 ÷ 30	30 ÷ 50	50 ÷ 70	> 70	
0.00 - 1.00										
13.00 - 14.00										



Comune di Genova

Monitoraggio del traffico

Sezione: 27

Strada: Via dei Costo

Data: lunedì 11 ottobre 2021

Direzione: Via Soliman										
Intervallo orario	Volumi				Totale	Velocità [Km/h]				Totale
	Moto	Auto	< 35 q.li	> 35 q.li		0 ÷ 30	30 ÷ 50	50 ÷ 70	> 70	
0.00 - 1.00	15	31	1	0	47	20	27	0	0	47
1.00 - 2.00	1	10	0	1	12	1	8	3	0	12
2.00 - 3.00	1	5	1	1	8	0	4	0	4	8
3.00 - 4.00	0	4	1	0	5	0	1	3	1	5
4.00 - 5.00	0	6	0	0	6	1	4	0	1	6
5.00 - 6.00	6	33	1	0	40	14	25	1	0	40
6.00 - 7.00	3	58	1	1	63	34	29	0	0	63
7.00 - 8.00	15	141	10	0	166	115	51	0	0	166
8.00 - 9.00	6	214	7	0	227	155	70	0	2	227
9.00 - 10.00	19	182	8	1	210	187	21	1	1	210
10.00 - 11.00	9	140	4	0	153	143	10	0	0	153
11.00 - 12.00	8	146	1	1	156	106	48	2	0	156
12.00 - 13.00	19	129	6	0	154	106	47	0	1	154
13.00 - 14.00	2	104	8	0	114	71	42	0	1	114
14.00 - 15.00	23	134	8	2	167	98	68	0	1	167
15.00 - 16.00	21	197	3	0	221	175	44	1	1	221
16.00 - 17.00	23	241	3	0	267	220	47	0	0	267
17.00 - 18.00	20	203	1	0	224	159	65	0	0	224
18.00 - 19.00	46	180	5	0	231	174	56	1	0	231
19.00 - 20.00	40	138	5	0	183	128	52	2	1	183
20.00 - 21.00	15	50	0	1	66	18	44	4	0	66
21.00 - 22.00	16	45	0	0	61	20	38	3	0	61
22.00 - 23.00	3	50	0	0	53	17	34	1	1	53
23.00 - 24.00	5	51	2	0	58	27	29	1	1	58
Totale	316	2.492	76	8	2.892	1.989	864	23	16	2.892

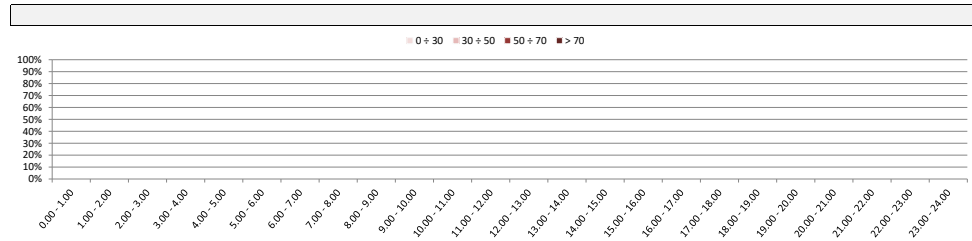
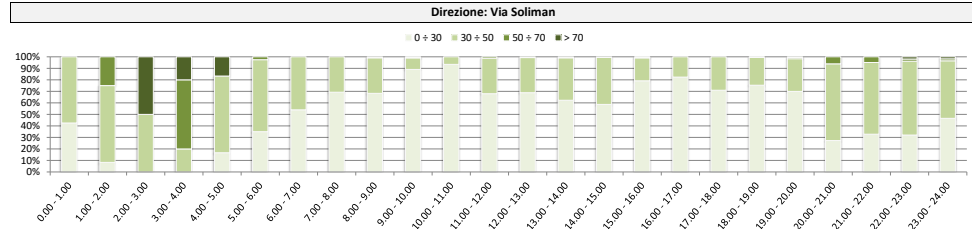
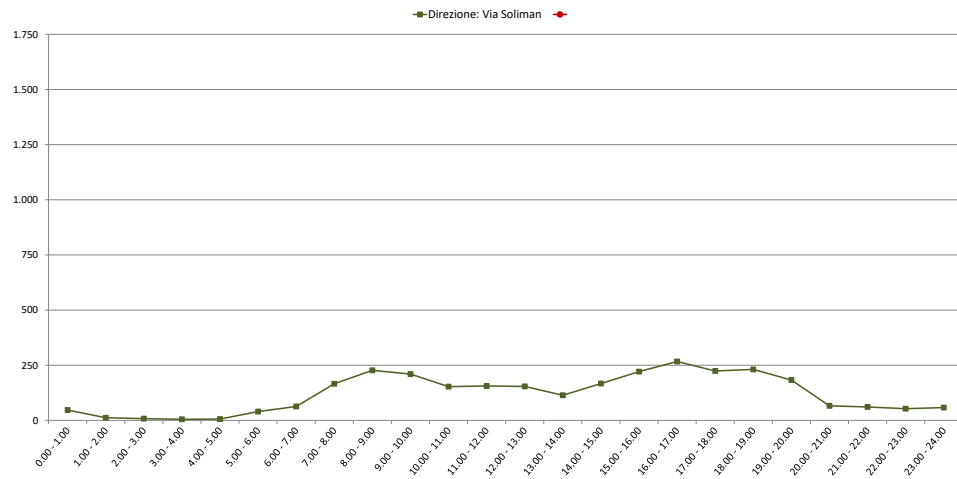
Intervallo orario	Volumi				Totale	Velocità [Km/h]				Totale
	Moto	Auto	< 35 q.li	> 35 q.li		0 ÷ 30	30 ÷ 50	50 ÷ 70	> 70	
0.00 - 1.00										
1.00 - 2.00										
2.00 - 3.00										
3.00 - 4.00										
4.00 - 5.00										
5.00 - 6.00										
6.00 - 7.00										
7.00 - 8.00										
8.00 - 9.00										
9.00 - 10.00										
10.00 - 11.00										
11.00 - 12.00										
12.00 - 13.00										
13.00 - 14.00										
14.00 - 15.00										
15.00 - 16.00										
16.00 - 17.00										
17.00 - 18.00										
18.00 - 19.00										
19.00 - 20.00										
20.00 - 21.00										
21.00 - 22.00										
22.00 - 23.00										
23.00 - 24.00										
Totale										

Intervallo Orario	Volumi				Totale	Velocità [Km/h]				Totale
	Moto	Auto	< 35 q.li	> 35 q.li		0 ÷ 30	30 ÷ 50	50 ÷ 70	> 70	
Diurno	211	2.011	64	4	2.290	1.709	569	5	7	2.290
Notturmo	105	481	12	4	602	280	295	18	9	602
Totale	316	2.492	76	8	2.892	1.989	864	23	16	2.892

Intervallo Orario	Volumi				Totale	Velocità [Km/h]				Totale
	Moto	Auto	< 35 q.li	> 35 q.li		0 ÷ 30	30 ÷ 50	50 ÷ 70	> 70	
Diurno										
Notturmo										
Totale										

Ore di punta										
Intervallo Orario	Volumi				Totale	Velocità [Km/h]				Totale
	Moto	Auto	< 35 q.li	> 35 q.li		0 ÷ 30	30 ÷ 50	50 ÷ 70	> 70	
8.00 - 9.00	6	214	7	0	227	155	70	0	2	227
16.00 - 17.00	23	241	3	0	267	220	47	0	0	267

Ore di punta										
Intervallo Orario	Volumi				Totale	Velocità [Km/h]				Totale
	Moto	Auto	< 35 q.li	> 35 q.li		0 ÷ 30	30 ÷ 50	50 ÷ 70	> 70	
0.00 - 1.00										
13.00 - 14.00										



Comune di Genova

Monitoraggio del traffico

Sezione: 27

Strada: Via dei Costo

Data: martedì 5 ottobre 2021

Direzione: Via Soliman										
Intervallo orario	Volumi				Totale	Velocità [Km/h]				Totale
	Moto	Auto	< 35 q.li	> 35 q.li		0 ÷ 30	30 ÷ 50	50 ÷ 70	> 70	
0.00 - 1.00	9	26	2	1	38	14	24	0	0	38
1.00 - 2.00	2	11	0	1	14	3	11	0	0	14
2.00 - 3.00	1	3	1	0	5	3	2	0	0	5
3.00 - 4.00	2	1	0	0	3	0	2	1	0	3
4.00 - 5.00	1	2	1	0	4	1	2	1	0	4
5.00 - 6.00	1	46	2	0	49	18	25	6	0	49
6.00 - 7.00	7	58	0	1	66	26	38	1	1	66
7.00 - 8.00	15	166	5	0	186	128	57	1	0	186
8.00 - 9.00	17	189	7	1	214	140	73	0	1	214
9.00 - 10.00	15	168	12	0	195	166	26	2	1	195
10.00 - 11.00	10	168	5	0	183	171	11	0	1	183
11.00 - 12.00	8	157	5	0	170	125	45	0	0	170
12.00 - 13.00	14	143	3	0	160	91	69	0	0	160
13.00 - 14.00	3	141	5	0	149	95	54	0	0	149
14.00 - 15.00	24	101	9	1	135	100	34	1	0	135
15.00 - 16.00	18	166	1	1	186	138	48	0	0	186
16.00 - 17.00	22	247	3	0	272	228	43	1	0	272
17.00 - 18.00	32	183	1	0	216	176	39	1	0	216
18.00 - 19.00	55	179	3	0	237	164	69	4	0	237
19.00 - 20.00	45	129	5	1	180	99	76	4	1	180
20.00 - 21.00	16	67	1	0	84	27	50	7	0	84
21.00 - 22.00	8	66	0	0	74	21	48	4	1	74
22.00 - 23.00	2	48	0	0	50	6	41	2	1	50
23.00 - 24.00	4	44	1	0	49	24	25	0	0	49
Totale	331	2.509	72	7	2.919	1.964	912	36	7	2.919

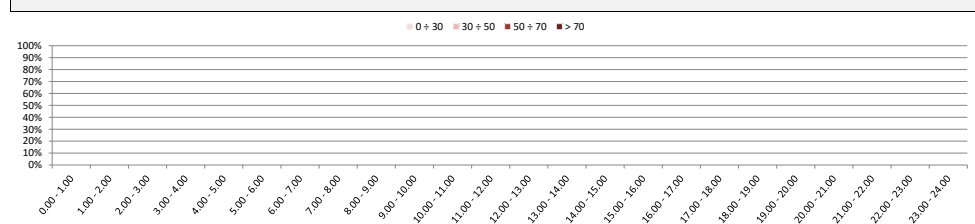
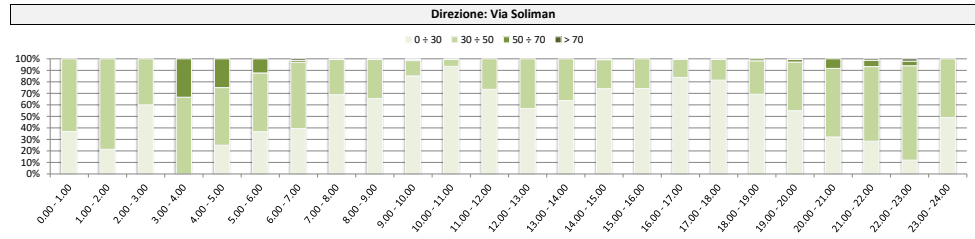
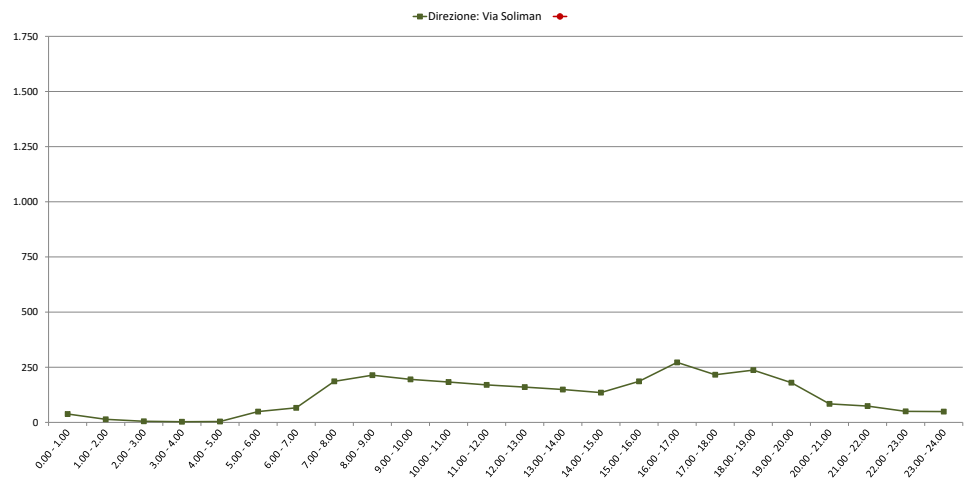
Intervallo orario	Volumi				Totale	Velocità [Km/h]				Totale
	Moto	Auto	< 35 q.li	> 35 q.li		0 ÷ 30	30 ÷ 50	50 ÷ 70	> 70	
0.00 - 1.00										
1.00 - 2.00										
2.00 - 3.00										
3.00 - 4.00										
4.00 - 5.00										
5.00 - 6.00										
6.00 - 7.00										
7.00 - 8.00										
8.00 - 9.00										
9.00 - 10.00										
10.00 - 11.00										
11.00 - 12.00										
12.00 - 13.00										
13.00 - 14.00										
14.00 - 15.00										
15.00 - 16.00										
16.00 - 17.00										
17.00 - 18.00										
18.00 - 19.00										
19.00 - 20.00										
20.00 - 21.00										
21.00 - 22.00										
22.00 - 23.00										
23.00 - 24.00										
Totale										

Intervallo Orario	Volumi				Totale	Velocità [Km/h]				Totale
	Moto	Auto	< 35 q.li	> 35 q.li		0 ÷ 30	30 ÷ 50	50 ÷ 70	> 70	
Diurno	233	2.008	59	3	2.303	1.722	568	10	3	2.303
Notturmo	98	501	13	4	616	242	344	26	4	616
Totale	331	2.509	72	7	2.919	1.964	912	36	7	2.919

Intervallo Orario	Volumi				Totale	Velocità [Km/h]				Totale
	Moto	Auto	< 35 q.li	> 35 q.li		0 ÷ 30	30 ÷ 50	50 ÷ 70	> 70	
Diurno										
Notturmo										
Totale										

Ore di punta										
Intervallo Orario	Volumi				Totale	Velocità [Km/h]				Totale
	Moto	Auto	< 35 q.li	> 35 q.li		0 ÷ 30	30 ÷ 50	50 ÷ 70	> 70	
8.00 - 9.00	17	189	7	1	214	140	73	0	1	214
16.00 - 17.00	22	247	3	0	272	228	43	1	0	272

Ore di punta										
Intervallo Orario	Volumi				Totale	Velocità [Km/h]				Totale
	Moto	Auto	< 35 q.li	> 35 q.li		0 ÷ 30	30 ÷ 50	50 ÷ 70	> 70	
0.00 - 1.00										
13.00 - 14.00										



Comune di Genova

Monitoraggio del traffico

Sezione: 27

Strada: Via dei Costo

Data: mercoledì 6 ottobre 2021

Direzione: Via Soliman										
Intervallo orario	Volumi				Totale	Velocità [Km/h]				Totale
	Moto	Auto	< 35 q.li	> 35 q.li		0 ÷ 30	30 ÷ 50	50 ÷ 70	> 70	
0.00 - 1.00	9	21	1	0	31	10	20	1	0	31
1.00 - 2.00	1	10	0	0	11	3	5	3	0	11
2.00 - 3.00	1	3	0	0	4	4	0	0	0	4
3.00 - 4.00	1	2	0	0	3	1	2	0	0	3
4.00 - 5.00	1	4	0	0	5	1	4	0	0	5
5.00 - 6.00	5	31	1	0	37	13	18	5	1	37
6.00 - 7.00	7	43	0	0	50	23	26	0	1	50
7.00 - 8.00	13	144	6	0	163	111	51	1	0	163
8.00 - 9.00	11	161	5	1	178	116	61	0	1	178
9.00 - 10.00	13	159	9	0	181	166	14	1	0	181
10.00 - 11.00	9	162	9	0	180	166	14	0	0	180
11.00 - 12.00	8	130	3	0	141	104	37	0	0	141
12.00 - 13.00	14	123	5	0	142	90	51	1	0	142
13.00 - 14.00	4	109	6	0	119	69	50	0	0	119
14.00 - 15.00	17	127	5	1	150	84	66	0	0	150
15.00 - 16.00	19	176	3	0	198	146	52	0	0	198
16.00 - 17.00	23	206	6	0	235	211	24	0	0	235
17.00 - 18.00	26	186	3	0	215	172	42	0	1	215
18.00 - 19.00	42	160	3	0	205	114	89	1	1	205
19.00 - 20.00	32	131	4	0	167	114	47	5	1	167
20.00 - 21.00	15	64	1	0	80	27	51	2	0	80
21.00 - 22.00	10	49	0	0	59	17	40	2	0	59
22.00 - 23.00	2	46	0	0	48	16	30	1	1	48
23.00 - 24.00	3	47	1	0	51	26	24	1	0	51
Totale	286	2.294	71	2	2.653	1.804	818	24	7	2.653

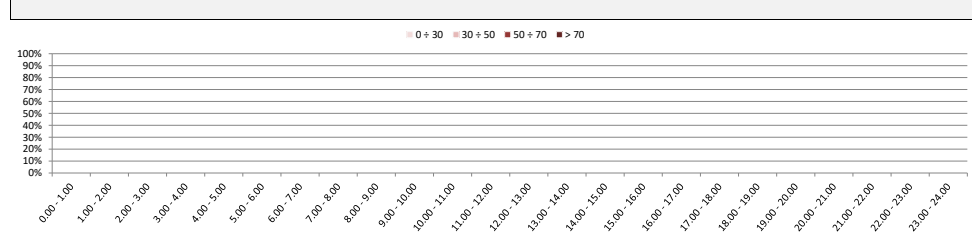
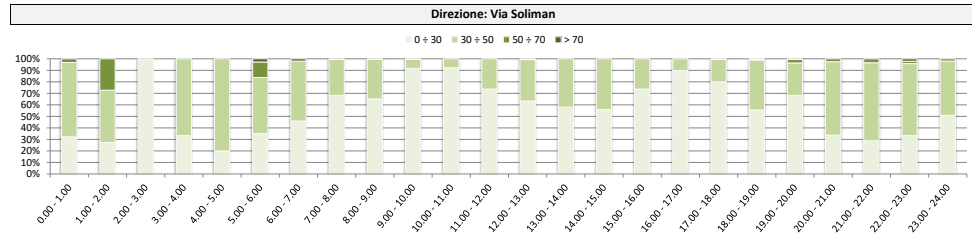
Intervallo orario	Volumi				Totale	Velocità [Km/h]				Totale
	Moto	Auto	< 35 q.li	> 35 q.li		0 ÷ 30	30 ÷ 50	50 ÷ 70	> 70	
0.00 - 1.00										
1.00 - 2.00										
2.00 - 3.00										
3.00 - 4.00										
4.00 - 5.00										
5.00 - 6.00										
6.00 - 7.00										
7.00 - 8.00										
8.00 - 9.00										
9.00 - 10.00										
10.00 - 11.00										
11.00 - 12.00										
12.00 - 13.00										
13.00 - 14.00										
14.00 - 15.00										
15.00 - 16.00										
16.00 - 17.00										
17.00 - 18.00										
18.00 - 19.00										
19.00 - 20.00										
20.00 - 21.00										
21.00 - 22.00										
22.00 - 23.00										
23.00 - 24.00										
Totale										

Intervallo Orario	Volumi				Totale	Velocità [Km/h]				Totale
	Moto	Auto	< 35 q.li	> 35 q.li		0 ÷ 30	30 ÷ 50	50 ÷ 70	> 70	
Diurno	199	1.843	63	2	2.107	1.549	551	4	3	2.107
Notturmo	87	451	8	0	546	255	267	20	4	546
Totale	286	2.294	71	2	2.653	1.804	818	24	7	2.653

Intervallo Orario	Volumi				Totale	Velocità [Km/h]				Totale
	Moto	Auto	< 35 q.li	> 35 q.li		0 ÷ 30	30 ÷ 50	50 ÷ 70	> 70	
Diurno										
Notturmo										
Totale										

Ore di punta										
Intervallo Orario	Volumi				Totale	Velocità [Km/h]				Totale
	Moto	Auto	< 35 q.li	> 35 q.li		0 ÷ 30	30 ÷ 50	50 ÷ 70	> 70	
9.00 - 10.00	13	159	9	0	181	166	14	1	0	181
16.00 - 17.00	23	206	6	0	235	211	24	0	0	235

Ore di punta										
Intervallo Orario	Volumi				Totale	Velocità [Km/h]				Totale
	Moto	Auto	< 35 q.li	> 35 q.li		0 ÷ 30	30 ÷ 50	50 ÷ 70	> 70	
0.00 - 1.00										
13.00 - 14.00										



Comune di Genova

Monitoraggio del traffico

Sezione: 27

Strada: Via dei Costo

Data: giovedì 7 ottobre 2021

Direzione: Via Soliman										
Intervallo orario	Volumi				Totale	Velocità [Km/h]				Totale
	Moto	Auto	< 35 q.li	> 35 q.li		0 ÷ 30	30 ÷ 50	50 ÷ 70	> 70	
0.00 - 1.00	10	22	1	0	33	14	18	0	1	33
1.00 - 2.00	0	13	0	0	13	1	12	0	0	13
2.00 - 3.00	2	1	1	0	4	1	2	0	1	4
3.00 - 4.00	1	1	0	0	2	0	2	0	0	2
4.00 - 5.00	1	2	0	1	4	0	4	0	0	4
5.00 - 6.00	2	37	1	0	40	12	22	6	0	40
6.00 - 7.00	14	61	1	0	76	43	33	0	0	76
7.00 - 8.00	19	144	10	0	173	111	59	2	1	173
8.00 - 9.00	17	218	6	0	241	156	83	2	0	241
9.00 - 10.00	18	223	10	1	252	215	35	2	0	252
10.00 - 11.00	10	169	12	0	191	181	10	0	0	191
11.00 - 12.00	13	186	3	0	202	152	49	0	1	202
12.00 - 13.00	22	157	5	0	184	129	54	0	1	184
13.00 - 14.00	5	126	9	0	140	78	62	0	0	140
14.00 - 15.00	20	169	8	1	198	141	57	0	0	198
15.00 - 16.00	21	180	3	1	205	170	35	0	0	205
16.00 - 17.00	19	235	10	0	264	227	37	0	0	264
17.00 - 18.00	22	228	0	0	250	180	69	1	0	250
18.00 - 19.00	48	187	3	0	238	146	90	2	0	238
19.00 - 20.00	34	148	4	0	186	103	77	6	0	186
20.00 - 21.00	9	62	2	0	73	27	43	3	0	73
21.00 - 22.00	6	61	0	0	67	17	46	4	0	67
22.00 - 23.00	1	44	0	0	45	12	31	2	0	45
23.00 - 24.00	2	56	0	0	58	32	25	1	0	58
Totale	316	2.730	89	4	3.139	2.148	955	31	5	3.139

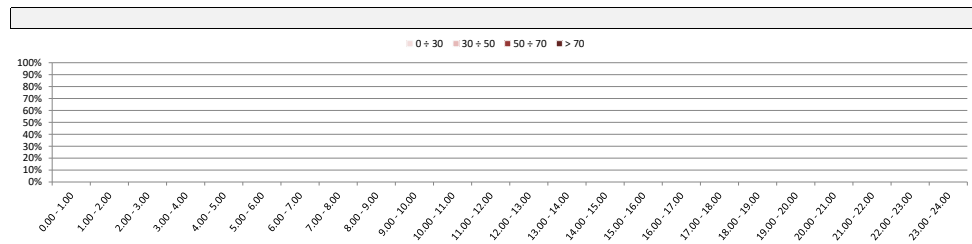
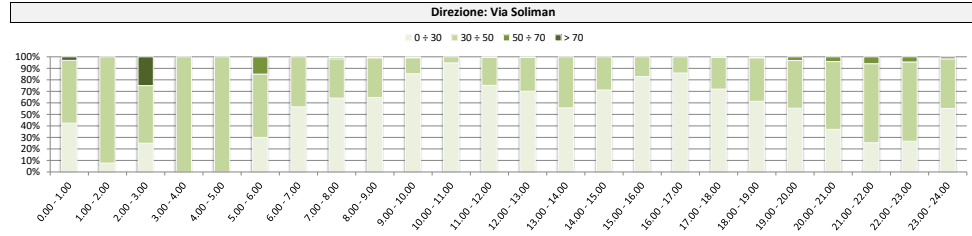
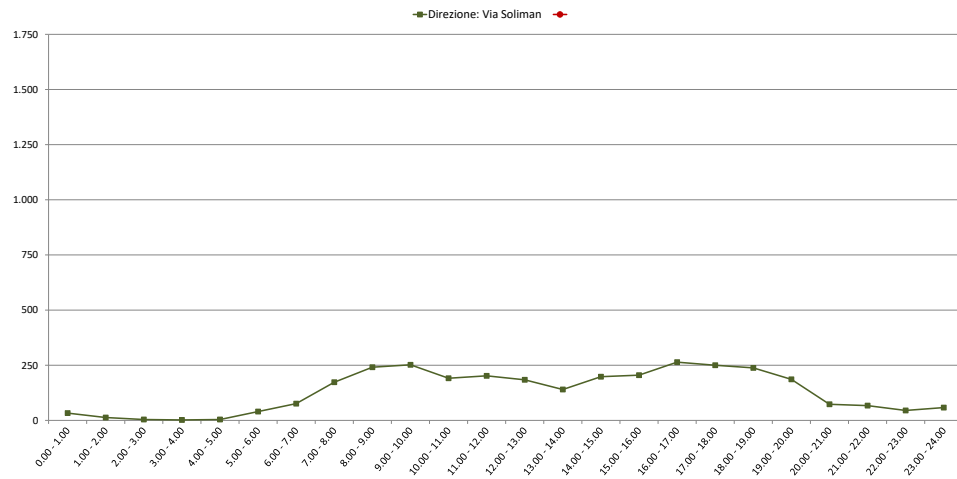
Intervallo orario	Volumi				Totale	Velocità [Km/h]				Totale
	Moto	Auto	< 35 q.li	> 35 q.li		0 ÷ 30	30 ÷ 50	50 ÷ 70	> 70	
0.00 - 1.00										
1.00 - 2.00										
2.00 - 3.00										
3.00 - 4.00										
4.00 - 5.00										
5.00 - 6.00										
6.00 - 7.00										
7.00 - 8.00										
8.00 - 9.00										
9.00 - 10.00										
10.00 - 11.00										
11.00 - 12.00										
12.00 - 13.00										
13.00 - 14.00										
14.00 - 15.00										
15.00 - 16.00										
16.00 - 17.00										
17.00 - 18.00										
18.00 - 19.00										
19.00 - 20.00										
20.00 - 21.00										
21.00 - 22.00										
22.00 - 23.00										
23.00 - 24.00										
Totale										

Intervallo Orario	Volumi				Totale	Velocità [Km/h]				Totale
	Moto	Auto	< 35 q.li	> 35 q.li		0 ÷ 30	30 ÷ 50	50 ÷ 70	> 70	
Diurno	234	2.222	79	3	2.538	1.886	640	9	3	2.538
Notturmo	82	508	10	1	601	262	315	22	2	601
Totale	316	2.730	89	4	3.139	2.148	955	31	5	3.139

Intervallo Orario	Volumi				Totale	Velocità [Km/h]				Totale
	Moto	Auto	< 35 q.li	> 35 q.li		0 ÷ 30	30 ÷ 50	50 ÷ 70	> 70	
Diurno										
Notturmo										
Totale										

Ore di punta										
Intervallo Orario	Volumi				Totale	Velocità [Km/h]				Totale
	Moto	Auto	< 35 q.li	> 35 q.li		0 ÷ 30	30 ÷ 50	50 ÷ 70	> 70	
9.00 - 10.00	18	223	10	1	252	215	35	2	0	252
16.00 - 17.00	19	235	10	0	264	227	37	0	0	264

Ore di punta										
Intervallo Orario	Volumi				Totale	Velocità [Km/h]				Totale
	Moto	Auto	< 35 q.li	> 35 q.li		0 ÷ 30	30 ÷ 50	50 ÷ 70	> 70	
0.00 - 1.00										
13.00 - 14.00										



Comune di Genova

Monitoraggio del traffico

Sezione: 27

Strada: Via dei Costo

Data: venerdì 8 ottobre 2021

Direzione: Via Soliman										
Intervallo orario	Volumi				Totale	Velocità [Km/h]				Totale
	Moto	Auto	< 35 q.li	> 35 q.li		0 ÷ 30	30 ÷ 50	50 ÷ 70	> 70	
0.00 - 1.00	13	26	2	1	42	15	26	1	0	42
1.00 - 2.00	1	16	0	1	18	2	11	4	1	18
2.00 - 3.00	2	3	1	1	7	1	6	0	0	7
3.00 - 4.00	1	1	1	0	3	0	3	0	0	3
4.00 - 5.00	1	1	0	0	2	1	1	0	0	2
5.00 - 6.00	8	31	0	0	39	8	25	5	1	39
6.00 - 7.00	2	53	0	0	55	21	33	0	1	55
7.00 - 8.00	8	170	9	0	187	120	67	0	0	187
8.00 - 9.00	14	207	2	1	224	126	97	1	0	224
9.00 - 10.00	16	152	14	0	182	163	18	1	0	182
10.00 - 11.00	16	164	9	0	189	179	9	0	1	189
11.00 - 12.00	14	189	1	0	204	132	69	2	1	204
12.00 - 13.00	18	156	2	1	177	121	54	1	1	177
13.00 - 14.00	4	110	10	1	125	62	63	0	0	125
14.00 - 15.00	24	184	6	1	215	161	52	2	0	215
15.00 - 16.00	18	246	1	0	265	185	80	0	0	265
16.00 - 17.00	27	246	4	0	277	226	48	2	1	277
17.00 - 18.00	39	212	0	1	252	195	57	0	0	252
18.00 - 19.00	43	156	3	0	202	133	65	4	0	202
19.00 - 20.00	41	107	5	0	153	97	54	2	0	153
20.00 - 21.00	16	54	1	0	71	33	35	2	1	71
21.00 - 22.00	9	62	1	0	72	22	48	2	0	72
22.00 - 23.00	3	49	0	0	52	16	34	2	0	52
23.00 - 24.00	0	48	1	0	49	22	27	0	0	49
Totale	338	2.643	73	8	3.062	2.041	982	31	8	3.062

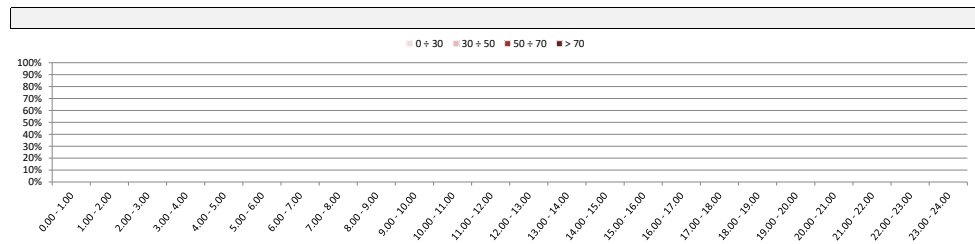
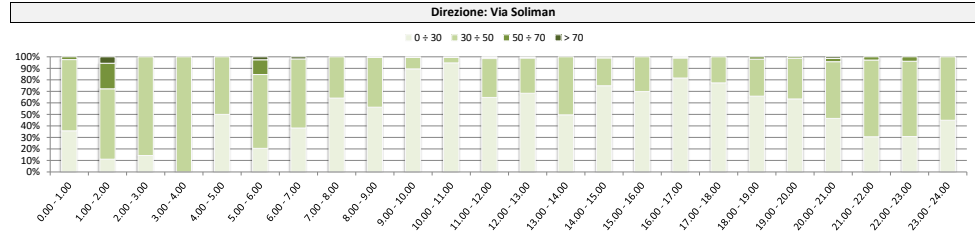
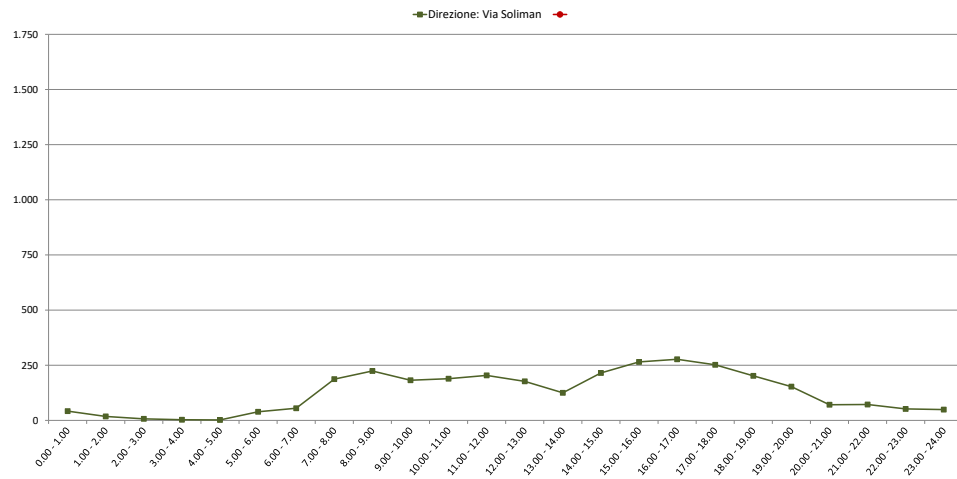
Intervallo orario	Volumi				Totale	Velocità [Km/h]				Totale
	Moto	Auto	< 35 q.li	> 35 q.li		0 ÷ 30	30 ÷ 50	50 ÷ 70	> 70	
0.00 - 1.00										
1.00 - 2.00										
2.00 - 3.00										
3.00 - 4.00										
4.00 - 5.00										
5.00 - 6.00										
6.00 - 7.00										
7.00 - 8.00										
8.00 - 9.00										
9.00 - 10.00										
10.00 - 11.00										
11.00 - 12.00										
12.00 - 13.00										
13.00 - 14.00										
14.00 - 15.00										
15.00 - 16.00										
16.00 - 17.00										
17.00 - 18.00										
18.00 - 19.00										
19.00 - 20.00										
20.00 - 21.00										
21.00 - 22.00										
22.00 - 23.00										
23.00 - 24.00										
Totale										

Intervallo Orario	Volumi				Totale	Velocità [Km/h]				Totale
	Moto	Auto	< 35 q.li	> 35 q.li		0 ÷ 30	30 ÷ 50	50 ÷ 70	> 70	
Diurno	241	2.192	61	5	2.499	1.803	679	13	4	2.499
Notturmo	97	451	12	3	563	238	303	18	4	563
Totale	338	2.643	73	8	3.062	2.041	982	31	8	3.062

Intervallo Orario	Volumi				Totale	Velocità [Km/h]				Totale
	Moto	Auto	< 35 q.li	> 35 q.li		0 ÷ 30	30 ÷ 50	50 ÷ 70	> 70	
Diurno										
Notturmo										
Totale										

Ore di punta										
Intervallo Orario	Volumi				Totale	Velocità [Km/h]				Totale
	Moto	Auto	< 35 q.li	> 35 q.li		0 ÷ 30	30 ÷ 50	50 ÷ 70	> 70	
8.00 - 9.00	14	207	2	1	224	126	97	1	0	224
16.00 - 17.00	27	246	4	0	277	226	48	2	1	277

Ore di punta										
Intervallo Orario	Volumi				Totale	Velocità [Km/h]				Totale
	Moto	Auto	< 35 q.li	> 35 q.li		0 ÷ 30	30 ÷ 50	50 ÷ 70	> 70	
0.00 - 1.00										
13.00 - 14.00										



Comune di Genova

Monitoraggio del traffico

Sezione: 27

Strada: Via dei Costo

Data: sabato 9 ottobre 2021

Direzione: Via Soliman										
Intervallo orario	Volumi				Totale	Velocità [Km/h]				Totale
	Moto	Auto	< 35 q.li	> 35 q.li		0 ÷ 30	30 ÷ 50	50 ÷ 70	> 70	
0.00 - 1.00	31	95	22	0	148	55	86	3	4	148
1.00 - 2.00	15	32	9	5	61	8	53	0	0	61
2.00 - 3.00	3	58	5	0	66	22	22	22	0	66
3.00 - 4.00	2	10	0	2	14	4	10	0	0	14
4.00 - 5.00	3	10	5	0	18	7	9	0	2	18
5.00 - 6.00	12	29	9	2	52	9	36	7	0	52
6.00 - 7.00	17	32	9	0	58	26	32	0	0	58
7.00 - 8.00	2	7	7	0	16	11	5	0	0	16
8.00 - 9.00	3	10	3	2	18	13	5	0	0	18
9.00 - 10.00	0	2	3	0	5	4	1	0	0	5
10.00 - 11.00	5	9	2	2	18	17	1	0	0	18
11.00 - 12.00	3	2	2	3	10	7	3	0	0	10
12.00 - 13.00	9	49	3	0	61	42	19	0	0	61
13.00 - 14.00	27	63	7	0	97	55	42	0	0	97
14.00 - 15.00	27	87	12	0	126	72	54	0	0	126
15.00 - 16.00	36	177	16	1	230	177	52	0	1	230
16.00 - 17.00	50	168	27	0	245	218	27	0	0	245
17.00 - 18.00	62	193	28	1	284	208	76	0	0	284
18.00 - 19.00	51	199	30	0	280	189	87	4	0	280
19.00 - 20.00	48	128	27	0	203	115	86	1	1	203
20.00 - 21.00	43	89	9	1	142	50	86	6	0	142
21.00 - 22.00	22	71	10	0	103	25	70	8	0	103
22.00 - 23.00	27	54	11	1	93	22	69	0	2	93
23.00 - 24.00	19	105	12	2	138	65	71	2	0	138
Totale	517	1.679	268	22	2.486	1.421	1.002	53	10	2.486

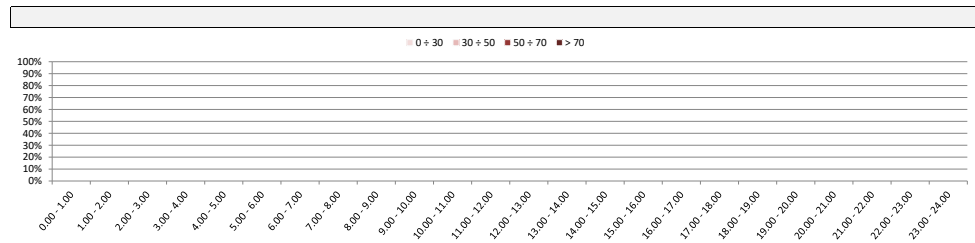
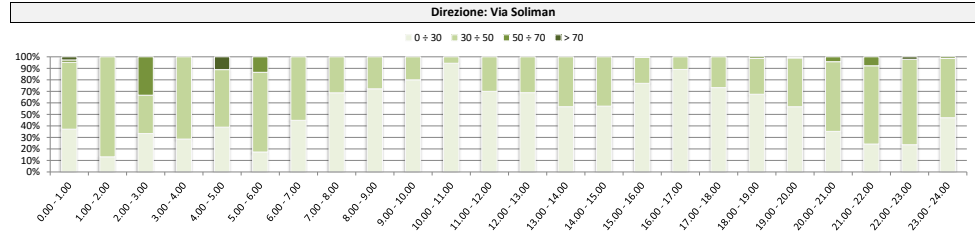
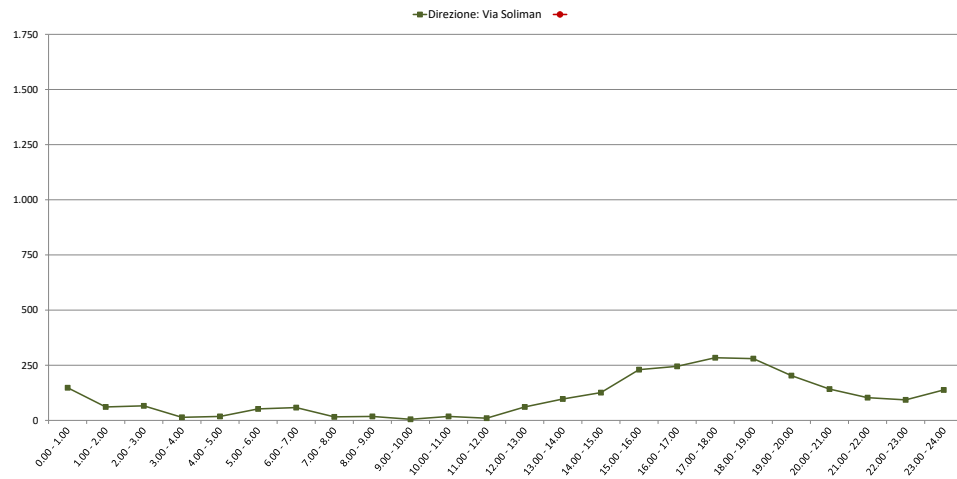
Intervallo orario	Volumi				Totale	Velocità [Km/h]				Totale
	Moto	Auto	< 35 q.li	> 35 q.li		0 ÷ 30	30 ÷ 50	50 ÷ 70	> 70	
0.00 - 1.00										
1.00 - 2.00										
2.00 - 3.00										
3.00 - 4.00										
4.00 - 5.00										
5.00 - 6.00										
6.00 - 7.00										
7.00 - 8.00										
8.00 - 9.00										
9.00 - 10.00										
10.00 - 11.00										
11.00 - 12.00										
12.00 - 13.00										
13.00 - 14.00										
14.00 - 15.00										
15.00 - 16.00										
16.00 - 17.00										
17.00 - 18.00										
18.00 - 19.00										
19.00 - 20.00										
20.00 - 21.00										
21.00 - 22.00										
22.00 - 23.00										
23.00 - 24.00										
Totale										

Intervallo Orario	Volumi				Totale	Velocità [Km/h]				Totale
	Moto	Auto	< 35 q.li	> 35 q.li		0 ÷ 30	30 ÷ 50	50 ÷ 70	> 70	
Diurno	275	966	140	9	1.390	1.013	372	4	1	1.390
Notturmo	242	713	128	13	1.096	408	630	49	9	1.096
Totale	517	1.679	268	22	2.486	1.421	1.002	53	10	2.486

Intervallo Orario	Volumi				Totale	Velocità [Km/h]				Totale
	Moto	Auto	< 35 q.li	> 35 q.li		0 ÷ 30	30 ÷ 50	50 ÷ 70	> 70	
Diurno										
Notturmo										
Totale										

Ore di punta										
Intervallo Orario	Volumi				Totale	Velocità [Km/h]				Totale
	Moto	Auto	< 35 q.li	> 35 q.li		0 ÷ 30	30 ÷ 50	50 ÷ 70	> 70	
0.00 - 1.00	31	95	22	0	148	55	86	3	4	148
17.00 - 18.00	62	193	28	1	284	208	76	0	0	284

Ore di punta										
Intervallo Orario	Volumi				Totale	Velocità [Km/h]				Totale
	Moto	Auto	< 35 q.li	> 35 q.li		0 ÷ 30	30 ÷ 50	50 ÷ 70	> 70	
0.00 - 1.00										
13.00 - 14.00										



Comune di Genova

Monitoraggio del traffico

Sezione: 27

Strada: Via dei Costo

Data: domenica 10 ottobre 2021

Direzione: Via Soliman										
Intervallo orario	Volumi				Totale	Velocità [Km/h]				Totale
	Moto	Auto	< 35 q.li	> 35 q.li		0 ÷ 30	30 ÷ 50	50 ÷ 70	> 70	
0.00 - 1.00	32	78	25	0	135	68	64	3	0	135
1.00 - 2.00	16	34	4	5	59	20	34	5	0	59
2.00 - 3.00	2	53	5	1	61	20	31	10	0	61
3.00 - 4.00	0	10	0	2	12	0	6	6	0	12
4.00 - 5.00	3	8	4	0	15	5	9	1	0	15
5.00 - 6.00	14	23	9	2	48	15	30	3	0	48
6.00 - 7.00	15	37	10	0	62	33	28	0	1	62
7.00 - 8.00	3	19	3	0	25	17	8	0	0	25
8.00 - 9.00	3	24	1	2	30	20	10	0	0	30
9.00 - 10.00	1	15	4	0	20	18	2	0	0	20
10.00 - 11.00	3	21	3	2	29	27	2	0	0	29
11.00 - 12.00	5	12	1	3	21	16	5	0	0	21
12.00 - 13.00	8	49	2	0	59	42	17	0	0	59
13.00 - 14.00	23	59	5	0	87	56	30	0	1	87
14.00 - 15.00	22	98	11	0	131	74	57	0	0	131
15.00 - 16.00	29	154	14	0	197	152	45	0	0	197
16.00 - 17.00	45	161	24	0	230	206	24	0	0	230
17.00 - 18.00	52	168	21	1	242	180	62	0	0	242
18.00 - 19.00	41	192	27	0	260	192	64	4	0	260
19.00 - 20.00	49	134	17	0	200	131	62	6	1	200
20.00 - 21.00	40	77	5	1	123	45	75	3	0	123
21.00 - 22.00	19	62	9	0	90	21	63	6	0	90
22.00 - 23.00	23	63	7	1	94	21	72	0	1	94
23.00 - 24.00	20	118	7	1	146	82	59	3	2	146
Totale	468	1.669	218	21	2.376	1.461	859	50	6	2.376

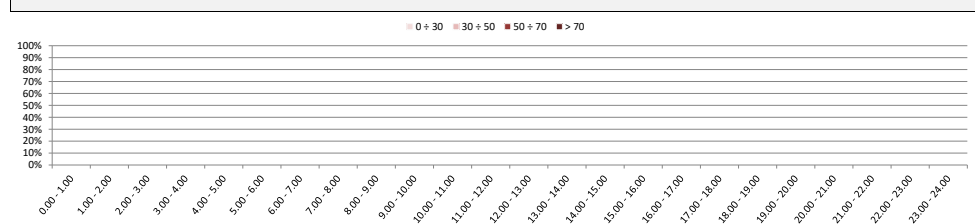
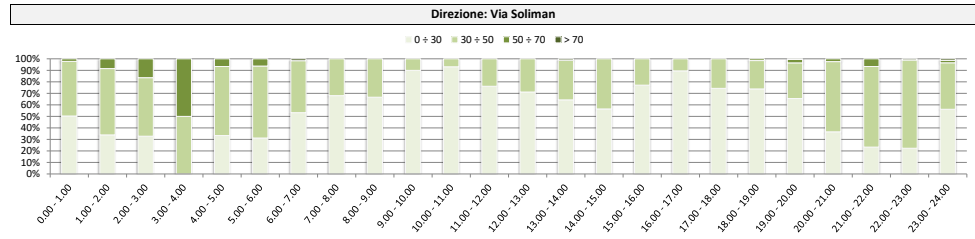
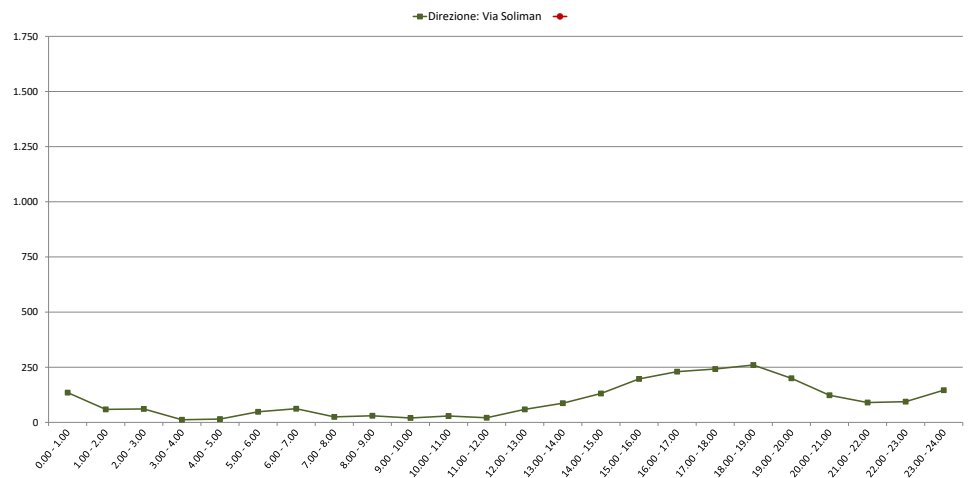
Direzione: Via Soliman										
Intervallo orario	Volumi				Totale	Velocità [Km/h]				Totale
	Moto	Auto	< 35 q.li	> 35 q.li		0 ÷ 30	30 ÷ 50	50 ÷ 70	> 70	
0.00 - 1.00										
1.00 - 2.00										
2.00 - 3.00										
3.00 - 4.00										
4.00 - 5.00										
5.00 - 6.00										
6.00 - 7.00										
7.00 - 8.00										
8.00 - 9.00										
9.00 - 10.00										
10.00 - 11.00										
11.00 - 12.00										
12.00 - 13.00										
13.00 - 14.00										
14.00 - 15.00										
15.00 - 16.00										
16.00 - 17.00										
17.00 - 18.00										
18.00 - 19.00										
19.00 - 20.00										
20.00 - 21.00										
21.00 - 22.00										
22.00 - 23.00										
23.00 - 24.00										
Totale										

Intervallo Orario	Volumi				Totale	Velocità [Km/h]				Totale
	Moto	Auto	< 35 q.li	> 35 q.li		0 ÷ 30	30 ÷ 50	50 ÷ 70	> 70	
Diurno	235	972	116	8	1.331	1.000	326	4	1	1.331
Notturmo	233	697	102	13	1.045	461	533	46	5	1.045
Totale	468	1.669	218	21	2.376	1.461	859	50	6	2.376

Intervallo Orario	Volumi				Totale	Velocità [Km/h]				Totale
	Moto	Auto	< 35 q.li	> 35 q.li		0 ÷ 30	30 ÷ 50	50 ÷ 70	> 70	
Diurno										
Notturmo										
Totale										

Ore di punta										
Intervallo Orario	Volumi				Totale	Velocità [Km/h]				Totale
	Moto	Auto	< 35 q.li	> 35 q.li		0 ÷ 30	30 ÷ 50	50 ÷ 70	> 70	
0.00 - 1.00	32	78	25	0	135	68	64	3	0	135
18.00 - 19.00	41	192	27	0	260	192	64	4	0	260

Ore di punta										
Intervallo Orario	Volumi				Totale	Velocità [Km/h]				Totale
	Moto	Auto	< 35 q.li	> 35 q.li		0 ÷ 30	30 ÷ 50	50 ÷ 70	> 70	
0.00 - 1.00										
13.00 - 14.00										



Comune di Genova

Monitoraggio del traffico

Sezione: 28

Strada: Via Cerruti

Data: lunedì 11 ottobre 2021

Direzione: Senso Unico										
Intervallo orario	Volumi				Totale	Velocità [Km/h]				Totale
	Moto	Auto	< 35 q.li	> 35 q.li		0 ÷ 30	30 ÷ 50	50 ÷ 70	> 70	
0.00 - 1.00	4	41	5	1	51	20	29	2	0	51
1.00 - 2.00	3	18	0	0	21	5	14	2	0	21
2.00 - 3.00	2	9	1	0	12	6	5	1	0	12
3.00 - 4.00	0	7	0	0	7	2	4	1	0	7
4.00 - 5.00	4	10	1	0	15	6	9	0	0	15
5.00 - 6.00	11	75	3	2	91	56	35	0	0	91
6.00 - 7.00	33	174	22	6	235	195	39	1	0	235
7.00 - 8.00	34	290	37	28	389	347	41	1	0	389
8.00 - 9.00	40	303	37	35	415	370	44	1	0	415
9.00 - 10.00	48	316	41	30	435	409	26	0	0	435
10.00 - 11.00	64	317	59	25	465	436	29	0	0	465
11.00 - 12.00	44	214	42	22	322	292	29	1	0	322
12.00 - 13.00	48	242	43	28	361	328	32	1	0	361
13.00 - 14.00	52	231	31	21	335	280	53	2	0	335
14.00 - 15.00	61	235	28	25	349	296	50	3	0	349
15.00 - 16.00	66	346	45	30	487	431	54	2	0	487
16.00 - 17.00	67	342	55	22	486	451	34	1	0	486
17.00 - 18.00	68	303	49	24	444	424	19	1	0	444
18.00 - 19.00	73	318	47	21	459	413	45	1	0	459
19.00 - 20.00	65	252	27	25	369	302	62	5	0	369
20.00 - 21.00	16	93	9	3	121	78	42	1	0	121
21.00 - 22.00	12	54	1	0	67	27	39	1	0	67
22.00 - 23.00	8	51	3	0	62	19	42	1	0	62
23.00 - 24.00	6	22	3	0	31	12	19	0	0	31
Totale	829	4.263	589	348	6.029	5.205	795	29	0	6.029

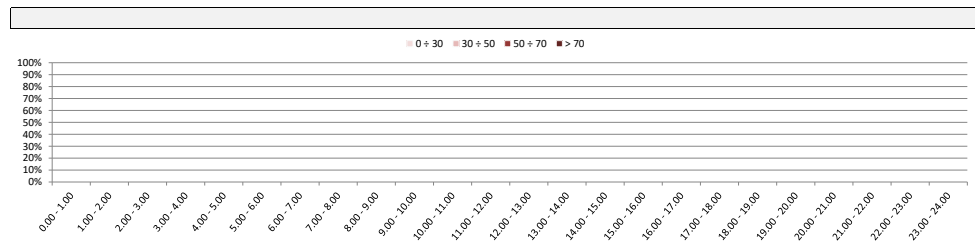
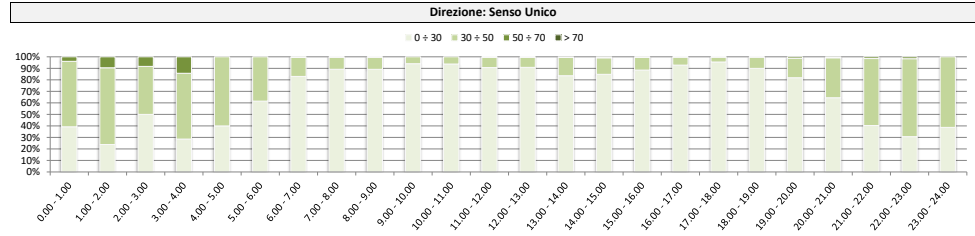
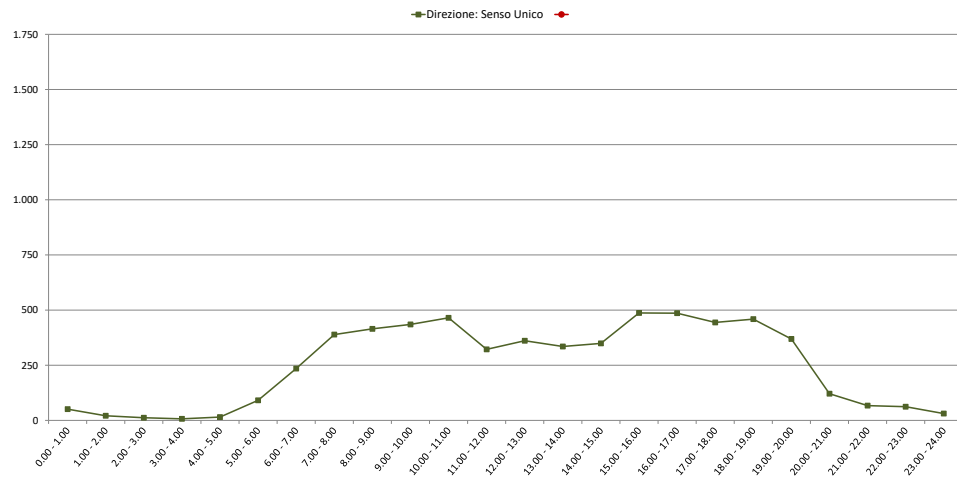
Direzione: Senso Unico										
Intervallo orario	Volumi				Totale	Velocità [Km/h]				Totale
	Moto	Auto	< 35 q.li	> 35 q.li		0 ÷ 30	30 ÷ 50	50 ÷ 70	> 70	
0.00 - 1.00										
1.00 - 2.00										
2.00 - 3.00										
3.00 - 4.00										
4.00 - 5.00										
5.00 - 6.00										
6.00 - 7.00										
7.00 - 8.00										
8.00 - 9.00										
9.00 - 10.00										
10.00 - 11.00										
11.00 - 12.00										
12.00 - 13.00										
13.00 - 14.00										
14.00 - 15.00										
15.00 - 16.00										
16.00 - 17.00										
17.00 - 18.00										
18.00 - 19.00										
19.00 - 20.00										
20.00 - 21.00										
21.00 - 22.00										
22.00 - 23.00										
23.00 - 24.00										
Totale										

Intervallo Orario	Volumi				Totale	Velocità [Km/h]				Totale
	Moto	Auto	< 35 q.li	> 35 q.li		0 ÷ 30	30 ÷ 50	50 ÷ 70	> 70	
Diurno	665	3.457	514	311	4.947	4.477	456	14	0	4.947
Notturmo	164	806	75	37	1.082	728	339	15	0	1.082
Totale	829	4.263	589	348	6.029	5.205	795	29	0	6.029

Intervallo Orario	Volumi				Totale	Velocità [Km/h]				Totale
	Moto	Auto	< 35 q.li	> 35 q.li		0 ÷ 30	30 ÷ 50	50 ÷ 70	> 70	
Diurno										
Notturmo										
Totale										

Ore di punta										
Intervallo Orario	Volumi				Totale	Velocità [Km/h]				Totale
	Moto	Auto	< 35 q.li	> 35 q.li		0 ÷ 30	30 ÷ 50	50 ÷ 70	> 70	
10.00 - 11.00	64	317	59	25	465	436	29	0	0	465
15.00 - 16.00	66	346	45	30	487	431	54	2	0	487

Ore di punta										
Intervallo Orario	Volumi				Totale	Velocità [Km/h]				Totale
	Moto	Auto	< 35 q.li	> 35 q.li		0 ÷ 30	30 ÷ 50	50 ÷ 70	> 70	
0.00 - 1.00										
13.00 - 14.00										



Comune di Genova

Monitoraggio del traffico

Sezione: 28

Strada: Via Cerruti

Data: martedì 5 ottobre 2021

Direzione: Senso Unico										
Intervallo orario	Volumi				Totale	Velocità [Km/h]				Totale
	Moto	Auto	< 35 q.li	> 35 q.li		0 ÷ 30	30 ÷ 50	50 ÷ 70	> 70	
0.00 - 1.00	1	16	0	0	17	2	15	0	0	17
1.00 - 2.00	0	7	0	0	7	0	7	0	0	7
2.00 - 3.00	0	11	2	0	13	2	11	0	0	13
3.00 - 4.00	0	1	2	0	3	2	1	0	0	3
4.00 - 5.00	1	12	0	0	13	5	8	0	0	13
5.00 - 6.00	8	55	9	2	74	48	25	1	0	74
6.00 - 7.00	25	165	26	8	224	180	43	1	0	224
7.00 - 8.00	37	293	36	31	397	350	46	1	0	397
8.00 - 9.00	45	311	40	37	433	387	45	1	0	433
9.00 - 10.00	50	330	42	31	453	425	28	0	0	453
10.00 - 11.00	63	329	55	26	473	443	30	0	0	473
11.00 - 12.00	43	208	40	20	311	282	28	1	0	311
12.00 - 13.00	53	253	41	29	376	341	34	1	0	376
13.00 - 14.00	51	236	31	21	339	283	54	2	0	339
14.00 - 15.00	61	242	31	24	358	305	51	2	0	358
15.00 - 16.00	65	354	46	30	495	439	54	2	0	495
16.00 - 17.00	46	356	56	12	470	452	18	0	0	470
17.00 - 18.00	52	323	43	33	451	439	12	0	0	451
18.00 - 19.00	56	307	25	25	413	373	38	2	0	413
19.00 - 20.00	56	241	17	21	335	269	61	5	0	335
20.00 - 21.00	36	163	18	11	228	156	69	3	0	228
21.00 - 22.00	35	85	6	4	130	39	85	6	0	130
22.00 - 23.00	17	98	3	5	123	45	75	3	0	123
23.00 - 24.00	20	54	4	1	79	29	48	2	0	79
Totale	821	4.450	573	371	6.215	5.296	886	33	0	6.215

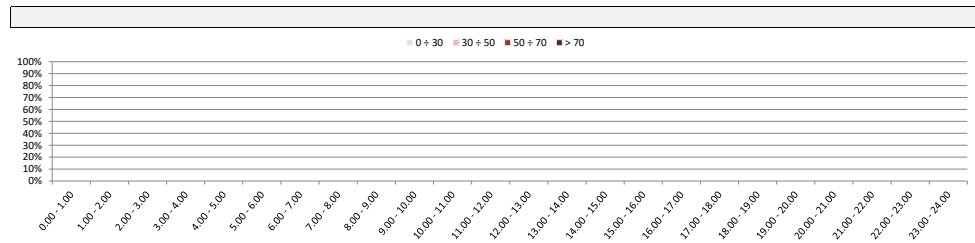
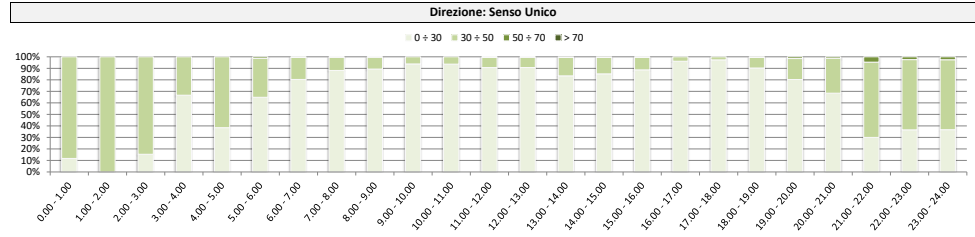
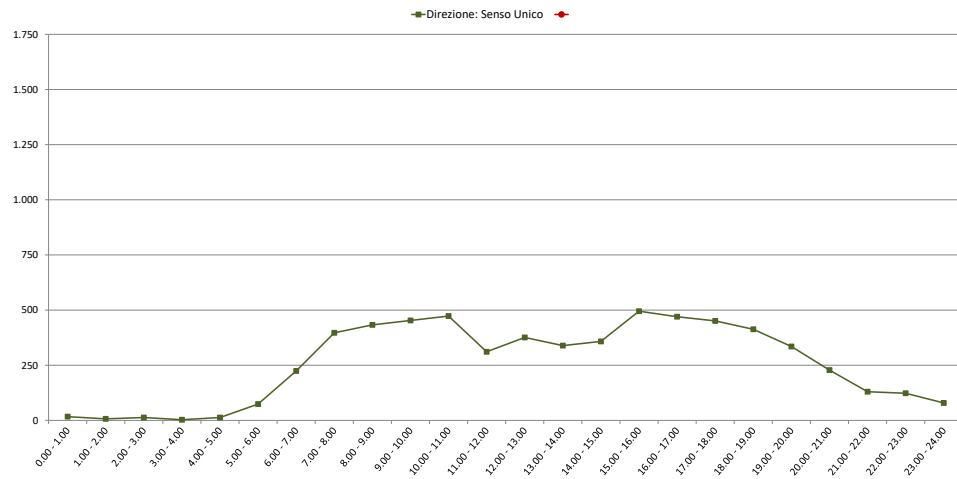
Direzione: Senso Unico										
Intervallo orario	Volumi				Totale	Velocità [Km/h]				Totale
	Moto	Auto	< 35 q.li	> 35 q.li		0 ÷ 30	30 ÷ 50	50 ÷ 70	> 70	
0.00 - 1.00										
1.00 - 2.00										
2.00 - 3.00										
3.00 - 4.00										
4.00 - 5.00										
5.00 - 6.00										
6.00 - 7.00										
7.00 - 8.00										
8.00 - 9.00										
9.00 - 10.00										
10.00 - 11.00										
11.00 - 12.00										
12.00 - 13.00										
13.00 - 14.00										
14.00 - 15.00										
15.00 - 16.00										
16.00 - 17.00										
17.00 - 18.00										
18.00 - 19.00										
19.00 - 20.00										
20.00 - 21.00										
21.00 - 22.00										
22.00 - 23.00										
23.00 - 24.00										
Totale										

Intervallo Orario	Volumi				Totale	Velocità [Km/h]				Totale
	Moto	Auto	< 35 q.li	> 35 q.li		0 ÷ 30	30 ÷ 50	50 ÷ 70	> 70	
Diurno	622	3.542	486	319	4.969	4.519	438	12	0	4.969
Notturmo	199	908	87	52	1.246	777	448	21	0	1.246
Totale	821	4.450	573	371	6.215	5.296	886	33	0	6.215

Intervallo Orario	Volumi				Totale	Velocità [Km/h]				Totale
	Moto	Auto	< 35 q.li	> 35 q.li		0 ÷ 30	30 ÷ 50	50 ÷ 70	> 70	
Diurno										
Notturmo										
Totale										

Ore di punta										
Intervallo Orario	Volumi				Totale	Velocità [Km/h]				Totale
	Moto	Auto	< 35 q.li	> 35 q.li		0 ÷ 30	30 ÷ 50	50 ÷ 70	> 70	
10.00 - 11.00	63	329	55	26	473	443	30	0	0	473
15.00 - 16.00	65	354	46	30	495	439	54	2	0	495

Ore di punta										
Intervallo Orario	Volumi				Totale	Velocità [Km/h]				Totale
	Moto	Auto	< 35 q.li	> 35 q.li		0 ÷ 30	30 ÷ 50	50 ÷ 70	> 70	
0.00 - 1.00										
13.00 - 14.00										



Comune di Genova

Monitoraggio del traffico

Sezione: 28

Strada: Via Cerruti

Data: mercoledì 6 ottobre 2021

Direzione: Senso Unico										
Intervallo orario	Volumi				Totale	Velocità [Km/h]				Totale
	Moto	Auto	< 35 q.li	> 35 q.li		0 ÷ 30	30 ÷ 50	50 ÷ 70	> 70	
0.00 - 1.00	13	48	5	0	66	33	31	2	0	66
1.00 - 2.00	3	21	2	0	26	14	12	0	0	26
2.00 - 3.00	3	14	0	0	17	4	13	0	0	17
3.00 - 4.00	2	7	0	0	9	2	7	0	0	9
4.00 - 5.00	4	30	1	0	35	25	10	0	0	35
5.00 - 6.00	9	126	4	4	143	122	21	0	0	143
6.00 - 7.00	14	189	30	7	240	210	30	0	0	240
7.00 - 8.00	24	306	39	30	399	368	31	0	0	399
8.00 - 9.00	27	304	34	32	397	363	34	0	0	397
9.00 - 10.00	45	303	35	29	412	391	21	0	0	412
10.00 - 11.00	56	310	57	29	452	430	22	0	0	452
11.00 - 12.00	33	153	29	18	233	221	12	0	0	233
12.00 - 13.00	38	205	39	20	302	279	21	2	0	302
13.00 - 14.00	48	224	40	25	337	283	54	0	0	337
14.00 - 15.00	60	239	30	24	353	301	50	2	0	353
15.00 - 16.00	64	349	46	30	489	434	53	2	0	489
16.00 - 17.00	79	340	59	28	506	464	41	1	0	506
17.00 - 18.00	81	307	59	20	467	442	24	1	0	467
18.00 - 19.00	83	334	59	22	498	450	47	1	0	498
19.00 - 20.00	71	270	30	26	397	326	65	6	0	397
20.00 - 21.00	50	160	21	6	237	148	82	7	0	237
21.00 - 22.00	39	109	6	5	159	86	70	3	0	159
22.00 - 23.00	32	95	8	4	139	44	87	8	0	139
23.00 - 24.00	18	89	0	4	111	34	73	4	0	111
Totale	896	4.532	633	363	6.424	5.474	911	39	0	6.424

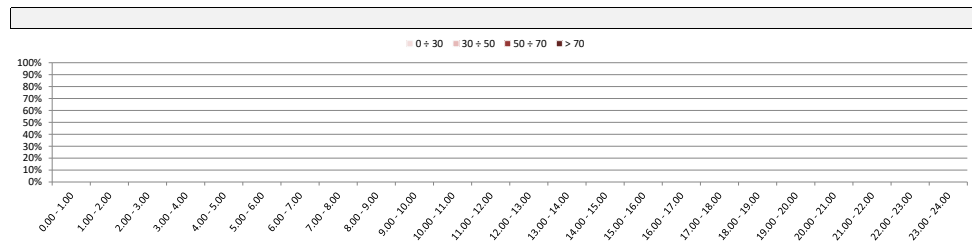
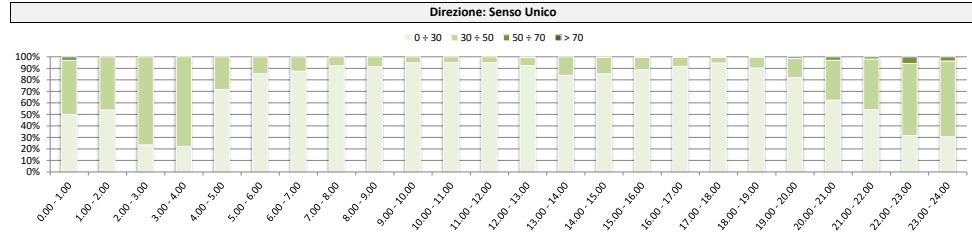
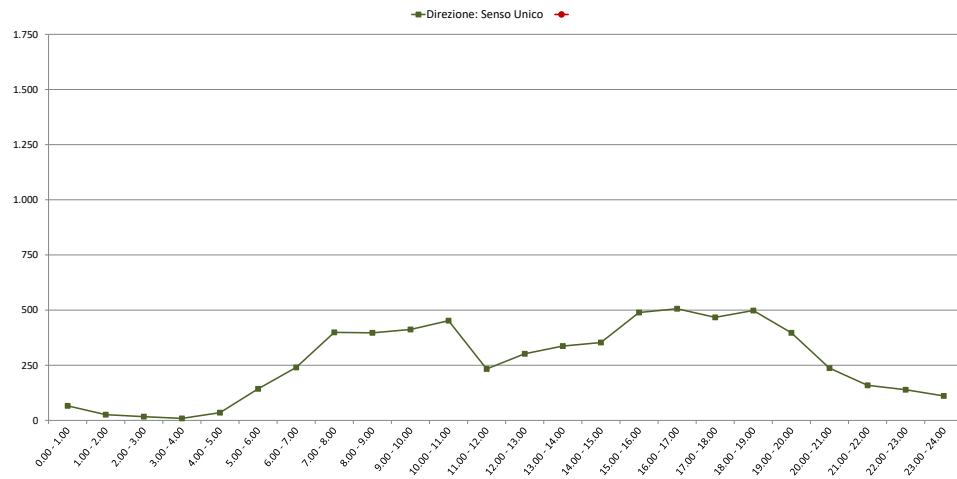
Intervallo orario	Volumi				Totale	Velocità [Km/h]				Totale
	Moto	Auto	< 35 q.li	> 35 q.li		0 ÷ 30	30 ÷ 50	50 ÷ 70	> 70	
0.00 - 1.00										
1.00 - 2.00										
2.00 - 3.00										
3.00 - 4.00										
4.00 - 5.00										
5.00 - 6.00										
6.00 - 7.00										
7.00 - 8.00										
8.00 - 9.00										
9.00 - 10.00										
10.00 - 11.00										
11.00 - 12.00										
12.00 - 13.00										
13.00 - 14.00										
14.00 - 15.00										
15.00 - 16.00										
16.00 - 17.00										
17.00 - 18.00										
18.00 - 19.00										
19.00 - 20.00										
20.00 - 21.00										
21.00 - 22.00										
22.00 - 23.00										
23.00 - 24.00										
Totale										

Intervallo Orario	Volumi				Totale	Velocità [Km/h]				Totale
	Moto	Auto	< 35 q.li	> 35 q.li		0 ÷ 30	30 ÷ 50	50 ÷ 70	> 70	
Diurno	638	3.374	526	307	4.845	4.426	410	9	0	4.845
Notturmo	258	1.158	107	56	1.579	1.048	501	30	0	1.579
Totale	896	4.532	633	363	6.424	5.474	911	39	0	6.424

Intervallo Orario	Volumi				Totale	Velocità [Km/h]				Totale
	Moto	Auto	< 35 q.li	> 35 q.li		0 ÷ 30	30 ÷ 50	50 ÷ 70	> 70	
Diurno										
Notturmo										
Totale										

Ore di punta										
Intervallo Orario	Volumi				Totale	Velocità [Km/h]				Totale
	Moto	Auto	< 35 q.li	> 35 q.li		0 ÷ 30	30 ÷ 50	50 ÷ 70	> 70	
10.00 - 11.00	56	310	57	29	452	430	22	0	0	452
16.00 - 17.00	79	340	59	28	506	464	41	1	0	506

Ore di punta										
Intervallo Orario	Volumi				Totale	Velocità [Km/h]				Totale
	Moto	Auto	< 35 q.li	> 35 q.li		0 ÷ 30	30 ÷ 50	50 ÷ 70	> 70	
0.00 - 1.00										
13.00 - 14.00										



Comune di Genova

Monitoraggio del traffico

Sezione: 28

Strada: Via Cerruti

Data: giovedì 7 ottobre 2021

Direzione: Senso Unico										
Intervallo orario	Volumi				Totale	Velocità [Km/h]				Totale
	Moto	Auto	< 35 q.li	> 35 q.li		0 ÷ 30	30 ÷ 50	50 ÷ 70	> 70	
0.00 - 1.00	8	38	2	0	48	19	28	1	0	48
1.00 - 2.00	2	12	1	0	15	4	11	0	0	15
2.00 - 3.00	8	10	2	0	20	4	15	1	0	20
3.00 - 4.00	1	3	0	0	4	2	2	0	0	4
4.00 - 5.00	4	13	0	0	17	7	9	1	0	17
5.00 - 6.00	10	51	7	2	70	46	24	0	0	70
6.00 - 7.00	32	156	17	9	214	160	53	1	0	214
7.00 - 8.00	44	275	30	35	384	326	57	1	0	384
8.00 - 9.00	56	309	46	41	452	408	44	0	0	452
9.00 - 10.00	53	343	43	31	470	438	32	0	0	470
10.00 - 11.00	54	336	34	27	451	421	30	0	0	451
11.00 - 12.00	35	165	29	12	241	216	23	2	0	241
12.00 - 13.00	64	263	31	27	385	346	38	1	0	385
13.00 - 14.00	41	230	27	18	316	261	54	1	0	316
14.00 - 15.00	54	244	35	18	351	302	49	0	0	351
15.00 - 16.00	54	345	47	29	475	425	47	3	0	475
16.00 - 17.00	76	333	65	27	501	464	36	1	0	501
17.00 - 18.00	86	322	71	19	498	471	26	1	0	498
18.00 - 19.00	79	336	57	26	498	454	42	2	0	498
19.00 - 20.00	70	284	25	21	400	325	68	7	0	400
20.00 - 21.00	50	192	22	11	275	201	66	8	0	275
21.00 - 22.00	34	106	10	9	159	81	70	8	0	159
22.00 - 23.00	34	104	5	5	148	76	65	7	0	148
23.00 - 24.00	20	64	6	2	92	30	58	4	0	92
Totale	969	4.534	612	369	6.484	5.487	947	50	0	6.484

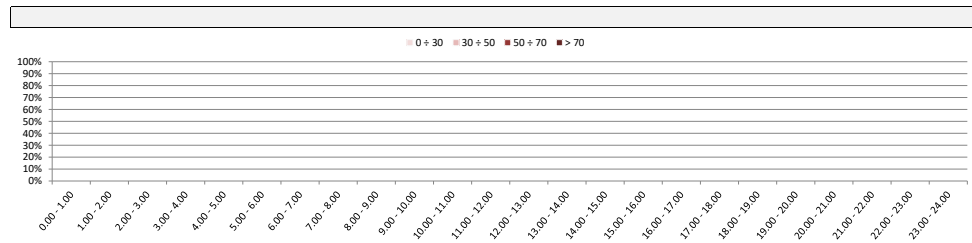
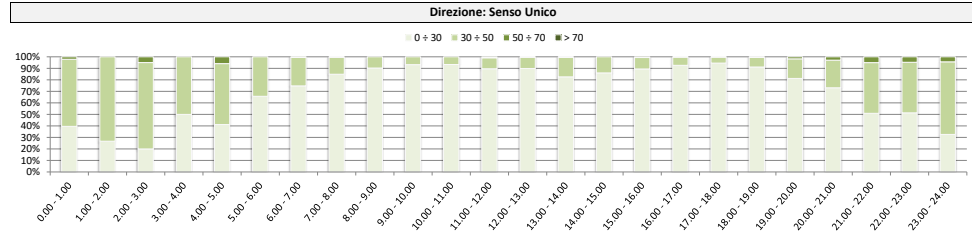
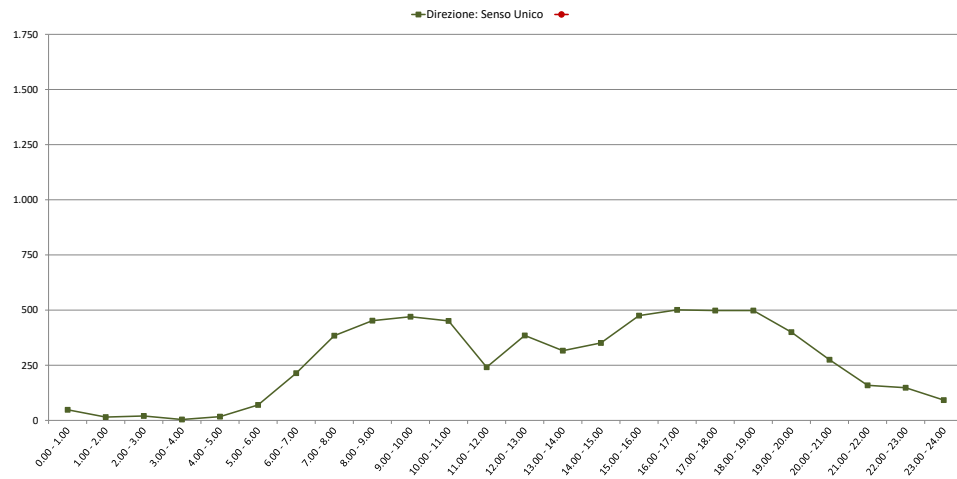
Intervallo orario	Volumi				Totale	Velocità [Km/h]				Totale
	Moto	Auto	< 35 q.li	> 35 q.li		0 ÷ 30	30 ÷ 50	50 ÷ 70	> 70	
0.00 - 1.00										
1.00 - 2.00										
2.00 - 3.00										
3.00 - 4.00										
4.00 - 5.00										
5.00 - 6.00										
6.00 - 7.00										
7.00 - 8.00										
8.00 - 9.00										
9.00 - 10.00										
10.00 - 11.00										
11.00 - 12.00										
12.00 - 13.00										
13.00 - 14.00										
14.00 - 15.00										
15.00 - 16.00										
16.00 - 17.00										
17.00 - 18.00										
18.00 - 19.00										
19.00 - 20.00										
20.00 - 21.00										
21.00 - 22.00										
22.00 - 23.00										
23.00 - 24.00										
Totale										

Intervallo Orario	Volumi				Totale	Velocità [Km/h]				Totale
	Moto	Auto	< 35 q.li	> 35 q.li		0 ÷ 30	30 ÷ 50	50 ÷ 70	> 70	
Diurno	696	3.501	515	310	5.022	4.532	478	12	0	5.022
Notturmo	273	1.033	97	59	1.462	955	469	38	0	1.462
Totale	969	4.534	612	369	6.484	5.487	947	50	0	6.484

Intervallo Orario	Volumi				Totale	Velocità [Km/h]				Totale
	Moto	Auto	< 35 q.li	> 35 q.li		0 ÷ 30	30 ÷ 50	50 ÷ 70	> 70	
Diurno										
Notturmo										
Totale										

Ore di punta										
Intervallo Orario	Volumi				Totale	Velocità [Km/h]				Totale
	Moto	Auto	< 35 q.li	> 35 q.li		0 ÷ 30	30 ÷ 50	50 ÷ 70	> 70	
9.00 - 10.00	53	343	43	31	470	438	32	0	0	470
16.00 - 17.00	76	333	65	27	501	464	36	1	0	501

Ore di punta										
Intervallo Orario	Volumi				Totale	Velocità [Km/h]				Totale
	Moto	Auto	< 35 q.li	> 35 q.li		0 ÷ 30	30 ÷ 50	50 ÷ 70	> 70	
0.00 - 1.00										
13.00 - 14.00										



Comune di Genova

Monitoraggio del traffico

Sezione: 28

Strada: Via Cerruti

Data: venerdì 8 ottobre 2021

Direzione: Senso Unico										
Intervallo orario	Volumi				Totale	Velocità [Km/h]				Totale
	Moto	Auto	< 35 q.li	> 35 q.li		0 ÷ 30	30 ÷ 50	50 ÷ 70	> 70	
0.00 - 1.00	14	48	1	2	65	22	41	2	0	65
1.00 - 2.00	4	16	0	0	20	6	13	1	0	20
2.00 - 3.00	7	10	0	0	17	1	15	1	0	17
3.00 - 4.00	2	6	1	0	9	5	3	1	0	9
4.00 - 5.00	5	15	3	0	23	8	15	0	0	23
5.00 - 6.00	16	48	6	0	70	34	35	1	0	70
6.00 - 7.00	28	146	30	7	211	165	45	1	0	211
7.00 - 8.00	43	288	39	26	396	344	49	3	0	396
8.00 - 9.00	52	312	38	37	439	381	56	2	0	439
9.00 - 10.00	51	334	48	31	464	434	30	0	0	464
10.00 - 11.00	77	332	70	22	501	464	37	0	0	501
11.00 - 12.00	58	296	60	29	443	393	49	1	0	443
12.00 - 13.00	55	285	52	38	430	386	43	1	0	430
13.00 - 14.00	61	248	24	18	351	294	53	4	0	351
14.00 - 15.00	66	237	26	30	359	304	51	4	0	359
15.00 - 16.00	74	356	45	31	506	445	59	2	0	506
16.00 - 17.00	83	350	54	29	516	469	46	1	0	516
17.00 - 18.00	77	295	49	21	442	418	23	1	0	442
18.00 - 19.00	87	335	61	18	501	449	52	0	0	501
19.00 - 20.00	73	260	35	31	399	331	63	5	0	399
20.00 - 21.00	66	180	15	17	278	178	90	10	0	278
21.00 - 22.00	52	103	8	2	165	69	83	13	0	165
22.00 - 23.00	40	123	7	6	176	73	97	6	0	176
23.00 - 24.00	30	105	6	4	145	67	75	3	0	145
Totale	1.121	4.728	678	399	6.926	5.740	1.123	63	0	6.926

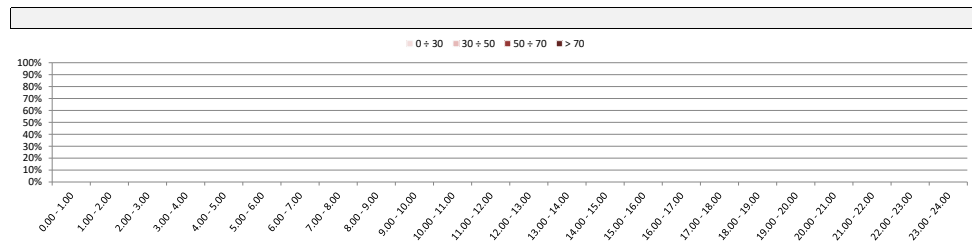
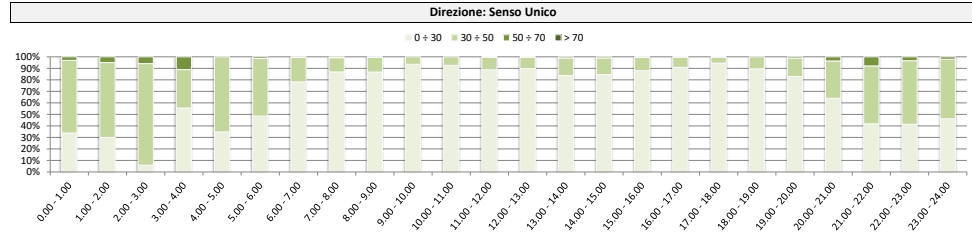
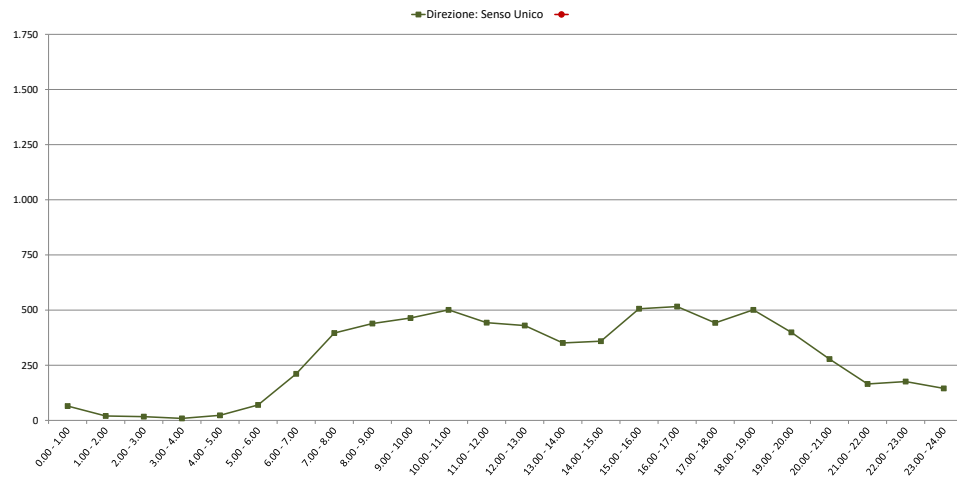
Direzione: Senso Unico										
Intervallo orario	Volumi				Totale	Velocità [Km/h]				Totale
	Moto	Auto	< 35 q.li	> 35 q.li		0 ÷ 30	30 ÷ 50	50 ÷ 70	> 70	
0.00 - 1.00										
1.00 - 2.00										
2.00 - 3.00										
3.00 - 4.00										
4.00 - 5.00										
5.00 - 6.00										
6.00 - 7.00										
7.00 - 8.00										
8.00 - 9.00										
9.00 - 10.00										
10.00 - 11.00										
11.00 - 12.00										
12.00 - 13.00										
13.00 - 14.00										
14.00 - 15.00										
15.00 - 16.00										
16.00 - 17.00										
17.00 - 18.00										
18.00 - 19.00										
19.00 - 20.00										
20.00 - 21.00										
21.00 - 22.00										
22.00 - 23.00										
23.00 - 24.00										
Totale										

Intervallo Orario	Volumi				Totale	Velocità [Km/h]				Totale
	Moto	Auto	< 35 q.li	> 35 q.li		0 ÷ 30	30 ÷ 50	50 ÷ 70	> 70	
Diurno	784	3.668	566	330	5.348	4.781	548	19	0	5.348
Notturmo	337	1.060	112	69	1.578	959	575	44	0	1.578
Totale	1.121	4.728	678	399	6.926	5.740	1.123	63	0	6.926

Intervallo Orario	Volumi				Totale	Velocità [Km/h]				Totale
	Moto	Auto	< 35 q.li	> 35 q.li		0 ÷ 30	30 ÷ 50	50 ÷ 70	> 70	
Diurno										
Notturmo										
Totale										

Ore di punta										
Intervallo Orario	Volumi				Totale	Velocità [Km/h]				Totale
	Moto	Auto	< 35 q.li	> 35 q.li		0 ÷ 30	30 ÷ 50	50 ÷ 70	> 70	
10.00 - 11.00	77	332	70	22	501	464	37	0	0	501
16.00 - 17.00	83	350	54	29	516	469	46	1	0	516

Ore di punta										
Intervallo Orario	Volumi				Totale	Velocità [Km/h]				Totale
	Moto	Auto	< 35 q.li	> 35 q.li		0 ÷ 30	30 ÷ 50	50 ÷ 70	> 70	
0.00 - 1.00										
13.00 - 14.00										



Comune di Genova

Monitoraggio del traffico

Sezione: 28

Strada: Via Cerruti

Data: sabato 9 ottobre 2021

Direzione: Senso Unico										
Intervallo orario	Volumi				Totale	Velocità [Km/h]				Totale
	Moto	Auto	< 35 q.li	> 35 q.li		0 ÷ 30	30 ÷ 50	50 ÷ 70	> 70	
0.00 - 1.00	18	102	6	0	126	71	52	3	0	126
1.00 - 2.00	3	48	2	2	55	19	34	2	0	55
2.00 - 3.00	13	37	4	0	54	21	29	4	0	54
3.00 - 4.00	2	17	1	0	20	11	9	0	0	20
4.00 - 5.00	5	25	3	0	33	20	13	0	0	33
5.00 - 6.00	6	68	7	2	83	55	28	0	0	83
6.00 - 7.00	26	115	23	5	169	121	48	0	0	169
7.00 - 8.00	27	151	20	8	206	167	39	0	0	206
8.00 - 9.00	31	241	34	17	323	291	32	0	0	323
9.00 - 10.00	57	294	44	21	416	386	30	0	0	416
10.00 - 11.00	60	332	48	17	457	440	17	0	0	457
11.00 - 12.00	54	308	40	31	433	421	12	0	0	433
12.00 - 13.00	52	280	30	28	390	349	40	1	0	390
13.00 - 14.00	58	218	31	17	324	272	51	1	0	324
14.00 - 15.00	50	189	15	15	269	210	56	3	0	269
15.00 - 16.00	51	270	28	24	373	317	55	0	1	373
16.00 - 17.00	57	278	28	31	394	342	50	2	0	394
17.00 - 18.00	72	320	35	28	455	401	53	1	0	455
18.00 - 19.00	59	326	52	25	462	429	33	0	0	462
19.00 - 20.00	67	280	23	18	388	334	51	3	0	388
20.00 - 21.00	49	152	23	12	236	146	84	6	0	236
21.00 - 22.00	36	123	7	5	171	88	69	14	0	171
22.00 - 23.00	21	100	1	3	125	57	63	5	0	125
23.00 - 24.00	23	124	3	7	157	86	66	5	0	157
Totale	897	4.398	508	316	6.119	5.054	1.014	50	1	6.119

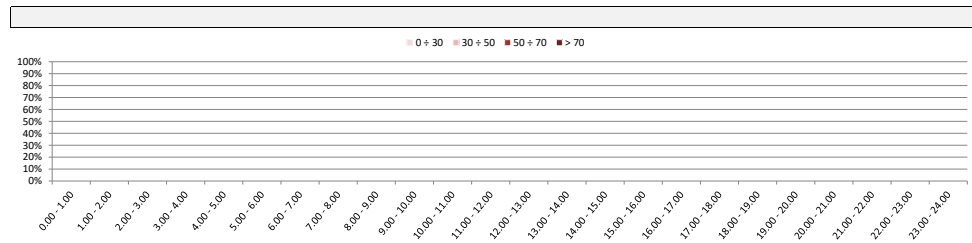
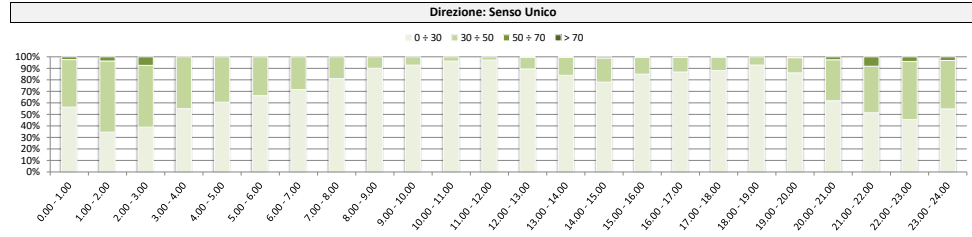
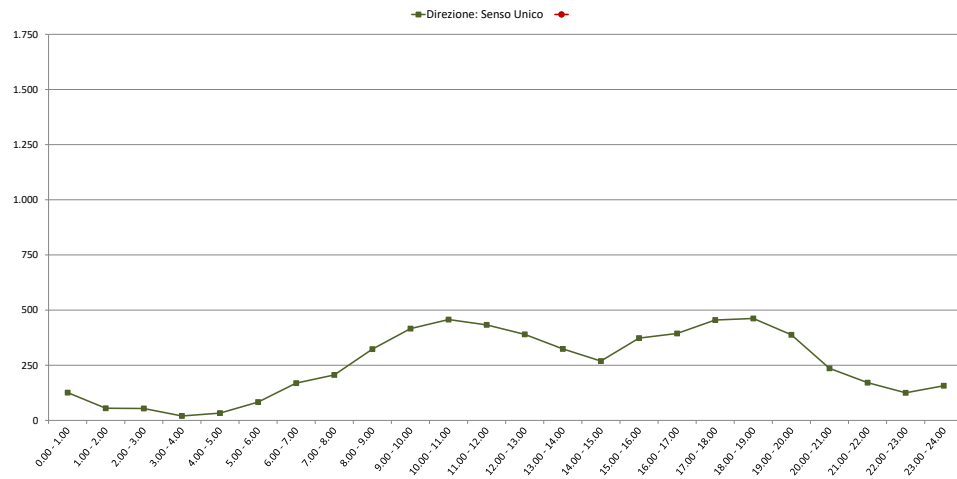
Direzione: Senso Unico										
Intervallo orario	Volumi				Totale	Velocità [Km/h]				Totale
	Moto	Auto	< 35 q.li	> 35 q.li		0 ÷ 30	30 ÷ 50	50 ÷ 70	> 70	
0.00 - 1.00										
1.00 - 2.00										
2.00 - 3.00										
3.00 - 4.00										
4.00 - 5.00										
5.00 - 6.00										
6.00 - 7.00										
7.00 - 8.00										
8.00 - 9.00										
9.00 - 10.00										
10.00 - 11.00										
11.00 - 12.00										
12.00 - 13.00										
13.00 - 14.00										
14.00 - 15.00										
15.00 - 16.00										
16.00 - 17.00										
17.00 - 18.00										
18.00 - 19.00										
19.00 - 20.00										
20.00 - 21.00										
21.00 - 22.00										
22.00 - 23.00										
23.00 - 24.00										
Totale										

Intervallo Orario	Volumi				Totale	Velocità [Km/h]				Totale
	Moto	Auto	< 35 q.li	> 35 q.li		0 ÷ 30	30 ÷ 50	50 ÷ 70	> 70	
Diurno	628	3.207	405	262	4.502	4.025	468	8	1	4.502
Notturmo	269	1.191	103	54	1.617	1.029	546	42	0	1.617
Totale	897	4.398	508	316	6.119	5.054	1.014	50	1	6.119

Intervallo Orario	Volumi				Totale	Velocità [Km/h]				Totale
	Moto	Auto	< 35 q.li	> 35 q.li		0 ÷ 30	30 ÷ 50	50 ÷ 70	> 70	
Diurno										
Notturmo										
Totale										

Ore di punta										
Intervallo Orario	Volumi				Totale	Velocità [Km/h]				Totale
	Moto	Auto	< 35 q.li	> 35 q.li		0 ÷ 30	30 ÷ 50	50 ÷ 70	> 70	
10.00 - 11.00	60	332	48	17	457	440	17	0	0	457
18.00 - 19.00	59	326	52	25	462	429	33	0	0	462

Ore di punta										
Intervallo Orario	Volumi				Totale	Velocità [Km/h]				Totale
	Moto	Auto	< 35 q.li	> 35 q.li		0 ÷ 30	30 ÷ 50	50 ÷ 70	> 70	
0.00 - 1.00										
13.00 - 14.00										



Comune di Genova

Monitoraggio del traffico

Sezione: 28

Strada: Via Cerruti

Data: domenica 10 ottobre 2021

Direzione: Senso Unico										
Intervallo orario	Volumi				Totale	Velocità [Km/h]				Totale
	Moto	Auto	< 35 q.li	> 35 q.li		0 ÷ 30	30 ÷ 50	50 ÷ 70	> 70	
0.00 - 1.00	21	99	5	5	130	52	70	8	0	130
1.00 - 2.00	8	73	4	2	87	27	60	0	0	87
2.00 - 3.00	5	27	1	1	34	6	23	5	0	34
3.00 - 4.00	1	11	2	0	14	6	8	0	0	14
4.00 - 5.00	2	18	2	0	22	8	12	2	0	22
5.00 - 6.00	3	23	3	0	29	6	22	1	0	29
6.00 - 7.00	13	33	3	0	49	15	34	0	0	49
7.00 - 8.00	5	47	3	2	57	27	30	0	0	57
8.00 - 9.00	16	78	4	6	104	63	39	2	0	104
9.00 - 10.00	41	135	5	14	195	138	55	2	0	195
10.00 - 11.00	43	184	14	22	263	211	51	1	0	263
11.00 - 12.00	42	223	14	21	300	259	41	0	0	300
12.00 - 13.00	48	210	21	23	302	235	67	0	0	302
13.00 - 14.00	31	142	8	11	192	129	62	1	0	192
14.00 - 15.00	18	141	13	9	181	113	67	1	0	181
15.00 - 16.00	38	153	10	8	209	142	62	5	0	209
16.00 - 17.00	53	197	19	12	281	190	86	5	0	281
17.00 - 18.00	64	264	25	24	377	306	70	1	0	377
18.00 - 19.00	62	314	20	24	420	315	98	7	0	420
19.00 - 20.00	42	290	20	21	373	267	102	4	0	373
20.00 - 21.00	45	176	11	7	239	128	103	8	0	239
21.00 - 22.00	43	136	8	5	192	102	83	7	0	192
22.00 - 23.00	23	124	11	0	158	82	71	5	0	158
23.00 - 24.00	14	78	3	0	95	30	59	6	0	95
Totale	681	3.176	229	217	4.303	2.857	1.375	71	0	4.303

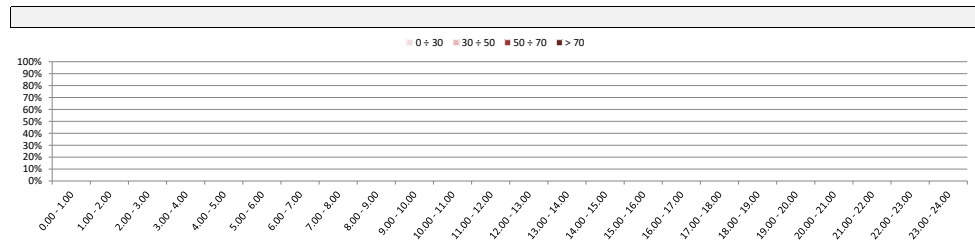
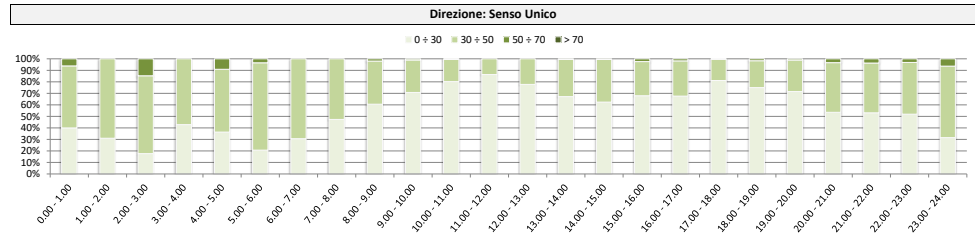
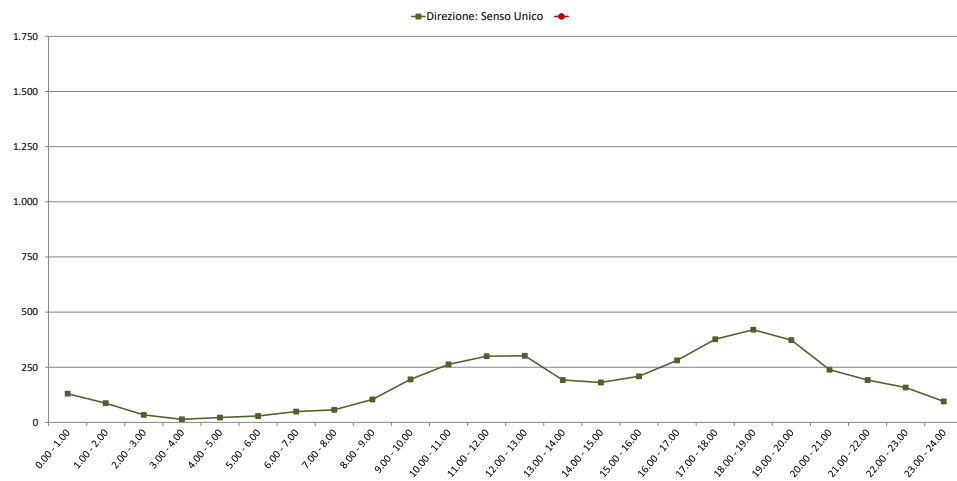
Direzione: Senso Unico										
Intervallo orario	Volumi				Totale	Velocità [Km/h]				Totale
	Moto	Auto	< 35 q.li	> 35 q.li		0 ÷ 30	30 ÷ 50	50 ÷ 70	> 70	
0.00 - 1.00										
1.00 - 2.00										
2.00 - 3.00										
3.00 - 4.00										
4.00 - 5.00										
5.00 - 6.00										
6.00 - 7.00										
7.00 - 8.00										
8.00 - 9.00										
9.00 - 10.00										
10.00 - 11.00										
11.00 - 12.00										
12.00 - 13.00										
13.00 - 14.00										
14.00 - 15.00										
15.00 - 16.00										
16.00 - 17.00										
17.00 - 18.00										
18.00 - 19.00										
19.00 - 20.00										
20.00 - 21.00										
21.00 - 22.00										
22.00 - 23.00										
23.00 - 24.00										
Totale										

Intervallo Orario	Volumi				Totale	Velocità [Km/h]				Totale
	Moto	Auto	< 35 q.li	> 35 q.li		0 ÷ 30	30 ÷ 50	50 ÷ 70	> 70	
Diurno	461	2.088	156	176	2.881	2.128	728	25	0	2.881
Notturmo	220	1.088	73	41	1.422	729	647	46	0	1.422
Totale	681	3.176	229	217	4.303	2.857	1.375	71	0	4.303

Intervallo Orario	Volumi				Totale	Velocità [Km/h]				Totale
	Moto	Auto	< 35 q.li	> 35 q.li		0 ÷ 30	30 ÷ 50	50 ÷ 70	> 70	
Diurno										
Notturmo										
Totale										

Ore di punta										
Intervallo Orario	Volumi				Totale	Velocità [Km/h]				Totale
	Moto	Auto	< 35 q.li	> 35 q.li		0 ÷ 30	30 ÷ 50	50 ÷ 70	> 70	
12.00 - 13.00	48	210	21	23	302	235	67	0	0	302
18.00 - 19.00	62	314	20	24	420	315	98	7	0	420

Ore di punta										
Intervallo Orario	Volumi				Totale	Velocità [Km/h]				Totale
	Moto	Auto	< 35 q.li	> 35 q.li		0 ÷ 30	30 ÷ 50	50 ÷ 70	> 70	
0.00 - 1.00										
13.00 - 14.00										



Comune di Genova

Monitoraggio del traffico

Sezione: 29

Strada: Via Soliman

Data: lunedì 11 ottobre 2021

Direzione: Via Puccini / Levante										
Intervallo orario	Volumi				Totale	Velocità [Km/h]				Totale
	Moto	Auto	< 35 q.li	> 35 q.li		0 ÷ 30	30 ÷ 50	50 ÷ 70	> 70	
0.00 - 1.00	13	203	19	6	241	4	93	133	11	241
1.00 - 2.00	7	92	12	4	115	0	44	60	11	115
2.00 - 3.00	5	63	13	6	87	0	33	48	6	87
3.00 - 4.00	3	40	14	4	61	0	18	40	3	61
4.00 - 5.00	6	67	23	8	104	2	33	56	13	104
5.00 - 6.00	22	238	45	15	320	2	177	125	16	320
6.00 - 7.00	44	483	70	5	602	26	407	152	17	602
7.00 - 8.00	92	744	70	16	922	54	604	253	11	922
8.00 - 9.00	63	801	79	16	959	75	641	228	15	959
9.00 - 10.00	44	598	42	13	697	99	442	147	9	697
10.00 - 11.00	35	582	51	2	670	34	467	161	8	670
11.00 - 12.00	16	579	64	3	662	82	416	162	2	662
12.00 - 13.00	36	590	53	10	689	100	461	120	8	689
13.00 - 14.00	42	546	50	5	643	48	385	201	9	643
14.00 - 15.00	50	563	50	4	667	49	457	154	7	667
15.00 - 16.00	42	588	43	7	680	45	498	134	3	680
16.00 - 17.00	44	672	53	11	780	66	532	170	12	780
17.00 - 18.00	37	705	60	15	817	45	650	112	10	817
18.00 - 19.00	50	633	49	19	751	73	562	107	9	751
19.00 - 20.00	57	578	25	7	667	23	497	141	6	667
20.00 - 21.00	68	454	28	10	560	24	285	241	10	560
21.00 - 22.00	49	367	25	9	450	7	212	212	19	450
22.00 - 23.00	30	348	15	10	403	6	184	193	20	403
23.00 - 24.00	21	319	19	9	368	2	129	211	26	368
Totale	876	10.853	972	214	12.915	866	8.227	3.561	261	12.915

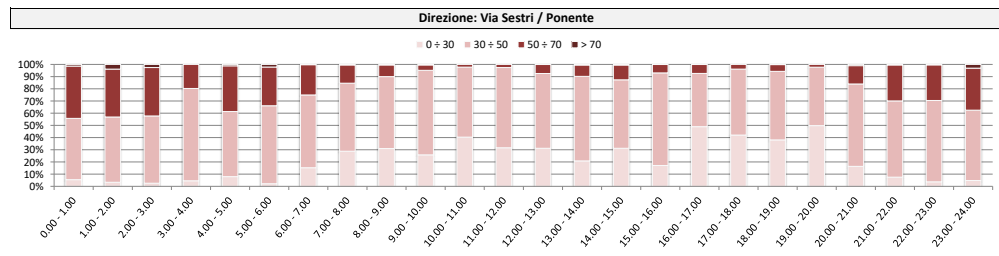
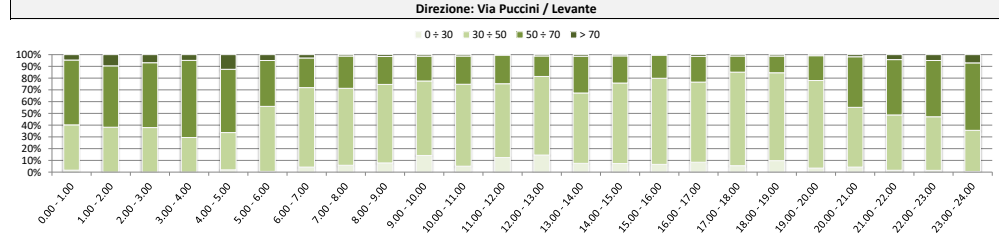
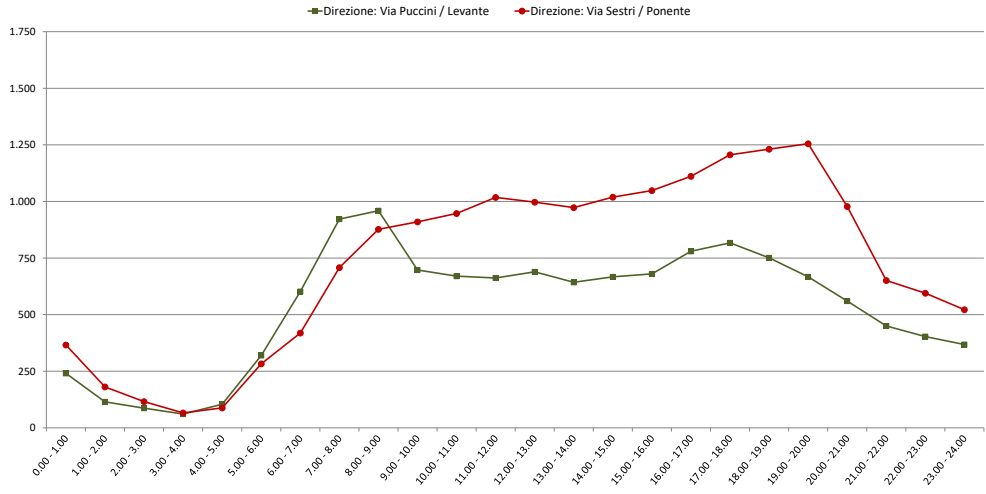
Direzione: Via Sestri / Ponente										
Intervallo orario	Volumi				Totale	Velocità [Km/h]				Totale
	Moto	Auto	< 35 q.li	> 35 q.li		0 ÷ 30	30 ÷ 50	50 ÷ 70	> 70	
0.00 - 1.00	19	309	29	9	366	20	184	157	5	366
1.00 - 2.00	12	145	18	6	181	6	97	71	7	181
2.00 - 3.00	7	83	17	9	116	3	64	46	3	116
3.00 - 4.00	3	43	15	5	66	3	50	13	0	66
4.00 - 5.00	5	57	19	7	88	7	47	33	1	88
5.00 - 6.00	19	211	40	13	283	6	181	90	6	283
6.00 - 7.00	30	337	49	3	419	64	250	104	1	419
7.00 - 8.00	71	571	53	13	708	204	395	106	3	708
8.00 - 9.00	58	732	72	15	877	272	517	84	4	877
9.00 - 10.00	58	780	55	17	910	235	631	40	4	910
10.00 - 11.00	50	822	72	3	947	382	544	21	0	947
11.00 - 12.00	25	890	98	5	1.018	322	670	26	0	1.018
12.00 - 13.00	52	854	76	15	997	311	612	73	1	997
13.00 - 14.00	63	827	75	8	973	203	675	90	5	973
14.00 - 15.00	76	861	76	6	1.019	318	572	124	5	1.019
15.00 - 16.00	64	906	67	11	1.048	179	796	72	1	1.048
16.00 - 17.00	64	956	75	16	1.111	544	485	81	1	1.111
17.00 - 18.00	54	1.042	88	22	1.206	507	653	46	0	1.206
18.00 - 19.00	82	1.038	80	31	1.231	469	692	68	2	1.231
19.00 - 20.00	107	1.088	48	12	1.255	625	601	29	0	1.255
20.00 - 21.00	119	793	49	17	978	160	661	147	10	978
21.00 - 22.00	71	531	35	14	651	49	407	192	3	651
22.00 - 23.00	45	512	22	16	595	22	397	174	2	595
23.00 - 24.00	29	452	27	14	522	25	301	180	16	522
Totale	1.183	14.840	1.255	287	17.565	4.936	10.482	2.067	80	17.565

Intervallo Orario	Volumi				Totale	Velocità [Km/h]				Totale
	Moto	Auto	< 35 q.li	> 35 q.li		0 ÷ 30	30 ÷ 50	50 ÷ 70	> 70	
Diurno	551	7.601	664	121	8.937	770	6.115	1.949	103	8.937
Notturmo	325	3.252	308	93	3.978	96	2.112	1.612	158	3.978
Totale	876	10.853	972	214	12.915	866	8.227	3.561	261	12.915

Intervallo Orario	Volumi				Totale	Velocità [Km/h]				Totale
	Moto	Auto	< 35 q.li	> 35 q.li		0 ÷ 30	30 ÷ 50	50 ÷ 70	> 70	
Diurno	717	10.279	887	162	12.045	3.946	7.242	831	26	12.045
Notturmo	466	4.561	368	125	5.520	990	3.240	1.236	54	5.520
Totale	1.183	14.840	1.255	287	17.565	4.936	10.482	2.067	80	17.565

Ore di punta										
Intervallo Orario	Volumi				Totale	Velocità [Km/h]				Totale
	Moto	Auto	< 35 q.li	> 35 q.li		0 ÷ 30	30 ÷ 50	50 ÷ 70	> 70	
8.00 - 9.00	63	801	79	16	959	75	641	228	15	959
17.00 - 18.00	37	705	60	15	817	45	650	112	10	817

Ore di punta										
Intervallo Orario	Volumi				Totale	Velocità [Km/h]				Totale
	Moto	Auto	< 35 q.li	> 35 q.li		0 ÷ 30	30 ÷ 50	50 ÷ 70	> 70	
11.00 - 12.00	25	890	98	5	1.018	322	670	26	0	1.018
19.00 - 20.00	107	1.088	48	12	1.255	625	601	29	0	1.255



Comune di Genova

Monitoraggio del traffico

Sezione: 29

Strada: Via Soliman

Data: martedì 5 ottobre 2021

Direzione: Via Puccini / Levante										
Intervallo orario	Volumi				Totale	Velocità [Km/h]				Totale
	Moto	Auto	< 35 q.li	> 35 q.li		0 ÷ 30	30 ÷ 50	50 ÷ 70	> 70	
0.00 - 1.00	13	202	19	6	240	4	93	132	11	240
1.00 - 2.00	7	91	12	4	114	0	43	61	10	114
2.00 - 3.00	5	63	13	6	87	0	33	48	6	87
3.00 - 4.00	3	40	14	4	61	0	18	40	3	61
4.00 - 5.00	6	66	23	8	103	2	33	55	13	103
5.00 - 6.00	21	235	45	15	316	2	175	123	16	316
6.00 - 7.00	43	478	70	5	596	26	403	150	17	596
7.00 - 8.00	91	736	69	16	912	53	597	251	11	912
8.00 - 9.00	62	793	78	16	949	74	634	226	15	949
9.00 - 10.00	44	593	42	13	692	98	439	146	9	692
10.00 - 11.00	35	577	51	2	665	34	463	161	7	665
11.00 - 12.00	16	573	64	3	656	81	412	161	2	656
12.00 - 13.00	36	585	52	10	683	99	457	119	8	683
13.00 - 14.00	41	541	49	5	636	47	381	199	9	636
14.00 - 15.00	49	557	49	4	659	48	451	154	6	659
15.00 - 16.00	41	582	43	7	673	44	493	133	3	673
16.00 - 17.00	44	666	53	11	774	65	528	169	12	774
17.00 - 18.00	36	698	59	15	808	45	643	110	10	808
18.00 - 19.00	50	625	48	19	742	72	555	106	9	742
19.00 - 20.00	56	570	25	7	658	23	491	138	6	658
20.00 - 21.00	67	449	27	10	553	23	281	239	10	553
21.00 - 22.00	49	363	24	9	445	7	209	211	18	445
22.00 - 23.00	30	344	15	10	399	6	183	190	20	399
23.00 - 24.00	21	316	19	9	365	2	128	210	25	365
Totale	866	10.743	963	214	12.786	855	8.143	3.532	256	12.786

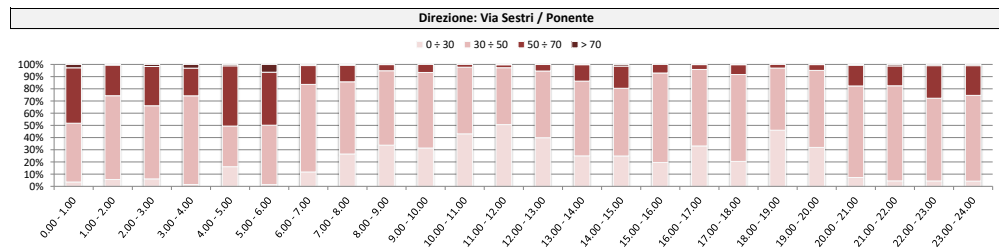
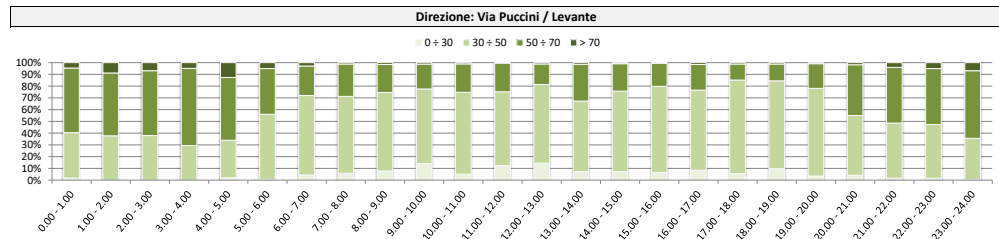
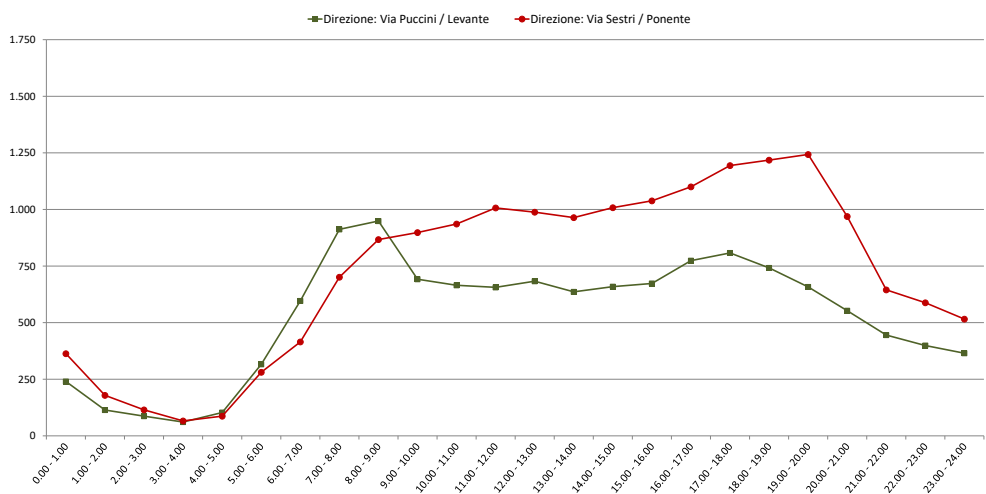
Direzione: Via Sestri / Ponente										
Intervallo orario	Volumi				Totale	Velocità [Km/h]				Totale
	Moto	Auto	< 35 q.li	> 35 q.li		0 ÷ 30	30 ÷ 50	50 ÷ 70	> 70	
0.00 - 1.00	19	306	29	9	363	13	175	165	10	363
1.00 - 2.00	12	143	18	6	179	10	123	45	1	179
2.00 - 3.00	7	82	17	9	115	7	69	37	2	115
3.00 - 4.00	3	43	15	5	66	1	48	15	2	66
4.00 - 5.00	5	56	19	7	87	14	29	43	1	87
5.00 - 6.00	19	209	40	13	281	4	137	122	18	281
6.00 - 7.00	30	333	49	3	415	49	298	64	4	415
7.00 - 8.00	70	565	53	13	701	186	415	95	5	701
8.00 - 9.00	57	724	71	15	867	293	529	44	1	867
9.00 - 10.00	57	771	54	16	898	282	557	59	0	898
10.00 - 11.00	49	813	71	3	936	403	512	21	0	936
11.00 - 12.00	25	880	97	5	1.007	510	470	24	3	1.007
12.00 - 13.00	51	847	75	15	988	394	541	52	1	988
13.00 - 14.00	62	819	75	8	964	241	591	130	2	964
14.00 - 15.00	75	852	75	6	1.008	251	560	183	14	1.008
15.00 - 16.00	63	898	66	11	1.038	203	762	73	0	1.038
16.00 - 17.00	63	946	75	16	1.100	364	691	43	2	1.100
17.00 - 18.00	54	1.032	87	21	1.194	244	851	96	3	1.194
18.00 - 19.00	81	1.027	79	31	1.218	561	621	36	0	1.218
19.00 - 20.00	106	1.077	48	12	1.243	397	785	59	2	1.243
20.00 - 21.00	118	785	49	17	969	70	728	164	7	969
21.00 - 22.00	70	526	35	14	645	29	503	105	8	645
22.00 - 23.00	44	506	22	16	588	26	399	157	6	588
23.00 - 24.00	29	447	26	14	516	22	363	126	5	516
Totale	1.169	14.687	1.245	285	17.386	4.574	10.757	1.958	97	17.386

Intervallo Orario	Volumi				Totale	Velocità [Km/h]				Totale
	Moto	Auto	< 35 q.li	> 35 q.li		0 ÷ 30	30 ÷ 50	50 ÷ 70	> 70	
Diurno	545	7.526	657	121	8.849	760	6.053	1.935	101	8.849
Notturmo	321	3.217	306	93	3.937	95	2.090	1.597	155	3.937
Totale	866	10.743	963	214	12.786	855	8.143	3.532	256	12.786

Intervallo Orario	Volumi				Totale	Velocità [Km/h]				Totale
	Moto	Auto	< 35 q.li	> 35 q.li		0 ÷ 30	30 ÷ 50	50 ÷ 70	> 70	
Diurno	707	10.174	878	160	11.919	3.932	7.100	856	31	11.919
Notturmo	462	4.513	367	125	5.467	642	3.657	1.102	66	5.467
Totale	1.169	14.687	1.245	285	17.386	4.574	10.757	1.958	97	17.386

Ore di punta										
Intervallo Orario	Volumi				Totale	Velocità [Km/h]				Totale
	Moto	Auto	< 35 q.li	> 35 q.li		0 ÷ 30	30 ÷ 50	50 ÷ 70	> 70	
8.00 - 9.00	62	793	78	16	949	74	634	226	15	949
17.00 - 18.00	36	698	59	15	808	45	643	110	10	808

Ore di punta										
Intervallo Orario	Volumi				Totale	Velocità [Km/h]				Totale
	Moto	Auto	< 35 q.li	> 35 q.li		0 ÷ 30	30 ÷ 50	50 ÷ 70	> 70	
11.00 - 12.00	25	880	97	5	1.007	510	470	24	3	1.007
19.00 - 20.00	106	1.077	48	12	1.243	397	785	59	2	1.243



Comune di Genova

Monitoraggio del traffico

Sezione: 29

Strada: Via Soliman

Data: mercoledì 6 ottobre 2021

Direzione: Via Puccini / Levante										
Intervallo orario	Volumi				Totale	Velocità [Km/h]				Totale
	Moto	Auto	< 35 q.li	> 35 q.li		0 ÷ 30	30 ÷ 50	50 ÷ 70	> 70	
0.00 - 1.00	13	213	20	6	252	5	85	122	40	252
1.00 - 2.00	8	95	12	4	119	3	28	79	9	119
2.00 - 3.00	5	61	13	6	85	0	26	50	9	85
3.00 - 4.00	3	37	13	4	57	0	15	29	13	57
4.00 - 5.00	6	61	21	7	95	2	16	57	20	95
5.00 - 6.00	22	237	45	15	319	1	113	176	29	319
6.00 - 7.00	44	482	70	5	601	2	345	236	18	601
7.00 - 8.00	92	745	70	16	923	73	620	214	16	923
8.00 - 9.00	65	825	81	17	988	60	707	207	14	988
9.00 - 10.00	42	560	40	12	654	52	476	119	7	654
10.00 - 11.00	36	594	52	2	684	54	503	123	4	684
11.00 - 12.00	18	648	72	3	741	49	565	120	7	741
12.00 - 13.00	39	640	57	11	747	52	480	204	11	747
13.00 - 14.00	45	590	54	6	695	27	461	192	15	695
14.00 - 15.00	49	556	49	4	658	40	427	184	7	658
15.00 - 16.00	39	547	40	7	633	40	459	131	3	633
16.00 - 17.00	42	638	50	11	741	76	545	115	5	741
17.00 - 18.00	40	777	66	16	899	50	635	204	10	899
18.00 - 19.00	60	756	58	23	897	74	636	175	12	897
19.00 - 20.00	59	604	26	7	696	50	535	109	2	696
20.00 - 21.00	61	408	25	9	503	5	310	178	10	503
21.00 - 22.00	45	338	23	9	415	15	171	204	25	415
22.00 - 23.00	26	305	13	9	353	4	149	170	30	353
23.00 - 24.00	16	245	15	7	283	6	131	137	9	283
Totale	875	10.962	985	216	13.038	740	8.438	3.535	325	13.038

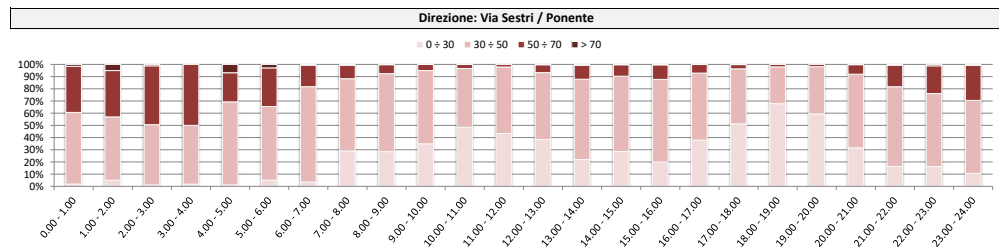
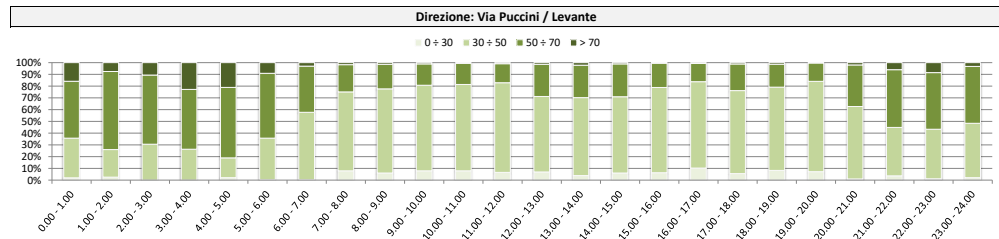
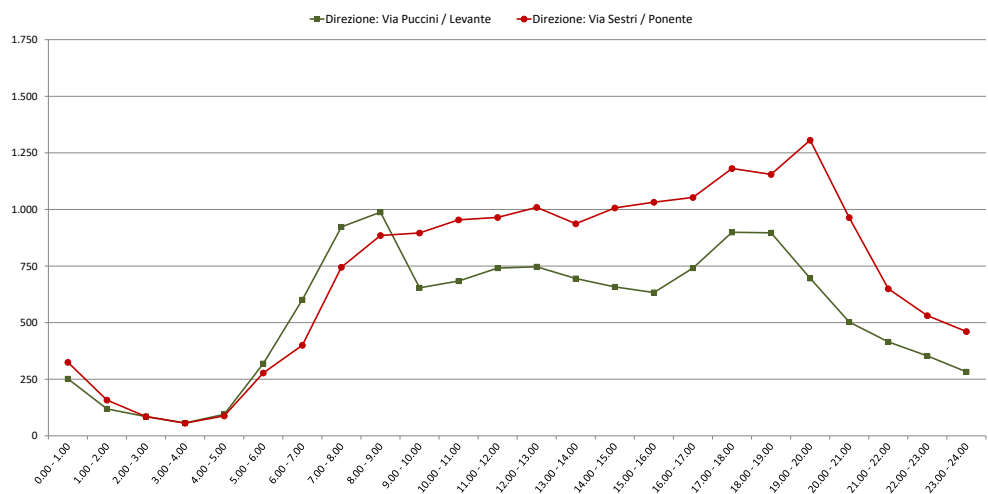
Direzione: Via Sestri / Ponente										
Intervallo orario	Volumi				Totale	Velocità [Km/h]				Totale
	Moto	Auto	< 35 q.li	> 35 q.li		0 ÷ 30	30 ÷ 50	50 ÷ 70	> 70	
0.00 - 1.00	17	274	26	8	325	6	191	123	5	325
1.00 - 2.00	10	127	16	5	158	8	82	60	8	158
2.00 - 3.00	5	61	13	6	85	1	42	41	1	85
3.00 - 4.00	3	36	13	4	56	1	27	28	0	56
4.00 - 5.00	5	57	19	7	88	1	60	21	6	88
5.00 - 6.00	19	207	39	13	278	14	168	88	8	278
6.00 - 7.00	29	321	47	3	400	14	313	70	3	400
7.00 - 8.00	75	601	56	13	745	215	443	81	6	745
8.00 - 9.00	58	739	73	15	885	252	566	65	2	885
9.00 - 10.00	57	769	54	16	896	313	538	44	1	896
10.00 - 11.00	50	829	72	3	954	462	460	31	1	954
11.00 - 12.00	24	843	93	5	965	418	527	20	0	965
12.00 - 13.00	52	865	77	15	1.009	388	553	65	3	1.009
13.00 - 14.00	61	795	73	8	937	206	617	106	8	937
14.00 - 15.00	75	851	75	6	1.007	288	622	94	3	1.007
15.00 - 16.00	63	892	66	11	1.032	204	701	123	4	1.032
16.00 - 17.00	60	907	71	15	1.053	399	579	74	1	1.053
17.00 - 18.00	53	1.021	86	21	1.181	605	533	41	2	1.181
18.00 - 19.00	77	974	75	29	1.155	783	349	23	0	1.155
19.00 - 20.00	111	1.132	50	13	1.306	775	507	24	0	1.306
20.00 - 21.00	117	782	48	17	964	304	583	75	2	964
21.00 - 22.00	71	530	35	14	650	106	425	114	5	650
22.00 - 23.00	40	457	20	14	531	86	318	121	6	531
23.00 - 24.00	26	399	24	12	461	49	276	132	4	461
Totale	1.158	14.469	1.221	273	17.121	5.898	9.480	1.664	79	17.121

Intervallo Orario	Volumi				Totale	Velocità [Km/h]				Totale
	Moto	Auto	< 35 q.li	> 35 q.li		0 ÷ 30	30 ÷ 50	50 ÷ 70	> 70	
Diurno	567	7.876	689	128	9.260	647	6.514	1.988	111	9.260
Notturmo	308	3.086	296	88	3.778	93	1.924	1.547	214	3.778
Totale	875	10.962	985	216	13.038	740	8.438	3.535	325	13.038

Intervallo Orario	Volumi				Totale	Velocità [Km/h]				Totale
	Moto	Auto	< 35 q.li	> 35 q.li		0 ÷ 30	30 ÷ 50	50 ÷ 70	> 70	
Diurno	705	10.086	871	157	11.819	4.533	6.488	767	31	11.819
Notturmo	453	4.383	350	116	5.302	1.365	2.992	897	48	5.302
Totale	1.158	14.469	1.221	273	17.121	5.898	9.480	1.664	79	17.121

Ore di punta										
Intervallo Orario	Volumi				Totale	Velocità [Km/h]				Totale
	Moto	Auto	< 35 q.li	> 35 q.li		0 ÷ 30	30 ÷ 50	50 ÷ 70	> 70	
8.00 - 9.00	65	825	81	17	988	60	707	207	14	988
17.00 - 18.00	40	777	66	16	899	50	635	204	10	899

Ore di punta										
Intervallo Orario	Volumi				Totale	Velocità [Km/h]				Totale
	Moto	Auto	< 35 q.li	> 35 q.li		0 ÷ 30	30 ÷ 50	50 ÷ 70	> 70	
12.00 - 13.00	52	865	77	15	1.009	388	553	65	3	1.009
19.00 - 20.00	111	1.132	50	13	1.306	775	507	24	0	1.306



Comune di Genova

Monitoraggio del traffico

Sezione: 29

Strada: Via Soliman

Data: giovedì 7 ottobre 2021

Direzione: Via Puccini / Levante										
Intervallo orario	Volumi				Totale	Velocità [Km/h]				Totale
	Moto	Auto	< 35 q.li	> 35 q.li		0 ÷ 30	30 ÷ 50	50 ÷ 70	> 70	
0.00 - 1.00	11	169	16	5	201	1	98	85	17	201
1.00 - 2.00	6	79	10	3	98	1	41	42	14	98
2.00 - 3.00	4	52	11	5	72	2	21	44	5	72
3.00 - 4.00	3	37	13	4	57	1	20	27	9	57
4.00 - 5.00	6	64	22	8	100	1	24	59	16	100
5.00 - 6.00	23	257	49	16	345	2	93	198	52	345
6.00 - 7.00	44	489	71	5	609	26	399	164	20	609
7.00 - 8.00	97	785	74	17	973	54	678	223	18	973
8.00 - 9.00	62	787	78	16	943	56	671	208	8	943
9.00 - 10.00	43	583	41	12	679	71	491	113	4	679
10.00 - 11.00	34	561	49	2	646	55	492	93	6	646
11.00 - 12.00	16	571	63	3	653	38	463	148	4	653
12.00 - 13.00	34	562	50	10	656	39	472	141	4	656
13.00 - 14.00	42	551	50	5	648	27	415	193	13	648
14.00 - 15.00	51	575	51	4	681	32	413	232	4	681
15.00 - 16.00	42	599	44	7	692	37	528	120	7	692
16.00 - 17.00	44	666	53	11	774	113	559	95	7	774
17.00 - 18.00	35	674	57	14	780	390	362	28	0	780
18.00 - 19.00	53	672	52	20	797	761	36	0	0	797
19.00 - 20.00	68	694	30	8	800	779	20	1	0	800
20.00 - 21.00	74	493	30	10	607	592	14	0	1	607
21.00 - 22.00	48	357	24	9	438	217	154	62	5	438
22.00 - 23.00	31	354	16	11	412	13	255	133	11	412
23.00 - 24.00	23	349	21	10	403	7	222	161	13	403
Totale	894	10.980	975	215	13.064	3.315	6.941	2.570	238	13.064

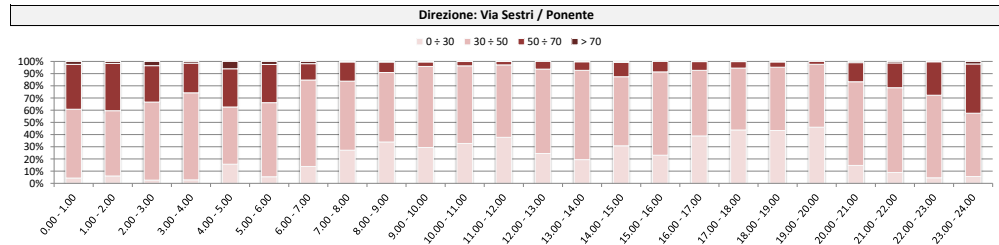
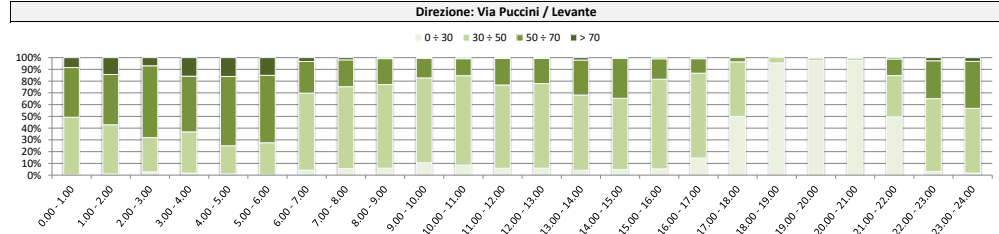
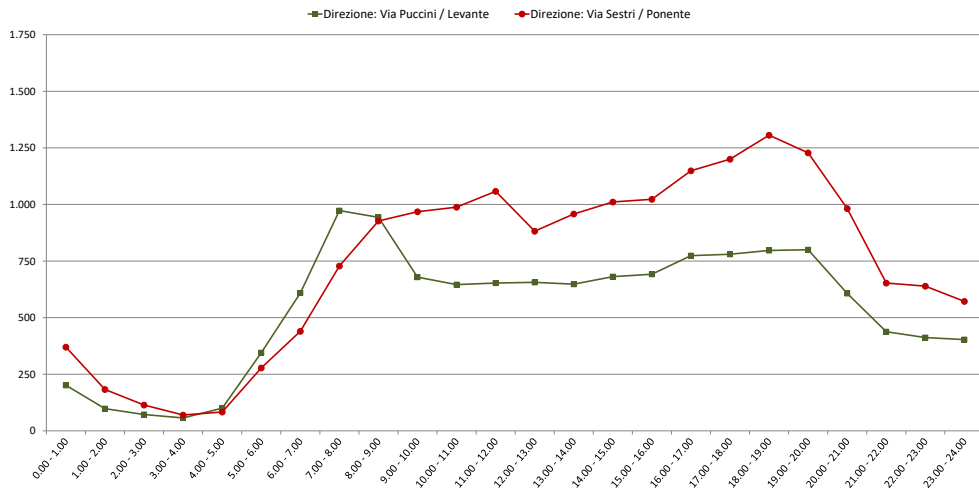
Direzione: Via Sestri / Ponente										
Intervallo orario	Volumi				Totale	Velocità [Km/h]				Totale
	Moto	Auto	< 35 q.li	> 35 q.li		0 ÷ 30	30 ÷ 50	50 ÷ 70	> 70	
0.00 - 1.00	19	312	30	9	370	16	209	136	9	370
1.00 - 2.00	12	147	18	6	183	11	98	71	3	183
2.00 - 3.00	7	81	17	9	114	3	73	34	4	114
3.00 - 4.00	3	46	16	5	70	2	50	17	1	70
4.00 - 5.00	5	54	18	6	83	13	39	26	5	83
5.00 - 6.00	19	207	39	13	278	15	169	87	7	278
6.00 - 7.00	32	353	51	4	440	61	312	59	8	440
7.00 - 8.00	73	587	55	13	728	198	412	115	3	728
8.00 - 9.00	61	774	76	16	927	314	529	79	5	927
9.00 - 10.00	62	829	59	18	968	284	644	36	4	968
10.00 - 11.00	52	857	75	4	988	323	629	35	1	988
11.00 - 12.00	26	925	102	5	1.058	399	629	29	1	1.058
12.00 - 13.00	46	756	67	13	882	216	610	56	0	882
13.00 - 14.00	62	814	74	8	958	186	702	67	3	958
14.00 - 15.00	75	855	75	6	1.011	311	573	118	9	1.011
15.00 - 16.00	62	885	65	11	1.023	236	699	88	0	1.023
16.00 - 17.00	66	988	78	17	1.149	447	618	82	2	1.149
17.00 - 18.00	54	1.036	88	22	1.200	525	609	64	2	1.200
18.00 - 19.00	87	1.101	85	33	1.306	566	678	56	6	1.306
19.00 - 20.00	104	1.065	47	12	1.228	565	634	29	0	1.228
20.00 - 21.00	120	796	49	17	982	144	674	154	10	982
21.00 - 22.00	71	532	36	14	653	58	454	133	8	653
22.00 - 23.00	48	550	24	17	639	29	433	175	2	639
23.00 - 24.00	32	496	29	15	572	32	297	231	12	572
Totale	1.198	15.046	1.273	293	17.810	4.954	10.774	1.977	105	17.810

Intervallo Orario	Volumi				Totale	Velocità [Km/h]				Totale
	Moto	Auto	< 35 q.li	> 35 q.li		0 ÷ 30	30 ÷ 50	50 ÷ 70	> 70	
Diurno	553	7.586	662	121	8.922	1.673	5.580	1.594	75	8.922
Notturmo	341	3.394	313	94	4.142	1.642	1.361	976	163	4.142
Totale	894	10.980	975	215	13.064	3.315	6.941	2.570	238	13.064

Intervallo Orario	Volumi				Totale	Velocità [Km/h]				Totale
	Moto	Auto	< 35 q.li	> 35 q.li		0 ÷ 30	30 ÷ 50	50 ÷ 70	> 70	
Diurno	726	10.407	899	166	12.198	4.005	7.332	825	36	12.198
Notturmo	472	4.639	374	127	5.612	949	3.442	1.152	69	5.612
Totale	1.198	15.046	1.273	293	17.810	4.954	10.774	1.977	105	17.810

Ore di punta										
Intervallo Orario	Volumi				Totale	Velocità [Km/h]				Totale
	Moto	Auto	< 35 q.li	> 35 q.li		0 ÷ 30	30 ÷ 50	50 ÷ 70	> 70	
7.00 - 8.00	97	785	74	17	973	54	678	223	18	973
19.00 - 20.00	68	694	30	8	800	779	20	1	0	800

Ore di punta										
Intervallo Orario	Volumi				Totale	Velocità [Km/h]				Totale
	Moto	Auto	< 35 q.li	> 35 q.li		0 ÷ 30	30 ÷ 50	50 ÷ 70	> 70	
11.00 - 12.00	26	925	102	5	1.058	399	629	29	1	1.058
18.00 - 19.00	87	1.101	85	33	1.306	566	678	56	6	1.306



Comune di Genova

Monitoraggio del traffico

Sezione: 29

Strada: Via Soliman

Data: venerdì 8 ottobre 2021

Direzione: Via Puccini / Levante										
Intervallo orario	Volumi				Totale	Velocità [Km/h]				Totale
	Moto	Auto	< 35 q.li	> 35 q.li		0 ÷ 30	30 ÷ 50	50 ÷ 70	> 70	
0.00 - 1.00	14	229	22	7	272	6	90	162	14	272
1.00 - 2.00	8	101	13	4	126	0	52	59	15	126
2.00 - 3.00	6	76	16	8	106	0	47	44	15	106
3.00 - 4.00	3	46	16	5	70	0	21	41	8	70
4.00 - 5.00	7	75	26	9	117	1	25	79	12	117
5.00 - 6.00	20	219	42	14	295	2	133	139	21	295
6.00 - 7.00	43	478	70	5	596	23	426	129	18	596
7.00 - 8.00	87	701	66	15	869	61	615	184	9	869
8.00 - 9.00	62	791	78	16	947	70	645	207	25	947
9.00 - 10.00	48	651	46	14	759	78	547	126	8	759
10.00 - 11.00	36	592	52	2	682	43	506	127	6	682
11.00 - 12.00	15	520	58	3	596	78	396	119	3	596
12.00 - 13.00	35	571	51	10	667	127	440	93	7	667
13.00 - 14.00	38	500	46	5	589	33	388	155	13	589
14.00 - 15.00	49	558	49	4	660	54	408	188	10	660
15.00 - 16.00	44	617	46	7	714	63	509	140	2	714
16.00 - 17.00	47	711	56	12	826	57	587	175	7	826
17.00 - 18.00	35	666	56	14	771	59	607	97	8	771
18.00 - 19.00	38	474	36	14	562	37	445	72	8	562
19.00 - 20.00	43	435	19	5	502	14	369	111	8	502
20.00 - 21.00	69	460	28	10	567	14	320	217	16	567
21.00 - 22.00	54	404	27	10	495	9	231	240	15	495
22.00 - 23.00	33	383	17	11	444	4	199	218	23	444
23.00 - 24.00	24	361	21	11	417	1	144	239	33	417
Totale	858	10.619	957	215	12.649	834	8.150	3.361	304	12.649

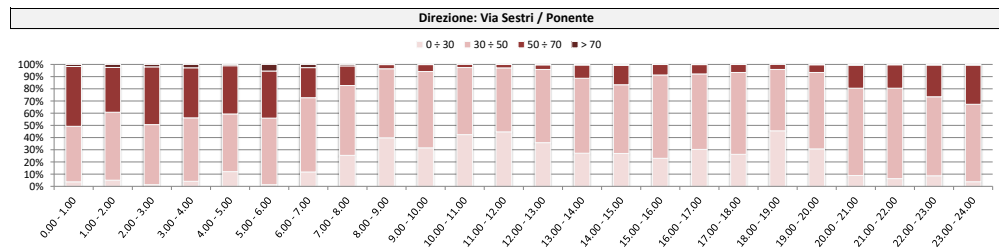
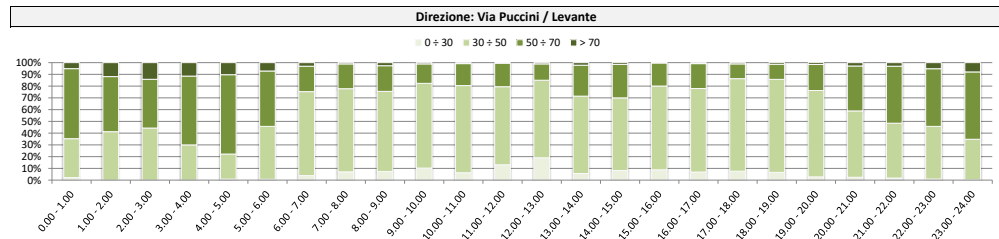
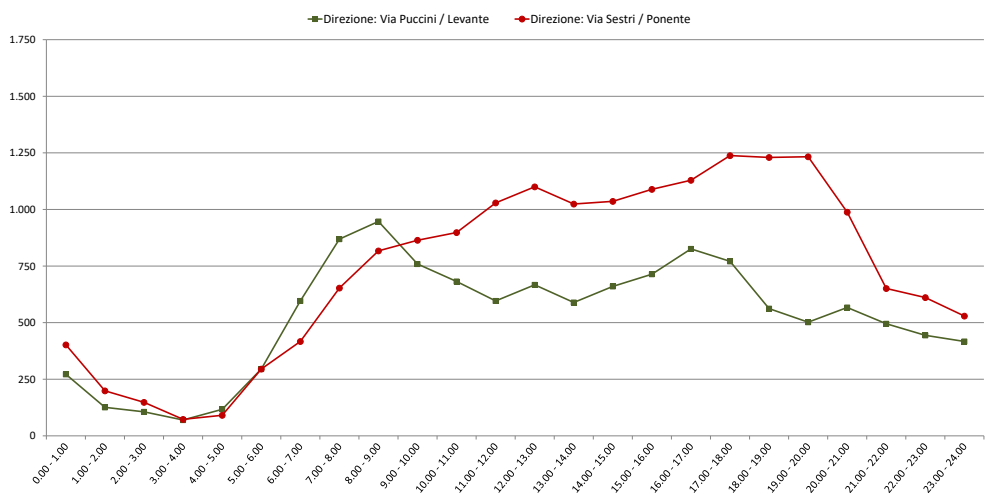
Direzione: Via Sestri / Ponente										
Intervallo orario	Volumi				Totale	Velocità [Km/h]				Totale
	Moto	Auto	< 35 q.li	> 35 q.li		0 ÷ 30	30 ÷ 50	50 ÷ 70	> 70	
0.00 - 1.00	21	339	32	10	402	15	183	197	7	402
1.00 - 2.00	13	160	20	6	199	10	111	73	5	199
2.00 - 3.00	9	106	22	11	148	2	73	70	3	148
3.00 - 4.00	3	48	17	5	73	3	38	30	2	73
4.00 - 5.00	5	59	20	7	91	11	43	36	1	91
5.00 - 6.00	20	219	42	14	295	4	161	114	16	295
6.00 - 7.00	30	335	49	3	417	49	254	103	11	417
7.00 - 8.00	65	527	49	12	653	166	374	105	8	653
8.00 - 9.00	54	682	67	14	817	325	463	28	1	817
9.00 - 10.00	55	741	52	16	864	273	541	49	1	864
10.00 - 11.00	47	780	68	3	898	381	494	23	0	898
11.00 - 12.00	25	899	100	5	1.029	460	540	28	1	1.029
12.00 - 13.00	57	943	84	16	1.100	394	661	41	4	1.100
13.00 - 14.00	66	871	79	8	1.024	278	630	111	5	1.024
14.00 - 15.00	77	876	77	6	1.036	279	584	164	9	1.036
15.00 - 16.00	66	942	70	11	1.089	250	745	93	1	1.089
16.00 - 17.00	65	971	77	16	1.129	342	699	86	2	1.129
17.00 - 18.00	56	1.069	91	22	1.238	325	831	81	1	1.238
18.00 - 19.00	82	1.037	80	31	1.230	560	619	51	0	1.230
19.00 - 20.00	105	1.069	47	12	1.233	379	773	77	4	1.233
20.00 - 21.00	120	801	50	17	988	88	707	186	7	988
21.00 - 22.00	71	531	35	14	651	41	483	125	2	651
22.00 - 23.00	46	526	23	16	611	53	396	159	3	611
23.00 - 24.00	30	458	27	14	529	20	336	170	3	529
Totale	1.188	14.989	1.278	289	17.744	4.708	10.739	2.200	97	17.744

Intervallo Orario	Volumi				Totale	Velocità [Km/h]				Totale
	Moto	Auto	< 35 q.li	> 35 q.li		0 ÷ 30	30 ÷ 50	50 ÷ 70	> 70	
Diurno	534	7.352	640	116	8.642	760	6.093	1.683	106	8.642
Notturmo	324	3.267	317	99	4.007	74	2.057	1.678	198	4.007
Totale	858	10.619	957	215	12.649	834	8.150	3.361	304	12.649

Intervallo Orario	Volumi				Totale	Velocità [Km/h]				Totale
	Moto	Auto	< 35 q.li	> 35 q.li		0 ÷ 30	30 ÷ 50	50 ÷ 70	> 70	
Diurno	715	10.338	894	160	12.107	4.033	7.181	860	33	12.107
Notturmo	473	4.651	384	129	5.637	675	3.558	1.340	64	5.637
Totale	1.188	14.989	1.278	289	17.744	4.708	10.739	2.200	97	17.744

Ore di punta										
Intervallo Orario	Volumi				Totale	Velocità [Km/h]				Totale
	Moto	Auto	< 35 q.li	> 35 q.li		0 ÷ 30	30 ÷ 50	50 ÷ 70	> 70	
8.00 - 9.00	62	791	78	16	947	70	645	207	25	947
16.00 - 17.00	47	711	56	12	826	57	587	175	7	826

Ore di punta										
Intervallo Orario	Volumi				Totale	Velocità [Km/h]				Totale
	Moto	Auto	< 35 q.li	> 35 q.li		0 ÷ 30	30 ÷ 50	50 ÷ 70	> 70	
12.00 - 13.00	57	943	84	16	1.100	394	661	41	4	1.100
17.00 - 18.00	56	1.069	91	22	1.238	325	831	81	1	1.238



Comune di Genova

Monitoraggio del traffico

Sezione: 29

Strada: Via Soliman

Data: sabato 9 ottobre 2021

Direzione: Via Puccini / Levante										
Intervallo orario	Volumi				Totale	Velocità [Km/h]				Totale
	Moto	Auto	< 35 q.li	> 35 q.li		0 ÷ 30	30 ÷ 50	50 ÷ 70	> 70	
0.00 - 1.00	19	310	30	10	369	2	224	133	10	369
1.00 - 2.00	12	153	19	6	190	2	61	114	13	190
2.00 - 3.00	10	109	23	11	153	12	55	77	9	153
3.00 - 4.00	4	55	19	7	85	2	22	48	13	85
4.00 - 5.00	7	75	26	9	117	0	37	59	21	117
5.00 - 6.00	13	152	29	10	204	2	78	102	22	204
6.00 - 7.00	27	292	43	3	365	6	249	98	12	365
7.00 - 8.00	38	307	29	7	381	27	306	45	3	381
8.00 - 9.00	35	451	45	9	540	93	411	36	0	540
9.00 - 10.00	42	567	40	12	661	146	474	41	0	661
10.00 - 11.00	32	537	47	2	618	380	230	8	0	618
11.00 - 12.00	13	465	51	3	532	517	15	0	0	532
12.00 - 13.00	32	541	48	10	631	612	16	3	0	631
13.00 - 14.00	38	502	46	5	591	165	368	51	7	591
14.00 - 15.00	43	491	43	3	580	19	378	170	13	580
15.00 - 16.00	40	566	42	7	655	60	477	112	6	655
16.00 - 17.00	33	506	40	9	588	74	389	123	2	588
17.00 - 18.00	26	503	43	10	582	51	437	93	1	582
18.00 - 19.00	44	558	43	16	661	38	485	134	4	661
19.00 - 20.00	50	510	22	6	588	66	402	107	13	588
20.00 - 21.00	51	342	21	8	422	22	319	73	8	422
21.00 - 22.00	37	281	19	8	345	6	200	135	4	345
22.00 - 23.00	31	362	16	10	419	16	252	142	9	419
23.00 - 24.00	27	407	24	12	470	4	329	123	14	470
Totale	704	9.042	808	193	10.747	2.322	6.214	2.027	184	10.747

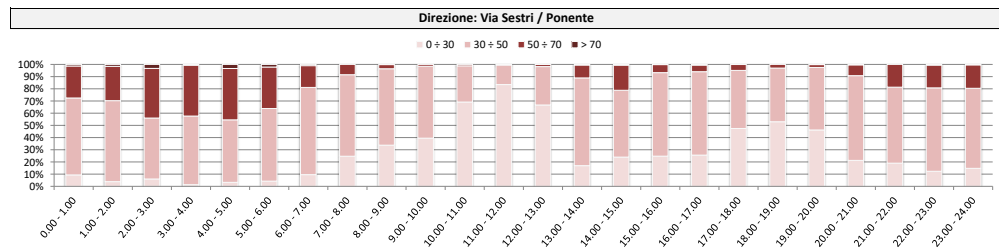
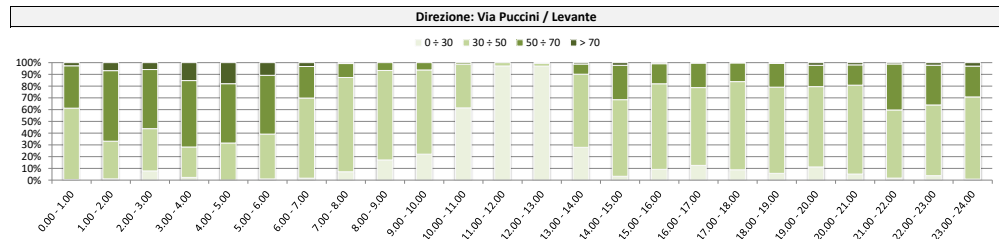
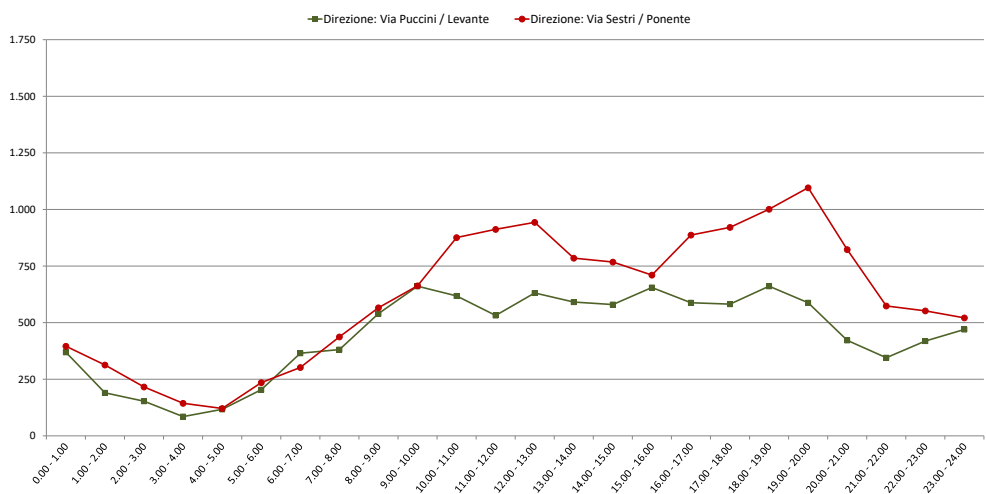
Direzione: Via Sestri / Ponente										
Intervallo orario	Volumi				Totale	Velocità [Km/h]				Totale
	Moto	Auto	< 35 q.li	> 35 q.li		0 ÷ 30	30 ÷ 50	50 ÷ 70	> 70	
0.00 - 1.00	21	334	31	10	396	37	250	104	5	396
1.00 - 2.00	20	252	31	10	313	12	208	88	5	313
2.00 - 3.00	13	155	32	16	216	13	108	88	7	216
3.00 - 4.00	7	94	33	10	144	2	81	60	1	144
4.00 - 5.00	8	77	26	10	121	4	62	51	4	121
5.00 - 6.00	16	175	33	11	235	10	140	80	5	235
6.00 - 7.00	22	242	35	3	302	29	216	54	3	302
7.00 - 8.00	44	352	33	8	437	108	292	37	0	437
8.00 - 9.00	37	472	47	10	566	191	355	19	1	566
9.00 - 10.00	42	569	40	12	663	262	391	10	0	663
10.00 - 11.00	46	761	66	3	876	606	260	10	0	876
11.00 - 12.00	23	796	88	5	912	761	148	1	2	912
12.00 - 13.00	49	809	71	14	943	629	297	16	1	943
13.00 - 14.00	51	666	61	7	785	133	565	83	4	785
14.00 - 15.00	57	650	57	4	768	184	421	158	5	768
15.00 - 16.00	43	613	46	8	710	176	486	47	1	710
16.00 - 17.00	51	763	60	13	887	227	607	48	5	887
17.00 - 18.00	41	796	68	16	921	437	439	44	1	921
18.00 - 19.00	67	844	65	25	1.001	530	441	30	0	1.001
19.00 - 20.00	93	951	42	10	1.096	507	562	25	2	1.096
20.00 - 21.00	100	668	41	14	823	175	572	73	3	823
21.00 - 22.00	63	468	31	12	574	109	358	107	0	574
22.00 - 23.00	41	476	21	14	552	68	378	103	3	552
23.00 - 24.00	30	451	27	13	521	77	342	100	2	521
Totale	985	12.434	1.085	258	14.762	5.287	7.979	1.436	60	14.762

Intervallo Orario	Volumi				Totale	Velocità [Km/h]				Totale
	Moto	Auto	< 35 q.li	> 35 q.li		0 ÷ 30	30 ÷ 50	50 ÷ 70	> 70	
Diurno	416	5.994	517	93	7.020	2.182	3.986	816	36	7.020
Notturmo	288	3.048	291	100	3.727	140	2.228	1.211	148	3.727
Totale	704	9.042	808	193	10.747	2.322	6.214	2.027	184	10.747

Intervallo Orario	Volumi				Totale	Velocità [Km/h]				Totale
	Moto	Auto	< 35 q.li	> 35 q.li		0 ÷ 30	30 ÷ 50	50 ÷ 70	> 70	
Diurno	551	8.091	702	125	9.469	4.244	4.702	503	20	9.469
Notturmo	434	4.343	383	133	5.293	1.043	3.277	933	40	5.293
Totale	985	12.434	1.085	258	14.762	5.287	7.979	1.436	60	14.762

Ore di punta										
Intervallo Orario	Volumi				Totale	Velocità [Km/h]				Totale
	Moto	Auto	< 35 q.li	> 35 q.li		0 ÷ 30	30 ÷ 50	50 ÷ 70	> 70	
9.00 - 10.00	42	567	40	12	661	146	474	41	0	661
18.00 - 19.00	44	558	43	16	661	38	485	134	4	661

Ore di punta										
Intervallo Orario	Volumi				Totale	Velocità [Km/h]				Totale
	Moto	Auto	< 35 q.li	> 35 q.li		0 ÷ 30	30 ÷ 50	50 ÷ 70	> 70	
12.00 - 13.00	49	809	71	14	943	629	297	16	1	943
19.00 - 20.00	93	951	42	10	1.096	507	562	25	2	1.096



Comune di Genova

Monitoraggio del traffico

Sezione: 29

Strada: Via Soliman

Data: domenica 10 ottobre 2021

Direzione: Via Puccini / Levante										
Intervallo orario	Volumi				Totale	Velocità [Km/h]				Totale
	Moto	Auto	< 35 q.li	> 35 q.li		0 ÷ 30	30 ÷ 50	50 ÷ 70	> 70	
0.00 - 1.00	19	257	21	10	307	4	168	119	16	307
1.00 - 2.00	14	139	13	8	174	4	63	87	20	174
2.00 - 3.00	12	132	15	10	169	10	68	75	16	169
3.00 - 4.00	2	63	21	6	92	1	36	42	13	92
4.00 - 5.00	10	71	18	7	106	1	44	51	10	106
5.00 - 6.00	7	122	31	10	170	1	71	85	13	170
6.00 - 7.00	24	283	41	2	350	12	194	136	8	350
7.00 - 8.00	35	335	35	7	412	46	292	74	0	412
8.00 - 9.00	40	468	33	9	550	87	404	58	1	550
9.00 - 10.00	48	628	43	12	731	91	597	42	1	731
10.00 - 11.00	23	504	46	2	575	322	247	6	0	575
11.00 - 12.00	7	441	54	2	504	487	17	0	0	504
12.00 - 13.00	25	537	34	8	604	572	29	3	0	604
13.00 - 14.00	40	519	42	6	607	179	374	47	7	607
14.00 - 15.00	45	559	29	4	637	16	452	160	9	637
15.00 - 16.00	39	573	34	6	652	28	501	119	4	652
16.00 - 17.00	40	470	35	7	552	37	424	85	6	552
17.00 - 18.00	22	394	34	8	458	42	342	71	3	458
18.00 - 19.00	48	487	38	14	587	37	431	117	2	587
19.00 - 20.00	45	572	18	5	640	59	440	132	9	640
20.00 - 21.00	57	358	20	11	446	18	306	119	3	446
21.00 - 22.00	35	287	23	8	353	5	194	150	4	353
22.00 - 23.00	25	355	18	9	407	7	280	113	7	407
23.00 - 24.00	17	428	23	17	485	10	283	182	10	485
Totale	679	8.982	719	188	10.568	2.076	6.257	2.073	162	10.568

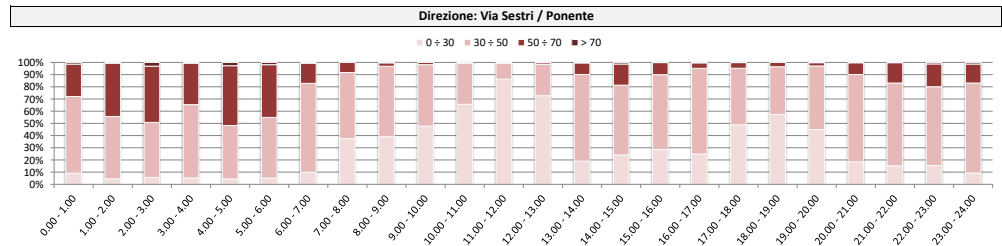
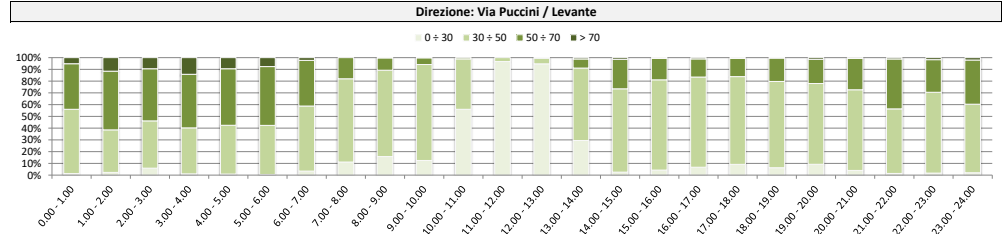
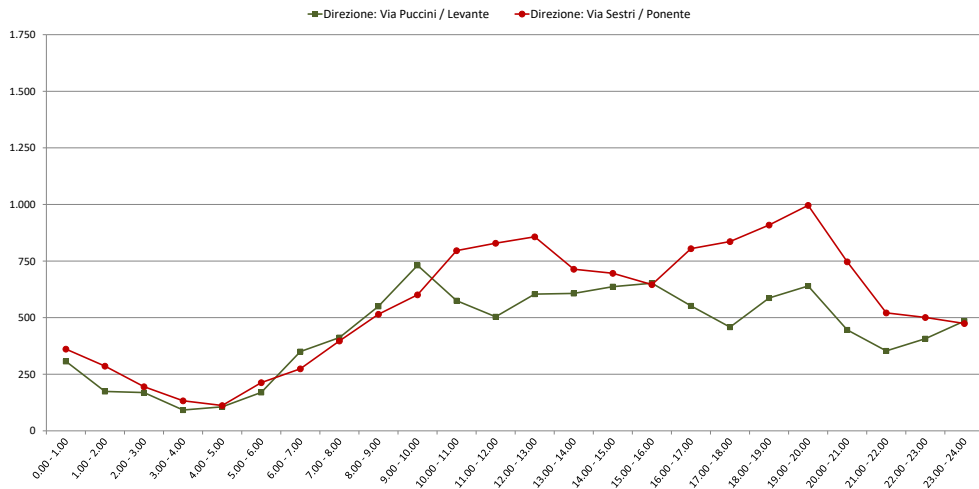
Direzione: Via Sestri / Ponente										
Intervallo orario	Volumi				Totale	Velocità [Km/h]				Totale
	Moto	Auto	< 35 q.li	> 35 q.li		0 ÷ 30	30 ÷ 50	50 ÷ 70	> 70	
0.00 - 1.00	19	303	29	10	361	33	227	96	5	361
1.00 - 2.00	18	229	29	10	286	13	146	125	2	286
2.00 - 3.00	11	141	29	14	195	11	88	90	6	195
3.00 - 4.00	7	86	30	10	133	7	80	45	1	133
4.00 - 5.00	8	70	24	10	112	5	49	55	3	112
5.00 - 6.00	14	159	30	10	213	11	106	92	4	213
6.00 - 7.00	20	220	31	3	274	27	200	45	2	274
7.00 - 8.00	40	319	30	8	397	149	215	33	0	397
8.00 - 9.00	33	429	43	10	515	201	298	14	2	515
9.00 - 10.00	38	517	36	10	601	287	303	11	0	601
10.00 - 11.00	42	691	60	3	796	523	267	6	0	796
11.00 - 12.00	21	723	80	5	829	715	108	5	1	829
12.00 - 13.00	45	735	65	12	857	623	220	12	2	857
13.00 - 14.00	47	605	55	7	714	136	507	68	3	714
14.00 - 15.00	51	590	51	4	696	168	398	121	9	696
15.00 - 16.00	39	557	42	8	646	184	397	64	1	646
16.00 - 17.00	47	693	54	11	805	200	566	36	3	805
17.00 - 18.00	37	723	62	14	836	408	388	39	1	836
18.00 - 19.00	61	766	59	23	909	521	356	32	0	909
19.00 - 20.00	85	863	38	10	996	448	519	27	2	996
20.00 - 21.00	91	607	37	12	747	138	535	72	2	747
21.00 - 22.00	57	425	29	10	521	79	354	87	1	521
22.00 - 23.00	37	433	19	12	501	77	324	94	6	501
23.00 - 24.00	28	410	25	11	474	44	350	74	6	474
Totale	896	11.294	987	237	13.414	5.008	7.001	1.343	62	13.414

Intervallo Orario	Volumi				Totale	Velocità [Km/h]				Totale
	Moto	Auto	< 35 q.li	> 35 q.li		0 ÷ 30	30 ÷ 50	50 ÷ 70	> 70	
Diurno	412	5.915	457	85	6.869	1.944	4.110	782	33	6.869
Notturmo	267	3.067	262	103	3.699	132	2.147	1.291	129	3.699
Totale	679	8.982	719	188	10.568	2.076	6.257	2.073	162	10.568

Intervallo Orario	Volumi				Totale	Velocità [Km/h]				Totale
	Moto	Auto	< 35 q.li	> 35 q.li		0 ÷ 30	30 ÷ 50	50 ÷ 70	> 70	
Diurno	501	7.348	637	115	8.601	4.115	4.023	441	22	8.601
Notturmo	395	3.946	350	122	4.813	893	2.978	902	40	4.813
Totale	896	11.294	987	237	13.414	5.008	7.001	1.343	62	13.414

Ore di punta										
Intervallo Orario	Volumi				Totale	Velocità [Km/h]				Totale
	Moto	Auto	< 35 q.li	> 35 q.li		0 ÷ 30	30 ÷ 50	50 ÷ 70	> 70	
9.00 - 10.00	48	628	43	12	731	91	597	42	1	731
15.00 - 16.00	39	573	34	6	652	28	501	119	4	652

Ore di punta										
Intervallo Orario	Volumi				Totale	Velocità [Km/h]				Totale
	Moto	Auto	< 35 q.li	> 35 q.li		0 ÷ 30	30 ÷ 50	50 ÷ 70	> 70	
12.00 - 13.00	45	735	65	12	857	623	220	12	2	857
19.00 - 20.00	85	863	38	10	996	448	519	27	2	996



Comune di Genova

Monitoraggio del traffico

Sezione: 30

Strada: Via Merano

Data: lunedì 18 ottobre 2021

Direzione: Via Canobbio										
Intervallo orario	Volumi				Totale	Velocità [Km/h]				Totale
	Moto	Auto	< 35 q.li	> 35 q.li		0 ÷ 30	30 ÷ 50	50 ÷ 70	> 70	
0.00 - 1.00	76	292	16	14	398	13	206	170	9	398
1.00 - 2.00	31	148	8	6	193	7	93	87	6	193
2.00 - 3.00	21	91	4	2	118	4	49	61	4	118
3.00 - 4.00	9	48	6	2	65	2	33	29	1	65
4.00 - 5.00	16	61	9	3	89	6	37	43	3	89
5.00 - 6.00	63	204	27	20	314	11	174	119	10	314
6.00 - 7.00	80	316	38	24	458	45	301	105	7	458
7.00 - 8.00	138	542	48	60	788	223	439	120	6	788
8.00 - 9.00	169	658	67	83	977	332	568	74	3	977
9.00 - 10.00	163	693	72	86	1.014	352	609	51	2	1.014
10.00 - 11.00	157	728	71	97	1.053	451	570	32	0	1.053
11.00 - 12.00	172	771	73	122	1.138	489	612	36	1	1.138
12.00 - 13.00	200	731	64	119	1.114	418	630	63	3	1.114
13.00 - 14.00	212	698	68	107	1.085	241	715	122	7	1.085
14.00 - 15.00	223	741	74	96	1.134	366	603	156	9	1.134
15.00 - 16.00	205	769	81	110	1.165	265	798	100	2	1.165
16.00 - 17.00	210	812	82	138	1.242	461	685	94	2	1.242
17.00 - 18.00	245	875	84	145	1.349	511	761	76	1	1.349
18.00 - 19.00	248	861	88	173	1.370	693	615	60	2	1.370
19.00 - 20.00	226	930	96	153	1.405	638	708	58	1	1.405
20.00 - 21.00	218	719	59	94	1.090	193	735	155	7	1.090
21.00 - 22.00	140	500	35	44	719	82	469	161	7	719
22.00 - 23.00	129	463	26	38	656	54	400	195	7	656
23.00 - 24.00	94	434	24	28	580	35	347	189	9	580
Totale	3.445	13.085	1.220	1.764	19.514	5.892	11.157	2.356	109	19.514

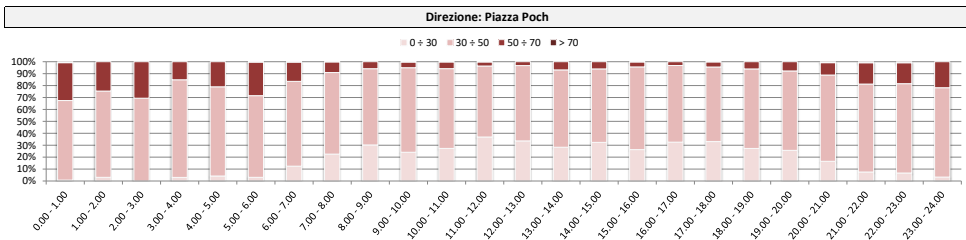
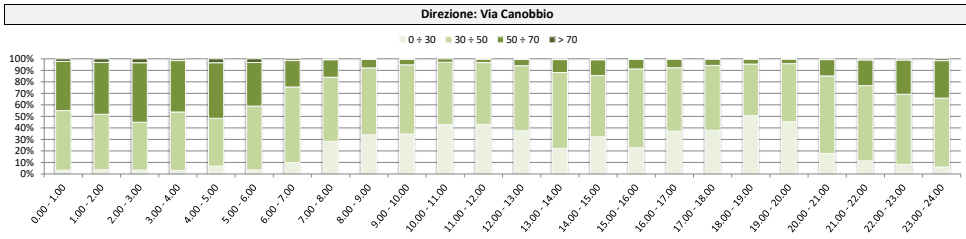
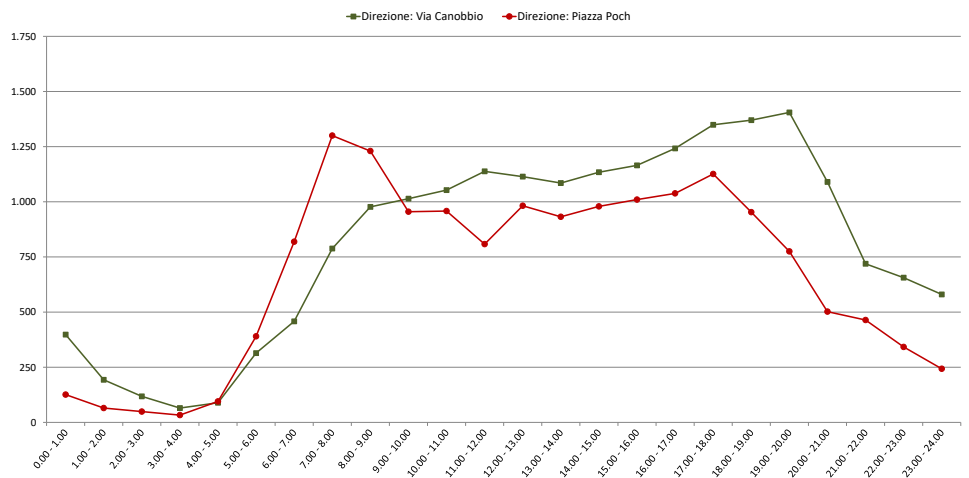
Direzione: Piazza Poch										
Intervallo orario	Volumi				Totale	Velocità [Km/h]				Totale
	Moto	Auto	< 35 q.li	> 35 q.li		0 ÷ 30	30 ÷ 50	50 ÷ 70	> 70	
0.00 - 1.00	15	98	5	8	126	1	84	40	1	126
1.00 - 2.00	3	55	1	6	65	2	47	16	0	65
2.00 - 3.00	4	34	2	9	49	0	34	15	0	49
3.00 - 4.00	3	24	3	3	33	1	27	5	0	33
4.00 - 5.00	15	66	5	9	95	4	71	20	0	95
5.00 - 6.00	75	260	23	32	390	12	267	110	1	390
6.00 - 7.00	151	539	51	78	819	102	582	133	2	819
7.00 - 8.00	219	864	77	140	1.300	293	889	117	1	1.300
8.00 - 9.00	222	790	81	137	1.230	372	786	72	0	1.230
9.00 - 10.00	157	654	53	91	955	230	677	46	2	955
10.00 - 11.00	164	655	50	89	958	262	640	55	1	958
11.00 - 12.00	131	553	47	77	808	298	481	28	1	808
12.00 - 13.00	162	669	56	95	982	330	620	32	0	982
13.00 - 14.00	161	622	53	96	932	264	604	64	0	932
14.00 - 15.00	160	671	53	95	979	317	603	59	0	979
15.00 - 16.00	183	675	60	92	1.010	266	700	43	1	1.010
16.00 - 17.00	204	678	67	89	1.038	338	667	33	0	1.038
17.00 - 18.00	207	742	71	106	1.126	372	704	49	1	1.126
18.00 - 19.00	181	618	64	90	953	260	635	58	0	953
19.00 - 20.00	129	536	43	67	775	199	516	60	0	775
20.00 - 21.00	79	346	30	47	502	83	363	52	4	502
21.00 - 22.00	71	332	22	39	464	35	342	83	4	464
22.00 - 23.00	56	249	17	20	342	23	256	60	3	342
23.00 - 24.00	32	188	10	13	243	8	182	53	0	243
Totale	2.784	10.918	944	1.528	16.174	4.072	10.777	1.303	22	16.174

Intervallo Orario	Volumi				Totale	Velocità [Km/h]				Totale
	Moto	Auto	< 35 q.li	> 35 q.li		0 ÷ 30	30 ÷ 50	50 ÷ 70	> 70	
Diurno	2.342	8.879	872	1.336	13.429	4.802	7.605	984	38	13.429
Notturno	1.103	4.206	348	428	6.085	1.090	3.552	1.372	71	6.085
Totale	3.445	13.085	1.220	1.764	19.514	5.892	11.157	2.356	109	19.514

Intervallo Orario	Volumi				Totale	Velocità [Km/h]				Totale
	Moto	Auto	< 35 q.li	> 35 q.li		0 ÷ 30	30 ÷ 50	50 ÷ 70	> 70	
Diurno	2.151	8.191	732	1.197	12.271	3.602	8.006	656	7	12.271
Notturno	633	2.727	212	331	3.903	470	2.771	647	15	3.903
Totale	2.784	10.918	944	1.528	16.174	4.072	10.777	1.303	22	16.174

Ore di punta										
Intervallo Orario	Volumi				Totale	Velocità [Km/h]				Totale
	Moto	Auto	< 35 q.li	> 35 q.li		0 ÷ 30	30 ÷ 50	50 ÷ 70	> 70	
11.00 - 12.00	172	771	73	122	1.138	489	612	36	1	1.138
19.00 - 20.00	226	930	96	153	1.405	638	708	58	1	1.405

Ore di punta										
Intervallo Orario	Volumi				Totale	Velocità [Km/h]				Totale
	Moto	Auto	< 35 q.li	> 35 q.li		0 ÷ 30	30 ÷ 50	50 ÷ 70	> 70	
7.00 - 8.00	219	864	77	140	1.300	293	889	117	1	1.300
17.00 - 18.00	207	742	71	106	1.126	372	704	49	1	1.126



Comune di Genova

Monitoraggio del traffico

Sezione: 30

Strada: Via Merano

Data: martedì 12 ottobre 2021

Direzione: Via Canobbio										
Intervallo orario	Volumi				Totale	Velocità [Km/h]				Totale
	Moto	Auto	< 35 q.li	> 35 q.li		0 ÷ 30	30 ÷ 50	50 ÷ 70	> 70	
0.00 - 1.00	61	250	19	19	349	17	185	140	7	349
1.00 - 2.00	21	136	7	7	171	8	80	79	4	171
2.00 - 3.00	17	71	2	3	93	3	50	37	3	93
3.00 - 4.00	6	43	4	1	54	4	32	18	0	54
4.00 - 5.00	20	64	7	2	93	9	45	36	3	93
5.00 - 6.00	49	209	27	28	313	13	198	97	5	313
6.00 - 7.00	64	310	41	23	438	61	269	101	7	438
7.00 - 8.00	149	562	51	64	826	230	456	136	4	826
8.00 - 9.00	167	673	66	75	981	303	589	82	7	981
9.00 - 10.00	156	693	74	79	1.002	336	619	44	3	1.002
10.00 - 11.00	159	737	75	89	1.060	401	626	33	0	1.060
11.00 - 12.00	168	723	63	128	1.082	360	681	41	0	1.082
12.00 - 13.00	211	735	65	116	1.127	366	696	63	2	1.127
13.00 - 14.00	214	654	65	112	1.045	204	724	113	4	1.045
14.00 - 15.00	216	752	63	91	1.122	354	609	152	7	1.122
15.00 - 16.00	197	763	83	103	1.146	254	803	88	1	1.146
16.00 - 17.00	177	777	82	144	1.180	514	582	82	2	1.180
17.00 - 18.00	259	836	80	149	1.324	553	701	69	1	1.324
18.00 - 19.00	234	840	66	149	1.289	529	685	72	3	1.289
19.00 - 20.00	219	969	99	171	1.458	692	715	51	0	1.458
20.00 - 21.00	222	697	61	92	1.072	166	732	166	8	1.072
21.00 - 22.00	140	498	37	36	711	50	457	197	7	711
22.00 - 23.00	116	419	30	29	594	26	351	211	6	594
23.00 - 24.00	93	377	24	22	516	26	270	206	14	516
Totale	3.335	12.788	1.191	1.732	19.046	5.479	11.155	2.314	98	19.046

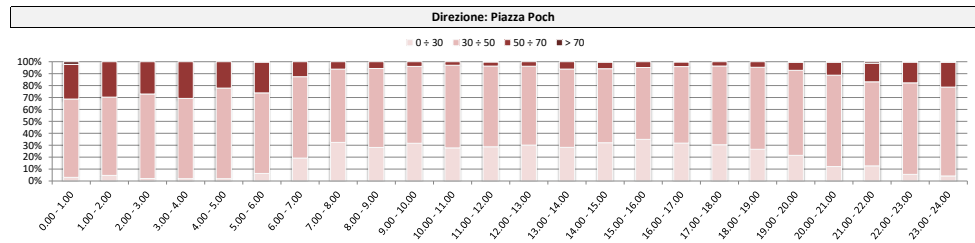
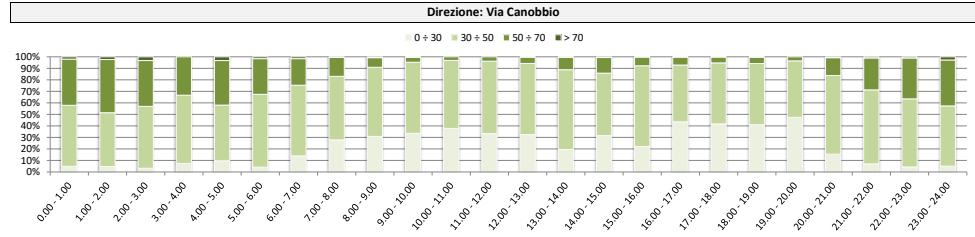
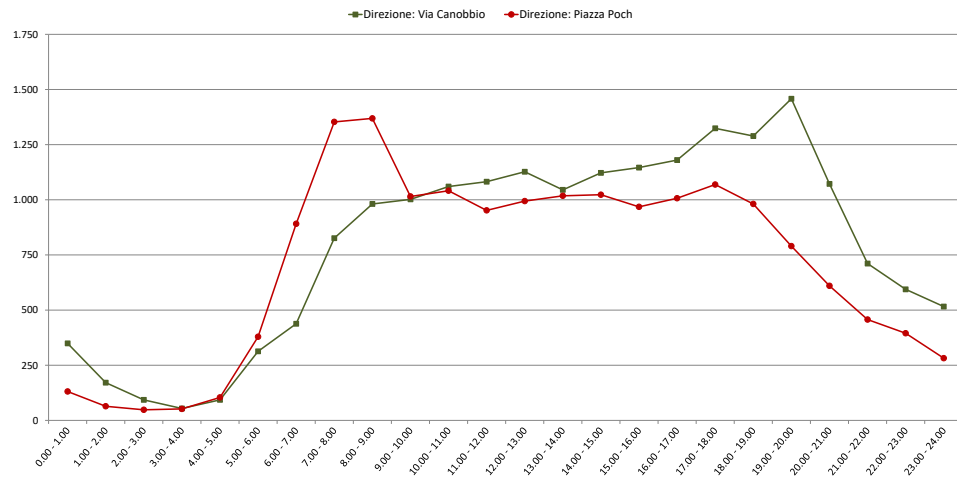
Direzione: Piazza Poch										
Intervallo orario	Volumi				Totale	Velocità [Km/h]				Totale
	Moto	Auto	< 35 q.li	> 35 q.li		0 ÷ 30	30 ÷ 50	50 ÷ 70	> 70	
0.00 - 1.00	10	112	4	5	131	4	86	38	3	131
1.00 - 2.00	4	55	1	4	64	3	42	19	0	64
2.00 - 3.00	5	35	4	4	48	1	34	13	0	48
3.00 - 4.00	3	43	2	4	52	1	35	16	0	52
4.00 - 5.00	17	75	5	7	104	2	79	23	0	104
5.00 - 6.00	77	237	25	40	379	24	256	98	1	379
6.00 - 7.00	158	598	53	82	891	171	608	112	0	891
7.00 - 8.00	230	902	83	138	1.353	438	831	84	0	1.353
8.00 - 9.00	250	879	86	154	1.369	385	906	78	0	1.369
9.00 - 10.00	158	692	56	109	1.015	321	654	40	0	1.015
10.00 - 11.00	190	698	63	90	1.041	289	721	31	0	1.041
11.00 - 12.00	149	663	53	87	952	273	644	34	1	952
12.00 - 13.00	162	682	56	94	994	299	657	38	0	994
13.00 - 14.00	169	687	61	101	1.018	287	668	63	0	1.018
14.00 - 15.00	173	692	60	98	1.023	328	635	57	3	1.023
15.00 - 16.00	162	653	56	97	968	338	583	47	0	968
16.00 - 17.00	166	692	56	93	1.007	320	646	40	1	1.007
17.00 - 18.00	194	703	66	106	1.069	325	705	39	0	1.069
18.00 - 19.00	184	644	63	90	981	261	674	46	0	981
19.00 - 20.00	137	535	43	75	790	170	563	54	3	790
20.00 - 21.00	97	422	33	58	610	74	467	67	2	610
21.00 - 22.00	68	332	23	34	457	58	322	71	6	457
22.00 - 23.00	59	284	21	31	395	22	303	69	1	395
23.00 - 24.00	34	219	12	17	282	12	210	59	1	282
Totale	2.856	11.534	985	1.618	16.993	4.406	11.329	1.236	22	16.993

Intervallo Orario	Volumi				Totale	Velocità [Km/h]				Totale
	Moto	Auto	< 35 q.li	> 35 q.li		0 ÷ 30	30 ÷ 50	50 ÷ 70	> 70	
Diurno	2.307	8.745	833	1.299	13.184	4.404	7.771	975	34	13.184
Notturmo	1.028	4.043	358	433	5.862	1.075	3.384	1.339	64	5.862
Totale	3.335	12.788	1.191	1.732	19.046	5.479	11.155	2.314	98	19.046

Intervallo Orario	Volumi				Totale	Velocità [Km/h]				Totale
	Moto	Auto	< 35 q.li	> 35 q.li		0 ÷ 30	30 ÷ 50	50 ÷ 70	> 70	
Diurno	2.187	8.587	759	1.257	12.790	3.864	8.324	597	5	12.790
Notturmo	669	2.947	226	361	4.203	542	3.005	639	17	4.203
Totale	2.856	11.534	985	1.618	16.993	4.406	11.329	1.236	22	16.993

Ore di punta										
Intervallo Orario	Volumi				Totale	Velocità [Km/h]				Totale
	Moto	Auto	< 35 q.li	> 35 q.li		0 ÷ 30	30 ÷ 50	50 ÷ 70	> 70	
12.00 - 13.00	211	735	65	116	1.127	366	696	63	2	1.127
19.00 - 20.00	219	969	99	171	1.458	692	715	51	0	1.458

Ore di punta										
Intervallo Orario	Volumi				Totale	Velocità [Km/h]				Totale
	Moto	Auto	< 35 q.li	> 35 q.li		0 ÷ 30	30 ÷ 50	50 ÷ 70	> 70	
8.00 - 9.00	250	879	86	154	1.369	385	906	78	0	1.369
17.00 - 18.00	194	703	66	106	1.069	325	705	39	0	1.069



Comune di Genova

Monitoraggio del traffico

Sezione: 30

Strada: Via Merano

Data: mercoledì 13 ottobre 2021

Direzione: Via Canobbio										
Intervallo orario	Volumi				Totale	Velocità [Km/h]				Totale
	Moto	Auto	< 35 q.li	> 35 q.li		0 ÷ 30	30 ÷ 50	50 ÷ 70	> 70	
0.00 - 1.00	75	290	16	14	395	13	205	168	9	395
1.00 - 2.00	30	147	8	6	191	7	92	86	6	191
2.00 - 3.00	21	91	4	2	118	4	49	61	4	118
3.00 - 4.00	9	48	6	2	65	2	32	30	1	65
4.00 - 5.00	16	60	9	3	88	6	37	42	3	88
5.00 - 6.00	63	203	27	20	313	11	175	118	9	313
6.00 - 7.00	80	314	38	24	456	44	301	104	7	456
7.00 - 8.00	137	538	48	60	783	221	437	119	6	783
8.00 - 9.00	167	653	66	83	969	328	565	73	3	969
9.00 - 10.00	162	688	71	86	1.007	349	606	50	2	1.007
10.00 - 11.00	156	723	71	96	1.046	447	567	32	0	1.046
11.00 - 12.00	171	765	72	122	1.130	485	608	36	1	1.130
12.00 - 13.00	199	727	63	118	1.107	416	625	63	3	1.107
13.00 - 14.00	211	693	68	106	1.078	240	709	122	7	1.078
14.00 - 15.00	221	737	74	96	1.128	365	599	155	9	1.128
15.00 - 16.00	203	764	80	109	1.156	264	790	100	2	1.156
16.00 - 17.00	208	806	81	136	1.231	460	676	93	2	1.231
17.00 - 18.00	243	870	84	145	1.342	512	754	75	1	1.342
18.00 - 19.00	246	854	88	172	1.360	690	608	60	2	1.360
19.00 - 20.00	224	923	95	152	1.394	636	699	58	1	1.394
20.00 - 21.00	216	714	59	94	1.083	194	729	153	7	1.083
21.00 - 22.00	140	498	35	44	717	83	467	160	7	717
22.00 - 23.00	127	459	26	38	650	53	397	193	7	650
23.00 - 24.00	93	431	24	28	576	35	345	187	9	576
Totale	3.418	12.996	1.213	1.756	19.383	5.865	11.072	2.338	108	19.383

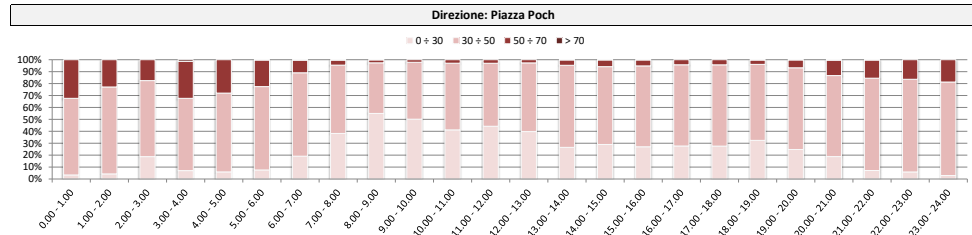
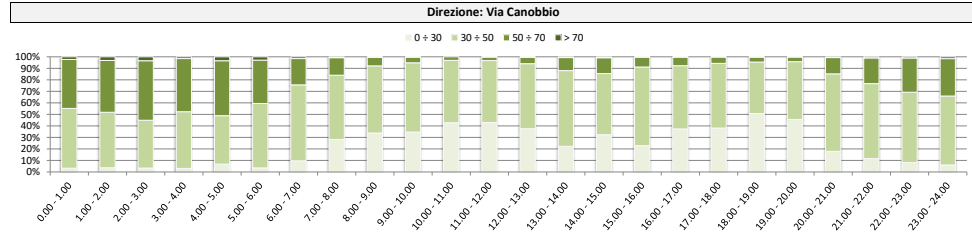
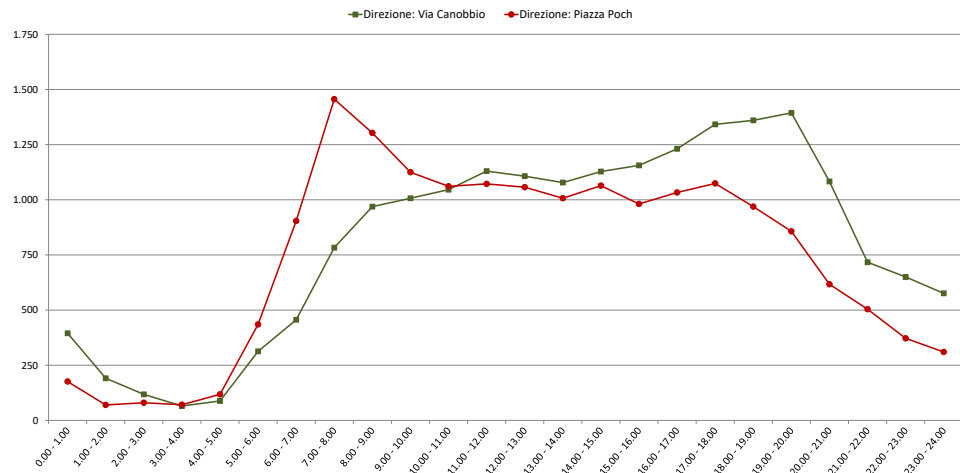
Direzione: Piazza Poch										
Intervallo orario	Volumi				Totale	Velocità [Km/h]				Totale
	Moto	Auto	< 35 q.li	> 35 q.li		0 ÷ 30	30 ÷ 50	50 ÷ 70	> 70	
0.00 - 1.00	24	135	6	11	176	6	113	57	0	176
1.00 - 2.00	8	51	5	6	70	3	51	16	0	70
2.00 - 3.00	8	53	3	16	80	15	51	14	0	80
3.00 - 4.00	6	56	3	6	71	5	43	22	1	71
4.00 - 5.00	17	86	7	8	118	7	78	33	0	118
5.00 - 6.00	89	276	29	41	435	33	304	97	1	435
6.00 - 7.00	161	608	55	80	904	173	632	96	3	904
7.00 - 8.00	255	955	90	156	1.456	556	834	62	4	1.456
8.00 - 9.00	210	879	77	137	1.303	716	553	33	1	1.303
9.00 - 10.00	194	746	71	114	1.125	564	537	24	0	1.125
10.00 - 11.00	158	745	59	99	1.061	437	593	31	0	1.061
11.00 - 12.00	174	728	63	107	1.072	474	566	32	0	1.072
12.00 - 13.00	175	712	63	107	1.057	420	609	28	0	1.057
13.00 - 14.00	182	656	63	106	1.007	267	693	46	1	1.007
14.00 - 15.00	187	719	60	98	1.064	308	694	61	1	1.064
15.00 - 16.00	164	672	50	95	981	265	665	50	1	981
16.00 - 17.00	201	661	66	105	1.033	286	703	44	0	1.033
17.00 - 18.00	190	721	68	95	1.074	296	732	46	0	1.074
18.00 - 19.00	184	636	61	88	969	314	617	36	2	969
19.00 - 20.00	153	577	51	76	857	212	587	57	1	857
20.00 - 21.00	103	422	34	58	617	116	419	80	2	617
21.00 - 22.00	75	369	25	35	504	36	390	77	1	504
22.00 - 23.00	53	273	17	29	372	22	289	61	0	372
23.00 - 24.00	42	234	14	20	310	9	243	58	0	310
Totale	3.013	11.970	1.040	1.693	17.716	5.540	10.996	1.161	19	17.716

Intervallo Orario	Volumi				Totale	Velocità [Km/h]				Totale
	Moto	Auto	< 35 q.li	> 35 q.li		0 ÷ 30	30 ÷ 50	50 ÷ 70	> 70	
Diurno	2.324	8.818	866	1.329	13.337	4.777	7.544	978	38	13.337
Notturno	1.094	4.178	347	427	6.046	1.088	3.528	1.360	70	6.046
Totale	3.418	12.996	1.213	1.756	19.383	5.865	11.072	2.338	108	19.383

Intervallo Orario	Volumi				Totale	Velocità [Km/h]				Totale
	Moto	Auto	< 35 q.li	> 35 q.li		0 ÷ 30	30 ÷ 50	50 ÷ 70	> 70	
Diurno	2.274	8.830	791	1.307	13.202	4.903	7.796	493	10	13.202
Notturno	739	3.140	249	386	4.514	637	3.200	668	9	4.514
Totale	3.013	11.970	1.040	1.693	17.716	5.540	10.996	1.161	19	17.716

Ore di punta										
Intervallo Orario	Volumi				Totale	Velocità [Km/h]				Totale
	Moto	Auto	< 35 q.li	> 35 q.li		0 ÷ 30	30 ÷ 50	50 ÷ 70	> 70	
11.00 - 12.00	171	765	72	122	1.130	485	608	36	1	1.130
19.00 - 20.00	224	923	95	152	1.394	636	699	58	1	1.394

Ore di punta										
Intervallo Orario	Volumi				Totale	Velocità [Km/h]				Totale
	Moto	Auto	< 35 q.li	> 35 q.li		0 ÷ 30	30 ÷ 50	50 ÷ 70	> 70	
7.00 - 8.00	255	955	90	156	1.456	556	834	62	4	1.456
17.00 - 18.00	190	721	68	95	1.074	296	732	46	0	1.074



Comune di Genova

Monitoraggio del traffico

Sezione: 30

Strada: Via Merano

Data: giovedì 14 ottobre 2021

Direzione: Via Canobbio										
Intervallo orario	Volumi				Totale	Velocità [Km/h]				Totale
	Moto	Auto	< 35 q.li	> 35 q.li		0 ÷ 30	30 ÷ 50	50 ÷ 70	> 70	
0.00 - 1.00	81	299	16	11	407	12	199	186	10	407
1.00 - 2.00	36	143	9	3	191	8	101	77	5	191
2.00 - 3.00	25	86	3	2	116	5	43	66	2	116
3.00 - 4.00	9	49	7	2	67	2	34	30	1	67
4.00 - 5.00	16	60	10	2	88	7	27	53	1	88
5.00 - 6.00	62	197	30	17	306	5	157	129	15	306
6.00 - 7.00	86	331	39	28	484	49	315	110	10	484
7.00 - 8.00	140	563	51	66	820	240	452	121	7	820
8.00 - 9.00	180	692	67	94	1.033	410	567	55	1	1.033
9.00 - 10.00	179	719	73	104	1.075	352	656	64	3	1.075
10.00 - 11.00	158	752	70	111	1.091	469	589	33	0	1.091
11.00 - 12.00	167	811	79	121	1.178	613	532	31	2	1.178
12.00 - 13.00	142	683	53	111	989	389	550	48	2	989
13.00 - 14.00	191	724	71	83	1.069	242	694	126	7	1.069
14.00 - 15.00	242	713	84	84	1.123	326	605	177	15	1.123
15.00 - 16.00	193	740	83	115	1.131	223	817	91	0	1.131
16.00 - 17.00	227	832	84	138	1.281	379	816	83	3	1.281
17.00 - 18.00	240	894	79	126	1.339	299	948	90	2	1.339
18.00 - 19.00	246	937	94	176	1.453	670	724	57	2	1.453
19.00 - 20.00	233	935	86	122	1.376	478	822	72	4	1.376
20.00 - 21.00	235	736	48	75	1.094	87	793	207	7	1.094
21.00 - 22.00	140	511	30	47	728	50	517	155	6	728
22.00 - 23.00	146	496	23	38	703	52	434	210	7	703
23.00 - 24.00	114	472	19	33	638	25	403	204	6	638
Totale	3.488	13.375	1.208	1.709	19.780	5.392	11.795	2.475	118	19.780

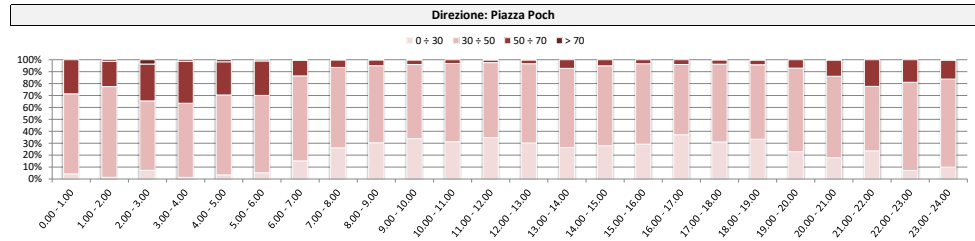
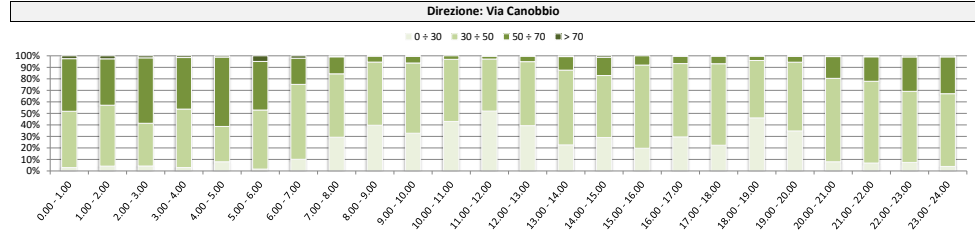
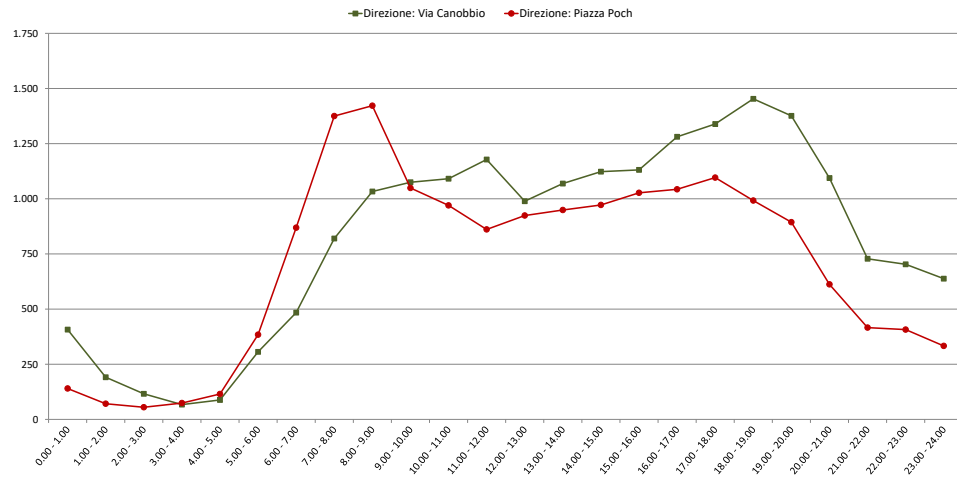
Direzione: Piazza Poch										
Intervallo orario	Volumi				Totale	Velocità [Km/h]				Totale
	Moto	Auto	< 35 q.li	> 35 q.li		0 ÷ 30	30 ÷ 50	50 ÷ 70	> 70	
0.00 - 1.00	13	115	5	7	140	6	94	40	0	140
1.00 - 2.00	5	59	2	5	71	1	54	15	1	71
2.00 - 3.00	3	42	3	7	55	4	32	17	2	55
3.00 - 4.00	9	56	3	6	74	1	46	26	1	74
4.00 - 5.00	17	82	6	10	115	4	77	32	2	115
5.00 - 6.00	70	260	22	32	384	20	249	111	4	384
6.00 - 7.00	169	574	55	71	869	132	619	115	3	869
7.00 - 8.00	251	888	86	150	1.375	359	927	88	1	1.375
8.00 - 9.00	261	910	96	155	1.422	432	919	70	1	1.422
9.00 - 10.00	190	698	63	98	1.049	355	651	42	1	1.049
10.00 - 11.00	170	651	57	92	970	303	636	31	0	970
11.00 - 12.00	129	610	46	76	861	299	541	20	1	861
12.00 - 13.00	153	631	54	86	924	279	614	30	1	924
13.00 - 14.00	166	632	59	92	949	250	630	69	0	949
14.00 - 15.00	161	666	53	92	972	271	651	50	0	972
15.00 - 16.00	186	679	65	97	1.027	300	693	34	0	1.027
16.00 - 17.00	164	725	56	98	1.043	387	614	42	0	1.043
17.00 - 18.00	188	748	63	97	1.096	340	715	40	1	1.096
18.00 - 19.00	177	680	57	78	992	331	619	40	2	992
19.00 - 20.00	161	608	53	72	894	205	626	63	0	894
20.00 - 21.00	111	403	39	59	612	109	418	84	1	612
21.00 - 22.00	90	258	31	37	416	98	225	93	0	416
22.00 - 23.00	61	296	22	28	407	29	301	77	0	407
23.00 - 24.00	50	246	17	20	333	33	246	53	1	333
Totale	2.955	11.517	1.013	1.565	17.050	4.548	11.197	1.282	23	17.050

Intervallo Orario	Volumi				Totale	Velocità [Km/h]				Totale
	Moto	Auto	< 35 q.li	> 35 q.li		0 ÷ 30	30 ÷ 50	50 ÷ 70	> 70	
Diurno	2.305	9.060	888	1.329	13.582	4.612	7.950	976	44	13.582
Notturno	1.183	4.315	320	380	6.198	780	3.845	1.499	74	6.198
Totale	3.488	13.375	1.208	1.709	19.780	5.392	11.795	2.475	118	19.780

Intervallo Orario	Volumi				Totale	Velocità [Km/h]				Totale
	Moto	Auto	< 35 q.li	> 35 q.li		0 ÷ 30	30 ÷ 50	50 ÷ 70	> 70	
Diurno	2.196	8.518	755	1.211	12.680	3.906	8.210	556	8	12.680
Notturno	759	2.999	258	354	4.370	642	2.987	726	15	4.370
Totale	2.955	11.517	1.013	1.565	17.050	4.548	11.197	1.282	23	17.050

Ore di punta										
Intervallo Orario	Volumi				Totale	Velocità [Km/h]				Totale
	Moto	Auto	< 35 q.li	> 35 q.li		0 ÷ 30	30 ÷ 50	50 ÷ 70	> 70	
11.00 - 12.00	167	811	79	121	1.178	613	532	31	2	1.178
18.00 - 19.00	246	937	94	176	1.453	670	724	57	2	1.453

Ore di punta										
Intervallo Orario	Volumi				Totale	Velocità [Km/h]				Totale
	Moto	Auto	< 35 q.li	> 35 q.li		0 ÷ 30	30 ÷ 50	50 ÷ 70	> 70	
8.00 - 9.00	261	910	96	155	1.422	432	919	70	1	1.422
17.00 - 18.00	188	748	63	97	1.096	340	715	40	1	1.096



Comune di Genova

Monitoraggio del traffico

Sezione: 30

Strada: Via Merano

Data: venerdì 15 ottobre 2021

Direzione: Via Canobbio										
Intervallo orario	Volumi				Totale	Velocità [Km/h]				Totale
	Moto	Auto	< 35 q.li	> 35 q.li		0 ÷ 30	30 ÷ 50	50 ÷ 70	> 70	
0.00 - 1.00	86	331	12	13	442	9	238	185	10	442
1.00 - 2.00	33	165	9	7	214	6	97	103	8	214
2.00 - 3.00	22	118	7	2	149	5	56	81	7	149
3.00 - 4.00	12	54	6	2	74	1	31	41	1	74
4.00 - 5.00	13	60	11	4	88	1	43	39	5	88
5.00 - 6.00	79	205	24	16	324	15	167	132	10	324
6.00 - 7.00	91	308	34	21	454	20	323	104	7	454
7.00 - 8.00	125	500	43	50	718	200	411	101	6	718
8.00 - 9.00	158	605	67	80	910	280	542	86	2	910
9.00 - 10.00	154	666	66	75	961	367	549	45	0	961
10.00 - 11.00	154	693	67	91	1.005	485	492	28	0	1.005
11.00 - 12.00	181	781	75	117	1.154	498	618	38	0	1.154
12.00 - 13.00	247	778	73	131	1.229	503	643	79	4	1.229
13.00 - 14.00	233	717	69	126	1.145	281	728	128	8	1.145
14.00 - 15.00	210	758	77	113	1.158	423	590	140	5	1.158
15.00 - 16.00	224	807	76	110	1.217	322	765	124	6	1.217
16.00 - 17.00	228	827	79	129	1.263	493	651	118	1	1.263
17.00 - 18.00	234	898	93	162	1.387	688	629	69	1	1.387
18.00 - 19.00	266	804	107	195	1.372	893	427	52	0	1.372
19.00 - 20.00	226	884	102	165	1.377	747	579	51	0	1.377
20.00 - 21.00	195	725	67	115	1.102	333	674	88	7	1.102
21.00 - 22.00	140	493	40	49	722	150	434	129	9	722
22.00 - 23.00	125	477	26	47	675	85	418	163	9	675
23.00 - 24.00	73	456	29	28	586	57	369	153	7	586
Totale	3.509	13.110	1.259	1.848	19.726	6.862	10.474	2.277	113	19.726

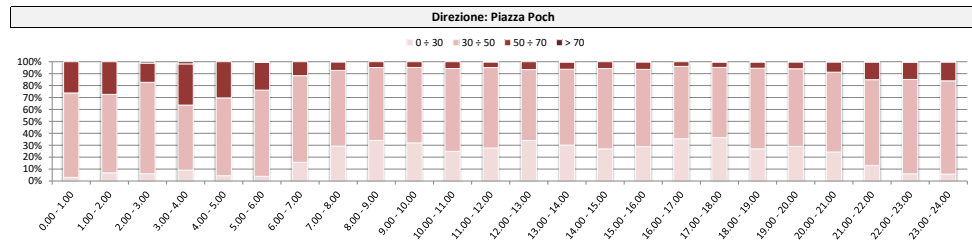
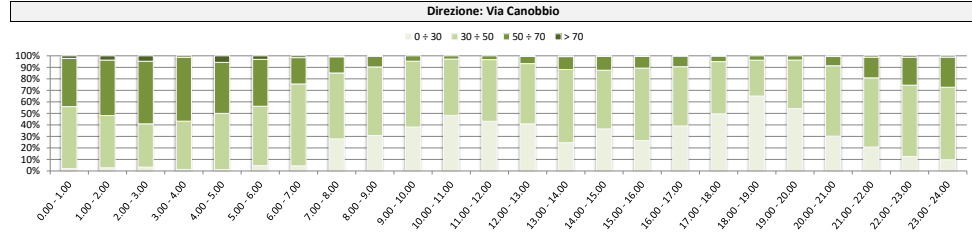
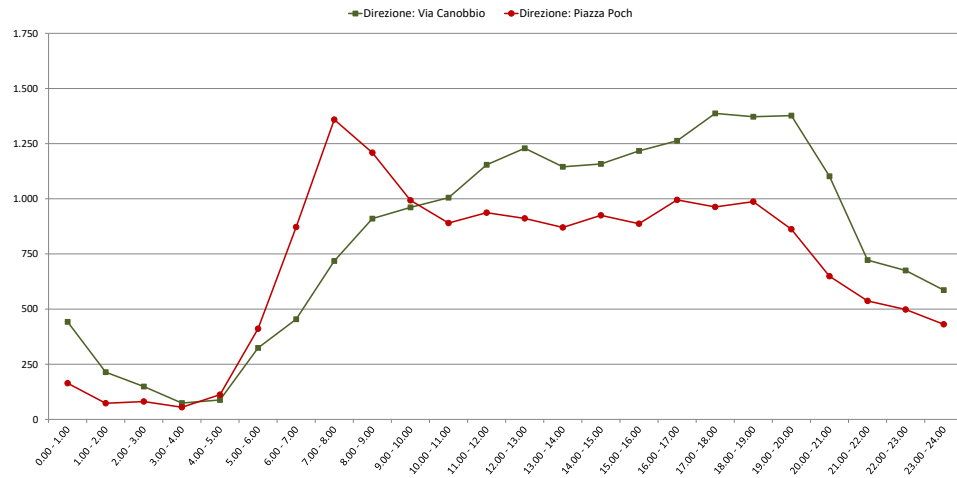
Direzione: Piazza Poch										
Intervallo orario	Volumi				Totale	Velocità [Km/h]				Totale
	Moto	Auto	< 35 q.li	> 35 q.li		0 ÷ 30	30 ÷ 50	50 ÷ 70	> 70	
0.00 - 1.00	20	129	7	8	164	5	116	43	0	164
1.00 - 2.00	8	51	3	11	73	5	48	20	0	73
2.00 - 3.00	9	59	4	9	81	5	62	13	1	81
3.00 - 4.00	3	45	1	6	55	5	30	19	1	55
4.00 - 5.00	16	81	4	11	112	5	73	34	0	112
5.00 - 6.00	79	269	27	36	411	16	297	96	2	411
6.00 - 7.00	161	575	53	83	872	137	633	102	0	872
7.00 - 8.00	252	880	91	136	1.359	397	863	98	1	1.359
8.00 - 9.00	211	800	75	123	1.209	411	739	59	0	1.209
9.00 - 10.00	167	664	57	105	993	317	628	48	0	993
10.00 - 11.00	147	609	55	79	890	221	618	51	0	890
11.00 - 12.00	168	637	54	78	937	259	632	45	1	937
12.00 - 13.00	163	612	56	80	911	309	542	60	0	911
13.00 - 14.00	124	607	48	91	870	262	553	53	2	870
14.00 - 15.00	164	625	54	82	925	249	623	53	0	925
15.00 - 16.00	146	609	53	79	887	255	575	56	1	887
16.00 - 17.00	160	683	55	97	995	352	604	39	0	995
17.00 - 18.00	140	687	45	91	963	350	567	44	2	963
18.00 - 19.00	171	669	56	91	987	266	667	52	2	987
19.00 - 20.00	145	597	49	71	862	250	561	50	1	862
20.00 - 21.00	99	455	35	60	649	158	434	56	1	649
21.00 - 22.00	78	388	24	47	537	70	386	80	1	537
22.00 - 23.00	71	363	22	42	498	30	394	72	2	498
23.00 - 24.00	61	326	19	25	431	25	337	68	1	431
Totale	2.763	11.420	947	1.541	16.671	4.359	10.982	1.311	19	16.671

Intervallo Orario	Volumi				Totale	Velocità [Km/h]				Totale
	Moto	Auto	< 35 q.li	> 35 q.li		0 ÷ 30	30 ÷ 50	50 ÷ 70	> 70	
Diurno	2.414	8.834	892	1.379	13.519	5.433	7.045	1.008	33	13.519
Notturno	1.095	4.276	367	469	6.207	1.429	3.429	1.269	80	6.207
Totale	3.509	13.110	1.259	1.848	19.726	6.862	10.474	2.277	113	19.726

Intervallo Orario	Volumi				Totale	Velocità [Km/h]				Totale
	Moto	Auto	< 35 q.li	> 35 q.li		0 ÷ 30	30 ÷ 50	50 ÷ 70	> 70	
Diurno	2.013	8.082	699	1.132	11.926	3.648	7.611	658	9	11.926
Notturno	750	3.338	248	409	4.745	711	3.371	653	10	4.745
Totale	2.763	11.420	947	1.541	16.671	4.359	10.982	1.311	19	16.671

Ore di punta										
Intervallo Orario	Volumi				Totale	Velocità [Km/h]				Totale
	Moto	Auto	< 35 q.li	> 35 q.li		0 ÷ 30	30 ÷ 50	50 ÷ 70	> 70	
12.00 - 13.00	247	778	73	131	1.229	503	643	79	4	1.229
17.00 - 18.00	234	898	93	162	1.387	688	629	69	1	1.387

Ore di punta										
Intervallo Orario	Volumi				Totale	Velocità [Km/h]				Totale
	Moto	Auto	< 35 q.li	> 35 q.li		0 ÷ 30	30 ÷ 50	50 ÷ 70	> 70	
7.00 - 8.00	252	880	91	136	1.359	397	863	98	1	1.359
16.00 - 17.00	160	683	55	97	995	352	604	39	0	995



Comune di Genova

Monitoraggio del traffico

Sezione: 30

Strada: Via Merano

Data: sabato 16 ottobre 2021

Direzione: Via Canobbio										
Intervallo orario	Volumi				Totale	Velocità [Km/h]				Totale
	Moto	Auto	< 35 q.li	> 35 q.li		0 ÷ 30	30 ÷ 50	50 ÷ 70	> 70	
0.00 - 1.00	80	299	14	28	421	35	252	130	4	421
1.00 - 2.00	48	399	8	7	462	21	259	177	5	462
2.00 - 3.00	45	190	3	14	252	13	115	119	5	252
3.00 - 4.00	19	139	5	1	164	5	79	78	2	164
4.00 - 5.00	19	105	9	10	143	7	61	70	5	143
5.00 - 6.00	51	176	26	16	269	15	136	110	8	269
6.00 - 7.00	61	252	32	10	355	33	241	77	4	355
7.00 - 8.00	33	464	46	25	568	162	353	52	1	568
8.00 - 9.00	47	564	29	53	693	278	385	28	2	693
9.00 - 10.00	48	762	60	73	943	456	469	18	0	943
10.00 - 11.00	102	915	60	75	1.152	778	360	14	0	1.152
11.00 - 12.00	86	753	102	169	1.110	945	159	5	1	1.110
12.00 - 13.00	129	785	61	113	1.088	751	320	16	1	1.088
13.00 - 14.00	106	666	63	57	892	160	625	104	3	892
14.00 - 15.00	169	631	53	44	897	224	497	167	9	897
15.00 - 16.00	137	701	33	96	967	234	634	97	2	967
16.00 - 17.00	131	812	44	74	1.061	289	696	73	3	1.061
17.00 - 18.00	151	777	53	119	1.100	524	523	52	1	1.100
18.00 - 19.00	99	896	72	148	1.215	684	486	44	1	1.215
19.00 - 20.00	167	896	85	136	1.284	595	638	49	2	1.284
20.00 - 21.00	92	782	57	77	1.008	216	691	97	4	1.008
21.00 - 22.00	76	538	29	56	699	112	478	108	1	699
22.00 - 23.00	47	506	18	55	626	89	429	103	5	626
23.00 - 24.00	67	565	30	29	691	94	464	127	6	691
Totale	2.010	13.573	992	1.485	18.060	6.720	9.350	1.915	75	18.060

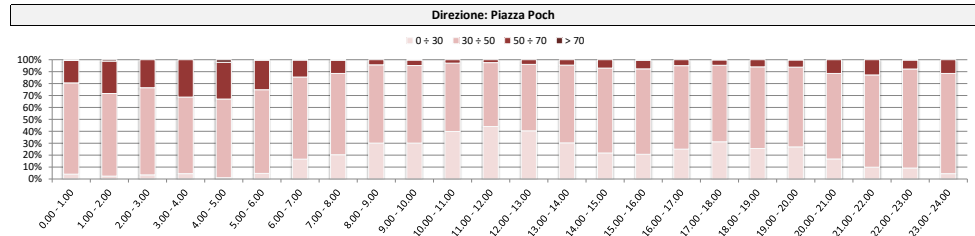
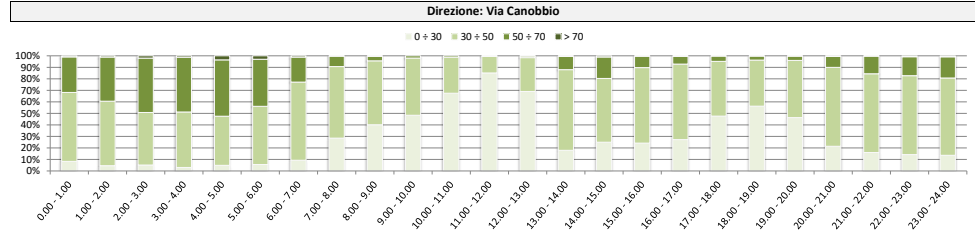
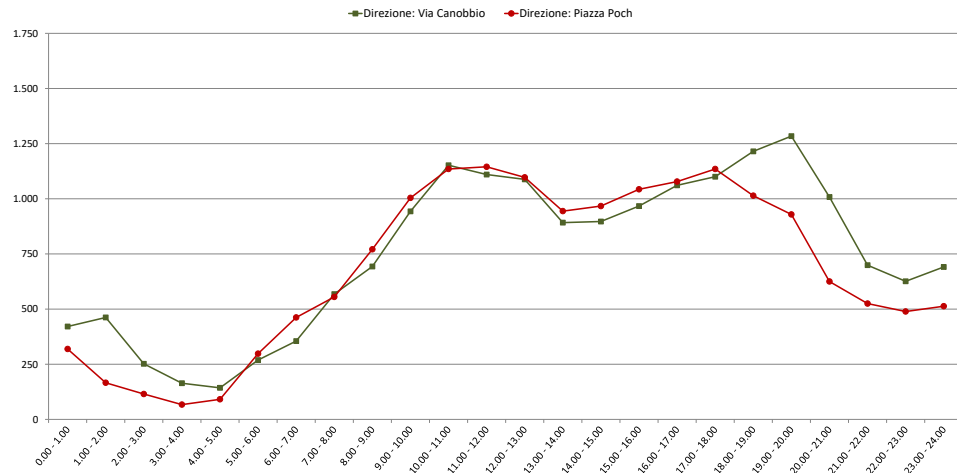
Direzione: Piazza Poch										
Intervallo orario	Volumi				Totale	Velocità [Km/h]				Totale
	Moto	Auto	< 35 q.li	> 35 q.li		0 ÷ 30	30 ÷ 50	50 ÷ 70	> 70	
0.00 - 1.00	43	241	15	20	319	13	244	60	2	319
1.00 - 2.00	18	133	6	9	166	4	115	45	2	166
2.00 - 3.00	15	85	4	11	115	4	84	27	0	115
3.00 - 4.00	7	53	3	4	67	3	43	21	0	67
4.00 - 5.00	11	71	3	6	91	1	60	28	2	91
5.00 - 6.00	48	205	15	30	298	14	209	74	1	298
6.00 - 7.00	71	331	24	36	462	77	318	66	1	462
7.00 - 8.00	84	390	29	52	555	113	378	62	2	555
8.00 - 9.00	128	530	43	70	771	232	506	33	0	771
9.00 - 10.00	160	704	56	84	1.004	302	653	47	2	1.004
10.00 - 11.00	173	812	60	90	1.135	452	650	33	0	1.135
11.00 - 12.00	186	783	64	112	1.145	504	613	28	0	1.145
12.00 - 13.00	167	785	53	92	1.097	443	611	43	0	1.097
13.00 - 14.00	164	651	54	75	944	286	615	43	0	944
14.00 - 15.00	159	681	51	76	967	211	688	68	0	967
15.00 - 16.00	187	711	60	85	1.043	216	747	76	4	1.043
16.00 - 17.00	177	751	57	93	1.078	270	754	54	0	1.078
17.00 - 18.00	196	772	68	99	1.135	354	728	52	1	1.135
18.00 - 19.00	168	708	57	81	1.014	259	694	61	0	1.014
19.00 - 20.00	146	654	49	80	929	250	621	57	1	929
20.00 - 21.00	78	459	29	59	625	105	448	72	0	625
21.00 - 22.00	84	374	27	40	525	52	406	67	0	525
22.00 - 23.00	59	384	19	27	489	45	406	37	1	489
23.00 - 24.00	64	405	20	24	513	23	431	59	0	513
Totale	2.593	11.673	866	1.355	16.487	4.233	11.022	1.213	19	16.487

Intervallo Orario	Volumi				Totale	Velocità [Km/h]				Totale
	Moto	Auto	< 35 q.li	> 35 q.li		0 ÷ 30	30 ÷ 50	50 ÷ 70	> 70	
Diurno	1.238	8.726	676	1.046	11.686	5.485	5.507	670	24	11.686
Notturmo	772	4.847	316	439	6.374	1.235	3.843	1.245	51	6.374
Totale	2.010	13.573	992	1.485	18.060	6.720	9.350	1.915	75	18.060

Intervallo Orario	Volumi				Totale	Velocità [Km/h]				Totale
	Moto	Auto	< 35 q.li	> 35 q.li		0 ÷ 30	30 ÷ 50	50 ÷ 70	> 70	
Diurno	1.949	8.278	652	1.009	11.888	3.642	7.637	600	9	11.888
Notturmo	644	3.395	214	346	4.599	591	3.385	613	10	4.599
Totale	2.593	11.673	866	1.355	16.487	4.233	11.022	1.213	19	16.487

Ore di punta										
Intervallo Orario	Volumi				Totale	Velocità [Km/h]				Totale
	Moto	Auto	< 35 q.li	> 35 q.li		0 ÷ 30	30 ÷ 50	50 ÷ 70	> 70	
10.00 - 11.00	102	915	60	75	1.152	778	360	14	0	1.152
19.00 - 20.00	167	896	85	136	1.284	595	638	49	2	1.284

Ore di punta										
Intervallo Orario	Volumi				Totale	Velocità [Km/h]				Totale
	Moto	Auto	< 35 q.li	> 35 q.li		0 ÷ 30	30 ÷ 50	50 ÷ 70	> 70	
11.00 - 12.00	186	783	64	112	1.145	504	613	28	0	1.145
17.00 - 18.00	196	772	68	99	1.135	354	728	52	1	1.135



Comune di Genova

Monitoraggio del traffico

Sezione: 30

Strada: Via Merano

Data: domenica 17 ottobre 2021

Direzione: Via Canobbio										
Intervallo orario	Volumi				Totale	Velocità [Km/h]				Totale
	Moto	Auto	< 35 q.li	> 35 q.li		0 ÷ 30	30 ÷ 50	50 ÷ 70	> 70	
0.00 - 1.00	63	238	12	24	337	26	196	112	3	337
1.00 - 2.00	40	345	7	6	398	19	233	142	4	398
2.00 - 3.00	38	161	2	13	214	6	106	98	4	214
3.00 - 4.00	16	121	4	1	142	6	75	60	1	142
4.00 - 5.00	16	89	7	9	121	5	50	63	3	121
5.00 - 6.00	38	139	20	12	209	10	106	85	8	209
6.00 - 7.00	47	197	25	7	276	28	173	73	2	276
7.00 - 8.00	17	370	37	18	442	121	284	36	1	442
8.00 - 9.00	26	449	19	40	534	252	259	22	1	534
9.00 - 10.00	28	623	48	59	758	320	421	16	1	758
10.00 - 11.00	77	760	47	60	944	605	325	14	0	944
11.00 - 12.00	60	604	85	142	891	749	139	3	0	891
12.00 - 13.00	91	632	48	89	860	558	289	13	0	860
13.00 - 14.00	73	531	50	39	693	148	457	87	1	693
14.00 - 15.00	132	495	40	28	695	206	368	112	9	695
15.00 - 16.00	101	553	22	76	752	203	475	73	1	752
16.00 - 17.00	95	652	32	54	833	163	597	73	0	833
17.00 - 18.00	113	613	38	91	855	378	430	47	0	855
18.00 - 19.00	61	730	54	114	959	585	332	41	1	959
19.00 - 20.00	128	722	66	106	1.022	501	494	27	0	1.022
20.00 - 21.00	63	635	45	59	802	167	530	99	6	802
21.00 - 22.00	55	438	21	46	560	108	395	57	0	560
22.00 - 23.00	30	410	13	46	499	64	371	61	3	499
23.00 - 24.00	54	466	24	23	567	69	378	116	4	567
Totale	1.462	10.973	766	1.162	14.363	5.297	7.483	1.530	53	14.363

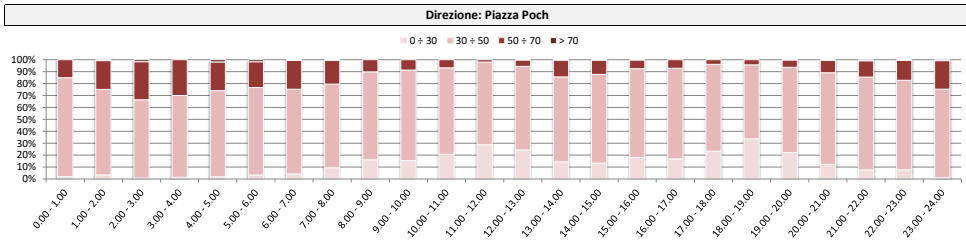
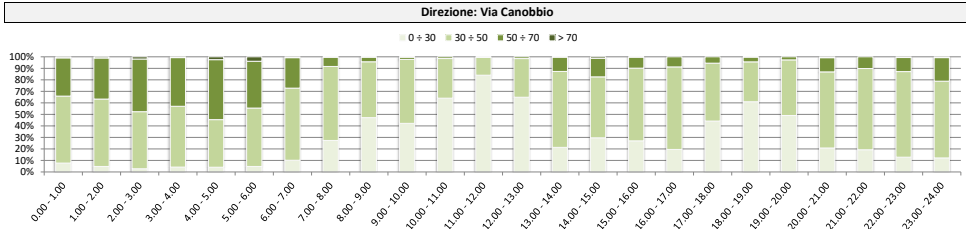
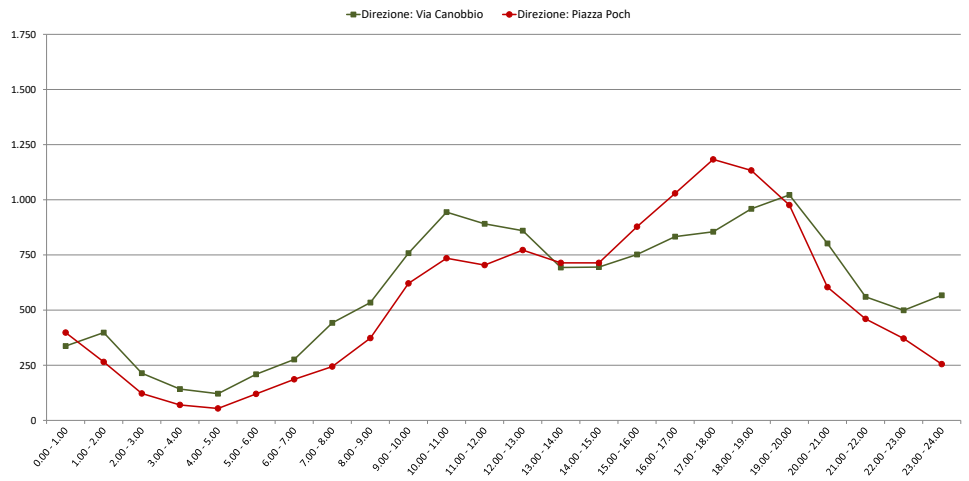
Direzione: Piazza Poch										
Intervallo orario	Volumi				Totale	Velocità [Km/h]				Totale
	Moto	Auto	< 35 q.li	> 35 q.li		0 ÷ 30	30 ÷ 50	50 ÷ 70	> 70	
0.00 - 1.00	55	308	15	20	398	8	330	60	0	398
1.00 - 2.00	33	210	8	14	265	9	190	64	2	265
2.00 - 3.00	9	105	3	5	122	1	80	39	2	122
3.00 - 4.00	5	60	2	3	70	1	48	21	0	70
4.00 - 5.00	6	42	3	3	54	1	39	13	1	54
5.00 - 6.00	17	90	5	8	120	4	88	26	2	120
6.00 - 7.00	27	139	8	12	186	8	132	45	1	186
7.00 - 8.00	29	189	8	18	244	23	171	49	1	244
8.00 - 9.00	47	283	16	27	373	60	275	38	0	373
9.00 - 10.00	95	450	31	45	621	96	471	54	0	621
10.00 - 11.00	143	488	45	59	735	153	532	50	0	735
11.00 - 12.00	166	436	49	53	704	202	488	14	0	704
12.00 - 13.00	151	517	49	55	772	188	541	42	1	772
13.00 - 14.00	129	483	42	60	714	103	508	101	2	714
14.00 - 15.00	117	508	39	50	714	95	531	86	2	714
15.00 - 16.00	140	626	40	72	878	159	653	65	1	878
16.00 - 17.00	165	720	54	90	1.029	174	781	74	0	1.029
17.00 - 18.00	200	819	71	93	1.183	275	862	46	0	1.183
18.00 - 19.00	182	796	64	91	1.133	382	702	49	0	1.133
19.00 - 20.00	144	704	46	82	976	217	697	61	1	976
20.00 - 21.00	101	416	34	53	604	74	464	63	3	604
21.00 - 22.00	69	339	23	29	460	35	358	63	4	460
22.00 - 23.00	64	268	18	21	371	29	278	62	2	371
23.00 - 24.00	37	188	14	16	255	3	189	61	2	255
Totale	2.131	9.184	687	979	12.981	2.300	9.408	1.246	27	12.981

Intervallo Orario	Volumi				Totale	Velocità [Km/h]				Totale
	Moto	Auto	< 35 q.li	> 35 q.li		0 ÷ 30	30 ÷ 50	50 ÷ 70	> 70	
Diurno	874	7.012	520	810	9.216	4.288	4.376	537	15	9.216
Notturmo	588	3.961	246	352	5.147	1.009	3.107	993	38	5.147
Totale	1.462	10.973	766	1.162	14.363	5.297	7.483	1.530	53	14.363

Intervallo Orario	Volumi				Totale	Velocità [Km/h]				Totale
	Moto	Auto	< 35 q.li	> 35 q.li		0 ÷ 30	30 ÷ 50	50 ÷ 70	> 70	
Diurno	1.564	6.315	508	713	9.100	1.910	6.515	668	7	9.100
Notturmo	567	2.869	179	266	3.881	390	2.893	578	20	3.881
Totale	2.131	9.184	687	979	12.981	2.300	9.408	1.246	27	12.981

Ore di punta										
Intervallo Orario	Volumi				Totale	Velocità [Km/h]				Totale
	Moto	Auto	< 35 q.li	> 35 q.li		0 ÷ 30	30 ÷ 50	50 ÷ 70	> 70	
10.00 - 11.00	77	760	47	60	944	605	325	14	0	944
19.00 - 20.00	128	722	66	106	1.022	501	494	27	0	1.022

Ore di punta										
Intervallo Orario	Volumi				Totale	Velocità [Km/h]				Totale
	Moto	Auto	< 35 q.li	> 35 q.li		0 ÷ 30	30 ÷ 50	50 ÷ 70	> 70	
12.00 - 13.00	151	517	49	55	772	188	541	42	1	772
17.00 - 18.00	200	819	71	93	1.183	275	862	46	0	1.183



Comune di Genova

Monitoraggio del traffico

Sezione: 31

Strada: Via Borzoli

Data: lunedì 11 ottobre 2021

Direzione: Ponte Autostrada										
Intervallo orario	Volumi				Totale	Velocità [Km/h]				Totale
	Moto	Auto	< 35 q.li	> 35 q.li		0 ÷ 30	30 ÷ 50	50 ÷ 70	> 70	
0.00 - 1.00	0	19	2	0	21	0	11	6	4	21
1.00 - 2.00	0	4	1	0	5	0	1	2	2	5
2.00 - 3.00	0	5	1	0	6	0	4	1	1	6
3.00 - 4.00	0	10	1	0	11	0	6	5	0	11
4.00 - 5.00	0	15	3	0	18	1	12	5	0	18
5.00 - 6.00	3	35	4	0	42	1	29	11	1	42
6.00 - 7.00	6	72	9	0	87	4	57	25	1	87
7.00 - 8.00	24	171	17	1	213	17	175	20	1	213
8.00 - 9.00	24	179	17	1	221	30	167	22	2	221
9.00 - 10.00	6	159	13	1	179	8	156	14	1	179
10.00 - 11.00	9	122	14	2	147	11	117	15	4	147
11.00 - 12.00	18	110	10	2	140	14	109	16	1	140
12.00 - 13.00	15	123	16	0	154	17	112	22	3	154
13.00 - 14.00	18	135	18	2	173	7	135	29	2	173
14.00 - 15.00	3	60	8	1	72	2	55	13	2	72
15.00 - 16.00	18	85	12	0	115	11	84	19	1	115
16.00 - 17.00	24	85	12	0	121	8	91	20	2	121
17.00 - 18.00	3	77	10	0	90	11	62	15	2	90
18.00 - 19.00	18	62	10	0	90	4	72	13	1	90
19.00 - 20.00	6	35	4	0	45	4	35	6	0	45
20.00 - 21.00	0	20	3	0	23	0	17	5	1	23
21.00 - 22.00	0	21	3	0	24	0	17	6	1	24
22.00 - 23.00	0	18	1	0	19	1	15	3	0	19
23.00 - 24.00	3	9	1	0	13	0	6	7	0	13
Totale	198	1.631	190	10	2.029	151	1.545	300	33	2.029

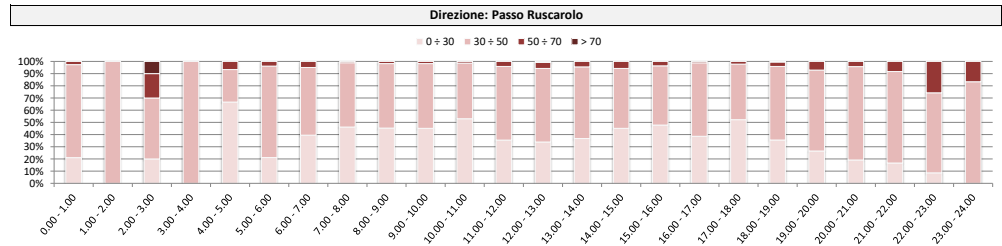
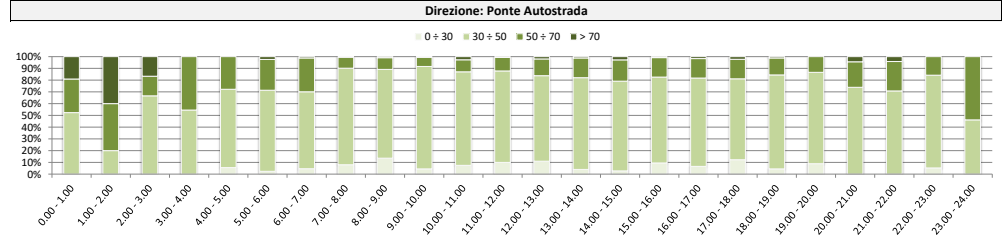
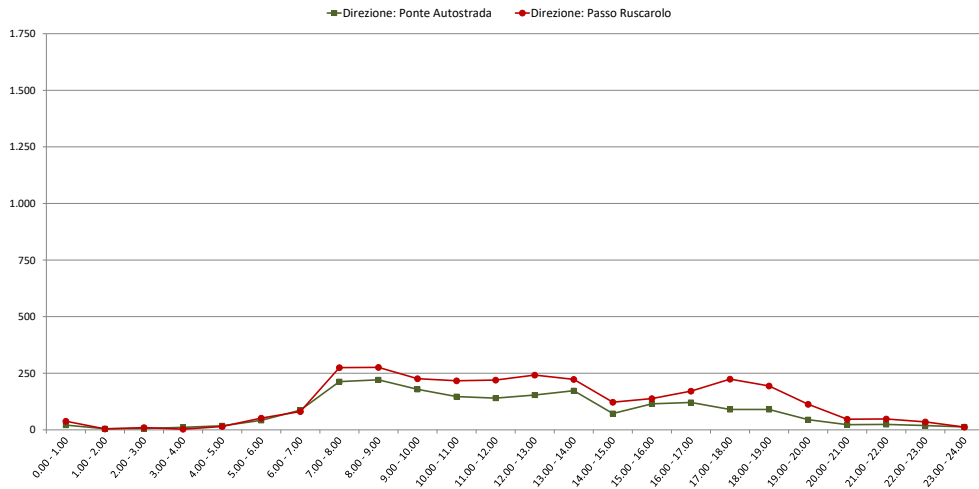
Direzione: Passo Ruscarolo										
Intervallo orario	Volumi				Totale	Velocità [Km/h]				Totale
	Moto	Auto	< 35 q.li	> 35 q.li		0 ÷ 30	30 ÷ 50	50 ÷ 70	> 70	
0.00 - 1.00	2	33	3	0	38	8	29	1	0	38
1.00 - 2.00	2	2	0	0	4	0	4	0	0	4
2.00 - 3.00	2	7	1	0	10	2	5	2	1	10
3.00 - 4.00	0	2	1	0	3	0	3	0	0	3
4.00 - 5.00	1	12	2	0	15	10	4	1	0	15
5.00 - 6.00	5	41	5	1	52	11	39	2	0	52
6.00 - 7.00	10	63	8	0	81	32	45	4	0	81
7.00 - 8.00	44	206	22	3	275	127	145	3	0	275
8.00 - 9.00	43	203	26	4	276	125	146	5	0	276
9.00 - 10.00	27	174	22	3	226	102	120	4	0	226
10.00 - 11.00	34	163	19	1	217	115	99	3	0	217
11.00 - 12.00	37	160	21	2	220	78	133	9	0	220
12.00 - 13.00	22	189	31	0	242	82	146	12	2	242
13.00 - 14.00	28	165	26	4	223	82	131	10	0	223
14.00 - 15.00	11	94	16	1	122	55	60	7	0	122
15.00 - 16.00	9	107	20	2	138	66	67	5	0	138
16.00 - 17.00	17	131	23	0	171	66	103	2	0	171
17.00 - 18.00	22	180	22	0	224	117	102	5	0	224
18.00 - 19.00	12	160	21	1	194	69	117	7	1	194
19.00 - 20.00	12	90	11	0	113	30	75	8	0	113
20.00 - 21.00	5	36	6	0	47	9	36	2	0	47
21.00 - 22.00	6	39	3	0	48	8	36	4	0	48
22.00 - 23.00	3	28	4	0	35	3	23	9	0	35
23.00 - 24.00	1	10	1	0	12	0	10	2	0	12
Totale	355	2.295	314	22	2.986	1.197	1.678	107	4	2.986

Intervallo Orario	Volumi				Totale	Velocità [Km/h]				Totale
	Moto	Auto	< 35 q.li	> 35 q.li		0 ÷ 30	30 ÷ 50	50 ÷ 70	> 70	
Diurno	180	1.368	157	10	1.715	140	1.335	218	22	1.715
Notturmo	18	263	33	0	314	11	210	82	11	314
Totale	198	1.631	190	10	2.029	151	1.545	300	33	2.029

Intervallo Orario	Volumi				Totale	Velocità [Km/h]				Totale
	Moto	Auto	< 35 q.li	> 35 q.li		0 ÷ 30	30 ÷ 50	50 ÷ 70	> 70	
Diurno	306	1.932	269	21	2.528	1.084	1.369	72	3	2.528
Notturmo	49	363	45	1	458	113	309	35	1	458
Totale	355	2.295	314	22	2.986	1.197	1.678	107	4	2.986

Ore di punta										
Intervallo Orario	Volumi				Totale	Velocità [Km/h]				Totale
	Moto	Auto	< 35 q.li	> 35 q.li		0 ÷ 30	30 ÷ 50	50 ÷ 70	> 70	
8.00 - 9.00	24	179	17	1	221	30	167	22	2	221
13.00 - 14.00	18	135	18	2	173	7	135	29	2	173

Ore di punta										
Intervallo Orario	Volumi				Totale	Velocità [Km/h]				Totale
	Moto	Auto	< 35 q.li	> 35 q.li		0 ÷ 30	30 ÷ 50	50 ÷ 70	> 70	
8.00 - 9.00	43	203	26	4	276	125	146	5	0	276
17.00 - 18.00	22	180	22	0	224	117	102	5	0	224



Comune di Genova

Monitoraggio del traffico

Sezione: 31

Strada: Via Borzoli

Data: martedì 5 ottobre 2021

Direzione: Ponte Autostrada										
Intervallo orario	Volumi				Totale	Velocità [Km/h]				Totale
	Moto	Auto	< 35 q.li	> 35 q.li		0 ÷ 30	30 ÷ 50	50 ÷ 70	> 70	
0.00 - 1.00	0	7	1	0	8	0	4	3	1	8
1.00 - 2.00	0	10	1	0	11	1	7	2	1	11
2.00 - 3.00	0	0	0	0	0	0	0	0	0	0
3.00 - 4.00	0	8	1	0	9	0	7	2	0	9
4.00 - 5.00	0	10	1	0	11	0	10	1	0	11
5.00 - 6.00	15	22	5	0	42	2	24	16	0	42
6.00 - 7.00	27	44	8	1	80	2	58	17	3	80
7.00 - 8.00	75	106	16	0	197	28	152	16	1	197
8.00 - 9.00	42	101	12	1	156	22	113	20	1	156
9.00 - 10.00	24	89	7	2	122	6	109	7	0	122
10.00 - 11.00	24	83	10	1	118	12	99	5	2	118
11.00 - 12.00	27	115	11	2	155	16	126	12	1	155
12.00 - 13.00	30	86	12	0	128	12	104	12	0	128
13.00 - 14.00	33	114	15	2	164	30	120	14	0	164
14.00 - 15.00	30	110	14	0	154	19	117	17	1	154
15.00 - 16.00	24	108	16	0	148	10	118	19	1	148
16.00 - 17.00	9	153	19	0	181	13	134	30	4	181
17.00 - 18.00	18	128	11	0	157	33	106	16	2	157
18.00 - 19.00	6	141	14	2	163	9	118	33	3	163
19.00 - 20.00	9	83	10	0	102	6	68	24	4	102
20.00 - 21.00	6	64	9	0	79	0	52	25	2	79
21.00 - 22.00	9	31	4	0	44	0	31	12	1	44
22.00 - 23.00	0	27	5	0	32	0	15	17	0	32
23.00 - 24.00	3	32	4	0	39	1	20	14	4	39
Totale	411	1.672	206	11	2.300	222	1.712	334	32	2.300

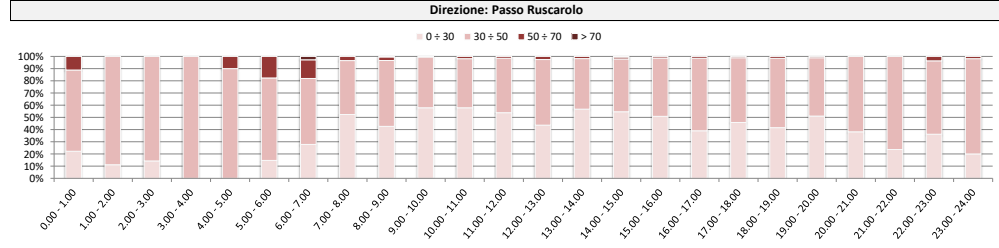
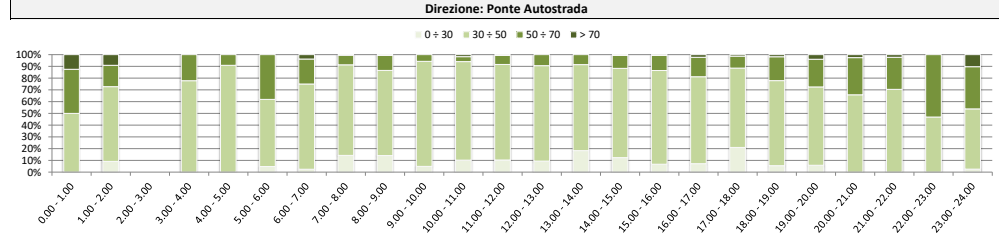
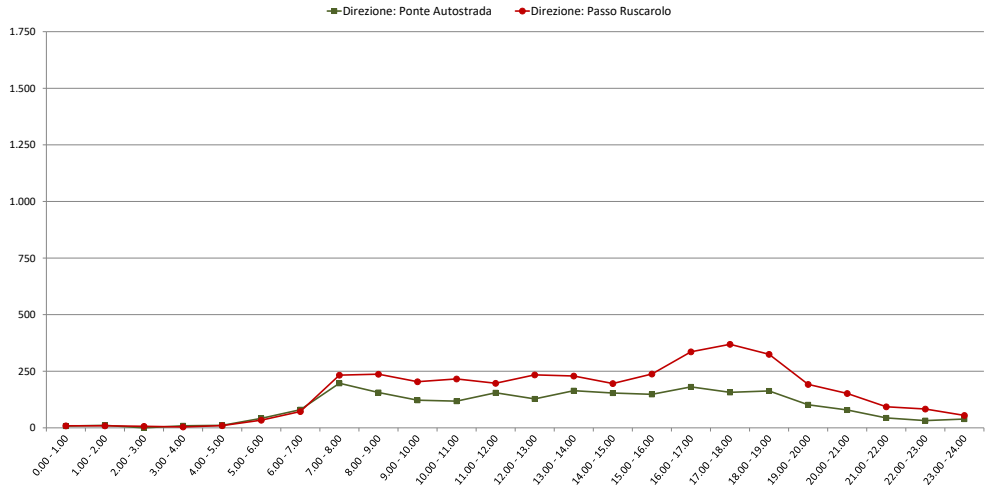
Direzione: Passo Ruscarolo										
Intervallo orario	Volumi				Totale	Velocità [Km/h]				Totale
	Moto	Auto	< 35 q.li	> 35 q.li		0 ÷ 30	30 ÷ 50	50 ÷ 70	> 70	
0.00 - 1.00	0	8	1	0	9	2	6	1	0	9
1.00 - 2.00	1	7	1	0	9	1	8	0	0	9
2.00 - 3.00	1	5	1	0	7	1	6	0	0	7
3.00 - 4.00	0	3	1	0	4	0	4	0	0	4
4.00 - 5.00	0	8	2	0	10	0	9	1	0	10
5.00 - 6.00	2	26	6	0	34	5	23	6	0	34
6.00 - 7.00	7	52	13	0	72	20	39	11	2	72
7.00 - 8.00	24	180	26	3	233	122	103	8	0	233
8.00 - 9.00	21	192	24	0	237	101	128	7	1	237
9.00 - 10.00	21	160	22	1	204	118	85	1	0	204
10.00 - 11.00	12	177	26	1	216	125	87	4	0	216
11.00 - 12.00	22	153	21	1	197	106	88	3	0	197
12.00 - 13.00	17	187	29	1	234	102	126	6	0	234
13.00 - 14.00	17	183	28	1	229	130	95	4	0	229
14.00 - 15.00	18	152	23	3	198	107	85	3	1	196
15.00 - 16.00	15	201	20	2	238	121	114	3	0	238
16.00 - 17.00	32	278	22	4	336	131	200	5	0	336
17.00 - 18.00	33	313	22	1	369	169	196	4	0	369
18.00 - 19.00	31	265	24	5	325	135	185	5	0	325
19.00 - 20.00	17	163	8	4	192	98	92	2	0	192
20.00 - 21.00	19	125	8	0	152	58	94	0	0	152
21.00 - 22.00	15	73	5	0	93	22	71	0	0	93
22.00 - 23.00	12	67	4	0	83	30	50	3	0	83
23.00 - 24.00	7	44	4	0	55	11	43	1	0	55
Totale	344	3.022	341	27	3.734	1.715	1.937	78	4	3.734

Intervallo Orario	Volumi				Totale	Velocità [Km/h]				Totale
	Moto	Auto	< 35 q.li	> 35 q.li		0 ÷ 30	30 ÷ 50	50 ÷ 70	> 70	
Diurno	342	1.334	157	10	1.843	210	1.416	201	16	1.843
Notturmo	69	338	49	1	457	12	296	133	16	457
Totale	411	1.672	206	11	2.300	222	1.712	334	32	2.300

Intervallo Orario	Volumi				Totale	Velocità [Km/h]				Totale
	Moto	Auto	< 35 q.li	> 35 q.li		0 ÷ 30	30 ÷ 50	50 ÷ 70	> 70	
Diurno	263	2.441	287	23	3.014	1.467	1.492	53	2	3.014
Notturmo	81	581	54	4	720	248	445	25	2	720
Totale	344	3.022	341	27	3.734	1.715	1.937	78	4	3.734

Ore di punta										
Intervallo Orario	Volumi				Totale	Velocità [Km/h]				Totale
	Moto	Auto	< 35 q.li	> 35 q.li		0 ÷ 30	30 ÷ 50	50 ÷ 70	> 70	
7.00 - 8.00	75	106	16	0	197	28	152	16	1	197
16.00 - 17.00	9	153	19	0	181	13	134	30	4	181

Ore di punta										
Intervallo Orario	Volumi				Totale	Velocità [Km/h]				Totale
	Moto	Auto	< 35 q.li	> 35 q.li		0 ÷ 30	30 ÷ 50	50 ÷ 70	> 70	
8.00 - 9.00	21	192	24	0	237	101	128	7	1	237
17.00 - 18.00	33	313	22	1	369	169	196	4	0	369



Comune di Genova

Monitoraggio del traffico

Sezione: 31

Strada: Via Borzoli

Data: mercoledì 6 ottobre 2021

Direzione: Ponte Autostrada										
Intervallo orario	Volumi				Totale	Velocità [Km/h]				Totale
	Moto	Auto	< 35 q.li	> 35 q.li		0 ÷ 30	30 ÷ 50	50 ÷ 70	> 70	
0.00 - 1.00	6	23	5	0	34	1	17	16	0	34
1.00 - 2.00	0	11	3	0	14	0	5	5	4	14
2.00 - 3.00	0	6	1	0	7	0	1	6	0	7
3.00 - 4.00	3	5	0	0	8	0	7	1	0	8
4.00 - 5.00	0	11	1	0	12	1	7	4	0	12
5.00 - 6.00	6	36	5	0	47	2	39	6	0	47
6.00 - 7.00	21	52	7	2	82	2	65	14	1	82
7.00 - 8.00	36	114	12	0	162	25	123	14	0	162
8.00 - 9.00	33	88	13	0	134	16	104	12	2	134
9.00 - 10.00	18	87	8	0	113	11	90	12	0	113
10.00 - 11.00	12	83	10	1	106	6	89	11	0	106
11.00 - 12.00	27	87	14	1	129	15	97	16	1	129
12.00 - 13.00	33	78	12	1	124	16	80	26	2	124
13.00 - 14.00	27	114	18	0	159	11	124	22	2	159
14.00 - 15.00	15	95	16	0	126	16	87	19	4	126
15.00 - 16.00	33	88	16	0	137	17	100	17	3	137
16.00 - 17.00	9	124	15	1	149	17	115	15	2	149
17.00 - 18.00	12	99	14	0	125	8	90	26	1	125
18.00 - 19.00	12	124	16	2	154	14	112	24	4	154
19.00 - 20.00	9	91	13	1	114	5	80	25	4	114
20.00 - 21.00	6	65	10	0	81	1	50	27	3	81
21.00 - 22.00	3	33	5	0	41	2	29	7	3	41
22.00 - 23.00	0	32	4	0	36	0	18	16	2	36
23.00 - 24.00	0	26	5	0	31	0	15	13	3	31
Totale	321	1.572	223	9	2.125	186	1.544	354	41	2.125

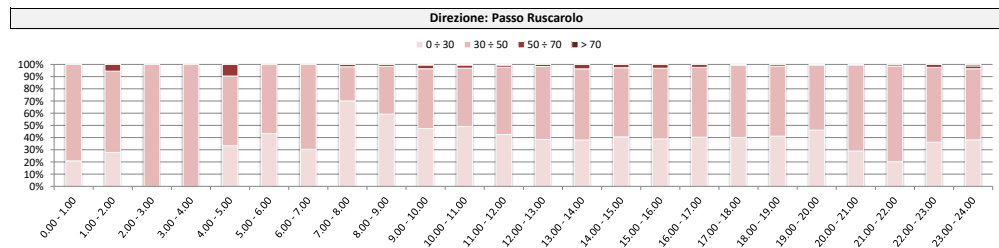
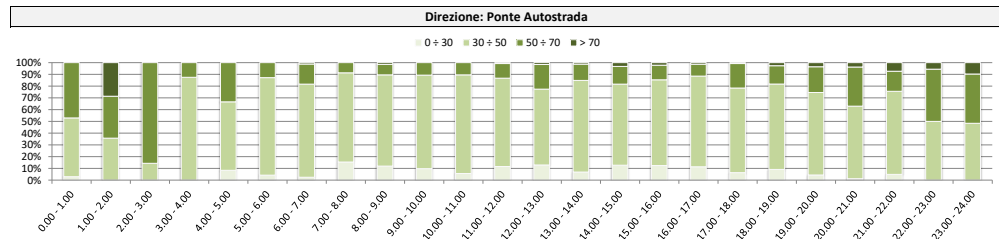
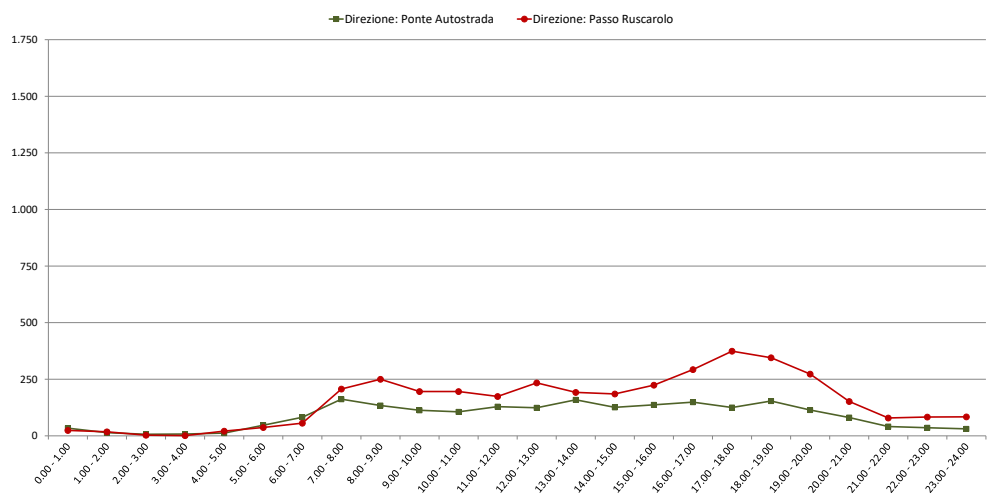
Direzione: Passo Ruscarolo										
Intervallo orario	Volumi				Totale	Velocità [Km/h]				Totale
	Moto	Auto	< 35 q.li	> 35 q.li		0 ÷ 30	30 ÷ 50	50 ÷ 70	> 70	
0.00 - 1.00	3	20	1	0	24	5	19	0	0	24
1.00 - 2.00	4	13	1	0	18	5	12	1	0	18
2.00 - 3.00	1	1	1	0	3	0	3	0	0	3
3.00 - 4.00	0	1	0	0	1	0	1	0	0	1
4.00 - 5.00	1	18	2	0	21	7	12	2	0	21
5.00 - 6.00	3	30	3	1	37	16	21	0	0	37
6.00 - 7.00	6	44	6	0	56	17	39	0	0	56
7.00 - 8.00	28	156	22	1	207	145	58	4	0	207
8.00 - 9.00	28	193	28	1	250	148	98	4	0	250
9.00 - 10.00	31	145	17	3	196	93	96	6	1	196
10.00 - 11.00	27	144	24	1	196	96	94	5	1	196
11.00 - 12.00	21	132	21	0	174	74	96	3	1	174
12.00 - 13.00	24	189	20	1	234	90	140	4	0	234
13.00 - 14.00	20	149	21	2	192	73	112	7	0	192
14.00 - 15.00	12	153	17	3	185	75	105	5	0	185
15.00 - 16.00	21	180	22	1	224	87	130	7	0	224
16.00 - 17.00	33	233	22	5	293	118	168	7	0	293
17.00 - 18.00	43	302	22	7	374	150	221	3	0	374
18.00 - 19.00	44	271	22	8	345	142	198	5	0	345
19.00 - 20.00	39	218	14	2	273	126	145	2	0	273
20.00 - 21.00	21	121	9	1	152	44	107	1	0	152
21.00 - 22.00	7	67	5	0	79	16	62	1	0	79
22.00 - 23.00	12	66	4	1	83	30	51	2	0	83
23.00 - 24.00	9	67	8	0	84	32	49	2	1	84
Totale	438	2.913	312	38	3.701	1.589	2.037	71	4	3.701

Intervallo Orario	Volumi				Totale	Velocità [Km/h]				Totale
	Moto	Auto	< 35 q.li	> 35 q.li		0 ÷ 30	30 ÷ 50	50 ÷ 70	> 70	
Diurno	267	1.181	164	6	1.618	172	1.211	214	21	1.618
Notturmo	54	391	59	3	507	14	333	140	20	507
Totale	321	1.572	223	9	2.125	186	1.544	354	41	2.125

Intervallo Orario	Volumi				Totale	Velocità [Km/h]				Totale
	Moto	Auto	< 35 q.li	> 35 q.li		0 ÷ 30	30 ÷ 50	50 ÷ 70	> 70	
Diurno	332	2.247	258	33	2.870	1.291	1.516	60	3	2.870
Notturmo	106	666	54	5	831	298	521	11	1	831
Totale	438	2.913	312	38	3.701	1.589	2.037	71	4	3.701

Ore di punta										
Intervallo Orario	Volumi				Totale	Velocità [Km/h]				Totale
	Moto	Auto	< 35 q.li	> 35 q.li		0 ÷ 30	30 ÷ 50	50 ÷ 70	> 70	
7.00 - 8.00	36	114	12	0	162	25	123	14	0	162
13.00 - 14.00	27	114	18	0	159	11	124	22	2	159

Ore di punta										
Intervallo Orario	Volumi				Totale	Velocità [Km/h]				Totale
	Moto	Auto	< 35 q.li	> 35 q.li		0 ÷ 30	30 ÷ 50	50 ÷ 70	> 70	
8.00 - 9.00	28	193	28	1	250	148	98	4	0	250
17.00 - 18.00	43	302	22	7	374	150	221	3	0	374



Comune di Genova

Monitoraggio del traffico

Sezione: 31

Strada: Via Borzoli

Data: giovedì 7 ottobre 2021

Direzione: Ponte Autostrada										
Intervallo orario	Volumi				Totale	Velocità [Km/h]				Totale
	Moto	Auto	< 35 q.li	> 35 q.li		0 ÷ 30	30 ÷ 50	50 ÷ 70	> 70	
0.00 - 1.00	6	16	3	0	25	2	6	14	3	25
1.00 - 2.00	3	8	2	0	13	0	7	4	2	13
2.00 - 3.00	0	4	1	0	5	0	4	1	0	5
3.00 - 4.00	0	2	1	0	3	0	2	1	0	3
4.00 - 5.00	0	10	1	0	11	1	6	3	1	11
5.00 - 6.00	3	35	4	0	42	1	28	12	1	42
6.00 - 7.00	6	62	9	0	77	6	56	13	2	77
7.00 - 8.00	36	165	18	1	220	32	174	14	0	220
8.00 - 9.00	21	162	17	1	201	9	166	26	0	201
9.00 - 10.00	18	113	13	1	145	21	109	13	2	145
10.00 - 11.00	12	120	10	1	143	11	116	16	0	143
11.00 - 12.00	15	100	11	0	126	12	98	16	0	126
12.00 - 13.00	9	116	15	0	140	7	111	20	2	140
13.00 - 14.00	12	110	16	1	139	11	112	15	1	139
14.00 - 15.00	9	109	14	1	133	15	106	11	1	133
15.00 - 16.00	12	112	13	0	137	3	109	23	2	137
16.00 - 17.00	6	144	20	0	170	19	123	27	1	170
17.00 - 18.00	9	131	16	0	156	11	121	24	0	156
18.00 - 19.00	12	93	12	1	118	11	89	17	1	118
19.00 - 20.00	18	73	11	0	102	7	74	18	3	102
20.00 - 21.00	3	69	8	1	81	4	52	24	1	81
21.00 - 22.00	3	41	7	0	51	0	28	20	3	51
22.00 - 23.00	0	34	5	0	39	1	18	18	2	39
23.00 - 24.00	0	38	6	0	44	1	19	23	1	44
Totale	213	1.867	233	8	2.321	185	1.734	373	29	2.321

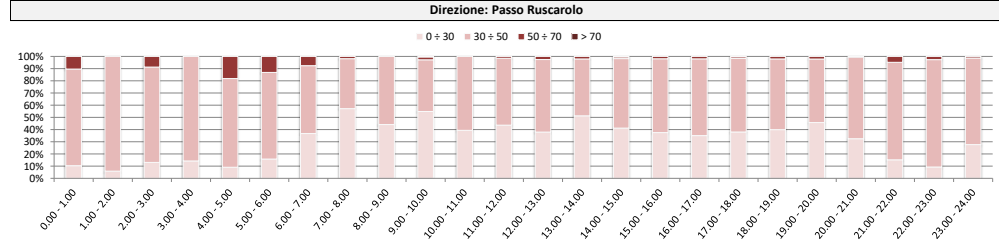
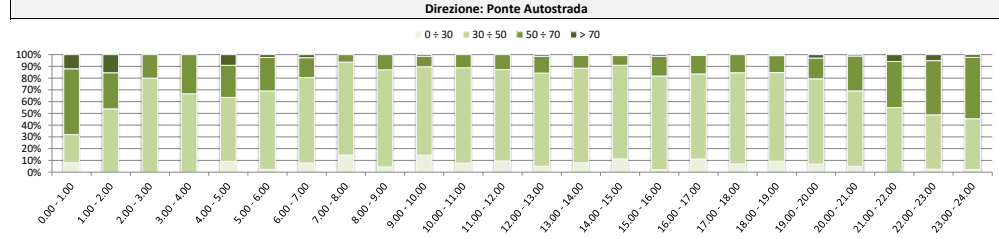
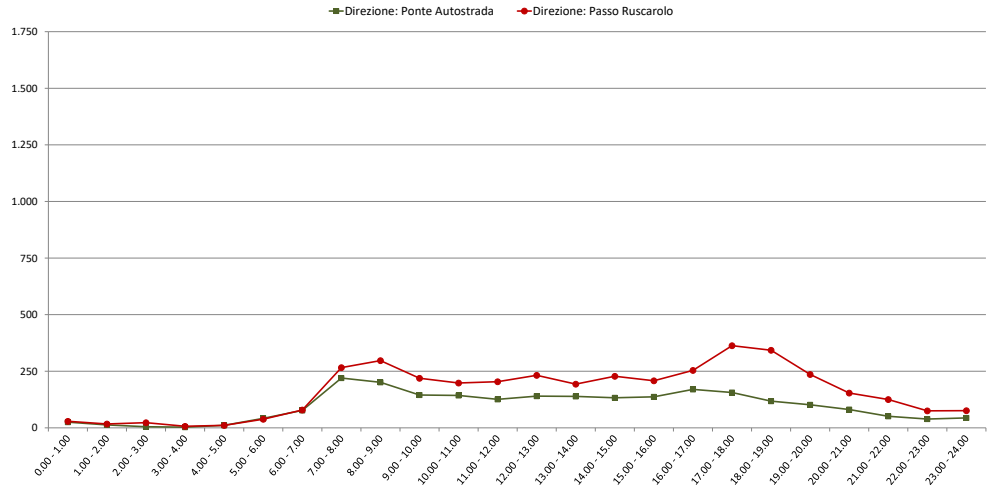
Direzione: Passo Ruscarolo										
Intervallo orario	Volumi				Totale	Velocità [Km/h]				Totale
	Moto	Auto	< 35 q.li	> 35 q.li		0 ÷ 30	30 ÷ 50	50 ÷ 70	> 70	
0.00 - 1.00	2	25	2	0	29	3	23	3	0	29
1.00 - 2.00	2	14	1	0	17	1	16	0	0	17
2.00 - 3.00	3	17	3	0	23	3	18	2	0	23
3.00 - 4.00	0	6	1	0	7	1	6	0	0	7
4.00 - 5.00	1	9	1	0	11	1	8	2	0	11
5.00 - 6.00	3	30	5	0	38	6	27	5	0	38
6.00 - 7.00	10	60	9	0	79	29	44	6	0	79
7.00 - 8.00	32	211	19	4	266	152	109	5	0	266
8.00 - 9.00	40	238	18	1	297	131	166	0	0	297
9.00 - 10.00	22	173	22	2	219	120	93	5	1	219
10.00 - 11.00	27	153	15	3	198	78	120	0	0	198
11.00 - 12.00	27	161	16	0	204	89	112	3	0	204
12.00 - 13.00	29	178	24	1	232	88	138	6	0	232
13.00 - 14.00	12	155	24	2	193	99	90	4	0	193
14.00 - 15.00	12	183	30	3	228	94	130	3	1	228
15.00 - 16.00	22	161	21	4	208	78	126	4	0	208
16.00 - 17.00	31	198	24	1	254	89	160	5	0	254
17.00 - 18.00	41	292	29	1	363	138	219	5	1	363
18.00 - 19.00	30	277	33	3	343	137	199	7	0	343
19.00 - 20.00	32	187	16	1	236	108	123	5	0	236
20.00 - 21.00	17	124	12	1	154	50	103	1	0	154
21.00 - 22.00	18	98	8	1	125	19	100	6	0	125
22.00 - 23.00	7	61	6	1	75	7	66	2	0	75
23.00 - 24.00	7	61	7	1	76	21	54	1	0	76
Totale	427	3.072	346	30	3.875	1.542	2.250	80	3	3.875

Intervallo Orario	Volumi				Totale	Velocità [Km/h]				Totale
	Moto	Auto	< 35 q.li	> 35 q.li		0 ÷ 30	30 ÷ 50	50 ÷ 70	> 70	
Diurno	171	1.475	175	7	1.828	162	1.434	222	10	1.828
Notturmo	42	392	58	1	493	23	300	151	19	493
Totale	213	1.867	233	8	2.321	185	1.734	373	29	2.321

Intervallo Orario	Volumi				Totale	Velocità [Km/h]				Totale
	Moto	Auto	< 35 q.li	> 35 q.li		0 ÷ 30	30 ÷ 50	50 ÷ 70	> 70	
Diurno	325	2.380	275	25	3.005	1.293	1.662	47	3	3.005
Notturmo	102	692	71	5	870	249	588	33	0	870
Totale	427	3.072	346	30	3.875	1.542	2.250	80	3	3.875

Ore di punta										
Intervallo Orario	Volumi				Totale	Velocità [Km/h]				Totale
	Moto	Auto	< 35 q.li	> 35 q.li		0 ÷ 30	30 ÷ 50	50 ÷ 70	> 70	
7.00 - 8.00	36	165	18	1	220	32	174	14	0	220
16.00 - 17.00	6	144	20	0	170	19	123	27	1	170

Ore di punta										
Intervallo Orario	Volumi				Totale	Velocità [Km/h]				Totale
	Moto	Auto	< 35 q.li	> 35 q.li		0 ÷ 30	30 ÷ 50	50 ÷ 70	> 70	
8.00 - 9.00	40	238	18	1	297	131	166	0	0	297
17.00 - 18.00	41	292	29	1	363	138	219	5	1	363



Comune di Genova

Monitoraggio del traffico

Sezione: 31

Strada: Via Borzoli

Data: venerdì 8 ottobre 2021

Direzione: Ponte Autostrada										
Intervallo orario	Volumi				Totale	Velocità [Km/h]				Totale
	Moto	Auto	< 35 q.li	> 35 q.li		0 ÷ 30	30 ÷ 50	50 ÷ 70	> 70	
0.00 - 1.00	0	16	2	0	18	0	5	10	3	18
1.00 - 2.00	6	4	1	0	11	1	5	4	1	11
2.00 - 3.00	3	3	1	0	7	0	4	3	0	7
3.00 - 4.00	0	12	1	0	13	0	6	6	1	13
4.00 - 5.00	0	11	1	0	12	2	5	5	0	12
5.00 - 6.00	0	45	6	0	51	2	35	14	0	51
6.00 - 7.00	12	51	7	1	71	1	58	12	0	71
7.00 - 8.00	27	155	15	0	197	19	159	19	0	197
8.00 - 9.00	15	155	14	0	184	23	131	28	2	184
9.00 - 10.00	9	135	14	0	158	22	112	23	1	158
10.00 - 11.00	12	100	11	1	124	7	106	11	0	124
11.00 - 12.00	12	119	12	1	144	11	116	15	2	144
12.00 - 13.00	6	114	15	1	136	15	95	26	0	136
13.00 - 14.00	6	122	14	1	143	9	112	22	0	143
14.00 - 15.00	12	134	17	0	163	13	119	29	2	163
15.00 - 16.00	3	121	14	1	139	6	105	25	3	139
16.00 - 17.00	9	124	15	0	148	9	110	29	0	148
17.00 - 18.00	18	117	17	3	155	9	127	18	1	155
18.00 - 19.00	24	120	17	1	162	11	114	30	7	162
19.00 - 20.00	9	96	14	2	121	7	88	23	3	121
20.00 - 21.00	3	70	10	0	83	2	46	32	3	83
21.00 - 22.00	0	38	5	0	43	0	28	14	1	43
22.00 - 23.00	0	38	5	0	43	0	29	14	0	43
23.00 - 24.00	0	31	4	0	35	1	21	12	1	35
Totale	186	1.931	232	12	2.361	170	1.736	424	31	2.361

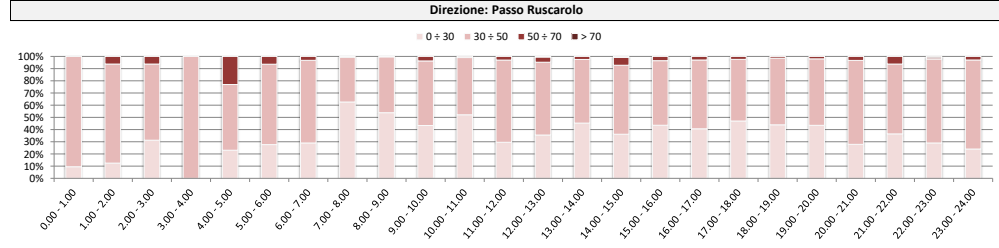
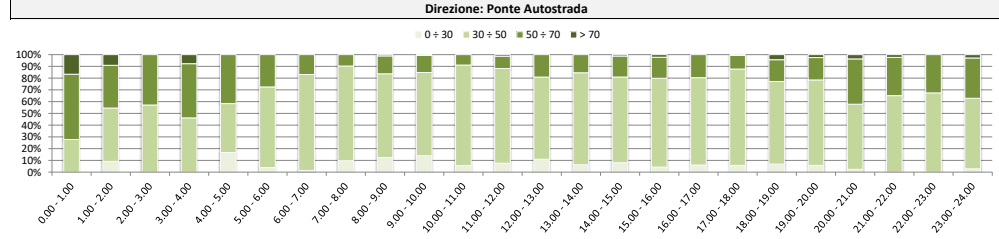
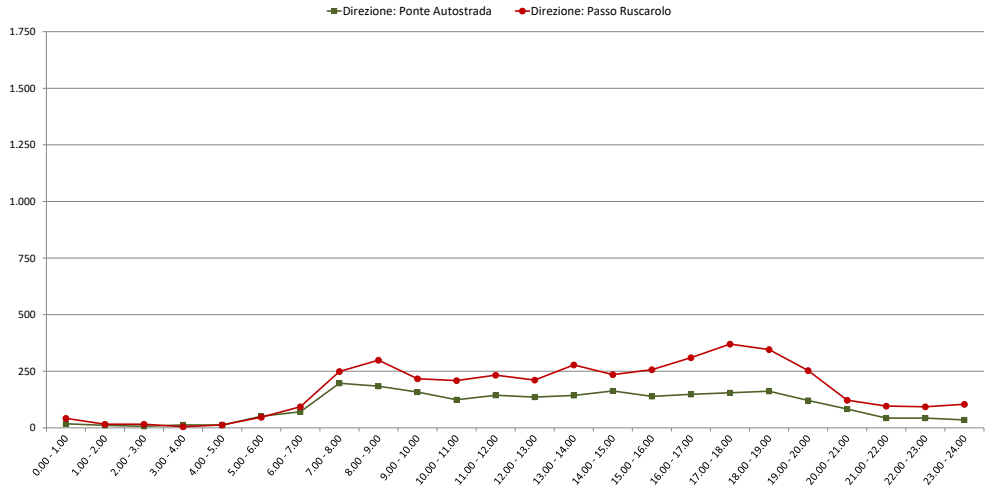
Direzione: Passo Ruscarolo										
Intervallo orario	Volumi				Totale	Velocità [Km/h]				Totale
	Moto	Auto	< 35 q.li	> 35 q.li		0 ÷ 30	30 ÷ 50	50 ÷ 70	> 70	
0.00 - 1.00	10	29	3	0	42	4	38	0	0	42
1.00 - 2.00	2	12	2	0	16	2	13	1	0	16
2.00 - 3.00	3	11	2	0	16	5	10	1	0	16
3.00 - 4.00	1	4	0	0	5	0	5	0	0	5
4.00 - 5.00	0	10	3	0	13	3	7	3	0	13
5.00 - 6.00	2	39	6	0	47	13	31	3	0	47
6.00 - 7.00	15	69	9	0	93	27	63	3	0	93
7.00 - 8.00	35	186	23	5	249	156	91	2	0	249
8.00 - 9.00	41	228	26	4	299	161	137	1	0	299
9.00 - 10.00	32	161	22	2	217	94	115	8	0	217
10.00 - 11.00	22	161	21	5	209	109	98	2	0	209
11.00 - 12.00	24	183	22	4	233	69	157	7	0	233
12.00 - 13.00	24	159	25	3	211	75	126	9	1	211
13.00 - 14.00	33	215	28	2	278	126	145	7	0	278
14.00 - 15.00	27	177	30	1	235	85	133	15	2	235
15.00 - 16.00	32	197	26	2	257	112	136	9	0	257
16.00 - 17.00	33	246	29	2	310	126	175	9	0	310
17.00 - 18.00	46	289	31	4	370	174	187	9	0	370
18.00 - 19.00	39	271	31	5	346	152	189	5	0	346
19.00 - 20.00	31	202	16	4	253	110	138	5	0	253
20.00 - 21.00	19	94	8	1	122	34	84	4	0	122
21.00 - 22.00	12	73	10	1	96	35	55	6	0	96
22.00 - 23.00	12	74	6	1	93	27	64	1	1	93
23.00 - 24.00	5	88	10	1	104	25	76	3	0	104
Totale	500	3.178	389	47	4.114	1.724	2.273	113	4	4.114

Intervallo Orario	Volumi				Totale	Velocità [Km/h]				Totale
	Moto	Auto	< 35 q.li	> 35 q.li		0 ÷ 30	30 ÷ 50	50 ÷ 70	> 70	
Diurno	153	1.516	175	9	1.853	154	1.406	275	18	1.853
Notturmo	33	415	57	3	508	16	330	149	13	508
Totale	186	1.931	232	12	2.361	170	1.736	424	31	2.361

Intervallo Orario	Volumi				Totale	Velocità [Km/h]				Totale
	Moto	Auto	< 35 q.li	> 35 q.li		0 ÷ 30	30 ÷ 50	50 ÷ 70	> 70	
Diurno	388	2.473	314	39	3.214	1.439	1.689	83	3	3.214
Notturmo	112	705	75	8	900	285	584	30	1	900
Totale	500	3.178	389	47	4.114	1.724	2.273	113	4	4.114

Ore di punta										
Intervallo Orario	Volumi				Totale	Velocità [Km/h]				Totale
	Moto	Auto	< 35 q.li	> 35 q.li		0 ÷ 30	30 ÷ 50	50 ÷ 70	> 70	
7.00 - 8.00	27	155	15	0	197	19	159	19	0	197
14.00 - 15.00	12	134	17	0	163	13	119	29	2	163

Ore di punta										
Intervallo Orario	Volumi				Totale	Velocità [Km/h]				Totale
	Moto	Auto	< 35 q.li	> 35 q.li		0 ÷ 30	30 ÷ 50	50 ÷ 70	> 70	
8.00 - 9.00	41	228	26	4	299	161	137	1	0	299
17.00 - 18.00	46	289	31	4	370	174	187	9	0	370



Comune di Genova

Monitoraggio del traffico

Sezione: 31

Strada: Via Borzoli

Data: sabato 9 ottobre 2021

Direzione: Ponte Autostrada										
Intervallo orario	Volumi				Totale	Velocità [Km/h]				Totale
	Moto	Auto	< 35 q.li	> 35 q.li		0 ÷ 30	30 ÷ 50	50 ÷ 70	> 70	
0.00 - 1.00	0	28	5	0	33	0	17	15	1	33
1.00 - 2.00	0	24	4	0	28	0	8	20	0	28
2.00 - 3.00	0	16	2	1	19	0	12	6	1	19
3.00 - 4.00	0	17	2	0	19	0	11	6	2	19
4.00 - 5.00	0	10	1	0	11	0	7	4	0	11
5.00 - 6.00	0	25	3	0	28	0	20	7	1	28
6.00 - 7.00	0	42	4	0	46	2	31	13	0	46
7.00 - 8.00	6	60	8	0	74	3	40	27	4	74
8.00 - 9.00	3	93	11	0	107	3	79	20	5	107
9.00 - 10.00	9	148	14	1	172	11	137	21	3	172
10.00 - 11.00	15	126	13	0	154	18	121	15	0	154
11.00 - 12.00	18	136	10	1	165	14	133	18	0	165
12.00 - 13.00	6	106	13	0	125	9	97	16	3	125
13.00 - 14.00	6	73	12	0	91	2	63	24	2	91
14.00 - 15.00	0	88	12	0	100	1	65	30	4	100
15.00 - 16.00	0	91	14	0	105	7	78	19	1	105
16.00 - 17.00	12	99	17	0	128	6	77	41	4	128
17.00 - 18.00	9	104	14	1	128	8	91	29	0	128
18.00 - 19.00	12	100	12	0	124	7	90	25	2	124
19.00 - 20.00	15	93	12	0	120	3	85	30	2	120
20.00 - 21.00	6	41	6	0	53	1	30	21	1	53
21.00 - 22.00	0	32	5	0	37	0	18	15	4	37
22.00 - 23.00	0	36	4	0	40	1	29	10	0	40
23.00 - 24.00	3	32	6	0	41	1	16	22	2	41
Totale	120	1.620	204	4	1.948	97	1.355	454	42	1.948

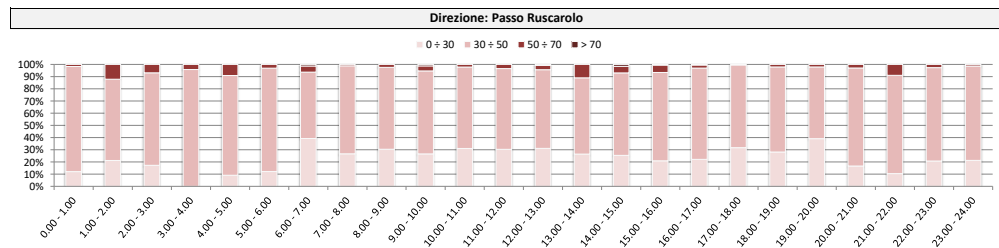
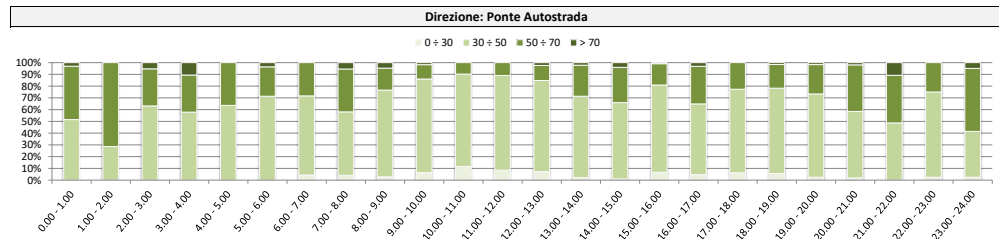
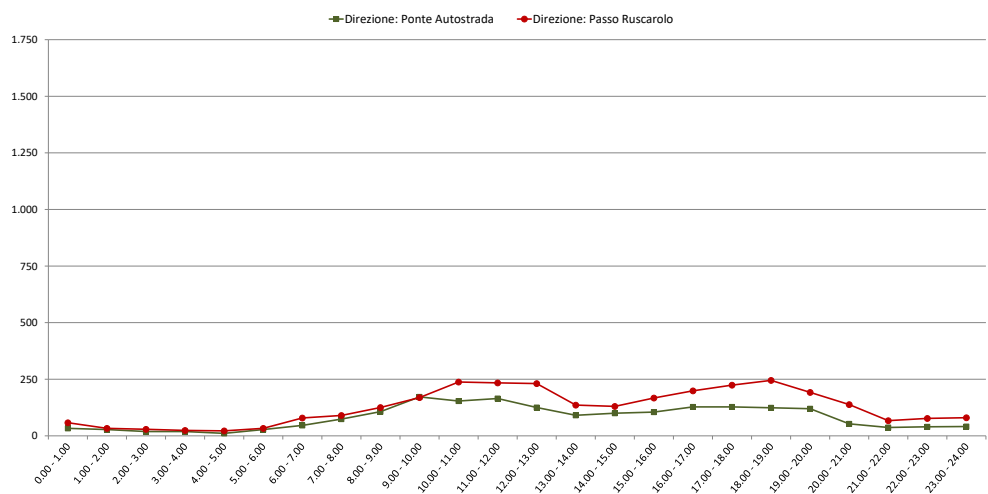
Direzione: Passo Ruscarolo										
Intervallo orario	Volumi				Totale	Velocità [Km/h]				Totale
	Moto	Auto	< 35 q.li	> 35 q.li		0 ÷ 30	30 ÷ 50	50 ÷ 70	> 70	
0.00 - 1.00	9	44	5	0	58	7	50	1	0	58
1.00 - 2.00	0	29	4	0	33	7	22	4	0	33
2.00 - 3.00	2	25	2	0	29	5	22	2	0	29
3.00 - 4.00	5	17	2	0	24	0	23	1	0	24
4.00 - 5.00	2	17	3	0	22	2	18	2	0	22
5.00 - 6.00	3	26	4	0	33	4	28	1	0	33
6.00 - 7.00	5	67	7	0	79	31	43	4	1	79
7.00 - 8.00	12	68	9	1	90	24	65	1	0	90
8.00 - 9.00	14	98	13	0	125	38	84	3	0	125
9.00 - 10.00	21	127	18	3	169	45	115	7	2	169
10.00 - 11.00	41	176	20	1	238	74	159	5	0	238
11.00 - 12.00	27	182	24	1	234	71	155	8	0	234
12.00 - 13.00	24	180	25	2	231	72	149	8	2	231
13.00 - 14.00	6	111	18	1	136	36	85	15	0	136
14.00 - 15.00	13	100	17	0	130	33	88	7	2	130
15.00 - 16.00	27	118	21	1	167	35	121	10	1	167
16.00 - 17.00	23	155	20	1	199	44	149	5	1	199
17.00 - 18.00	34	169	20	1	224	71	152	1	0	224
18.00 - 19.00	28	192	24	1	245	69	171	5	0	245
19.00 - 20.00	25	151	15	1	192	75	113	4	0	192
20.00 - 21.00	15	113	10	0	138	23	111	4	0	138
21.00 - 22.00	11	50	5	1	67	7	54	6	0	67
22.00 - 23.00	9	64	4	0	77	16	59	2	0	77
23.00 - 24.00	4	71	5	0	80	17	62	1	0	80
Totale	360	2.350	295	15	3.020	806	2.098	107	9	3.020

Intervallo Orario	Volumi				Totale	Velocità [Km/h]				Totale
	Moto	Auto	< 35 q.li	> 35 q.li		0 ÷ 30	30 ÷ 50	50 ÷ 70	> 70	
Diurno	96	1.224	150	3	1.473	89	1.071	285	28	1.473
Notturmo	24	396	54	1	475	8	284	169	14	475
Totale	120	1.620	204	4	1.948	97	1.355	454	42	1.948

Intervallo Orario	Volumi				Totale	Velocità [Km/h]				Totale
	Moto	Auto	< 35 q.li	> 35 q.li		0 ÷ 30	30 ÷ 50	50 ÷ 70	> 70	
Diurno	270	1.676	229	13	2.188	612	1.493	75	8	2.188
Notturmo	90	674	66	2	832	194	605	32	1	832
Totale	360	2.350	295	15	3.020	806	2.098	107	9	3.020

Ore di punta										
Intervallo Orario	Volumi				Totale	Velocità [Km/h]				Totale
	Moto	Auto	< 35 q.li	> 35 q.li		0 ÷ 30	30 ÷ 50	50 ÷ 70	> 70	
9.00 - 10.00	9	148	14	1	172	11	137	21	3	172
16.00 - 17.00	12	99	17	0	128	6	77	41	4	128

Ore di punta										
Intervallo Orario	Volumi				Totale	Velocità [Km/h]				Totale
	Moto	Auto	< 35 q.li	> 35 q.li		0 ÷ 30	30 ÷ 50	50 ÷ 70	> 70	
10.00 - 11.00	41	176	20	1	238	74	159	5	0	238
18.00 - 19.00	28	192	24	1	245	69	171	5	0	245



Comune di Genova

Monitoraggio del traffico

Sezione: 31

Strada: Via Borzoli

Data: domenica 10 ottobre 2021

Direzione: Ponte Autostrada										
Intervallo orario	Volumi				Totale	Velocità [Km/h]				Totale
	Moto	Auto	< 35 q.li	> 35 q.li		0 ÷ 30	30 ÷ 50	50 ÷ 70	> 70	
0.00 - 1.00	3	26	4	0	33	0	19	12	2	33
1.00 - 2.00	0	35	4	0	39	0	21	16	2	39
2.00 - 3.00	3	5	1	0	9	0	4	4	1	9
3.00 - 4.00	0	10	0	0	10	0	6	4	0	10
4.00 - 5.00	0	13	1	0	14	0	7	3	4	14
5.00 - 6.00	0	12	2	0	14	0	7	6	1	14
6.00 - 7.00	3	14	2	0	19	2	14	3	0	19
7.00 - 8.00	0	32	2	0	34	1	26	7	0	34
8.00 - 9.00	12	35	4	0	51	7	39	5	0	51
9.00 - 10.00	9	119	9	0	137	8	115	13	1	137
10.00 - 11.00	12	130	9	0	151	22	113	15	1	151
11.00 - 12.00	0	102	9	0	111	3	94	13	1	111
12.00 - 13.00	0	73	8	1	82	3	64	13	2	82
13.00 - 14.00	3	62	9	0	74	2	44	24	4	74
14.00 - 15.00	0	80	10	0	90	0	69	19	2	90
15.00 - 16.00	3	70	10	0	83	1	53	23	6	83
16.00 - 17.00	3	64	9	0	76	2	56	16	2	76
17.00 - 18.00	3	82	11	0	96	3	63	30	0	96
18.00 - 19.00	9	75	8	0	92	3	67	18	4	92
19.00 - 20.00	0	60	10	0	70	1	41	26	2	70
20.00 - 21.00	0	40	5	0	45	0	29	15	1	45
21.00 - 22.00	0	40	6	0	46	1	22	19	4	46
22.00 - 23.00	0	36	5	0	41	0	21	17	3	41
23.00 - 24.00	0	26	2	0	28	1	14	12	1	28
Totale	63	1.241	140	1	1.445	60	1.008	333	44	1.445

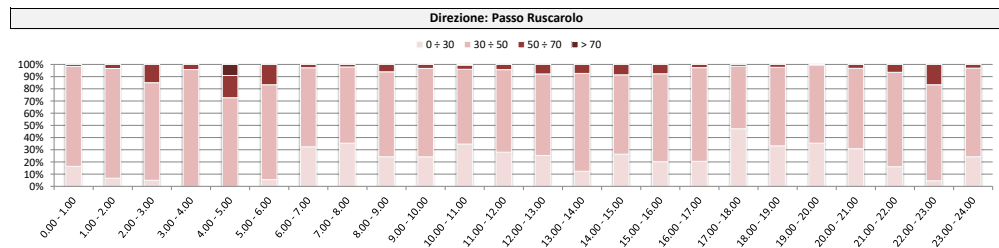
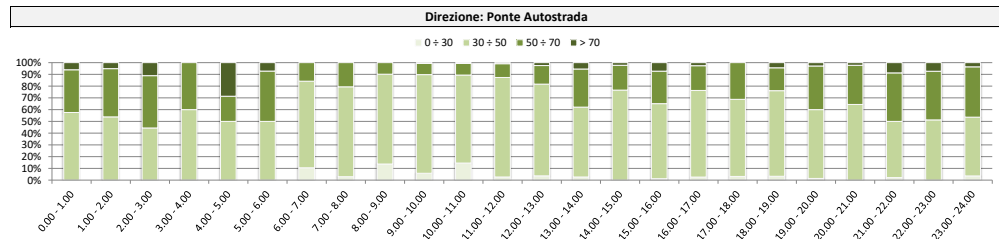
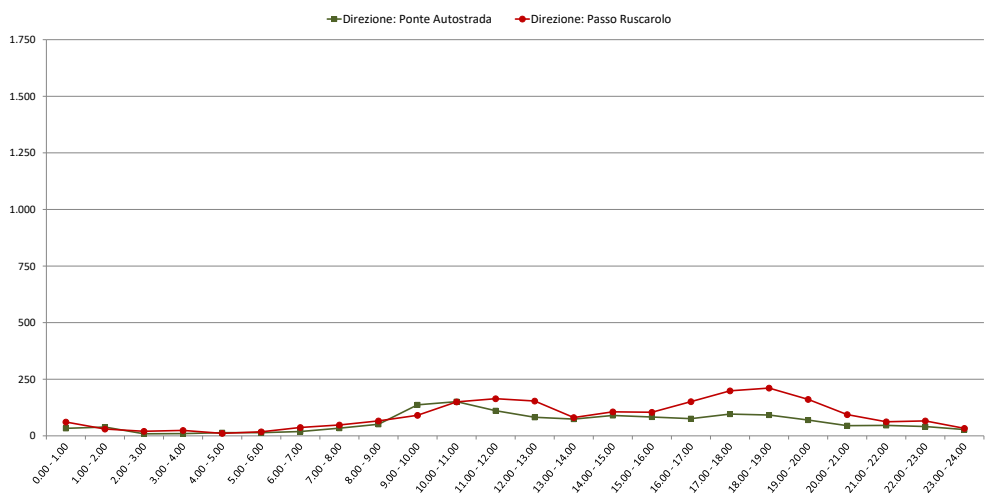
Direzione: Passo Ruscarolo										
Intervallo orario	Volumi				Totale	Velocità [Km/h]				Totale
	Moto	Auto	< 35 q.li	> 35 q.li		0 ÷ 30	30 ÷ 50	50 ÷ 70	> 70	
0.00 - 1.00	7	50	4	0	61	10	50	1	0	61
1.00 - 2.00	4	23	3	0	30	2	27	1	0	30
2.00 - 3.00	1	18	1	0	20	1	16	3	0	20
3.00 - 4.00	4	18	2	0	24	0	23	1	0	24
4.00 - 5.00	0	10	1	0	11	0	8	2	1	11
5.00 - 6.00	3	14	1	0	18	1	14	3	0	18
6.00 - 7.00	3	30	4	0	37	12	24	1	0	37
7.00 - 8.00	3	41	4	0	48	17	30	1	0	48
8.00 - 9.00	3	54	9	0	66	16	46	4	0	66
9.00 - 10.00	12	72	7	0	91	22	66	3	0	91
10.00 - 11.00	22	112	15	1	150	52	92	5	1	150
11.00 - 12.00	22	128	13	1	164	46	111	7	0	164
12.00 - 13.00	17	116	20	1	154	39	103	12	0	154
13.00 - 14.00	3	65	12	1	81	10	65	6	0	81
14.00 - 15.00	9	85	11	1	106	28	69	9	0	106
15.00 - 16.00	9	82	13	0	104	21	75	8	0	104
16.00 - 17.00	12	123	15	1	151	31	116	4	0	151
17.00 - 18.00	20	163	14	2	199	94	102	3	0	199
18.00 - 19.00	24	171	12	4	211	70	136	5	0	211
19.00 - 20.00	12	136	12	1	161	57	103	1	0	161
20.00 - 21.00	15	71	8	0	94	29	62	3	0	94
21.00 - 22.00	6	51	5	0	62	10	48	4	0	62
22.00 - 23.00	5	54	7	0	66	3	52	11	0	66
23.00 - 24.00	2	28	3	0	33	8	24	1	0	33
Totale	218	1.715	196	13	2.142	579	1.462	99	2	2.142

Intervallo Orario	Volumi				Totale	Velocità [Km/h]				Totale
	Moto	Auto	< 35 q.li	> 35 q.li		0 ÷ 30	30 ÷ 50	50 ÷ 70	> 70	
Diurno	54	924	98	1	1.077	55	803	196	23	1.077
Notturmo	9	317	42	0	368	5	205	137	21	368
Totale	63	1.241	140	1	1.445	60	1.008	333	44	1.445

Intervallo Orario	Volumi				Totale	Velocità [Km/h]				Totale
	Moto	Auto	< 35 q.li	> 35 q.li		0 ÷ 30	30 ÷ 50	50 ÷ 70	> 70	
Diurno	156	1.212	145	12	1.525	446	1.011	67	1	1.525
Notturmo	62	503	51	1	617	133	451	32	1	617
Totale	218	1.715	196	13	2.142	579	1.462	99	2	2.142

Ore di punta										
Intervallo Orario	Volumi				Totale	Velocità [Km/h]				Totale
	Moto	Auto	< 35 q.li	> 35 q.li		0 ÷ 30	30 ÷ 50	50 ÷ 70	> 70	
10.00 - 11.00	12	130	9	0	151	22	113	15	1	151
17.00 - 18.00	3	82	11	0	96	3	63	30	0	96

Ore di punta										
Intervallo Orario	Volumi				Totale	Velocità [Km/h]				Totale
	Moto	Auto	< 35 q.li	> 35 q.li		0 ÷ 30	30 ÷ 50	50 ÷ 70	> 70	
11.00 - 12.00	22	128	13	1	164	46	111	7	0	164
18.00 - 19.00	24	171	12	4	211	70	136	5	0	211



Comune di Genova

Monitoraggio del traffico

Sezione: 32

Strada: Via Da Bissone

Data: lunedì 11 ottobre 2021

Direzione: Senso Unico										
Intervallo orario	Volumi				Totale	Velocità [Km/h]				Totale
	Moto	Auto	< 35 q.li	> 35 q.li		0 ÷ 30	30 ÷ 50	50 ÷ 70	> 70	
0.00 - 1.00	7	36	0	0	43	7	30	6	0	43
1.00 - 2.00	2	11	0	0	13	1	11	1	0	13
2.00 - 3.00	1	8	0	0	9	1	8	0	0	9
3.00 - 4.00	0	7	0	0	7	1	6	0	0	7
4.00 - 5.00	0	6	1	0	7	2	5	0	0	7
5.00 - 6.00	8	34	7	0	49	7	39	3	0	49
6.00 - 7.00	23	50	7	0	80	16	56	8	0	80
7.00 - 8.00	34	163	19	5	221	115	104	1	1	221
8.00 - 9.00	33	172	20	7	232	116	115	1	0	232
9.00 - 10.00	31	140	27	1	199	96	102	1	0	199
10.00 - 11.00	37	156	17	7	217	93	122	2	0	217
11.00 - 12.00	50	177	24	7	258	105	153	0	0	258
12.00 - 13.00	50	191	15	6	262	110	149	3	0	262
13.00 - 14.00	65	154	18	4	241	92	141	8	0	241
14.00 - 15.00	22	163	25	3	213	92	121	0	0	213
15.00 - 16.00	23	153	22	2	200	93	106	1	0	200
16.00 - 17.00	13	172	17	3	205	90	114	1	0	205
17.00 - 18.00	29	260	13	4	306	119	185	2	0	306
18.00 - 19.00	36	211	11	3	261	107	151	3	0	261
19.00 - 20.00	15	141	7	1	164	46	113	5	0	164
20.00 - 21.00	4	74	6	1	85	30	54	1	0	85
21.00 - 22.00	5	30	2	0	37	12	24	1	0	37
22.00 - 23.00	3	48	0	0	51	10	37	4	0	51
23.00 - 24.00	1	18	1	0	20	7	13	0	0	20
Totale	492	2.575	259	54	3.380	1.368	1.959	52	1	3.380

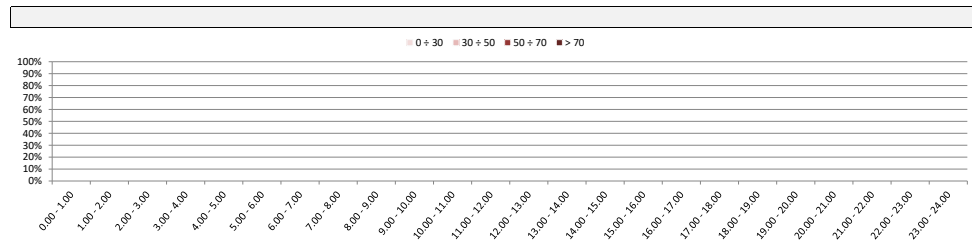
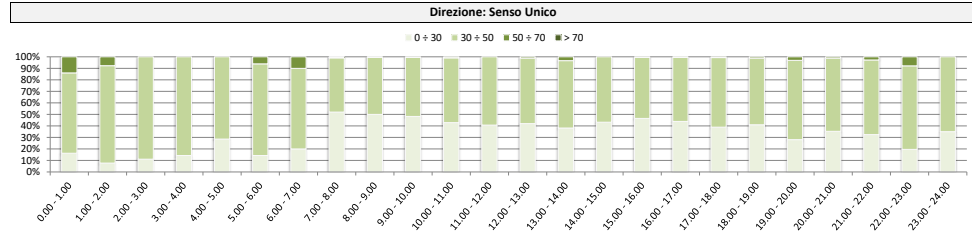
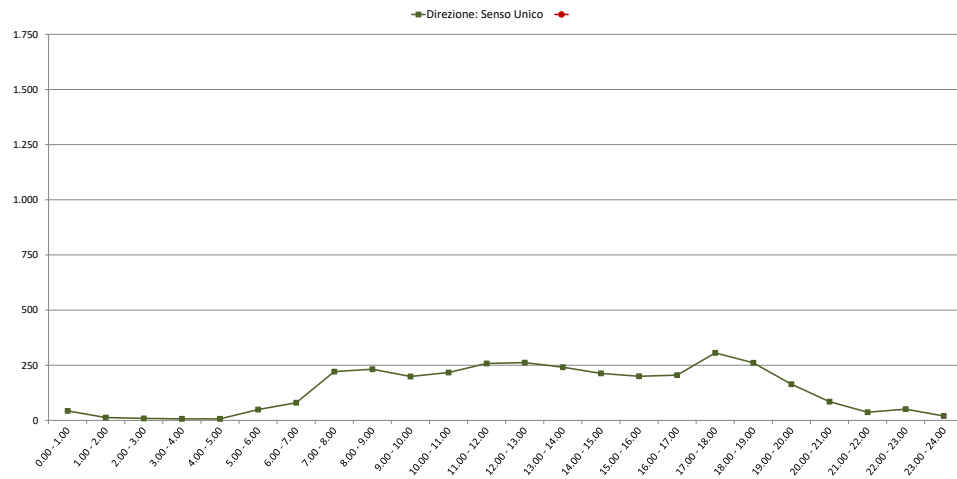
Intervallo orario	Volumi				Totale	Velocità [Km/h]				Totale
	Moto	Auto	< 35 q.li	> 35 q.li		0 ÷ 30	30 ÷ 50	50 ÷ 70	> 70	
0.00 - 1.00										
1.00 - 2.00										
2.00 - 3.00										
3.00 - 4.00										
4.00 - 5.00										
5.00 - 6.00										
6.00 - 7.00										
7.00 - 8.00										
8.00 - 9.00										
9.00 - 10.00										
10.00 - 11.00										
11.00 - 12.00										
12.00 - 13.00										
13.00 - 14.00										
14.00 - 15.00										
15.00 - 16.00										
16.00 - 17.00										
17.00 - 18.00										
18.00 - 19.00										
19.00 - 20.00										
20.00 - 21.00										
21.00 - 22.00										
22.00 - 23.00										
23.00 - 24.00										
Totale										

Intervallo Orario	Volumi				Totale	Velocità [Km/h]				Totale
	Moto	Auto	< 35 q.li	> 35 q.li		0 ÷ 30	30 ÷ 50	50 ÷ 70	> 70	
Diurno	423	2.112	228	52	2.815	1.228	1.563	23	1	2.815
Notturmo	69	463	31	2	565	140	396	29	0	565
Totale	492	2.575	259	54	3.380	1.368	1.959	52	1	3.380

Intervallo Orario	Volumi				Totale	Velocità [Km/h]				Totale
	Moto	Auto	< 35 q.li	> 35 q.li		0 ÷ 30	30 ÷ 50	50 ÷ 70	> 70	
Diurno										
Notturmo										
Totale										

Ore di punta										
Intervallo Orario	Volumi				Totale	Velocità [Km/h]				Totale
	Moto	Auto	< 35 q.li	> 35 q.li		0 ÷ 30	30 ÷ 50	50 ÷ 70	> 70	
12.00 - 13.00	50	191	15	6	262	110	149	3	0	262
17.00 - 18.00	29	260	13	4	306	119	185	2	0	306

Ore di punta										
Intervallo Orario	Volumi				Totale	Velocità [Km/h]				Totale
	Moto	Auto	< 35 q.li	> 35 q.li		0 ÷ 30	30 ÷ 50	50 ÷ 70	> 70	
0.00 - 1.00										
13.00 - 14.00										



Comune di Genova

Monitoraggio del traffico

Sezione: 32

Strada: Via Da Bissone

Data: martedì 5 ottobre 2021

Direzione: Senso Unico										
Intervallo orario	Volumi				Totale	Velocità [Km/h]				Totale
	Moto	Auto	< 35 q.li	> 35 q.li		0 ÷ 30	30 ÷ 50	50 ÷ 70	> 70	
0.00 - 1.00	0	10	0	0	10	2	7	1	0	10
1.00 - 2.00	0	12	1	0	13	4	9	0	0	13
2.00 - 3.00	2	8	0	0	10	0	10	0	0	10
3.00 - 4.00	0	7	1	0	8	2	6	0	0	8
4.00 - 5.00	0	5	1	0	6	3	3	0	0	6
5.00 - 6.00	3	25	4	0	32	5	23	4	0	32
6.00 - 7.00	21	57	11	1	90	17	71	2	0	90
7.00 - 8.00	22	167	13	4	206	95	110	1	0	206
8.00 - 9.00	30	180	24	2	236	121	113	2	0	236
9.00 - 10.00	18	170	22	3	213	101	112	0	0	213
10.00 - 11.00	20	198	19	4	241	141	98	2	0	241
11.00 - 12.00	15	196	32	2	245	151	94	0	0	245
12.00 - 13.00	25	218	14	2	259	115	142	2	0	259
13.00 - 14.00	26	187	17	6	236	130	104	2	0	236
14.00 - 15.00	30	192	27	2	251	104	145	2	0	251
15.00 - 16.00	27	205	28	6	266	163	103	0	0	266
16.00 - 17.00	42	251	16	15	324	202	119	3	0	324
17.00 - 18.00	60	292	10	13	375	173	198	4	0	375
18.00 - 19.00	62	325	16	9	412	178	232	2	0	412
19.00 - 20.00	51	209	10	10	280	108	164	8	0	280
20.00 - 21.00	44	105	6	2	157	40	110	7	0	157
21.00 - 22.00	15	62	4	0	81	17	60	4	0	81
22.00 - 23.00	14	78	0	1	93	19	69	5	0	93
23.00 - 24.00	8	59	1	2	70	18	49	3	0	70
Totale	535	3.218	277	84	4.114	1.909	2.151	54	0	4.114

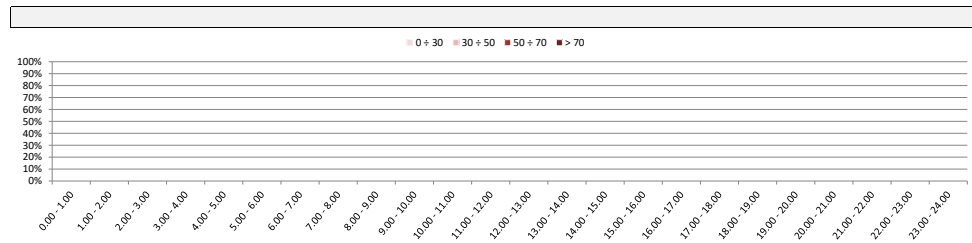
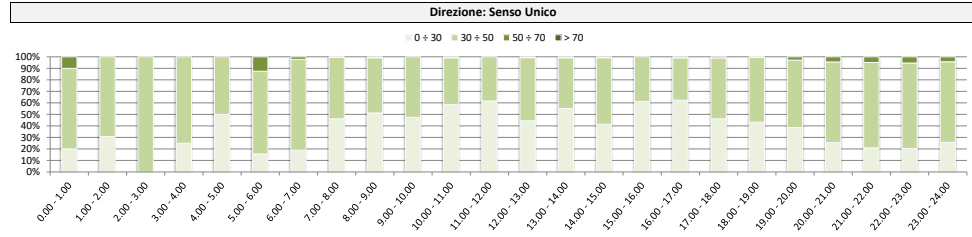
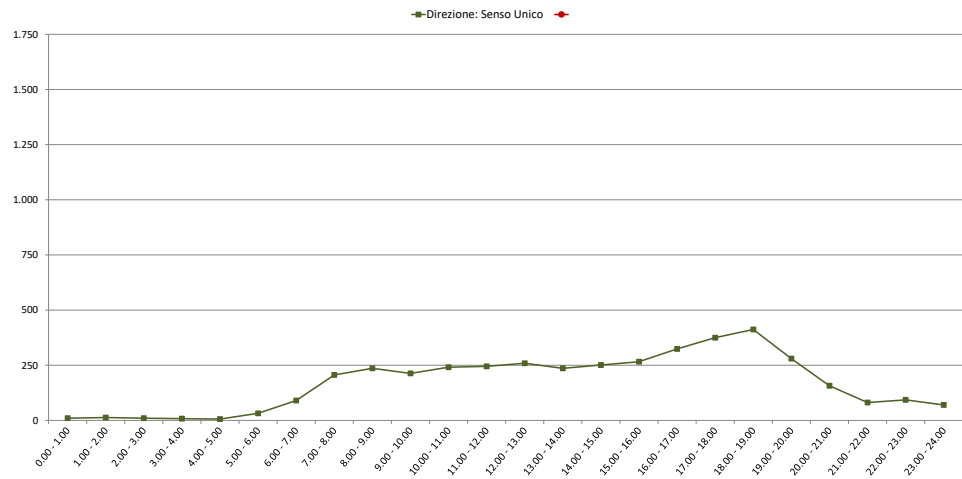
Direzione: Senso Unico										
Intervallo orario	Volumi				Totale	Velocità [Km/h]				Totale
	Moto	Auto	< 35 q.li	> 35 q.li		0 ÷ 30	30 ÷ 50	50 ÷ 70	> 70	
0.00 - 1.00										
1.00 - 2.00										
2.00 - 3.00										
3.00 - 4.00										
4.00 - 5.00										
5.00 - 6.00										
6.00 - 7.00										
7.00 - 8.00										
8.00 - 9.00										
9.00 - 10.00										
10.00 - 11.00										
11.00 - 12.00										
12.00 - 13.00										
13.00 - 14.00										
14.00 - 15.00										
15.00 - 16.00										
16.00 - 17.00										
17.00 - 18.00										
18.00 - 19.00										
19.00 - 20.00										
20.00 - 21.00										
21.00 - 22.00										
22.00 - 23.00										
23.00 - 24.00										
Totale										

Intervallo Orario	Volumi				Totale	Velocità [Km/h]				Totale
	Moto	Auto	< 35 q.li	> 35 q.li		0 ÷ 30	30 ÷ 50	50 ÷ 70	> 70	
Diurno	377	2.581	238	68	3.264	1.674	1.570	20	0	3.264
Notturmo	158	637	39	16	850	235	581	34	0	850
Totale	535	3.218	277	84	4.114	1.909	2.151	54	0	4.114

Intervallo Orario	Volumi				Totale	Velocità [Km/h]				Totale
	Moto	Auto	< 35 q.li	> 35 q.li		0 ÷ 30	30 ÷ 50	50 ÷ 70	> 70	
Diurno										
Notturmo										
Totale										

Ore di punta										
Intervallo Orario	Volumi				Totale	Velocità [Km/h]				Totale
	Moto	Auto	< 35 q.li	> 35 q.li		0 ÷ 30	30 ÷ 50	50 ÷ 70	> 70	
12.00 - 13.00	25	218	14	2	259	115	142	2	0	259
18.00 - 19.00	62	325	16	9	412	178	232	2	0	412

Ore di punta										
Intervallo Orario	Volumi				Totale	Velocità [Km/h]				Totale
	Moto	Auto	< 35 q.li	> 35 q.li		0 ÷ 30	30 ÷ 50	50 ÷ 70	> 70	
0.00 - 1.00										
13.00 - 14.00										



Comune di Genova

Monitoraggio del traffico

Sezione: 32

Strada: Via Da Bissone

Data: mercoledì 6 ottobre 2021

Direzione: Senso Unico										
Intervallo orario	Volumi				Totale	Velocità [Km/h]				Totale
	Moto	Auto	< 35 q.li	> 35 q.li		0 ÷ 30	30 ÷ 50	50 ÷ 70	> 70	
0.00 - 1.00	4	23	1	1	29	5	21	3	0	29
1.00 - 2.00	6	21	0	0	27	6	19	2	0	27
2.00 - 3.00	1	6	0	0	7	0	6	1	0	7
3.00 - 4.00	0	6	1	0	7	3	4	0	0	7
4.00 - 5.00	2	8	2	0	12	1	9	2	0	12
5.00 - 6.00	8	22	5	0	35	6	27	2	0	35
6.00 - 7.00	13	73	8	1	95	28	66	1	0	95
7.00 - 8.00	32	167	14	3	216	110	106	0	0	216
8.00 - 9.00	25	193	28	10	256	165	91	0	0	256
9.00 - 10.00	33	165	14	2	214	94	120	0	0	214
10.00 - 11.00	33	172	23	3	231	119	112	0	0	231
11.00 - 12.00	51	147	21	3	222	83	137	2	0	222
12.00 - 13.00	52	202	18	7	279	118	157	4	0	279
13.00 - 14.00	43	185	21	9	258	111	144	3	0	258
14.00 - 15.00	44	189	19	4	256	87	168	1	0	256
15.00 - 16.00	57	190	23	2	272	111	154	7	0	272
16.00 - 17.00	72	222	22	7	323	177	143	3	0	323
17.00 - 18.00	66	272	14	19	371	209	160	2	0	371
18.00 - 19.00	82	307	8	17	414	186	224	4	0	414
19.00 - 20.00	92	226	12	9	339	141	191	7	0	339
20.00 - 21.00	40	127	6	2	175	41	125	9	0	175
21.00 - 22.00	30	67	3	0	100	33	61	6	0	100
22.00 - 23.00	20	75	0	1	96	14	71	11	0	96
23.00 - 24.00	15	45	2	0	62	14	44	4	0	62
Totale	821	3.110	265	100	4.296	1.862	2.360	74	0	4.296

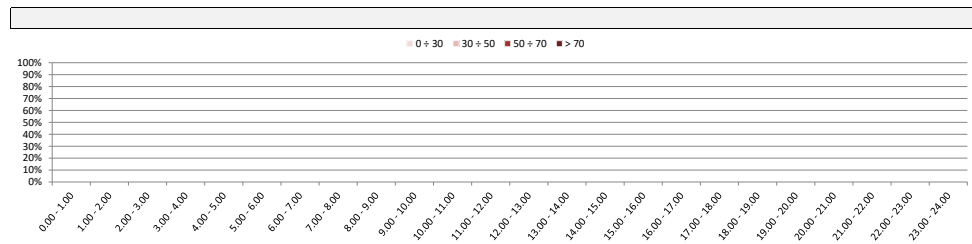
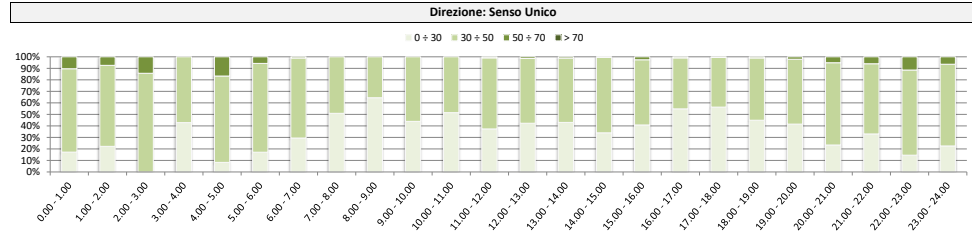
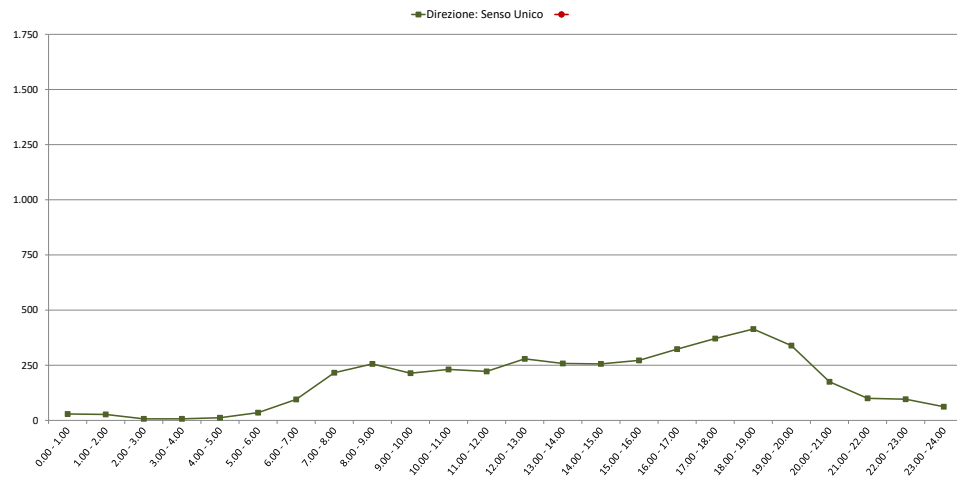
Intervallo orario	Volumi				Totale	Velocità [Km/h]				Totale
	Moto	Auto	< 35 q.li	> 35 q.li		0 ÷ 30	30 ÷ 50	50 ÷ 70	> 70	
0.00 - 1.00										
1.00 - 2.00										
2.00 - 3.00										
3.00 - 4.00										
4.00 - 5.00										
5.00 - 6.00										
6.00 - 7.00										
7.00 - 8.00										
8.00 - 9.00										
9.00 - 10.00										
10.00 - 11.00										
11.00 - 12.00										
12.00 - 13.00										
13.00 - 14.00										
14.00 - 15.00										
15.00 - 16.00										
16.00 - 17.00										
17.00 - 18.00										
18.00 - 19.00										
19.00 - 20.00										
20.00 - 21.00										
21.00 - 22.00										
22.00 - 23.00										
23.00 - 24.00										
Totale										

Intervallo Orario	Volumi				Totale	Velocità [Km/h]				Totale
	Moto	Auto	< 35 q.li	> 35 q.li		0 ÷ 30	30 ÷ 50	50 ÷ 70	> 70	
Diurno	590	2.411	225	86	3.312	1.570	1.716	26	0	3.312
Notturno	231	699	40	14	984	292	644	48	0	984
Totale	821	3.110	265	100	4.296	1.862	2.360	74	0	4.296

Intervallo Orario	Volumi				Totale	Velocità [Km/h]				Totale
	Moto	Auto	< 35 q.li	> 35 q.li		0 ÷ 30	30 ÷ 50	50 ÷ 70	> 70	
Diurno										
Notturno										
Totale										

Ore di punta										
Intervallo Orario	Volumi				Totale	Velocità [Km/h]				Totale
	Moto	Auto	< 35 q.li	> 35 q.li		0 ÷ 30	30 ÷ 50	50 ÷ 70	> 70	
12.00 - 13.00	52	202	18	7	279	118	157	4	0	279
18.00 - 19.00	82	307	8	17	414	186	224	4	0	414

Ore di punta										
Intervallo Orario	Volumi				Totale	Velocità [Km/h]				Totale
	Moto	Auto	< 35 q.li	> 35 q.li		0 ÷ 30	30 ÷ 50	50 ÷ 70	> 70	
0.00 - 1.00										
13.00 - 14.00										



Comune di Genova

Monitoraggio del traffico

Sezione: 32

Strada: Via Da Bissone

Data: giovedì 7 ottobre 2021

Direzione: Senso Unico										
Intervallo orario	Volumi				Totale	Velocità [Km/h]				Totale
	Moto	Auto	< 35 q.li	> 35 q.li		0 ÷ 30	30 ÷ 50	50 ÷ 70	> 70	
0.00 - 1.00	6	27	0	0	33	10	20	3	0	33
1.00 - 2.00	2	14	0	0	16	2	13	1	0	16
2.00 - 3.00	3	11	1	0	15	4	11	0	0	15
3.00 - 4.00	0	7	0	0	7	0	7	0	0	7
4.00 - 5.00	1	5	1	0	7	1	4	2	0	7
5.00 - 6.00	6	21	6	1	34	10	22	2	0	34
6.00 - 7.00	23	66	7	0	96	28	62	6	0	96
7.00 - 8.00	33	161	21	5	220	92	126	2	0	220
8.00 - 9.00	35	192	12	4	243	105	137	1	0	243
9.00 - 10.00	22	155	25	5	207	98	108	1	0	207
10.00 - 11.00	45	145	16	0	206	92	111	2	1	206
11.00 - 12.00	39	187	18	6	250	108	139	3	0	250
12.00 - 13.00	65	176	21	5	267	102	153	12	0	267
13.00 - 14.00	46	181	24	6	257	146	108	3	0	257
14.00 - 15.00	48	153	29	8	238	98	137	3	0	238
15.00 - 16.00	52	196	19	8	275	120	150	5	0	275
16.00 - 17.00	63	219	19	9	310	160	148	2	0	310
17.00 - 18.00	94	291	19	15	419	217	197	5	0	419
18.00 - 19.00	111	304	12	15	442	225	216	1	0	442
19.00 - 20.00	94	216	9	9	328	133	186	9	0	328
20.00 - 21.00	41	114	6	1	162	43	110	9	0	162
21.00 - 22.00	30	67	6	0	103	25	72	6	0	103
22.00 - 23.00	24	74	0	1	99	20	74	4	1	99
23.00 - 24.00	15	56	4	1	76	24	45	7	0	76
Totale	898	3.038	275	99	4.310	1.863	2.356	89	2	4.310

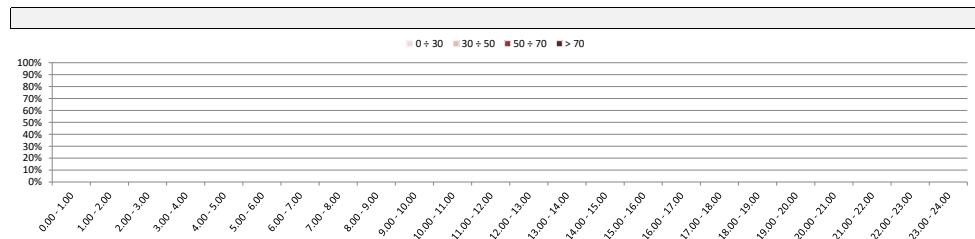
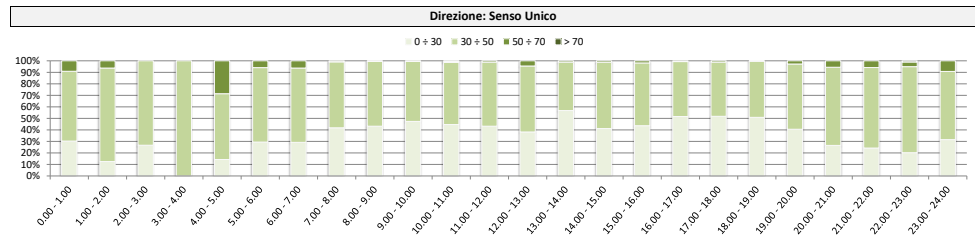
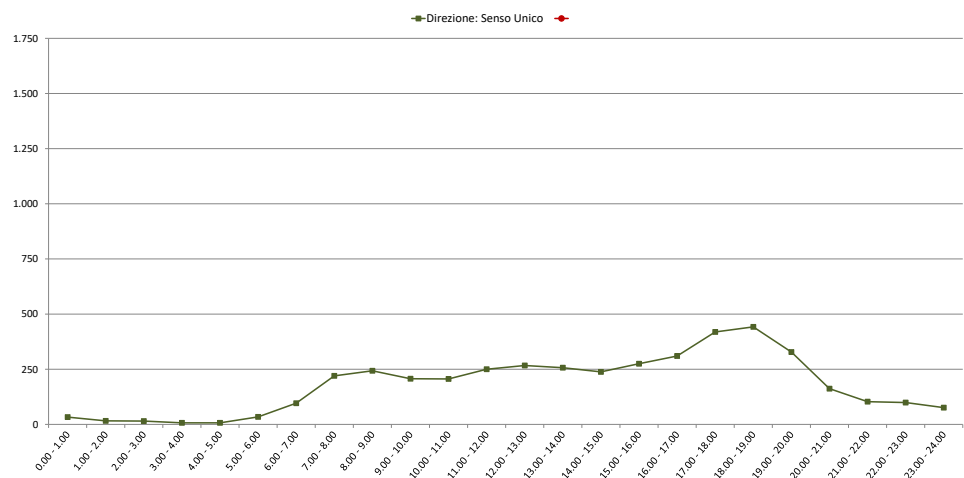
Direzione: Senso Unico										
Intervallo orario	Volumi				Totale	Velocità [Km/h]				Totale
	Moto	Auto	< 35 q.li	> 35 q.li		0 ÷ 30	30 ÷ 50	50 ÷ 70	> 70	
0.00 - 1.00										
1.00 - 2.00										
2.00 - 3.00										
3.00 - 4.00										
4.00 - 5.00										
5.00 - 6.00										
6.00 - 7.00										
7.00 - 8.00										
8.00 - 9.00										
9.00 - 10.00										
10.00 - 11.00										
11.00 - 12.00										
12.00 - 13.00										
13.00 - 14.00										
14.00 - 15.00										
15.00 - 16.00										
16.00 - 17.00										
17.00 - 18.00										
18.00 - 19.00										
19.00 - 20.00										
20.00 - 21.00										
21.00 - 22.00										
22.00 - 23.00										
23.00 - 24.00										
Totale										

Intervallo Orario	Volumi				Totale	Velocità [Km/h]				Totale
	Moto	Auto	< 35 q.li	> 35 q.li		0 ÷ 30	30 ÷ 50	50 ÷ 70	> 70	
Diurno	653	2.360	235	86	3.334	1.563	1.730	40	1	3.334
Notturmo	245	678	40	13	976	300	626	49	1	976
Totale	898	3.038	275	99	4.310	1.863	2.356	89	2	4.310

Intervallo Orario	Volumi				Totale	Velocità [Km/h]				Totale
	Moto	Auto	< 35 q.li	> 35 q.li		0 ÷ 30	30 ÷ 50	50 ÷ 70	> 70	
Diurno										
Notturmo										
Totale										

Ore di punta										
Intervallo Orario	Volumi				Totale	Velocità [Km/h]				Totale
	Moto	Auto	< 35 q.li	> 35 q.li		0 ÷ 30	30 ÷ 50	50 ÷ 70	> 70	
12.00 - 13.00	65	176	21	5	267	102	153	12	0	267
18.00 - 19.00	111	304	12	15	442	225	216	1	0	442

Ore di punta										
Intervallo Orario	Volumi				Totale	Velocità [Km/h]				Totale
	Moto	Auto	< 35 q.li	> 35 q.li		0 ÷ 30	30 ÷ 50	50 ÷ 70	> 70	
0.00 - 1.00										
13.00 - 14.00										



Comune di Genova

Monitoraggio del traffico

Sezione: 32

Strada: Via Da Bissone

Data: venerdì 8 ottobre 2021

Direzione: Senso Unico										
Intervallo orario	Volumi				Totale	Velocità [Km/h]				Totale
	Moto	Auto	< 35 q.li	> 35 q.li		0 ÷ 30	30 ÷ 50	50 ÷ 70	> 70	
0.00 - 1.00	14	28	0	0	42	4	29	8	1	42
1.00 - 2.00	4	21	1	0	26	6	19	1	0	26
2.00 - 3.00	4	6	1	0	11	1	8	2	0	11
3.00 - 4.00	1	10	2	0	13	2	10	1	0	13
4.00 - 5.00	1	8	0	0	9	3	5	1	0	9
5.00 - 6.00	12	27	6	0	45	8	29	8	0	45
6.00 - 7.00	22	73	9	4	108	22	81	5	0	108
7.00 - 8.00	42	171	24	4	241	120	117	4	0	241
8.00 - 9.00	32	173	31	7	243	127	115	1	0	243
9.00 - 10.00	31	168	27	2	228	117	108	3	0	228
10.00 - 11.00	39	149	19	4	211	72	135	4	0	211
11.00 - 12.00	53	193	25	10	281	107	171	3	0	281
12.00 - 13.00	70	184	17	5	276	108	160	8	0	276
13.00 - 14.00	56	186	24	2	268	136	128	4	0	268
14.00 - 15.00	77	168	24	3	272	86	178	8	0	272
15.00 - 16.00	60	194	21	8	283	145	137	1	0	283
16.00 - 17.00	67	227	21	14	329	184	140	5	0	329
17.00 - 18.00	89	305	12	10	416	181	227	8	0	416
18.00 - 19.00	95	304	13	14	426	183	237	6	0	426
19.00 - 20.00	87	216	9	4	316	104	203	9	0	316
20.00 - 21.00	43	120	4	2	169	51	111	7	0	169
21.00 - 22.00	24	72	6	1	103	33	65	5	0	103
22.00 - 23.00	20	70	1	5	96	19	68	9	0	96
23.00 - 24.00	19	64	2	0	85	15	64	6	0	85
Totale	962	3.137	299	99	4.497	1.834	2.545	117	1	4.497

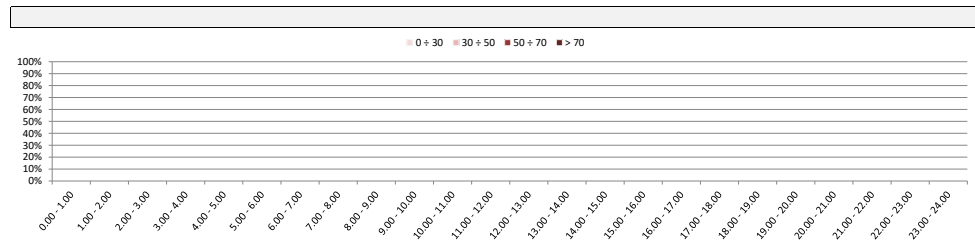
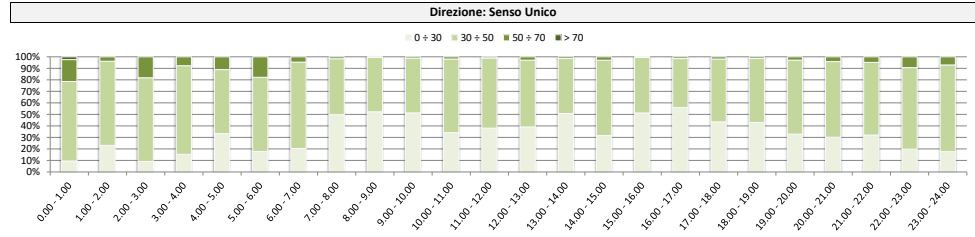
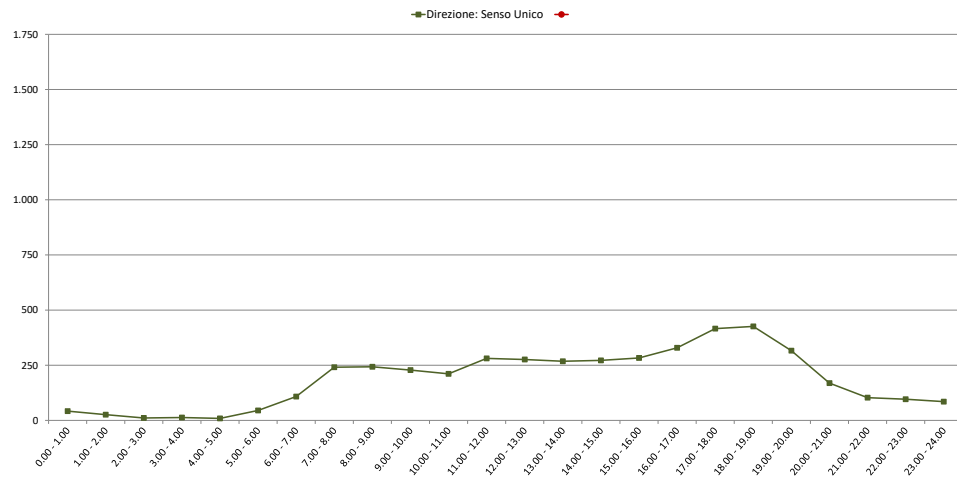
Direzione: Senso Unico										
Intervallo orario	Volumi				Totale	Velocità [Km/h]				Totale
	Moto	Auto	< 35 q.li	> 35 q.li		0 ÷ 30	30 ÷ 50	50 ÷ 70	> 70	
0.00 - 1.00										
1.00 - 2.00										
2.00 - 3.00										
3.00 - 4.00										
4.00 - 5.00										
5.00 - 6.00										
6.00 - 7.00										
7.00 - 8.00										
8.00 - 9.00										
9.00 - 10.00										
10.00 - 11.00										
11.00 - 12.00										
12.00 - 13.00										
13.00 - 14.00										
14.00 - 15.00										
15.00 - 16.00										
16.00 - 17.00										
17.00 - 18.00										
18.00 - 19.00										
19.00 - 20.00										
20.00 - 21.00										
21.00 - 22.00										
22.00 - 23.00										
23.00 - 24.00										
Totale										

Intervallo Orario	Volumi				Totale	Velocità [Km/h]				Totale
	Moto	Auto	< 35 q.li	> 35 q.li		0 ÷ 30	30 ÷ 50	50 ÷ 70	> 70	
Diurno	711	2.422	258	83	3.474	1.566	1.853	55	0	3.474
Notturmo	251	715	41	16	1.023	268	692	62	1	1.023
Totale	962	3.137	299	99	4.497	1.834	2.545	117	1	4.497

Intervallo Orario	Volumi				Totale	Velocità [Km/h]				Totale
	Moto	Auto	< 35 q.li	> 35 q.li		0 ÷ 30	30 ÷ 50	50 ÷ 70	> 70	
Diurno										
Notturmo										
Totale										

Ore di punta										
Intervallo Orario	Volumi				Totale	Velocità [Km/h]				Totale
	Moto	Auto	< 35 q.li	> 35 q.li		0 ÷ 30	30 ÷ 50	50 ÷ 70	> 70	
11.00 - 12.00	53	193	25	10	281	107	171	3	0	281
18.00 - 19.00	95	304	13	14	426	183	237	6	0	426

Ore di punta										
Intervallo Orario	Volumi				Totale	Velocità [Km/h]				Totale
	Moto	Auto	< 35 q.li	> 35 q.li		0 ÷ 30	30 ÷ 50	50 ÷ 70	> 70	
0.00 - 1.00										
13.00 - 14.00										



Comune di Genova

Monitoraggio del traffico

Sezione: 32

Strada: Via Da Bissone

Data: sabato 9 ottobre 2021

Direzione: Senso Unico										
Intervallo orario	Volumi				Totale	Velocità [Km/h]				Totale
	Moto	Auto	< 35 q.li	> 35 q.li		0 ÷ 30	30 ÷ 50	50 ÷ 70	> 70	
0.00 - 1.00	13	65	0	0	78	14	56	8	0	78
1.00 - 2.00	10	41	0	0	51	6	41	3	1	51
2.00 - 3.00	5	27	0	0	32	7	22	3	0	32
3.00 - 4.00	6	14	1	0	21	1	15	4	1	21
4.00 - 5.00	1	14	1	0	16	0	14	2	0	16
5.00 - 6.00	5	19	4	0	28	9	16	2	1	28
6.00 - 7.00	13	47	7	0	67	18	42	7	0	67
7.00 - 8.00	17	50	15	2	84	31	53	0	0	84
8.00 - 9.00	15	76	13	0	104	37	67	0	0	104
9.00 - 10.00	38	127	6	0	171	59	108	4	0	171
10.00 - 11.00	35	161	11	5	212	89	123	0	0	212
11.00 - 12.00	58	196	11	5	270	118	149	3	0	270
12.00 - 13.00	62	193	9	2	266	76	181	8	1	266
13.00 - 14.00	47	122	6	2	177	52	117	8	0	177
14.00 - 15.00	38	108	15	2	163	47	113	3	0	163
15.00 - 16.00	32	139	12	2	185	60	121	4	0	185
16.00 - 17.00	45	178	6	7	236	92	142	2	0	236
17.00 - 18.00	51	196	11	5	263	103	153	7	0	263
18.00 - 19.00	65	197	12	6	280	109	167	4	0	280
19.00 - 20.00	55	204	10	5	274	86	182	6	0	274
20.00 - 21.00	47	102	5	2	156	26	110	20	0	156
21.00 - 22.00	26	66	3	1	96	21	65	10	0	96
22.00 - 23.00	18	63	1	0	82	11	63	8	0	82
23.00 - 24.00	18	79	1	1	99	31	60	7	1	99
Totale	720	2.484	160	47	3.411	1.103	2.180	123	5	3.411

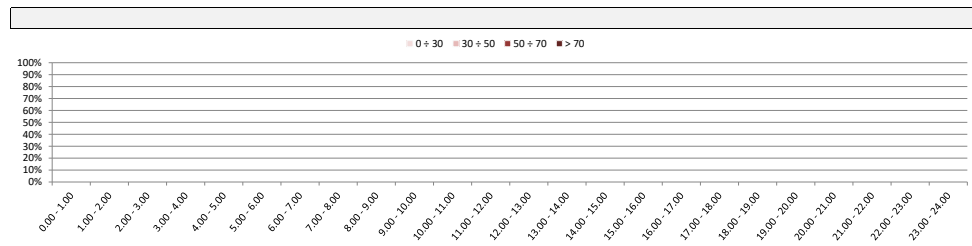
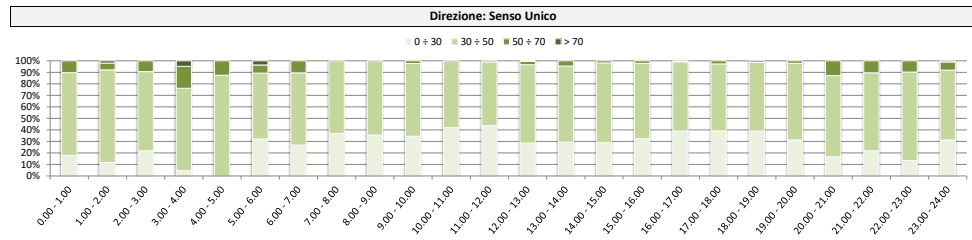
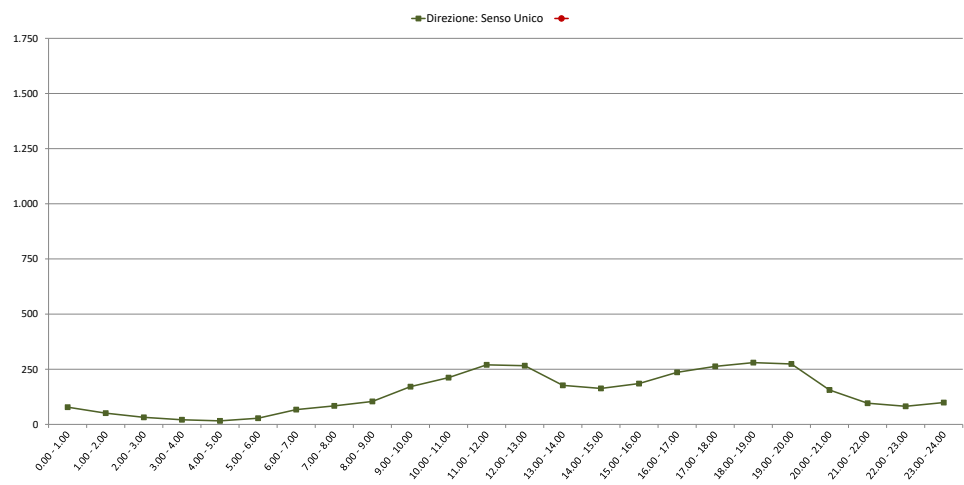
Direzione: Senso Unico										
Intervallo orario	Volumi				Totale	Velocità [Km/h]				Totale
	Moto	Auto	< 35 q.li	> 35 q.li		0 ÷ 30	30 ÷ 50	50 ÷ 70	> 70	
0.00 - 1.00										
1.00 - 2.00										
2.00 - 3.00										
3.00 - 4.00										
4.00 - 5.00										
5.00 - 6.00										
6.00 - 7.00										
7.00 - 8.00										
8.00 - 9.00										
9.00 - 10.00										
10.00 - 11.00										
11.00 - 12.00										
12.00 - 13.00										
13.00 - 14.00										
14.00 - 15.00										
15.00 - 16.00										
16.00 - 17.00										
17.00 - 18.00										
18.00 - 19.00										
19.00 - 20.00										
20.00 - 21.00										
21.00 - 22.00										
22.00 - 23.00										
23.00 - 24.00										
Totale										

Intervallo Orario	Volumi				Totale	Velocità [Km/h]				Totale
	Moto	Auto	< 35 q.li	> 35 q.li		0 ÷ 30	30 ÷ 50	50 ÷ 70	> 70	
Diurno	503	1.743	127	38	2.411	873	1.494	43	1	2.411
Notturmo	217	741	33	9	1.000	230	686	80	4	1.000
Totale	720	2.484	160	47	3.411	1.103	2.180	123	5	3.411

Intervallo Orario	Volumi				Totale	Velocità [Km/h]				Totale
	Moto	Auto	< 35 q.li	> 35 q.li		0 ÷ 30	30 ÷ 50	50 ÷ 70	> 70	
Diurno										
Notturmo										
Totale										

Ore di punta										
Intervallo Orario	Volumi				Totale	Velocità [Km/h]				Totale
	Moto	Auto	< 35 q.li	> 35 q.li		0 ÷ 30	30 ÷ 50	50 ÷ 70	> 70	
11.00 - 12.00	58	196	11	5	270	118	149	3	0	270
18.00 - 19.00	65	197	12	6	280	109	167	4	0	280

Ore di punta										
Intervallo Orario	Volumi				Totale	Velocità [Km/h]				Totale
	Moto	Auto	< 35 q.li	> 35 q.li		0 ÷ 30	30 ÷ 50	50 ÷ 70	> 70	
0.00 - 1.00										
13.00 - 14.00										



Comune di Genova

Monitoraggio del traffico

Sezione: 32

Strada: Via Da Bissone

Data: domenica 10 ottobre 2021

Direzione: Senso Unico										
Intervallo orario	Volumi				Totale	Velocità [Km/h]				Totale
	Moto	Auto	< 35 q.li	> 35 q.li		0 ÷ 30	30 ÷ 50	50 ÷ 70	> 70	
0.00 - 1.00	14	75	0	1	90	19	65	4	2	90
1.00 - 2.00	4	50	0	1	55	5	48	1	1	55
2.00 - 3.00	1	22	0	0	23	3	18	2	0	23
3.00 - 4.00	3	18	0	0	21	4	16	1	0	21
4.00 - 5.00	0	14	0	0	14	2	11	1	0	14
5.00 - 6.00	1	13	1	0	15	0	14	1	0	15
6.00 - 7.00	2	17	2	0	21	6	15	0	0	21
7.00 - 8.00	3	23	6	0	32	10	22	0	0	32
8.00 - 9.00	15	42	5	0	62	22	39	1	0	62
9.00 - 10.00	25	79	5	0	109	31	77	1	0	109
10.00 - 11.00	30	134	2	2	168	55	113	0	0	168
11.00 - 12.00	27	155	7	1	190	43	143	4	0	190
12.00 - 13.00	37	160	5	2	204	50	145	9	0	204
13.00 - 14.00	18	108	7	1	134	25	107	2	0	134
14.00 - 15.00	16	97	4	2	119	39	80	0	0	119
15.00 - 16.00	40	103	5	3	151	57	91	3	0	151
16.00 - 17.00	25	132	6	1	164	44	119	1	0	164
17.00 - 18.00	50	202	9	5	266	118	144	4	0	266
18.00 - 19.00	51	219	7	5	282	109	171	2	0	282
19.00 - 20.00	41	171	7	5	224	58	162	4	0	224
20.00 - 21.00	37	107	3	2	149	27	109	13	0	149
21.00 - 22.00	16	89	3	1	109	22	82	5	0	109
22.00 - 23.00	19	56	1	0	76	17	53	6	0	76
23.00 - 24.00	6	45	1	0	52	7	41	4	0	52
Totale	481	2.131	86	32	2.730	773	1.885	69	3	2.730

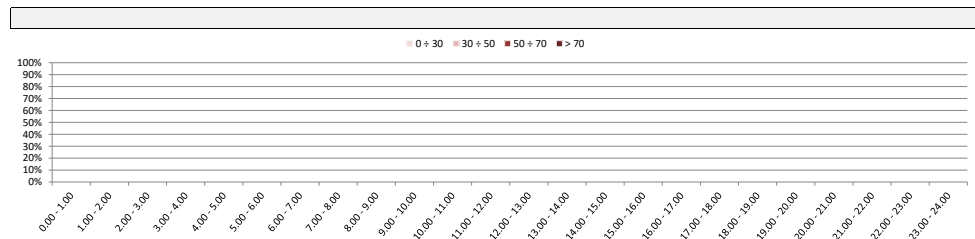
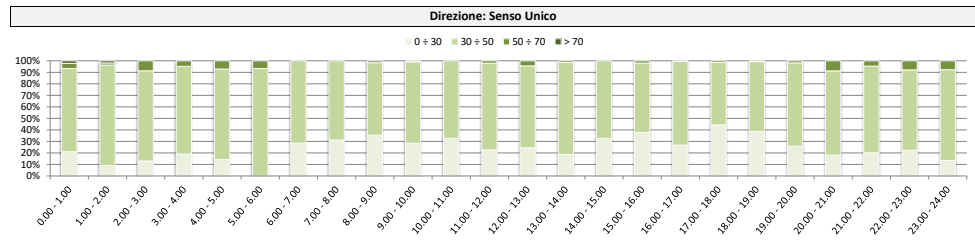
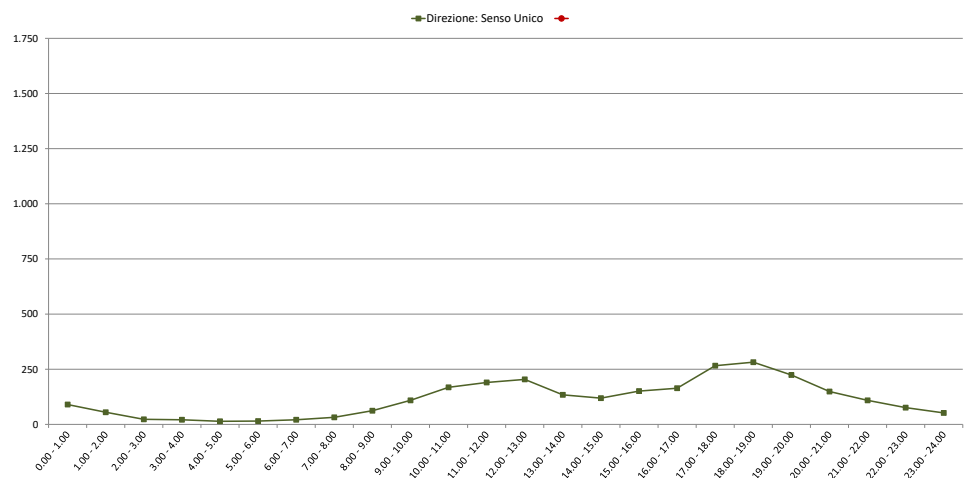
Direzione: Senso Unico										
Intervallo orario	Volumi				Totale	Velocità [Km/h]				Totale
	Moto	Auto	< 35 q.li	> 35 q.li		0 ÷ 30	30 ÷ 50	50 ÷ 70	> 70	
0.00 - 1.00										
1.00 - 2.00										
2.00 - 3.00										
3.00 - 4.00										
4.00 - 5.00										
5.00 - 6.00										
6.00 - 7.00										
7.00 - 8.00										
8.00 - 9.00										
9.00 - 10.00										
10.00 - 11.00										
11.00 - 12.00										
12.00 - 13.00										
13.00 - 14.00										
14.00 - 15.00										
15.00 - 16.00										
16.00 - 17.00										
17.00 - 18.00										
18.00 - 19.00										
19.00 - 20.00										
20.00 - 21.00										
21.00 - 22.00										
22.00 - 23.00										
23.00 - 24.00										
Totale										

Intervallo Orario	Volumi				Totale	Velocità [Km/h]				Totale
	Moto	Auto	< 35 q.li	> 35 q.li		0 ÷ 30	30 ÷ 50	50 ÷ 70	> 70	
Diurno	337	1.454	68	22	1.881	603	1.251	27	0	1.881
Notturmo	144	677	18	10	849	170	634	42	3	849
Totale	481	2.131	86	32	2.730	773	1.885	69	3	2.730

Intervallo Orario	Volumi				Totale	Velocità [Km/h]				Totale
	Moto	Auto	< 35 q.li	> 35 q.li		0 ÷ 30	30 ÷ 50	50 ÷ 70	> 70	
Diurno										
Notturmo										
Totale										

Ore di punta										
Intervallo Orario	Volumi				Totale	Velocità [Km/h]				Totale
	Moto	Auto	< 35 q.li	> 35 q.li		0 ÷ 30	30 ÷ 50	50 ÷ 70	> 70	
12.00 - 13.00	37	160	5	2	204	50	145	9	0	204
18.00 - 19.00	51	219	7	5	282	109	171	2	0	282

Ore di punta										
Intervallo Orario	Volumi				Totale	Velocità [Km/h]				Totale
	Moto	Auto	< 35 q.li	> 35 q.li		0 ÷ 30	30 ÷ 50	50 ÷ 70	> 70	
0.00 - 1.00										
13.00 - 14.00										



Comune di Genova

Monitoraggio del traffico

Sezione: 33

Strada: Via Chiaravagna

Data: lunedì 11 ottobre 2021

Direzione: Ponte De Simone										
Intervallo orario	Volumi				Totale	Velocità [Km/h]				Totale
	Moto	Auto	< 35 q.li	> 35 q.li		0 ÷ 30	30 ÷ 50	50 ÷ 70	> 70	
0.00 - 1.00	2	7	0	0	9	8	1	0	0	9
1.00 - 2.00	0	3	1	0	4	2	1	1	0	4
2.00 - 3.00	0	0	0	0	0	0	0	0	0	0
3.00 - 4.00	0	1	0	0	1	1	0	0	0	1
4.00 - 5.00	0	1	0	0	1	1	0	0	0	1
5.00 - 6.00	1	9	0	0	10	7	3	0	0	10
6.00 - 7.00	4	28	0	0	32	24	8	0	0	32
7.00 - 8.00	7	61	8	0	76	69	7	0	0	76
8.00 - 9.00	13	67	10	0	90	82	7	1	0	90
9.00 - 10.00	10	70	2	1	83	76	7	0	0	83
10.00 - 11.00	12	62	8	2	84	74	9	1	0	84
11.00 - 12.00	13	65	5	0	83	73	10	0	0	83
12.00 - 13.00	18	88	7	3	116	103	12	1	0	116
13.00 - 14.00	12	51	10	0	73	65	8	0	0	73
14.00 - 15.00	10	57	5	1	73	71	2	0	0	73
15.00 - 16.00	8	60	7	1	76	66	10	0	0	76
16.00 - 17.00	7	62	1	1	71	66	5	0	0	71
17.00 - 18.00	9	88	7	1	105	103	2	0	0	105
18.00 - 19.00	9	75	1	0	85	80	5	0	0	85
19.00 - 20.00	9	75	1	0	85	82	3	0	0	85
20.00 - 21.00	4	36	1	0	41	37	4	0	0	41
21.00 - 22.00	3	25	0	0	28	25	3	0	0	28
22.00 - 23.00	1	14	0	0	15	13	2	0	0	15
23.00 - 24.00	0	7	0	0	7	6	1	0	0	7
Totale	152	1.012	74	10	1.248	1.134	110	4	0	1.248

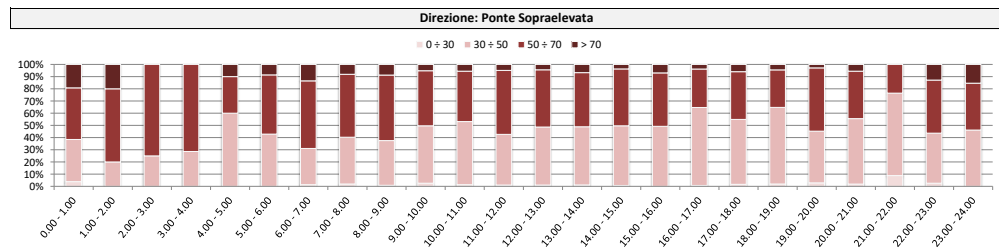
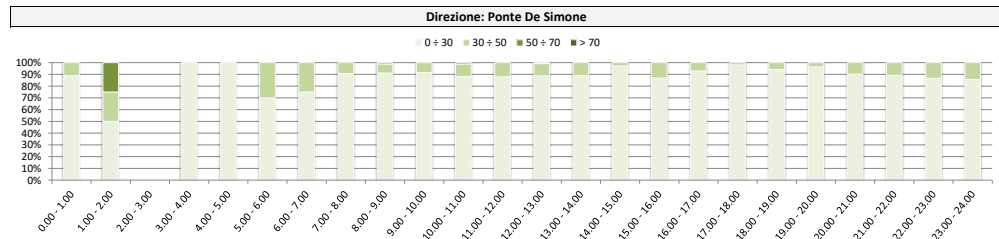
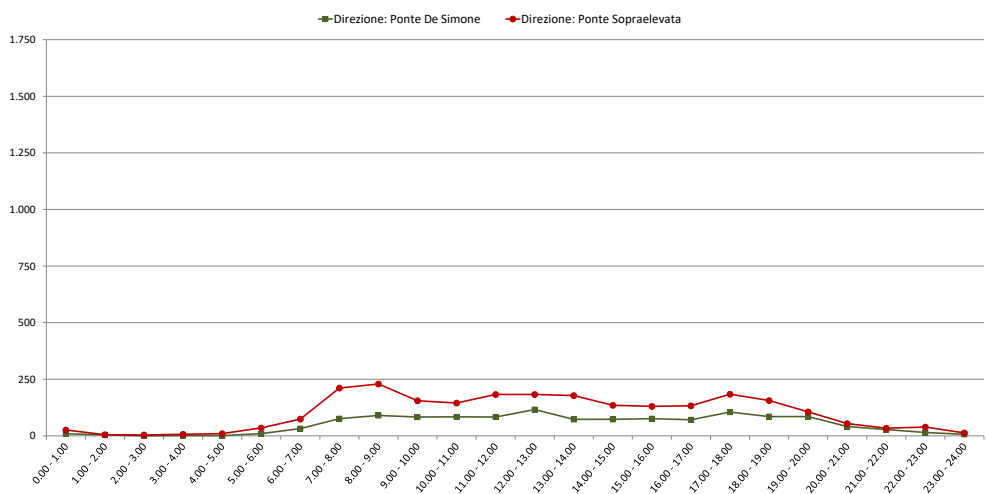
Direzione: Ponte Sopraelevata										
Intervallo orario	Volumi				Totale	Velocità [Km/h]				Totale
	Moto	Auto	< 35 q.li	> 35 q.li		0 ÷ 30	30 ÷ 50	50 ÷ 70	> 70	
0.00 - 1.00	2	22	2	0	26	1	9	11	5	26
1.00 - 2.00	0	5	0	0	5	0	1	3	1	5
2.00 - 3.00	0	4	0	0	4	0	1	3	0	4
3.00 - 4.00	0	6	1	0	7	0	2	5	0	7
4.00 - 5.00	0	9	1	0	10	0	6	3	1	10
5.00 - 6.00	0	33	2	0	35	0	15	17	3	35
6.00 - 7.00	7	63	4	0	74	1	22	41	10	74
7.00 - 8.00	22	176	13	0	211	4	81	109	17	211
8.00 - 9.00	16	198	15	0	229	2	84	123	20	229
9.00 - 10.00	25	121	9	0	155	4	73	70	8	155
10.00 - 11.00	25	111	9	0	145	2	75	60	8	145
11.00 - 12.00	25	146	11	1	183	2	76	96	9	183
12.00 - 13.00	25	147	11	0	183	2	87	86	8	183
13.00 - 14.00	34	132	11	1	178	2	85	79	12	178
14.00 - 15.00	11	114	10	0	135	1	66	63	5	135
15.00 - 16.00	11	110	9	0	130	0	64	57	9	130
16.00 - 17.00	5	119	9	0	133	1	85	42	5	133
17.00 - 18.00	14	157	13	0	184	3	98	72	11	184
18.00 - 19.00	25	121	10	0	156	3	98	48	7	156
19.00 - 20.00	20	79	7	0	106	3	45	55	3	106
20.00 - 21.00	4	46	4	0	54	1	29	21	3	54
21.00 - 22.00	9	23	2	0	34	3	23	8	0	34
22.00 - 23.00	4	32	3	0	39	1	16	17	5	39
23.00 - 24.00	0	12	1	0	13	0	6	5	2	13
Totale	284	1.986	157	2	2.429	36	1.147	1.094	152	2.429

Intervallo Orario	Volumi				Totale	Velocità [Km/h]				Totale
	Moto	Auto	< 35 q.li	> 35 q.li		0 ÷ 30	30 ÷ 50	50 ÷ 70	> 70	
Diurno	128	806	71	10	1.015	928	84	3	0	1.015
Notturmo	24	206	3	0	233	206	26	1	0	233
Totale	152	1.012	74	10	1.248	1.134	110	4	0	1.248

Intervallo Orario	Volumi				Totale	Velocità [Km/h]				Totale
	Moto	Auto	< 35 q.li	> 35 q.li		0 ÷ 30	30 ÷ 50	50 ÷ 70	> 70	
Diurno	238	1.652	130	2	2.022	26	972	905	119	2.022
Notturmo	46	334	27	0	407	10	175	189	33	407
Totale	284	1.986	157	2	2.429	36	1.147	1.094	152	2.429

Ore di punta										
Intervallo Orario	Volumi				Totale	Velocità [Km/h]				Totale
	Moto	Auto	< 35 q.li	> 35 q.li		0 ÷ 30	30 ÷ 50	50 ÷ 70	> 70	
12.00 - 13.00	18	88	7	3	116	103	12	1	0	116
17.00 - 18.00	9	88	7	1	105	103	2	0	0	105

Ore di punta										
Intervallo Orario	Volumi				Totale	Velocità [Km/h]				Totale
	Moto	Auto	< 35 q.li	> 35 q.li		0 ÷ 30	30 ÷ 50	50 ÷ 70	> 70	
8.00 - 9.00	16	198	15	0	229	2	84	123	20	229
17.00 - 18.00	14	157	13	0	184	3	98	72	11	184



Comune di Genova

Monitoraggio del traffico

Sezione: 33

Strada: Via Chiaravagna

Data: martedì 5 ottobre 2021

Direzione: Ponte De Simone										
Intervallo orario	Volumi				Totale	Velocità [Km/h]				Totale
	Moto	Auto	< 35 q.li	> 35 q.li		0 ÷ 30	30 ÷ 50	50 ÷ 70	> 70	
0.00 - 1.00	0	3	0	0	3	2	1	0	0	3
1.00 - 2.00	0	2	0	0	2	2	0	0	0	2
2.00 - 3.00	0	2	0	0	2	2	0	0	0	2
3.00 - 4.00	0	1	0	0	1	1	0	0	0	1
4.00 - 5.00	0	2	0	0	2	2	0	0	0	2
5.00 - 6.00	0	4	0	0	4	2	2	0	0	4
6.00 - 7.00	1	22	0	0	23	16	7	0	0	23
7.00 - 8.00	9	68	5	1	83	80	3	0	0	83
8.00 - 9.00	7	59	6	2	74	70	4	0	0	74
9.00 - 10.00	8	78	0	0	86	83	3	0	0	86
10.00 - 11.00	7	72	5	2	86	83	3	0	0	86
11.00 - 12.00	9	99	10	1	119	114	5	0	0	119
12.00 - 13.00	8	78	2	1	89	81	8	0	0	89
13.00 - 14.00	7	83	8	0	98	94	4	0	0	98
14.00 - 15.00	7	65	10	1	83	79	4	0	0	83
15.00 - 16.00	8	93	2	0	103	95	8	0	0	103
16.00 - 17.00	11	87	8	1	107	100	6	1	0	107
17.00 - 18.00	14	95	14	4	127	117	9	1	0	127
18.00 - 19.00	18	132	8	1	159	148	11	0	0	159
19.00 - 20.00	15	115	2	3	135	129	6	0	0	135
20.00 - 21.00	10	57	2	0	69	56	12	1	0	69
21.00 - 22.00	4	37	0	0	41	34	7	0	0	41
22.00 - 23.00	2	19	0	0	21	17	4	0	0	21
23.00 - 24.00	2	14	0	0	16	11	4	1	0	16
Totale	147	1.287	82	17	1.533	1.418	111	4	0	1.533

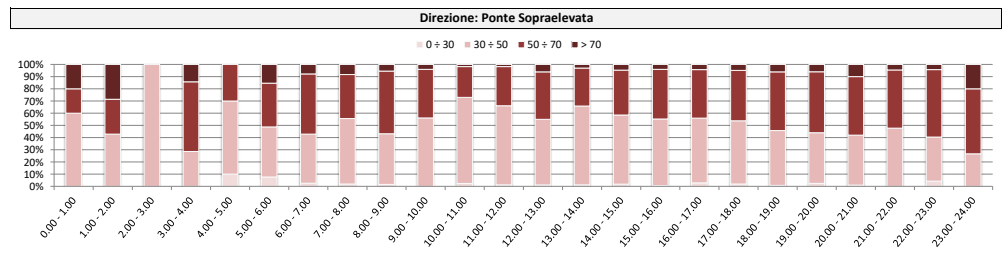
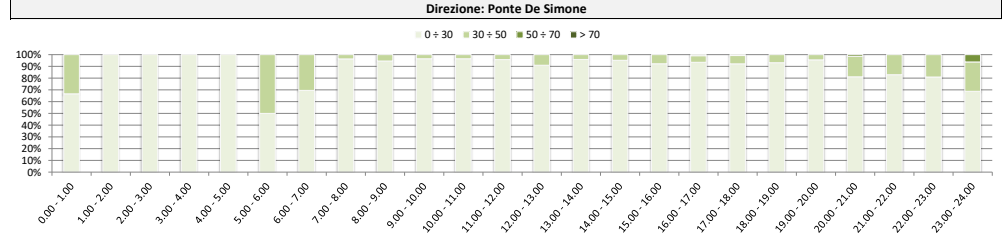
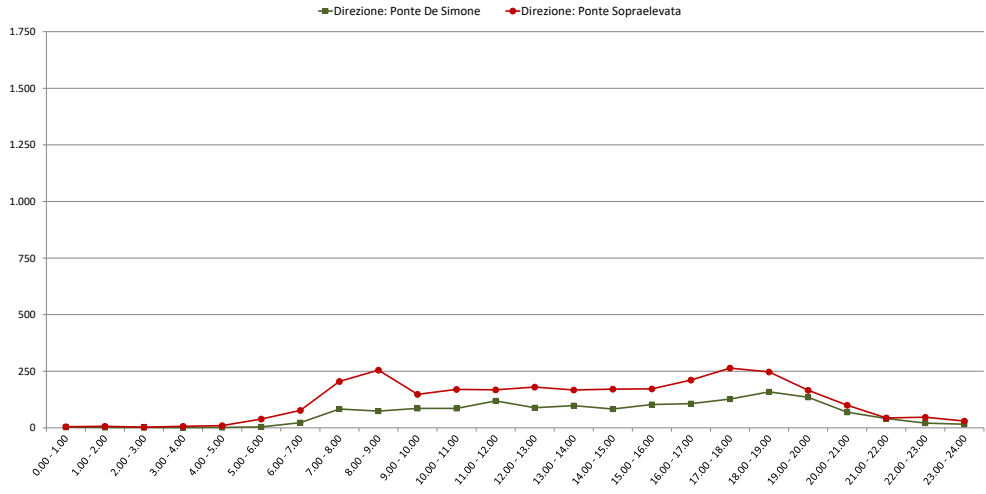
Direzione: Ponte Sopraelevata										
Intervallo orario	Volumi				Totale	Velocità [Km/h]				Totale
	Moto	Auto	< 35 q.li	> 35 q.li		0 ÷ 30	30 ÷ 50	50 ÷ 70	> 70	
0.00 - 1.00	0	4	1	0	5	0	3	1	1	5
1.00 - 2.00	0	6	1	0	7	0	3	2	2	7
2.00 - 3.00	2	1	0	0	3	0	3	0	0	3
3.00 - 4.00	0	6	1	0	7	0	2	4	1	7
4.00 - 5.00	0	9	1	0	10	1	6	3	0	10
5.00 - 6.00	2	35	2	0	39	3	16	14	6	39
6.00 - 7.00	4	68	5	0	77	2	31	38	6	77
7.00 - 8.00	27	164	14	0	205	4	110	74	17	205
8.00 - 9.00	18	219	17	1	255	4	106	131	14	255
9.00 - 10.00	18	120	10	0	148	0	83	59	6	148
10.00 - 11.00	11	148	11	0	170	4	120	43	3	170
11.00 - 12.00	7	149	12	0	168	2	109	54	3	168
12.00 - 13.00	5	162	13	0	180	2	97	70	11	180
13.00 - 14.00	20	136	11	0	167	2	108	52	5	167
14.00 - 15.00	18	142	11	0	171	3	97	63	8	171
15.00 - 16.00	16	145	11	0	172	1	94	70	7	172
16.00 - 17.00	20	176	14	1	211	6	112	84	9	211
17.00 - 18.00	36	211	17	0	264	5	137	109	13	264
18.00 - 19.00	32	200	15	0	247	2	111	119	15	247
19.00 - 20.00	27	128	11	0	166	4	69	83	10	166
20.00 - 21.00	23	71	6	0	100	1	41	48	10	100
21.00 - 22.00	4	37	3	0	44	0	21	21	2	44
22.00 - 23.00	11	33	3	0	47	2	17	26	2	47
23.00 - 24.00	0	28	2	0	30	0	8	16	6	30
Totale	301	2.398	192	2	2.893	48	1.504	1.184	157	2.893

Intervallo Orario	Volumi				Totale	Velocità [Km/h]				Totale
	Moto	Auto	< 35 q.li	> 35 q.li		0 ÷ 30	30 ÷ 50	50 ÷ 70	> 70	
Diurno	113	1.009	78	14	1.214	1.144	68	2	0	1.214
Notturmo	34	278	4	3	319	274	43	2	0	319
Totale	147	1.287	82	17	1.533	1.418	111	4	0	1.533

Intervallo Orario	Volumi				Totale	Velocità [Km/h]				Totale
	Moto	Auto	< 35 q.li	> 35 q.li		0 ÷ 30	30 ÷ 50	50 ÷ 70	> 70	
Diurno	228	1.972	156	2	2.358	35	1.284	928	111	2.358
Notturmo	73	426	36	0	535	13	220	256	46	535
Totale	301	2.398	192	2	2.893	48	1.504	1.184	157	2.893

Ore di punta										
Intervallo Orario	Volumi				Totale	Velocità [Km/h]				Totale
	Moto	Auto	< 35 q.li	> 35 q.li		0 ÷ 30	30 ÷ 50	50 ÷ 70	> 70	
11.00 - 12.00	9	99	10	1	119	114	5	0	0	119
18.00 - 19.00	18	132	8	1	159	148	11	0	0	159

Ore di punta										
Intervallo Orario	Volumi				Totale	Velocità [Km/h]				Totale
	Moto	Auto	< 35 q.li	> 35 q.li		0 ÷ 30	30 ÷ 50	50 ÷ 70	> 70	
8.00 - 9.00	18	219	17	1	255	4	106	131	14	255
17.00 - 18.00	36	211	17	0	264	5	137	109	13	264



Comune di Genova

Monitoraggio del traffico

Sezione: 33

Strada: Via Chiaravagna

Data: mercoledì 6 ottobre 2021

Direzione: Ponte De Simone										
Intervallo orario	Volumi				Totale	Velocità [Km/h]				Totale
	Moto	Auto	< 35 q.li	> 35 q.li		0 ÷ 30	30 ÷ 50	50 ÷ 70	> 70	
0.00 - 1.00	1	9	0	0	10	5	5	0	0	10
1.00 - 2.00	1	6	0	0	7	5	2	0	0	7
2.00 - 3.00	0	1	0	0	1	1	0	0	0	1
3.00 - 4.00	0	1	0	0	1	1	0	0	0	1
4.00 - 5.00	1	2	0	0	3	2	1	0	0	3
5.00 - 6.00	2	10	0	0	12	8	4	0	0	12
6.00 - 7.00	1	22	0	0	23	19	4	0	0	23
7.00 - 8.00	13	63	16	1	93	86	7	0	0	93
8.00 - 9.00	8	63	10	2	83	80	3	0	0	83
9.00 - 10.00	8	74	8	0	90	81	8	1	0	90
10.00 - 11.00	11	85	5	2	103	92	11	0	0	103
11.00 - 12.00	13	76	8	0	97	86	11	0	0	97
12.00 - 13.00	16	97	6	0	119	107	12	0	0	119
13.00 - 14.00	11	66	6	0	83	73	9	1	0	83
14.00 - 15.00	10	61	6	0	77	61	16	0	0	77
15.00 - 16.00	12	61	5	0	78	75	3	0	0	78
16.00 - 17.00	14	74	1	1	90	81	9	0	0	90
17.00 - 18.00	17	99	7	2	125	119	6	0	0	125
18.00 - 19.00	18	112	10	3	143	131	11	1	0	143
19.00 - 20.00	18	103	14	0	135	121	13	1	0	135
20.00 - 21.00	13	53	1	0	67	57	8	2	0	67
21.00 - 22.00	4	22	0	1	27	19	7	1	0	27
22.00 - 23.00	5	29	0	0	34	26	7	1	0	34
23.00 - 24.00	3	18	0	0	21	17	4	0	0	21
Totale	200	1.207	103	12	1.522	1.353	161	8	0	1.522

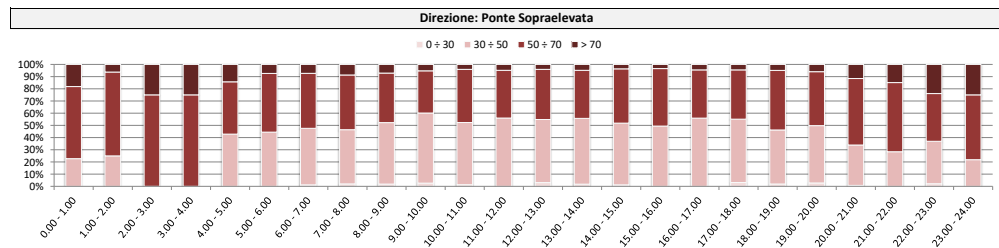
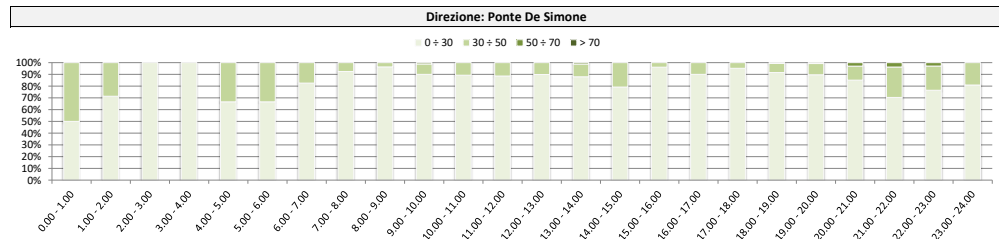
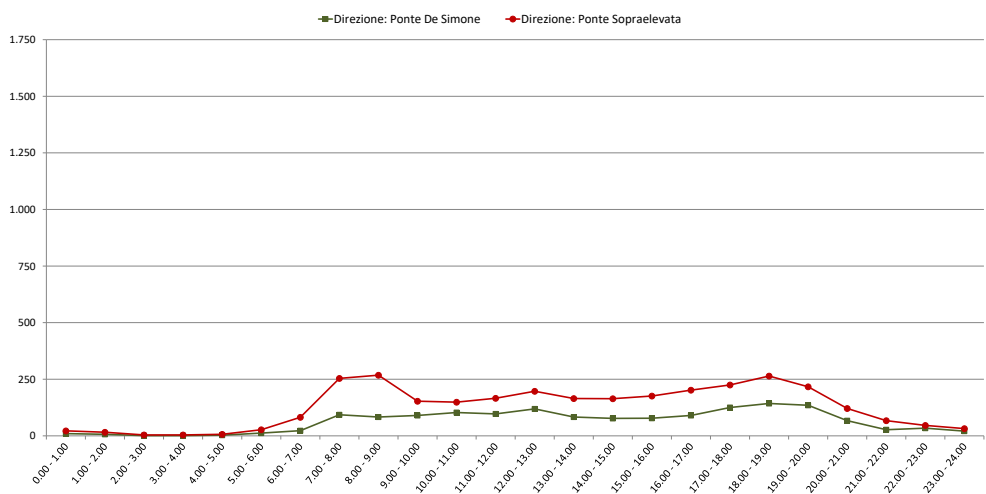
Direzione: Ponte Sopraelevata										
Intervallo orario	Volumi				Totale	Velocità [Km/h]				Totale
	Moto	Auto	< 35 q.li	> 35 q.li		0 ÷ 30	30 ÷ 50	50 ÷ 70	> 70	
0.00 - 1.00	4	16	2	0	22	0	5	13	4	22
1.00 - 2.00	4	11	1	0	16	0	4	11	1	16
2.00 - 3.00	0	4	0	0	4	0	0	3	1	4
3.00 - 4.00	0	4	0	0	4	0	0	3	1	4
4.00 - 5.00	0	6	1	0	7	0	3	3	1	7
5.00 - 6.00	2	23	2	0	27	0	12	13	2	27
6.00 - 7.00	4	72	6	0	82	1	38	37	6	82
7.00 - 8.00	16	220	18	0	254	5	113	114	22	254
8.00 - 9.00	22	224	18	4	268	5	135	109	19	268
9.00 - 10.00	23	120	10	0	153	4	88	53	8	153
10.00 - 11.00	14	125	9	1	149	2	76	65	6	149
11.00 - 12.00	34	122	9	1	166	0	93	65	8	166
12.00 - 13.00	32	153	11	1	197	6	102	81	8	197
13.00 - 14.00	31	123	10	1	165	3	89	65	8	165
14.00 - 15.00	18	135	11	0	164	2	83	73	6	164
15.00 - 16.00	27	138	11	0	176	0	87	83	6	176
16.00 - 17.00	32	158	12	0	202	0	113	80	9	202
17.00 - 18.00	36	175	13	1	225	7	117	91	10	225
18.00 - 19.00	63	185	15	1	264	5	117	129	13	264
19.00 - 20.00	41	160	12	4	217	6	102	96	13	217
20.00 - 21.00	16	98	7	0	121	1	40	66	14	121
21.00 - 22.00	18	46	3	0	67	0	19	38	10	67
22.00 - 23.00	13	30	3	0	46	1	16	18	11	46
23.00 - 24.00	5	25	2	0	32	0	7	17	8	32
Totale	455	2.373	186	14	3.028	48	1.459	1.326	195	3.028

Intervallo Orario	Volumi				Totale	Velocità [Km/h]				Totale
	Moto	Auto	< 35 q.li	> 35 q.li		0 ÷ 30	30 ÷ 50	50 ÷ 70	> 70	
Diurno	151	931	88	11	1.181	1.072	106	3	0	1.181
Notturmo	49	276	15	1	341	281	55	5	0	341
Totale	200	1.207	103	12	1.522	1.353	161	8	0	1.522

Intervallo Orario	Volumi				Totale	Velocità [Km/h]				Totale
	Moto	Auto	< 35 q.li	> 35 q.li		0 ÷ 30	30 ÷ 50	50 ÷ 70	> 70	
Diurno	348	1.878	147	10	2.383	39	1.213	1.008	123	2.383
Notturmo	107	495	39	4	645	9	246	318	72	645
Totale	455	2.373	186	14	3.028	48	1.459	1.326	195	3.028

Ore di punta										
Intervallo Orario	Volumi				Totale	Velocità [Km/h]				Totale
	Moto	Auto	< 35 q.li	> 35 q.li		0 ÷ 30	30 ÷ 50	50 ÷ 70	> 70	
12.00 - 13.00	16	97	6	0	119	107	12	0	0	119
18.00 - 19.00	18	112	10	3	143	131	11	1	0	143

Ore di punta										
Intervallo Orario	Volumi				Totale	Velocità [Km/h]				Totale
	Moto	Auto	< 35 q.li	> 35 q.li		0 ÷ 30	30 ÷ 50	50 ÷ 70	> 70	
8.00 - 9.00	22	224	18	4	268	5	135	109	19	268
18.00 - 19.00	63	185	15	1	264	5	117	129	13	264



Comune di Genova

Monitoraggio del traffico

Sezione: 33

Strada: Via Chiaravagna

Data: giovedì 7 ottobre 2021

Direzione: Ponte De Simone										
Intervallo orario	Volumi				Totale	Velocità [Km/h]				Totale
	Moto	Auto	< 35 q.li	> 35 q.li		0 ÷ 30	30 ÷ 50	50 ÷ 70	> 70	
0.00 - 1.00	2	6	0	0	8	6	2	0	0	8
1.00 - 2.00	2	5	0	0	7	4	3	0	0	7
2.00 - 3.00	0	1	0	0	1	1	0	0	0	1
3.00 - 4.00	0	1	0	0	1	1	0	0	0	1
4.00 - 5.00	1	5	0	0	6	4	2	0	0	6
5.00 - 6.00	2	8	1	0	11	9	2	0	0	11
6.00 - 7.00	5	20	1	0	26	21	5	0	0	26
7.00 - 8.00	7	62	8	0	77	70	7	0	0	77
8.00 - 9.00	12	71	1	0	84	76	8	0	0	84
9.00 - 10.00	11	74	10	0	95	87	6	2	0	95
10.00 - 11.00	9	82	0	2	93	84	9	0	0	93
11.00 - 12.00	10	67	13	2	92	83	9	0	0	92
12.00 - 13.00	11	78	8	4	101	86	15	0	0	101
13.00 - 14.00	13	76	6	0	95	80	15	0	0	95
14.00 - 15.00	12	61	1	0	74	67	6	1	0	74
15.00 - 16.00	15	69	8	0	92	87	5	0	0	92
16.00 - 17.00	16	78	6	2	102	92	9	1	0	102
17.00 - 18.00	18	79	5	2	104	101	3	0	0	104
18.00 - 19.00	21	107	13	5	146	136	10	0	0	146
19.00 - 20.00	16	87	6	2	111	98	13	0	0	111
20.00 - 21.00	7	54	5	2	68	58	10	0	0	68
21.00 - 22.00	5	30	1	0	36	29	6	1	0	36
22.00 - 23.00	5	25	0	0	30	25	5	0	0	30
23.00 - 24.00	3	19	1	0	23	19	4	0	0	23
Totale	203	1.165	94	21	1.483	1.324	154	5	0	1.483

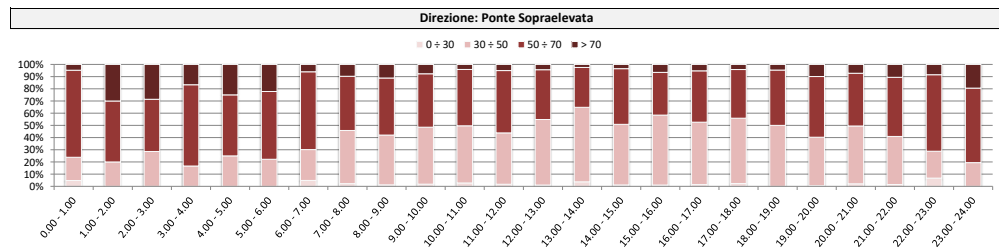
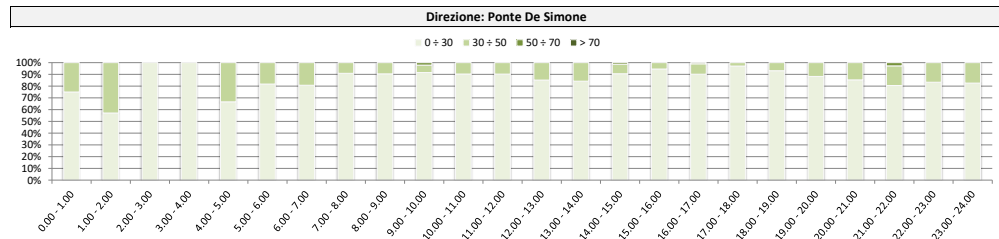
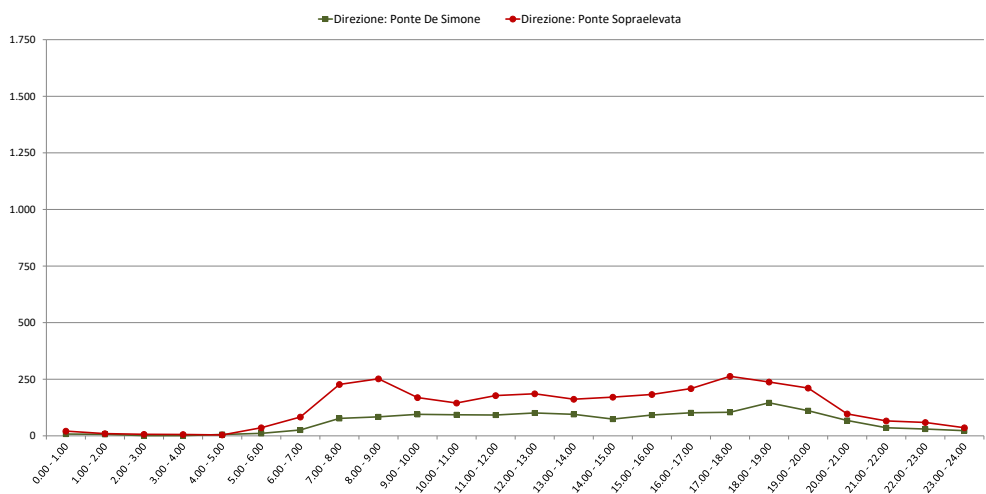
Direzione: Ponte Sopraelevata										
Intervallo orario	Volumi				Totale	Velocità [Km/h]				Totale
	Moto	Auto	< 35 q.li	> 35 q.li		0 ÷ 30	30 ÷ 50	50 ÷ 70	> 70	
0.00 - 1.00	4	15	2	0	21	1	4	15	1	21
1.00 - 2.00	2	7	1	0	10	0	2	5	3	10
2.00 - 3.00	0	6	1	0	7	0	2	3	2	7
3.00 - 4.00	0	5	1	0	6	0	1	4	1	6
4.00 - 5.00	0	4	0	0	4	0	1	2	1	4
5.00 - 6.00	2	32	2	0	36	0	8	20	8	36
6.00 - 7.00	4	74	5	0	83	4	21	53	5	83
7.00 - 8.00	22	190	15	0	227	5	99	101	22	227
8.00 - 9.00	27	210	15	0	252	3	103	118	28	252
9.00 - 10.00	14	144	11	0	169	3	79	74	13	169
10.00 - 11.00	23	114	8	0	145	4	68	67	6	145
11.00 - 12.00	38	128	11	1	178	3	75	91	9	178
12.00 - 13.00	36	134	10	6	186	2	100	76	8	186
13.00 - 14.00	36	117	9	0	162	6	99	53	4	162
14.00 - 15.00	31	130	10	0	171	2	85	78	6	171
15.00 - 16.00	23	148	11	1	183	2	105	64	12	183
16.00 - 17.00	32	161	12	4	209	3	107	88	11	209
17.00 - 18.00	32	216	15	0	263	6	141	105	11	263
18.00 - 19.00	47	173	14	4	238	0	119	108	11	238
19.00 - 20.00	41	158	11	1	211	1	84	105	21	211
20.00 - 21.00	18	73	6	0	97	2	46	42	7	97
21.00 - 22.00	11	50	4	1	66	1	26	32	7	66
22.00 - 23.00	5	50	4	0	59	4	13	37	5	59
23.00 - 24.00	7	27	2	0	36	0	7	22	7	36
Totale	455	2.366	180	18	3.019	52	1.395	1.363	209	3.019

Intervallo Orario	Volumi				Totale	Velocità [Km/h]				Totale
	Moto	Auto	< 35 q.li	> 35 q.li		0 ÷ 30	30 ÷ 50	50 ÷ 70	> 70	
Diurno	155	904	79	17	1.155	1.049	102	4	0	1.155
Notturmo	48	261	15	4	328	275	52	1	0	328
Totale	203	1.165	94	21	1.483	1.324	154	5	0	1.483

Intervallo Orario	Volumi				Totale	Velocità [Km/h]				Totale
	Moto	Auto	< 35 q.li	> 35 q.li		0 ÷ 30	30 ÷ 50	50 ÷ 70	> 70	
Diurno	361	1.865	141	16	2.383	39	1.180	1.023	141	2.383
Notturmo	94	501	39	2	636	13	215	340	68	636
Totale	455	2.366	180	18	3.019	52	1.395	1.363	209	3.019

Ore di punta										
Intervallo Orario	Volumi				Totale	Velocità [Km/h]				Totale
	Moto	Auto	< 35 q.li	> 35 q.li		0 ÷ 30	30 ÷ 50	50 ÷ 70	> 70	
12.00 - 13.00	11	78	8	4	101	86	15	0	0	101
18.00 - 19.00	21	107	13	5	146	136	10	0	0	146

Ore di punta										
Intervallo Orario	Volumi				Totale	Velocità [Km/h]				Totale
	Moto	Auto	< 35 q.li	> 35 q.li		0 ÷ 30	30 ÷ 50	50 ÷ 70	> 70	
8.00 - 9.00	27	210	15	0	252	3	103	118	28	252
17.00 - 18.00	32	216	15	0	263	6	141	105	11	263



Comune di Genova

Monitoraggio del traffico

Sezione: 33

Strada: Via Chiaravagna

Data: venerdì 8 ottobre 2021

Direzione: Ponte De Simone										
Intervallo orario	Volumi				Totale	Velocità [Km/h]				Totale
	Moto	Auto	< 35 q.li	> 35 q.li		0 ÷ 30	30 ÷ 50	50 ÷ 70	> 70	
0.00 - 1.00	3	10	0	0	13	9	4	0	0	13
1.00 - 2.00	1	1	0	0	2	2	0	0	0	2
2.00 - 3.00	0	1	0	0	1	1	0	0	0	1
3.00 - 4.00	0	3	0	0	3	0	3	0	0	3
4.00 - 5.00	1	5	0	0	6	3	3	0	0	6
5.00 - 6.00	1	8	0	0	9	8	1	0	0	9
6.00 - 7.00	5	26	2	0	33	23	8	2	0	33
7.00 - 8.00	9	61	6	3	79	72	7	0	0	79
8.00 - 9.00	9	64	5	2	80	73	7	0	0	80
9.00 - 10.00	12	75	7	0	94	88	5	1	0	94
10.00 - 11.00	9	81	7	1	98	92	6	0	0	98
11.00 - 12.00	10	70	6	4	90	82	8	0	0	90
12.00 - 13.00	15	89	2	4	110	102	8	0	0	110
13.00 - 14.00	14	64	7	0	85	78	7	0	0	85
14.00 - 15.00	14	69	8	1	92	86	6	0	0	92
15.00 - 16.00	16	75	2	0	93	89	4	0	0	93
16.00 - 17.00	17	87	8	0	112	104	8	0	0	112
17.00 - 18.00	20	112	10	1	143	134	8	1	0	143
18.00 - 19.00	14	96	10	3	123	113	10	0	0	123
19.00 - 20.00	17	99	8	2	126	109	16	1	0	126
20.00 - 21.00	9	47	5	1	62	56	6	0	0	62
21.00 - 22.00	6	34	2	1	43	30	13	0	0	43
22.00 - 23.00	5	21	1	0	27	18	8	1	0	27
23.00 - 24.00	6	31	1	0	38	28	10	0	0	38
Totale	213	1.229	97	23	1.562	1.400	156	6	0	1.562

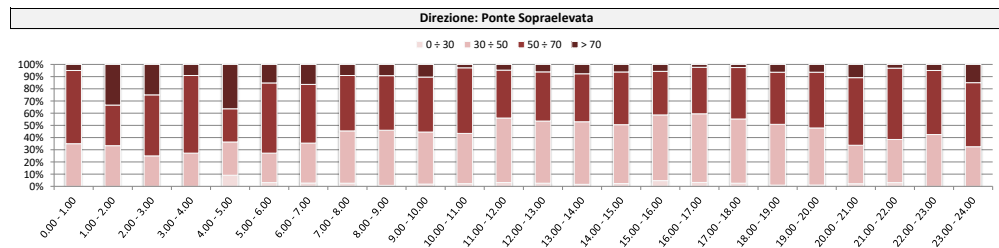
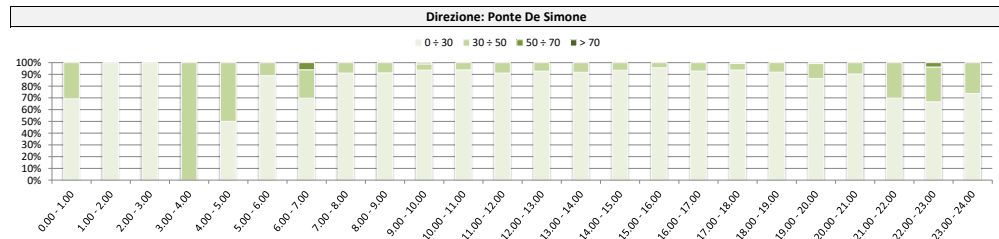
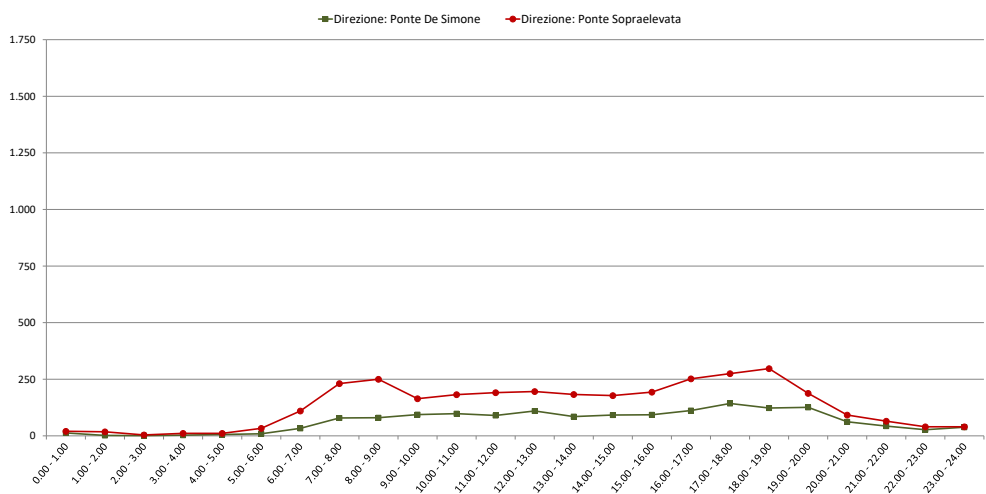
Direzione: Ponte Sopraelevata										
Intervallo orario	Volumi				Totale	Velocità [Km/h]				Totale
	Moto	Auto	< 35 q.li	> 35 q.li		0 ÷ 30	30 ÷ 50	50 ÷ 70	> 70	
0.00 - 1.00	7	11	2	0	20	0	7	12	1	20
1.00 - 2.00	2	14	2	0	18	0	6	6	6	18
2.00 - 3.00	0	4	0	0	4	0	1	2	1	4
3.00 - 4.00	2	8	1	0	11	0	3	7	1	11
4.00 - 5.00	2	8	1	0	11	1	3	3	4	11
5.00 - 6.00	4	27	2	0	33	1	8	19	5	33
6.00 - 7.00	13	91	6	0	110	3	36	53	18	110
7.00 - 8.00	29	188	14	0	231	6	99	105	21	231
8.00 - 9.00	20	211	15	4	250	2	113	112	23	250
9.00 - 10.00	11	142	11	0	164	3	70	74	17	164
10.00 - 11.00	13	157	12	0	182	4	75	98	5	182
11.00 - 12.00	32	148	11	0	191	6	101	75	9	191
12.00 - 13.00	34	150	11	1	196	5	100	79	12	196
13.00 - 14.00	25	143	11	4	183	3	94	72	14	183
14.00 - 15.00	27	139	11	1	178	4	86	77	11	178
15.00 - 16.00	32	149	12	0	193	9	104	69	11	193
16.00 - 17.00	34	203	15	0	252	8	142	96	6	252
17.00 - 18.00	29	229	16	1	275	7	145	116	7	275
18.00 - 19.00	49	230	17	1	297	3	148	127	19	297
19.00 - 20.00	32	141	11	4	188	2	88	86	12	188
20.00 - 21.00	22	64	5	1	92	2	29	51	10	92
21.00 - 22.00	13	48	4	0	65	2	23	38	2	65
22.00 - 23.00	9	29	2	0	40	0	17	21	2	40
23.00 - 24.00	7	31	2	0	40	0	13	21	6	40
Totale	448	2.565	194	17	3.224	71	1.511	1.419	223	3.224

Intervallo Orario	Volumi				Totale	Velocità [Km/h]				Totale
	Moto	Auto	< 35 q.li	> 35 q.li		0 ÷ 30	30 ÷ 50	50 ÷ 70	> 70	
Diurno	159	943	78	19	1.199	1.113	84	2	0	1.199
Notturmo	54	286	19	4	363	287	72	4	0	363
Totale	213	1.229	97	23	1.562	1.400	156	6	0	1.562

Intervallo Orario	Volumi				Totale	Velocità [Km/h]				Totale
	Moto	Auto	< 35 q.li	> 35 q.li		0 ÷ 30	30 ÷ 50	50 ÷ 70	> 70	
Diurno	335	2.089	156	12	2.592	60	1.277	1.100	155	2.592
Notturmo	113	476	38	5	632	11	234	319	68	632
Totale	448	2.565	194	17	3.224	71	1.511	1.419	223	3.224

Ore di punta										
Intervallo Orario	Volumi				Totale	Velocità [Km/h]				Totale
	Moto	Auto	< 35 q.li	> 35 q.li		0 ÷ 30	30 ÷ 50	50 ÷ 70	> 70	
12.00 - 13.00	15	89	2	4	110	102	8	0	0	110
17.00 - 18.00	20	112	10	1	143	134	8	1	0	143

Ore di punta										
Intervallo Orario	Volumi				Totale	Velocità [Km/h]				Totale
	Moto	Auto	< 35 q.li	> 35 q.li		0 ÷ 30	30 ÷ 50	50 ÷ 70	> 70	
8.00 - 9.00	20	211	15	4	250	2	113	112	23	250
18.00 - 19.00	49	230	17	1	297	3	148	127	19	297



Comune di Genova

Monitoraggio del traffico

Sezione: 33

Strada: Via Chiaravagna

Data: sabato 9 ottobre 2021

Direzione: Ponte De Simone										
Intervallo orario	Volumi				Totale	Velocità [Km/h]				Totale
	Moto	Auto	< 35 q.li	> 35 q.li		0 ÷ 30	30 ÷ 50	50 ÷ 70	> 70	
0.00 - 1.00	3	14	0	1	18	15	3	0	0	18
1.00 - 2.00	2	13	0	0	15	7	8	0	0	15
2.00 - 3.00	1	7	0	0	8	7	1	0	0	8
3.00 - 4.00	1	2	0	0	3	1	2	0	0	3
4.00 - 5.00	2	5	0	0	7	5	2	0	0	7
5.00 - 6.00	2	10	0	0	12	10	1	1	0	12
6.00 - 7.00	2	8	0	0	10	7	3	0	0	10
7.00 - 8.00	2	19	7	0	28	23	5	0	0	28
8.00 - 9.00	9	52	1	0	62	51	11	0	0	62
9.00 - 10.00	10	53	5	3	71	60	11	0	0	71
10.00 - 11.00	13	74	5	0	92	78	14	0	0	92
11.00 - 12.00	13	70	8	2	93	86	7	0	0	93
12.00 - 13.00	21	116	1	0	138	126	12	0	0	138
13.00 - 14.00	14	62	1	0	77	68	9	0	0	77
14.00 - 15.00	13	59	0	0	72	64	8	0	0	72
15.00 - 16.00	10	58	5	2	75	69	6	0	0	75
16.00 - 17.00	15	70	5	3	93	82	11	0	0	93
17.00 - 18.00	18	76	1	1	96	91	5	0	0	96
18.00 - 19.00	17	85	7	1	110	105	5	0	0	110
19.00 - 20.00	16	94	14	3	127	110	16	1	0	127
20.00 - 21.00	7	51	2	2	62	53	9	0	0	62
21.00 - 22.00	5	18	0	1	24	20	4	0	0	24
22.00 - 23.00	4	24	0	0	28	22	5	1	0	28
23.00 - 24.00	4	29	0	0	33	28	5	0	0	33
Totale	204	1.069	62	19	1.354	1.188	163	3	0	1.354

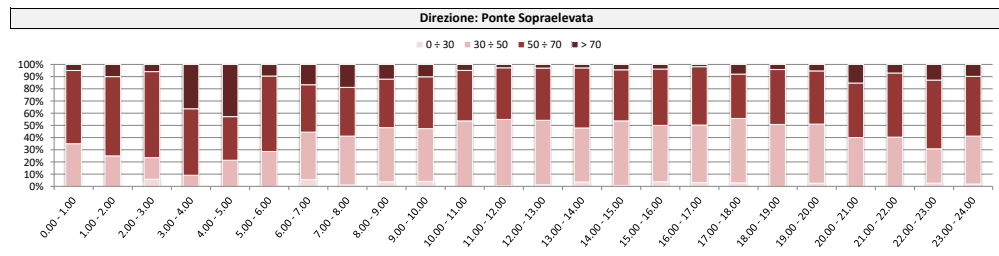
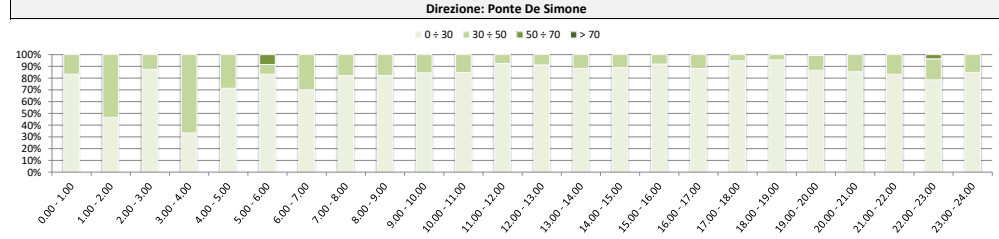
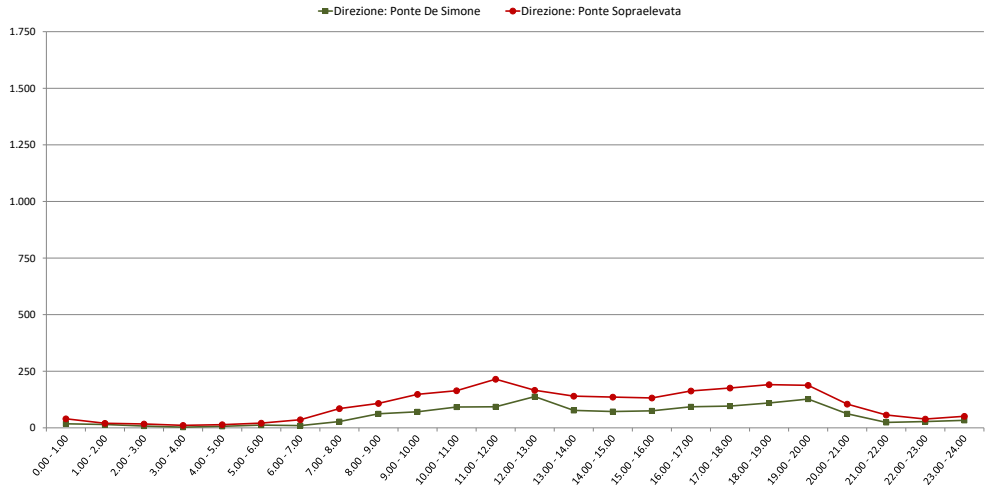
Direzione: Ponte Sopraelevata										
Intervallo orario	Volumi				Totale	Velocità [Km/h]				Totale
	Moto	Auto	< 35 q.li	> 35 q.li		0 ÷ 30	30 ÷ 50	50 ÷ 70	> 70	
0.00 - 1.00	4	34	2	0	40	0	14	24	2	40
1.00 - 2.00	4	14	2	0	20	0	5	13	2	20
2.00 - 3.00	2	13	2	0	17	1	3	12	1	17
3.00 - 4.00	0	10	1	0	11	0	1	6	4	11
4.00 - 5.00	2	11	1	0	14	0	3	5	6	14
5.00 - 6.00	0	20	1	0	21	0	6	13	2	21
6.00 - 7.00	4	30	2	0	36	2	14	14	6	36
7.00 - 8.00	9	71	5	0	85	1	34	34	16	85
8.00 - 9.00	13	89	6	0	108	4	48	43	13	108
9.00 - 10.00	23	116	9	0	148	6	64	63	15	148
10.00 - 11.00	13	140	11	0	164	0	88	68	8	164
11.00 - 12.00	27	174	13	1	215	1	117	91	6	215
12.00 - 13.00	11	146	9	0	166	2	88	71	5	166
13.00 - 14.00	29	103	8	0	140	5	62	69	4	140
14.00 - 15.00	22	105	8	1	136	1	72	57	6	136
15.00 - 16.00	18	105	8	1	132	5	61	61	5	132
16.00 - 17.00	22	130	11	0	163	5	77	78	3	163
17.00 - 18.00	16	145	11	4	176	5	93	64	14	176
18.00 - 19.00	36	140	11	4	191	0	97	86	8	191
19.00 - 20.00	36	141	11	0	188	5	91	82	10	188
20.00 - 21.00	22	76	6	1	105	0	42	47	16	105
21.00 - 22.00	13	41	3	0	57	0	23	30	4	57
22.00 - 23.00	7	30	2	0	39	1	11	22	5	39
23.00 - 24.00	4	44	3	0	51	1	20	25	5	51
Totale	337	1.928	146	12	2.423	45	1.134	1.078	166	2.423

Intervallo Orario	Volumi				Totale	Velocità [Km/h]				Totale
	Moto	Auto	< 35 q.li	> 35 q.li		0 ÷ 30	30 ÷ 50	50 ÷ 70	> 70	
Diurno	155	794	46	12	1.007	903	104	0	0	1.007
Notturmo	49	275	16	7	347	285	59	3	0	347
Totale	204	1.069	62	19	1.354	1.188	163	3	0	1.354

Intervallo Orario	Volumi				Totale	Velocità [Km/h]				Totale
	Moto	Auto	< 35 q.li	> 35 q.li		0 ÷ 30	30 ÷ 50	50 ÷ 70	> 70	
Diurno	239	1.464	110	11	1.824	35	901	785	103	1.824
Notturmo	98	464	36	1	599	10	233	293	63	599
Totale	337	1.928	146	12	2.423	45	1.134	1.078	166	2.423

Ore di punta										
Intervallo Orario	Volumi				Totale	Velocità [Km/h]				Totale
	Moto	Auto	< 35 q.li	> 35 q.li		0 ÷ 30	30 ÷ 50	50 ÷ 70	> 70	
12.00 - 13.00	21	116	1	0	138	126	12	0	0	138
19.00 - 20.00	16	94	14	3	127	110	16	1	0	127

Ore di punta										
Intervallo Orario	Volumi				Totale	Velocità [Km/h]				Totale
	Moto	Auto	< 35 q.li	> 35 q.li		0 ÷ 30	30 ÷ 50	50 ÷ 70	> 70	
11.00 - 12.00	27	174	13	1	215	1	117	91	6	215
18.00 - 19.00	36	140	11	4	191	0	97	86	8	191



Comune di Genova

Monitoraggio del traffico

Sezione: 33

Strada: Via Chiaravagna

Data: domenica 10 ottobre 2021

Direzione: Ponte De Simone										
Intervallo orario	Volumi				Totale	Velocità [Km/h]				Totale
	Moto	Auto	< 35 q.li	> 35 q.li		0 ÷ 30	30 ÷ 50	50 ÷ 70	> 70	
0.00 - 1.00	2	20	1	0	23	20	3	0	0	23
1.00 - 2.00	2	16	0	0	18	17	1	0	0	18
2.00 - 3.00	1	9	1	0	11	6	5	0	0	11
3.00 - 4.00	1	5	1	0	7	3	4	0	0	7
4.00 - 5.00	0	3	0	0	3	3	0	0	0	3
5.00 - 6.00	0	2	0	0	2	2	0	0	0	2
6.00 - 7.00	2	8	0	0	10	6	4	0	0	10
7.00 - 8.00	2	11	0	0	13	11	2	0	0	13
8.00 - 9.00	4	20	1	0	25	23	2	0	0	25
9.00 - 10.00	8	45	1	1	55	48	7	0	0	55
10.00 - 11.00	11	63	6	0	80	69	11	0	0	80
11.00 - 12.00	16	73	6	1	96	84	11	1	0	96
12.00 - 13.00	20	74	1	1	96	89	6	1	0	96
13.00 - 14.00	9	49	0	1	59	53	6	0	0	59
14.00 - 15.00	13	56	2	0	71	65	6	0	0	71
15.00 - 16.00	10	39	0	0	49	43	6	0	0	49
16.00 - 17.00	9	53	0	0	62	55	7	0	0	62
17.00 - 18.00	11	60	5	0	76	69	7	0	0	76
18.00 - 19.00	16	77	5	0	98	92	6	0	0	98
19.00 - 20.00	11	67	7	0	85	70	15	0	0	85
20.00 - 21.00	7	53	1	2	63	62	1	0	0	63
21.00 - 22.00	4	34	1	0	39	28	11	0	0	39
22.00 - 23.00	2	14	0	0	16	12	4	0	0	16
23.00 - 24.00	3	19	0	0	22	14	8	0	0	22
Totale	164	870	39	6	1.079	944	133	2	0	1.079

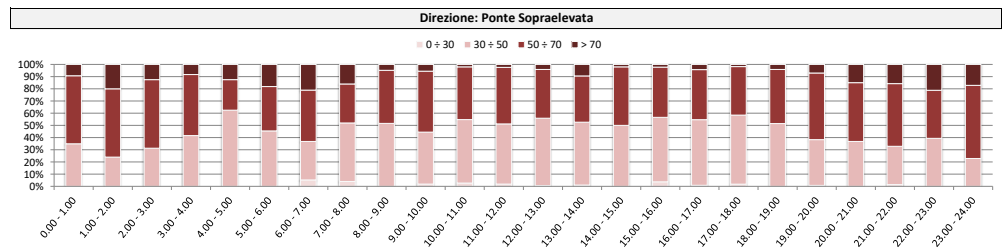
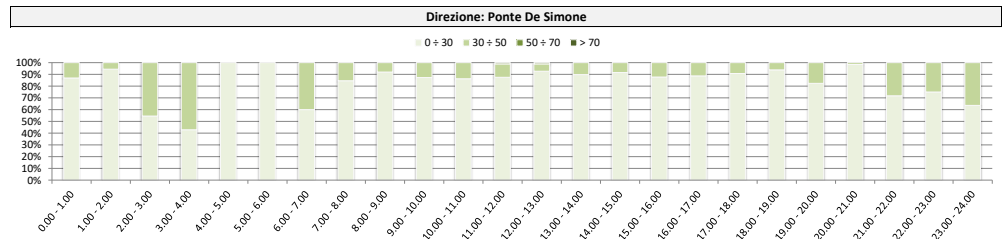
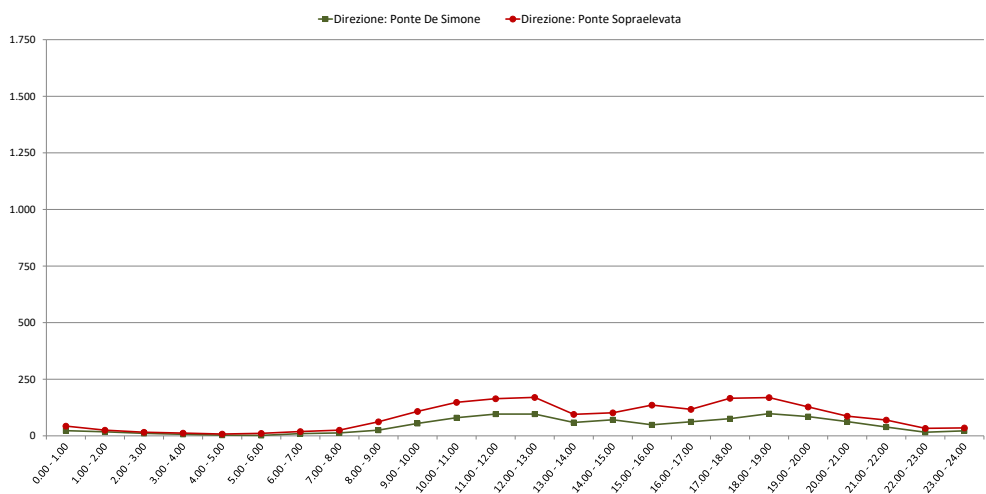
Direzione: Ponte Sopraelevata										
Intervallo orario	Volumi				Totale	Velocità [Km/h]				Totale
	Moto	Auto	< 35 q.li	> 35 q.li		0 ÷ 30	30 ÷ 50	50 ÷ 70	> 70	
0.00 - 1.00	4	36	3	0	43	0	15	24	4	43
1.00 - 2.00	4	19	2	0	25	0	6	14	5	25
2.00 - 3.00	0	14	2	0	16	0	5	9	2	16
3.00 - 4.00	4	7	1	0	12	0	5	6	1	12
4.00 - 5.00	0	7	1	0	8	0	5	2	1	8
5.00 - 6.00	0	10	1	0	11	0	5	4	2	11
6.00 - 7.00	4	14	1	0	19	1	6	8	4	19
7.00 - 8.00	0	23	2	0	25	1	12	8	4	25
8.00 - 9.00	13	46	3	0	62	0	32	27	3	62
9.00 - 10.00	7	93	7	1	108	2	46	54	6	108
10.00 - 11.00	16	122	10	0	148	4	77	64	3	148
11.00 - 12.00	18	135	11	0	164	3	81	76	4	164
12.00 - 13.00	22	133	11	4	170	1	94	68	7	170
13.00 - 14.00	14	75	6	0	95	1	49	36	9	95
14.00 - 15.00	9	86	6	1	102	0	51	49	2	102
15.00 - 16.00	23	104	8	1	136	5	72	56	3	136
16.00 - 17.00	9	101	7	0	117	1	63	48	5	117
17.00 - 18.00	18	138	10	0	166	3	94	66	3	166
18.00 - 19.00	32	127	10	0	169	0	87	75	7	169
19.00 - 20.00	22	98	7	1	128	1	48	70	9	128
20.00 - 21.00	16	65	6	0	87	0	32	42	13	87
21.00 - 22.00	22	44	4	0	70	1	22	36	11	70
22.00 - 23.00	5	26	2	0	33	0	13	13	7	33
23.00 - 24.00	5	28	2	0	35	0	8	21	6	35
Totale	267	1.551	123	8	1.949	24	928	876	121	1.949

Intervallo Orario	Volumi				Totale	Velocità [Km/h]				Totale
	Moto	Auto	< 35 q.li	> 35 q.li		0 ÷ 30	30 ÷ 50	50 ÷ 70	> 70	
Diurno	129	620	27	4	780	701	77	2	0	780
Notturmo	35	250	12	2	299	243	56	0	0	299
Totale	164	870	39	6	1.079	944	133	2	0	1.079

Intervallo Orario	Volumi				Totale	Velocità [Km/h]				Totale
	Moto	Auto	< 35 q.li	> 35 q.li		0 ÷ 30	30 ÷ 50	50 ÷ 70	> 70	
Diurno	181	1.183	91	7	1.462	21	758	627	56	1.462
Notturmo	86	368	32	1	487	3	170	249	65	487
Totale	267	1.551	123	8	1.949	24	928	876	121	1.949

Ore di punta										
Intervallo Orario	Volumi				Totale	Velocità [Km/h]				Totale
	Moto	Auto	< 35 q.li	> 35 q.li		0 ÷ 30	30 ÷ 50	50 ÷ 70	> 70	
11.00 - 12.00	16	73	6	1	96	84	11	1	0	96
18.00 - 19.00	16	77	5	0	98	92	6	0	0	98

Ore di punta										
Intervallo Orario	Volumi				Totale	Velocità [Km/h]				Totale
	Moto	Auto	< 35 q.li	> 35 q.li		0 ÷ 30	30 ÷ 50	50 ÷ 70	> 70	
12.00 - 13.00	22	133	11	4	170	1	94	68	7	170
18.00 - 19.00	32	127	10	0	169	0	87	75	7	169



Comune di Genova

Monitoraggio del traffico

Sezione: 34

Strada: Via Arrivabene

Data: lunedì 11 ottobre 2021

Direzione: Salita										
Intervallo orario	Volumi				Totale	Velocità [Km/h]				Totale
	Moto	Auto	< 35 q.li	> 35 q.li		0 ÷ 30	30 ÷ 50	50 ÷ 70	> 70	
0.00 - 1.00	8	57	3	0	68	15	37	15	1	68
1.00 - 2.00	4	19	2	0	25	3	15	7	0	25
2.00 - 3.00	2	14	2	0	18	7	4	6	1	18
3.00 - 4.00	1	4	2	0	7	3	3	1	0	7
4.00 - 5.00	2	18	4	0	24	11	7	5	1	24
5.00 - 6.00	11	56	7	0	74	37	29	8	0	74
6.00 - 7.00	30	146	31	1	208	76	113	17	2	208
7.00 - 8.00	46	356	67	13	482	244	230	8	0	482
8.00 - 9.00	55	404	54	8	521	306	205	10	0	521
9.00 - 10.00	45	312	42	6	405	185	212	8	0	405
10.00 - 11.00	50	262	44	5	361	166	183	12	0	361
11.00 - 12.00	62	306	40	10	418	174	228	16	0	418
12.00 - 13.00	64	314	41	17	436	206	214	16	0	436
13.00 - 14.00	64	322	42	10	438	145	274	19	0	438
14.00 - 15.00	53	322	44	6	425	175	235	15	0	425
15.00 - 16.00	15	234	39	2	290	132	147	11	0	290
16.00 - 17.00	20	291	39	2	352	170	176	6	0	352
17.00 - 18.00	17	299	46	5	367	229	135	3	0	367
18.00 - 19.00	23	306	42	3	374	165	206	3	0	374
19.00 - 20.00	36	243	24	6	309	115	178	16	0	309
20.00 - 21.00	13	150	13	0	176	59	100	17	0	176
21.00 - 22.00	10	87	6	0	103	34	55	14	0	103
22.00 - 23.00	5	63	5	0	73	10	49	14	0	73
23.00 - 24.00	2	29	3	0	34	9	18	7	0	34
Totale	638	4.614	642	94	5.988	2.676	3.053	254	5	5.988

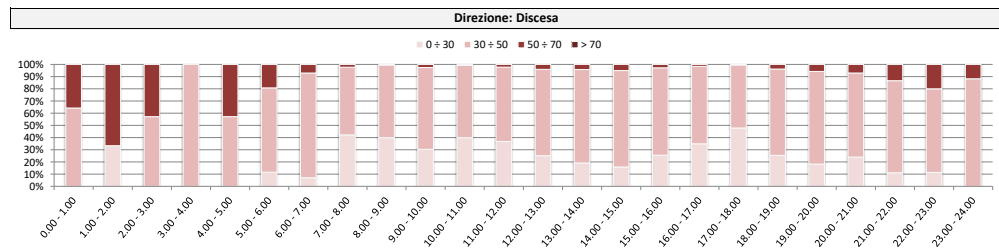
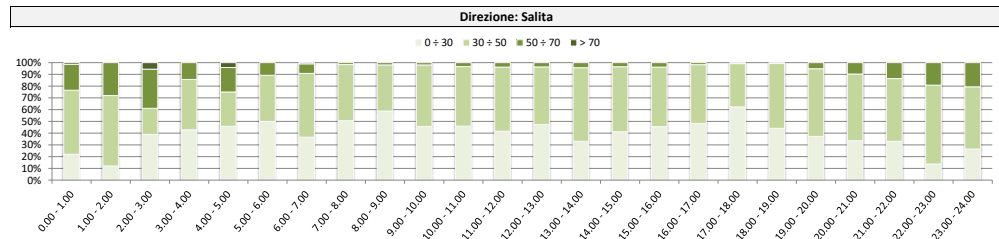
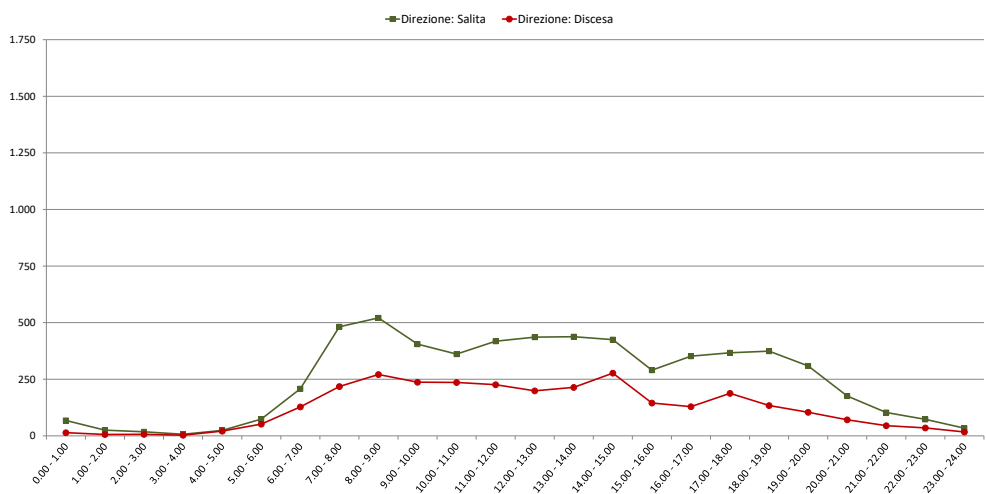
Direzione: Discesa										
Intervallo orario	Volumi				Totale	Velocità [Km/h]				Totale
	Moto	Auto	< 35 q.li	> 35 q.li		0 ÷ 30	30 ÷ 50	50 ÷ 70	> 70	
0.00 - 1.00	2	12	0	0	14	0	9	5	0	14
1.00 - 2.00	1	5	0	0	6	2	0	4	0	6
2.00 - 3.00	1	6	0	0	7	0	4	3	0	7
3.00 - 4.00	0	3	0	0	3	0	3	0	0	3
4.00 - 5.00	3	16	2	0	21	0	12	9	0	21
5.00 - 6.00	6	40	6	0	52	6	36	10	0	52
6.00 - 7.00	21	96	11	0	128	9	110	9	0	128
7.00 - 8.00	27	153	28	10	218	92	121	5	0	218
8.00 - 9.00	41	190	26	14	271	108	161	2	0	271
9.00 - 10.00	26	182	26	3	237	72	159	6	0	237
10.00 - 11.00	32	175	21	8	236	94	140	2	0	236
11.00 - 12.00	28	172	18	8	226	83	138	5	0	226
12.00 - 13.00	26	144	23	6	199	50	141	8	0	199
13.00 - 14.00	30	160	22	2	214	41	164	9	0	214
14.00 - 15.00	45	210	22	0	277	44	219	14	0	277
15.00 - 16.00	9	121	13	2	145	37	104	4	0	145
16.00 - 17.00	3	113	13	0	129	45	82	2	0	129
17.00 - 18.00	8	157	18	5	188	90	97	1	0	188
18.00 - 19.00	10	111	11	2	134	34	95	5	0	134
19.00 - 20.00	8	87	9	0	104	19	79	6	0	104
20.00 - 21.00	3	58	10	0	71	17	49	5	0	71
21.00 - 22.00	5	38	2	0	45	5	34	6	0	45
22.00 - 23.00	1	31	3	0	35	4	24	7	0	35
23.00 - 24.00	1	15	1	0	17	0	15	2	0	17
Totale	337	2.295	285	60	2.977	852	1.996	129	0	2.977

Intervallo Orario	Volumi				Totale	Velocità [Km/h]				Totale
	Moto	Auto	< 35 q.li	> 35 q.li		0 ÷ 30	30 ÷ 50	50 ÷ 70	> 70	
Diurno	514	3.728	540	87	4.869	2.297	2.445	127	0	4.869
Notturmo	124	886	102	7	1.119	379	608	127	5	1.119
Totale	638	4.614	642	94	5.988	2.676	3.053	254	5	5.988

Intervallo Orario	Volumi				Totale	Velocità [Km/h]				Totale
	Moto	Auto	< 35 q.li	> 35 q.li		0 ÷ 30	30 ÷ 50	50 ÷ 70	> 70	
Diurno	285	1.888	241	60	2.474	790	1.621	63	0	2.474
Notturmo	52	407	44	0	503	62	375	66	0	503
Totale	337	2.295	285	60	2.977	852	1.996	129	0	2.977

Ore di punta										
Intervallo Orario	Volumi				Totale	Velocità [Km/h]				Totale
	Moto	Auto	< 35 q.li	> 35 q.li		0 ÷ 30	30 ÷ 50	50 ÷ 70	> 70	
8.00 - 9.00	55	404	54	8	521	306	205	10	0	521
13.00 - 14.00	64	322	42	10	438	145	274	19	0	438

Ore di punta										
Intervallo Orario	Volumi				Totale	Velocità [Km/h]				Totale
	Moto	Auto	< 35 q.li	> 35 q.li		0 ÷ 30	30 ÷ 50	50 ÷ 70	> 70	
8.00 - 9.00	41	190	26	14	271	108	161	2	0	271
14.00 - 15.00	45	210	22	0	277	44	219	14	0	277



Comune di Genova

Monitoraggio del traffico

Sezione: 34

Strada: Via Arrivabene

Data: martedì 5 ottobre 2021

Direzione: Salita										
Intervallo orario	Volumi				Totale	Velocità [Km/h]				Totale
	Moto	Auto	< 35 q.li	> 35 q.li		0 ÷ 30	30 ÷ 50	50 ÷ 70	> 70	
0.00 - 1.00	1	22	0	0	23	5	15	3	0	23
1.00 - 2.00	1	8	1	0	10	4	2	3	1	10
2.00 - 3.00	0	17	3	0	20	8	11	1	0	20
3.00 - 4.00	2	7	5	0	14	10	0	4	0	14
4.00 - 5.00	1	15	4	0	20	10	9	1	0	20
5.00 - 6.00	8	53	11	0	72	21	38	12	1	72
6.00 - 7.00	22	175	27	2	226	97	119	10	0	226
7.00 - 8.00	33	367	48	6	454	256	196	2	0	454
8.00 - 9.00	29	343	55	10	437	287	146	4	0	437
9.00 - 10.00	27	281	37	5	350	218	131	1	0	350
10.00 - 11.00	18	288	33	6	345	200	145	0	0	345
11.00 - 12.00	19	349	43	9	420	275	144	1	0	420
12.00 - 13.00	30	342	43	9	424	214	208	2	0	424
13.00 - 14.00	33	311	41	12	397	204	192	1	0	397
14.00 - 15.00	26	307	50	6	389	186	195	7	1	389
15.00 - 16.00	33	337	29	5	404	218	181	5	0	404
16.00 - 17.00	40	430	36	14	520	353	158	9	0	520
17.00 - 18.00	50	375	51	13	489	287	199	3	0	489
18.00 - 19.00	57	461	53	29	600	399	193	7	1	600
19.00 - 20.00	69	402	31	19	521	232	270	19	0	521
20.00 - 21.00	56	254	17	4	331	104	197	30	0	331
21.00 - 22.00	21	128	11	0	160	47	97	16	0	160
22.00 - 23.00	25	125	4	1	155	34	94	25	2	155
23.00 - 24.00	13	85	4	0	102	22	65	15	0	102
Totale	614	5.482	637	150	6.883	3.691	3.005	181	6	6.883

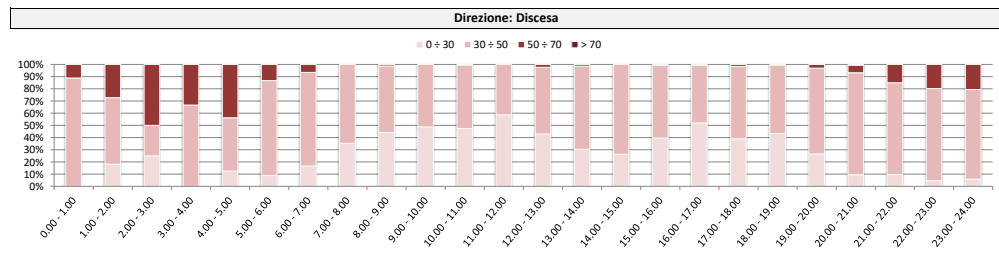
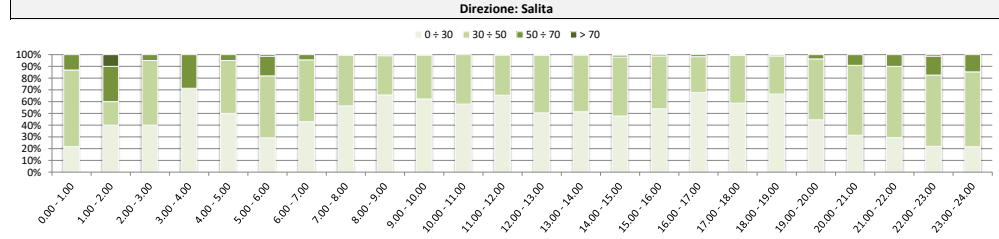
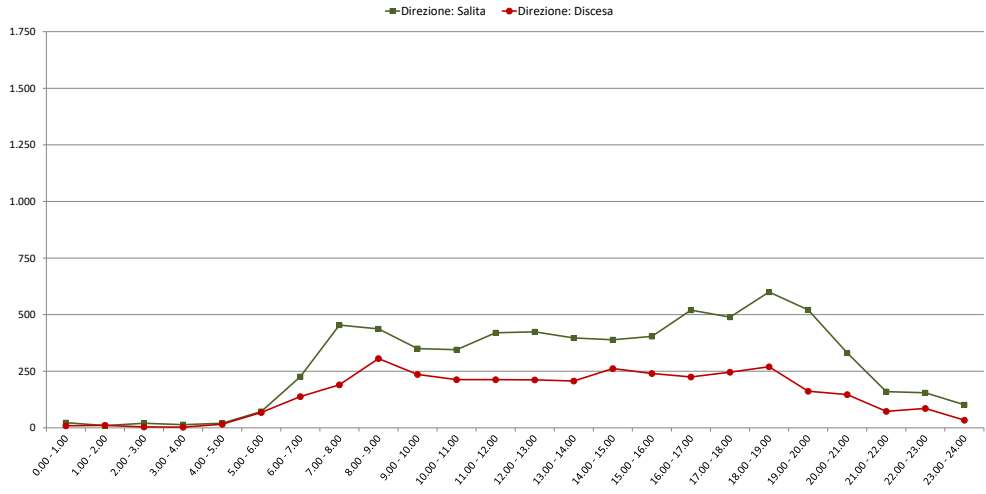
Direzione: Discesa										
Intervallo orario	Volumi				Totale	Velocità [Km/h]				Totale
	Moto	Auto	< 35 q.li	> 35 q.li		0 ÷ 30	30 ÷ 50	50 ÷ 70	> 70	
0.00 - 1.00	0	9	0	0	9	0	8	1	0	9
1.00 - 2.00	1	9	1	0	11	2	6	3	0	11
2.00 - 3.00	1	2	1	0	4	1	1	2	0	4
3.00 - 4.00	0	1	2	0	3	0	2	1	0	3
4.00 - 5.00	3	13	0	0	16	2	7	7	0	16
5.00 - 6.00	6	53	9	0	68	6	53	9	0	68
6.00 - 7.00	21	102	13	2	138	23	106	9	0	138
7.00 - 8.00	14	154	20	2	190	67	123	0	0	190
8.00 - 9.00	32	243	26	5	306	135	167	4	0	306
9.00 - 10.00	12	197	27	0	236	115	121	0	0	236
10.00 - 11.00	8	186	19	0	213	101	111	1	0	213
11.00 - 12.00	6	181	26	0	213	125	88	0	0	213
12.00 - 13.00	17	165	28	2	212	91	116	5	0	212
13.00 - 14.00	14	169	24	0	207	63	141	3	0	207
14.00 - 15.00	19	222	21	0	262	69	193	0	0	262
15.00 - 16.00	17	201	19	3	240	95	143	2	0	240
16.00 - 17.00	21	180	19	5	225	117	106	2	0	225
17.00 - 18.00	31	191	18	6	246	96	146	4	0	246
18.00 - 19.00	30	203	26	11	270	117	151	2	0	270
19.00 - 20.00	16	130	16	0	162	43	114	5	0	162
20.00 - 21.00	23	115	9	0	147	14	123	9	1	147
21.00 - 22.00	8	59	6	0	73	7	55	11	0	73
22.00 - 23.00	9	72	3	2	86	4	65	17	0	86
23.00 - 24.00	1	31	2	0	34	2	25	7	0	34
Totale	310	2.888	335	38	3.571	1.295	2.171	104	1	3.571

Intervallo Orario	Volumi				Totale	Velocità [Km/h]				Totale
	Moto	Auto	< 35 q.li	> 35 q.li		0 ÷ 30	30 ÷ 50	50 ÷ 70	> 70	
Diurno	395	4.191	519	124	5.229	3.097	2.088	42	2	5.229
Notturmo	219	1.291	118	26	1.654	594	917	139	4	1.654
Totale	614	5.482	637	150	6.883	3.691	3.005	181	6	6.883

Intervallo Orario	Volumi				Totale	Velocità [Km/h]				Totale
	Moto	Auto	< 35 q.li	> 35 q.li		0 ÷ 30	30 ÷ 50	50 ÷ 70	> 70	
Diurno	221	2.292	273	34	2.820	1.191	1.606	23	0	2.820
Notturmo	89	596	62	4	751	104	565	81	1	751
Totale	310	2.888	335	38	3.571	1.295	2.171	104	1	3.571

Ore di punta										
Intervallo Orario	Volumi				Totale	Velocità [Km/h]				Totale
	Moto	Auto	< 35 q.li	> 35 q.li		0 ÷ 30	30 ÷ 50	50 ÷ 70	> 70	
7.00 - 8.00	33	367	48	6	454	256	196	2	0	454
18.00 - 19.00	57	461	53	29	600	399	193	7	1	600

Ore di punta										
Intervallo Orario	Volumi				Totale	Velocità [Km/h]				Totale
	Moto	Auto	< 35 q.li	> 35 q.li		0 ÷ 30	30 ÷ 50	50 ÷ 70	> 70	
8.00 - 9.00	32	243	26	5	306	135	167	4	0	306
18.00 - 19.00	30	203	26	11	270	117	151	2	0	270



Comune di Genova

Monitoraggio del traffico

Sezione: 34

Strada: Via Arrivabene

Data: mercoledì 6 ottobre 2021

Direzione: Salita										
Intervallo orario	Volumi				Totale	Velocità [Km/h]				Totale
	Moto	Auto	< 35 q.li	> 35 q.li		0 ÷ 30	30 ÷ 50	50 ÷ 70	> 70	
0.00 - 1.00	8	44	3	0	55	8	39	8	0	55
1.00 - 2.00	5	23	0	0	28	4	15	9	0	28
2.00 - 3.00	1	20	2	1	24	7	14	3	0	24
3.00 - 4.00	1	12	1	0	14	7	4	2	1	14
4.00 - 5.00	3	16	2	0	21	8	10	3	0	21
5.00 - 6.00	11	57	9	0	77	22	47	8	0	77
6.00 - 7.00	14	161	30	2	207	88	113	6	0	207
7.00 - 8.00	29	384	36	14	463	320	141	2	0	463
8.00 - 9.00	33	400	49	11	493	374	119	0	0	493
9.00 - 10.00	34	353	42	14	443	293	148	2	0	443
10.00 - 11.00	53	326	40	8	427	222	201	4	0	427
11.00 - 12.00	57	314	37	7	415	214	193	8	0	415
12.00 - 13.00	48	349	57	22	476	271	202	3	0	476
13.00 - 14.00	48	348	43	7	446	197	238	11	0	446
14.00 - 15.00	50	349	40	5	444	187	249	7	1	444
15.00 - 16.00	53	369	37	9	468	242	215	10	1	468
16.00 - 17.00	62	380	28	7	477	230	233	13	1	477
17.00 - 18.00	68	379	51	22	520	319	198	3	0	520
18.00 - 19.00	88	435	52	25	600	390	205	5	0	600
19.00 - 20.00	96	431	31	27	585	321	251	13	0	585
20.00 - 21.00	64	237	20	9	330	82	209	39	0	330
21.00 - 22.00	47	139	7	1	194	57	115	22	0	194
22.00 - 23.00	35	118	12	2	167	35	98	34	0	167
23.00 - 24.00	16	78	5	0	99	23	57	18	1	99
Totale	924	5.722	634	193	7.473	3.921	3.314	233	5	7.473

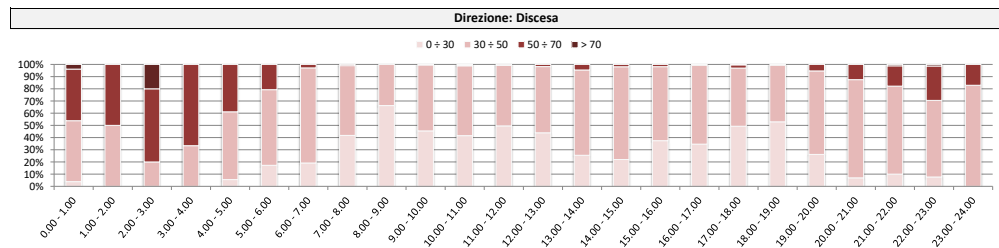
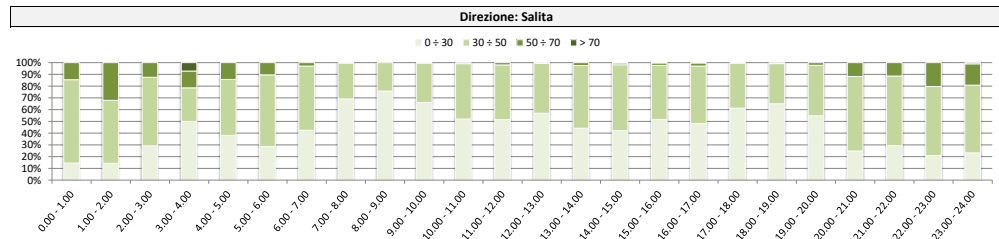
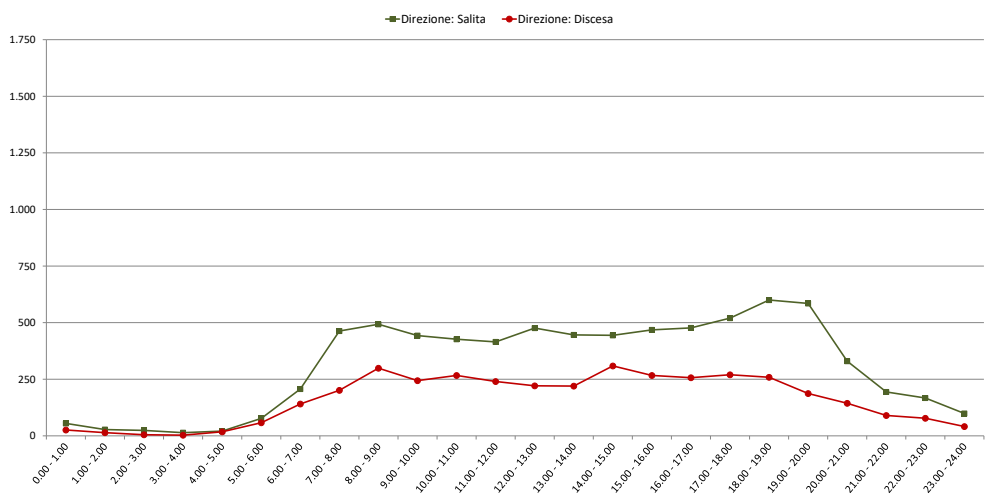
Direzione: Discesa										
Intervallo orario	Volumi				Totale	Velocità [Km/h]				Totale
	Moto	Auto	< 35 q.li	> 35 q.li		0 ÷ 30	30 ÷ 50	50 ÷ 70	> 70	
0.00 - 1.00	3	22	1	0	26	1	13	11	1	26
1.00 - 2.00	1	12	1	0	14	0	7	7	0	14
2.00 - 3.00	0	4	1	0	5	0	1	3	1	5
3.00 - 4.00	0	3	0	0	3	0	1	2	0	3
4.00 - 5.00	3	14	1	0	18	1	10	7	0	18
5.00 - 6.00	8	43	7	0	58	10	36	12	0	58
6.00 - 7.00	13	112	16	0	141	27	110	4	0	141
7.00 - 8.00	17	165	19	0	201	84	115	2	0	201
8.00 - 9.00	34	234	23	8	299	198	101	0	0	299
9.00 - 10.00	30	191	21	2	244	111	132	1	0	244
10.00 - 11.00	31	201	27	8	267	111	153	2	1	267
11.00 - 12.00	28	178	28	6	240	119	119	2	0	240
12.00 - 13.00	24	170	22	5	221	97	120	4	0	221
13.00 - 14.00	25	172	21	2	220	56	154	10	0	220
14.00 - 15.00	36	238	29	6	309	68	235	6	0	309
15.00 - 16.00	30	207	25	5	267	100	162	5	0	267
16.00 - 17.00	36	200	19	2	257	89	166	2	0	257
17.00 - 18.00	48	194	22	6	270	133	129	7	1	270
18.00 - 19.00	36	194	19	10	259	137	120	2	0	259
19.00 - 20.00	25	145	15	2	187	49	128	10	0	187
20.00 - 21.00	28	105	9	2	144	10	116	18	0	144
21.00 - 22.00	14	71	5	0	90	9	65	15	1	90
22.00 - 23.00	8	64	6	0	78	6	49	22	1	78
23.00 - 24.00	4	34	3	0	41	0	34	7	0	41
Totale	482	2.973	340	64	3.859	1.416	2.276	161	6	3.859

Intervallo Orario	Volumi				Totale	Velocità [Km/h]				Totale
	Moto	Auto	< 35 q.li	> 35 q.li		0 ÷ 30	30 ÷ 50	50 ÷ 70	> 70	
Diurno	623	4.386	512	151	5.672	3.259	2.342	68	3	5.672
Notturmo	301	1.336	122	42	1.801	662	972	165	2	1.801
Totale	924	5.722	634	193	7.473	3.921	3.314	233	5	7.473

Intervallo Orario	Volumi				Totale	Velocità [Km/h]				Totale
	Moto	Auto	< 35 q.li	> 35 q.li		0 ÷ 30	30 ÷ 50	50 ÷ 70	> 70	
Diurno	375	2.344	275	60	3.054	1.303	1.706	43	2	3.054
Notturmo	107	629	65	4	805	113	570	118	4	805
Totale	482	2.973	340	64	3.859	1.416	2.276	161	6	3.859

Ore di punta										
Intervallo Orario	Volumi				Totale	Velocità [Km/h]				Totale
	Moto	Auto	< 35 q.li	> 35 q.li		0 ÷ 30	30 ÷ 50	50 ÷ 70	> 70	
8.00 - 9.00	33	400	49	11	493	374	119	0	0	493
18.00 - 19.00	88	435	52	25	600	390	205	5	0	600

Ore di punta										
Intervallo Orario	Volumi				Totale	Velocità [Km/h]				Totale
	Moto	Auto	< 35 q.li	> 35 q.li		0 ÷ 30	30 ÷ 50	50 ÷ 70	> 70	
8.00 - 9.00	34	234	23	8	299	198	101	0	0	299
14.00 - 15.00	36	238	29	6	309	68	235	6	0	309



Comune di Genova

Monitoraggio del traffico

Sezione: 34

Strada: Via Arrivabene

Data: giovedì 7 ottobre 2021

Direzione: Salita										
Intervallo orario	Volumi				Totale	Velocità [Km/h]				Totale
	Moto	Auto	< 35 q.li	> 35 q.li		0 ÷ 30	30 ÷ 50	50 ÷ 70	> 70	
0.00 - 1.00	11	54	6	0	71	11	39	18	3	71
1.00 - 2.00	4	20	2	0	26	11	8	7	0	26
2.00 - 3.00	4	18	1	0	23	8	14	1	0	23
3.00 - 4.00	1	15	3	0	19	9	6	4	0	19
4.00 - 5.00	4	18	4	0	26	6	13	5	2	26
5.00 - 6.00	11	58	8	0	77	28	41	8	0	77
6.00 - 7.00	32	160	24	5	221	80	129	11	1	221
7.00 - 8.00	46	388	49	8	491	281	201	9	0	491
8.00 - 9.00	56	385	50	15	506	310	188	8	0	506
9.00 - 10.00	41	332	36	8	417	244	168	5	0	417
10.00 - 11.00	49	291	40	10	390	186	198	6	0	390
11.00 - 12.00	51	347	43	13	454	274	173	7	0	454
12.00 - 13.00	75	373	46	14	508	229	268	11	0	508
13.00 - 14.00	47	320	35	17	419	173	228	18	0	419
14.00 - 15.00	43	287	45	5	380	164	202	13	1	380
15.00 - 16.00	44	309	35	11	399	172	219	8	0	399
16.00 - 17.00	61	400	37	13	511	303	200	8	0	511
17.00 - 18.00	85	349	36	12	482	252	216	14	0	482
18.00 - 19.00	104	431	50	15	600	359	234	7	0	600
19.00 - 20.00	110	431	31	19	591	245	316	29	1	591
20.00 - 21.00	60	249	17	9	335	120	190	24	1	335
21.00 - 22.00	41	159	14	5	219	55	142	20	2	219
22.00 - 23.00	32	118	8	0	158	20	114	23	1	158
23.00 - 24.00	20	90	3	1	114	18	76	18	2	114
Totale	1.032	5.602	623	180	7.437	3.558	3.583	282	14	7.437

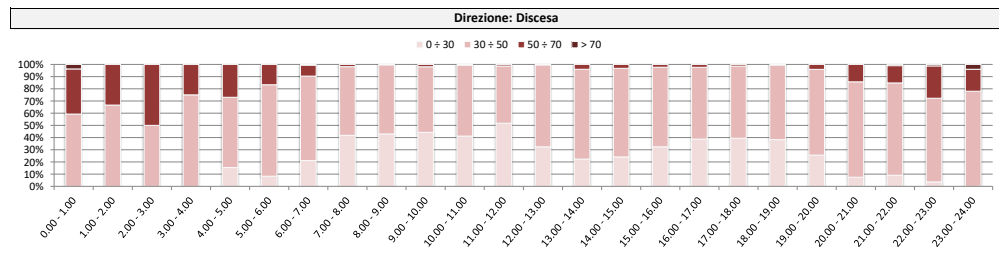
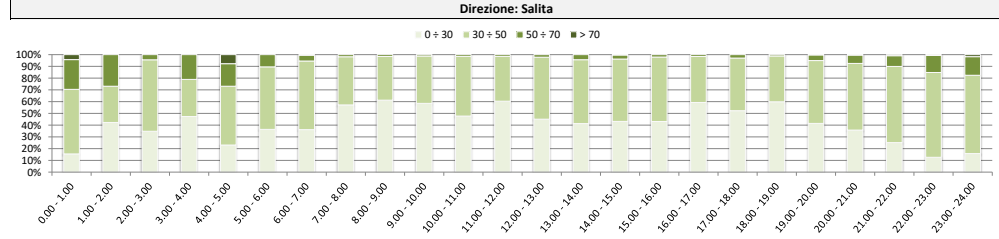
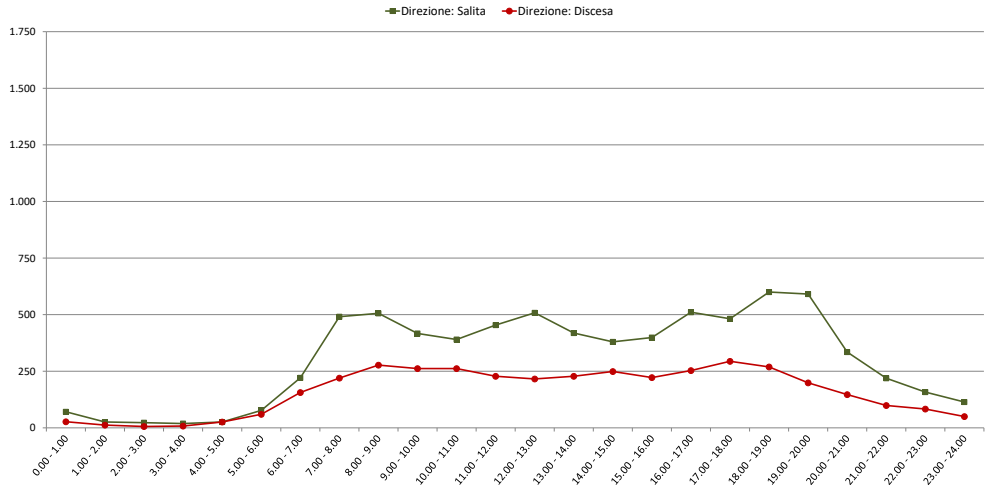
Direzione: Discesa										
Intervallo orario	Volumi				Totale	Velocità [Km/h]				Totale
	Moto	Auto	< 35 q.li	> 35 q.li		0 ÷ 30	30 ÷ 50	50 ÷ 70	> 70	
0.00 - 1.00	5	21	1	0	27	0	16	10	1	27
1.00 - 2.00	1	11	0	0	12	0	8	4	0	12
2.00 - 3.00	1	4	1	0	6	0	3	3	0	6
3.00 - 4.00	1	7	0	0	8	0	6	2	0	8
4.00 - 5.00	4	21	1	0	26	4	15	7	0	26
5.00 - 6.00	10	44	6	0	60	5	45	10	0	60
6.00 - 7.00	25	112	13	6	156	33	108	14	1	156
7.00 - 8.00	25	164	26	5	220	92	124	4	0	220
8.00 - 9.00	41	203	28	5	277	119	157	1	0	277
9.00 - 10.00	32	200	25	5	262	116	141	5	0	262
10.00 - 11.00	36	190	28	8	262	108	152	2	0	262
11.00 - 12.00	21	176	23	8	228	118	107	3	0	228
12.00 - 13.00	30	160	23	3	216	70	145	1	0	216
13.00 - 14.00	38	168	19	3	228	51	168	9	0	228
14.00 - 15.00	29	189	21	10	249	60	181	8	0	249
15.00 - 16.00	27	164	26	5	222	72	145	5	0	222
16.00 - 17.00	33	199	18	3	253	98	149	6	0	253
17.00 - 18.00	50	213	21	10	294	116	174	4	0	294
18.00 - 19.00	43	201	22	3	269	103	164	2	0	269
19.00 - 20.00	32	146	18	3	199	51	140	8	0	199
20.00 - 21.00	24	111	10	2	147	11	115	21	0	147
21.00 - 22.00	17	77	5	0	99	9	75	14	1	99
22.00 - 23.00	15	64	4	0	83	3	57	22	1	83
23.00 - 24.00	6	41	3	0	50	0	39	9	2	50
Totale	546	2.886	342	79	3.853	1.239	2.434	174	6	3.853

Intervallo Orario	Volumi				Totale	Velocità [Km/h]				Totale
	Moto	Auto	< 35 q.li	> 35 q.li		0 ÷ 30	30 ÷ 50	50 ÷ 70	> 70	
Diurno	702	4.212	502	141	5.557	2.947	2.495	114	1	5.557
Notturmo	330	1.390	121	39	1.880	611	1.088	168	13	1.880
Totale	1.032	5.602	623	180	7.437	3.558	3.583	282	14	7.437

Intervallo Orario	Volumi				Totale	Velocità [Km/h]				Totale
	Moto	Auto	< 35 q.li	> 35 q.li		0 ÷ 30	30 ÷ 50	50 ÷ 70	> 70	
Diurno	405	2.227	280	68	2.980	1.123	1.807	50	0	2.980
Notturmo	141	659	62	11	873	116	627	124	6	873
Totale	546	2.886	342	79	3.853	1.239	2.434	174	6	3.853

Ore di punta										
Intervallo Orario	Volumi				Totale	Velocità [Km/h]				Totale
	Moto	Auto	< 35 q.li	> 35 q.li		0 ÷ 30	30 ÷ 50	50 ÷ 70	> 70	
12.00 - 13.00	75	373	46	14	508	229	268	11	0	508
18.00 - 19.00	104	431	50	15	600	359	234	7	0	600

Ore di punta										
Intervallo Orario	Volumi				Totale	Velocità [Km/h]				Totale
	Moto	Auto	< 35 q.li	> 35 q.li		0 ÷ 30	30 ÷ 50	50 ÷ 70	> 70	
8.00 - 9.00	41	203	28	5	277	119	157	1	0	277
17.00 - 18.00	50	213	21	10	294	116	174	4	0	294



Comune di Genova

Monitoraggio del traffico

Sezione: 34

Strada: Via Arrivabene

Data: venerdì 8 ottobre 2021

Direzione: Salita										
Intervallo orario	Volumi				Totale	Velocità [Km/h]				Totale
	Moto	Auto	< 35 q.li	> 35 q.li		0 ÷ 30	30 ÷ 50	50 ÷ 70	> 70	
0.00 - 1.00	13	60	1	0	74	9	43	20	2	74
1.00 - 2.00	3	24	1	0	28	4	18	6	0	28
2.00 - 3.00	4	21	5	0	30	9	12	9	0	30
3.00 - 4.00	2	14	2	0	18	8	7	3	0	18
4.00 - 5.00	5	14	4	0	23	5	15	3	0	23
5.00 - 6.00	14	59	10	0	83	23	51	9	0	83
6.00 - 7.00	33	140	26	3	202	80	109	12	1	202
7.00 - 8.00	49	362	48	17	476	251	217	8	0	476
8.00 - 9.00	41	394	51	11	497	328	167	2	0	497
9.00 - 10.00	50	257	46	5	358	212	145	1	0	358
10.00 - 11.00	57	318	34	8	417	246	165	6	0	417
11.00 - 12.00	65	341	44	14	464	272	191	1	0	464
12.00 - 13.00	77	331	56	13	477	237	233	7	0	477
13.00 - 14.00	66	357	33	16	472	212	241	18	1	472
14.00 - 15.00	53	314	47	7	421	154	258	9	0	421
15.00 - 16.00	60	321	25	8	414	164	239	11	0	414
16.00 - 17.00	69	372	48	14	503	287	206	10	0	503
17.00 - 18.00	78	337	42	17	474	251	213	10	0	474
18.00 - 19.00	99	402	49	8	558	307	235	16	0	558
19.00 - 20.00	100	410	46	29	585	286	287	12	0	585
20.00 - 21.00	71	251	21	5	348	115	195	38	0	348
21.00 - 22.00	41	155	10	2	208	48	131	27	2	208
22.00 - 23.00	43	135	9	0	187	40	123	23	1	187
23.00 - 24.00	27	147	9	0	183	32	128	22	1	183
Totale	1.120	5.536	667	177	7.500	3.580	3.629	283	8	7.500

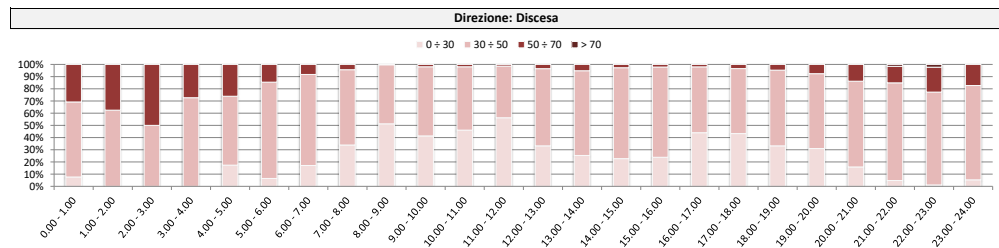
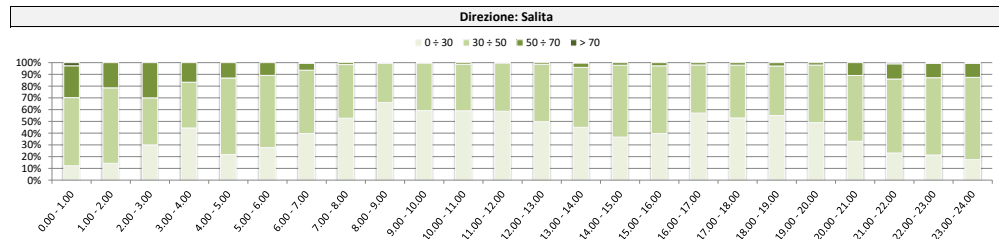
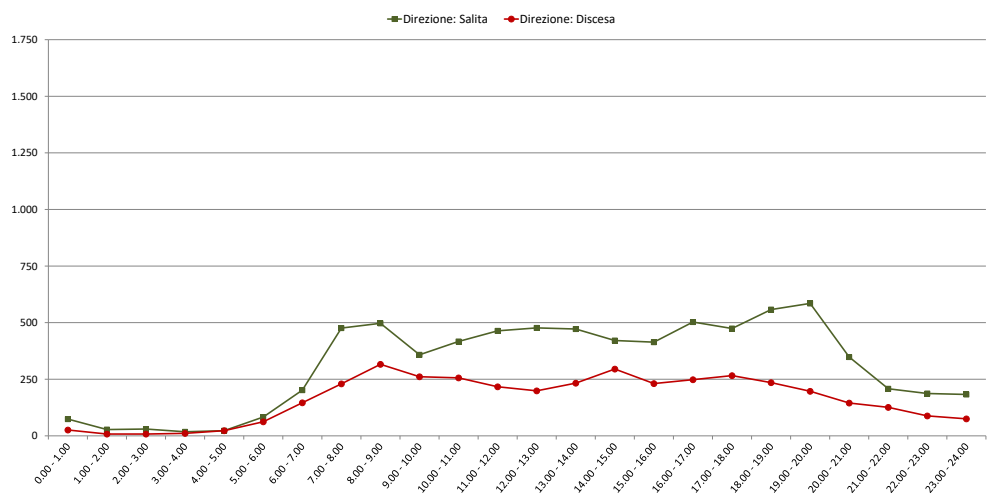
Direzione: Discesa										
Intervallo orario	Volumi				Totale	Velocità [Km/h]				Totale
	Moto	Auto	< 35 q.li	> 35 q.li		0 ÷ 30	30 ÷ 50	50 ÷ 70	> 70	
0.00 - 1.00	4	19	3	0	26	2	16	8	0	26
1.00 - 2.00	0	8	0	0	8	0	5	3	0	8
2.00 - 3.00	1	6	1	0	8	0	4	4	0	8
3.00 - 4.00	1	10	0	0	11	0	8	3	0	11
4.00 - 5.00	4	18	1	0	23	4	13	6	0	23
5.00 - 6.00	10	47	5	0	62	4	49	9	0	62
6.00 - 7.00	21	106	16	3	146	25	109	12	0	146
7.00 - 8.00	31	166	28	5	230	78	142	10	0	230
8.00 - 9.00	43	228	39	6	316	162	153	1	0	316
9.00 - 10.00	36	196	27	2	261	108	148	5	0	261
10.00 - 11.00	34	194	23	5	256	118	133	5	0	256
11.00 - 12.00	34	153	25	5	217	122	92	3	0	217
12.00 - 13.00	30	147	20	2	199	66	126	7	0	199
13.00 - 14.00	39	175	19	0	233	59	162	12	0	233
14.00 - 15.00	41	231	23	0	295	67	220	8	0	295
15.00 - 16.00	30	178	21	2	231	55	171	5	0	231
16.00 - 17.00	40	180	25	3	248	109	134	5	0	248
17.00 - 18.00	43	195	25	3	266	115	142	9	0	266
18.00 - 19.00	40	180	15	0	235	78	146	11	0	235
19.00 - 20.00	35	139	23	0	197	61	121	15	0	197
20.00 - 21.00	28	102	12	3	145	23	102	20	0	145
21.00 - 22.00	29	91	4	2	126	6	101	17	2	126
22.00 - 23.00	14	68	6	0	88	1	67	18	2	88
23.00 - 24.00	9	62	4	0	75	4	58	13	0	75
Totale	597	2.899	365	41	3.902	1.267	2.422	209	4	3.902

Intervallo Orario	Volumi				Totale	Velocità [Km/h]				Totale
	Moto	Auto	< 35 q.li	> 35 q.li		0 ÷ 30	30 ÷ 50	50 ÷ 70	> 70	
Diurno	764	4.106	523	138	5.531	2.921	2.510	99	1	5.531
Notturmo	356	1.430	144	39	1.969	659	1.119	184	7	1.969
Totale	1.120	5.536	667	177	7.500	3.580	3.629	283	8	7.500

Intervallo Orario	Volumi				Totale	Velocità [Km/h]				Totale
	Moto	Auto	< 35 q.li	> 35 q.li		0 ÷ 30	30 ÷ 50	50 ÷ 70	> 70	
Diurno	441	2.223	290	33	2.987	1.137	1.769	81	0	2.987
Notturmo	156	676	75	8	915	130	653	128	4	915
Totale	597	2.899	365	41	3.902	1.267	2.422	209	4	3.902

Ore di punta										
Intervallo Orario	Volumi				Totale	Velocità [Km/h]				Totale
	Moto	Auto	< 35 q.li	> 35 q.li		0 ÷ 30	30 ÷ 50	50 ÷ 70	> 70	
8.00 - 9.00	41	394	51	11	497	328	167	2	0	497
19.00 - 20.00	100	410	46	29	585	286	287	12	0	585

Ore di punta										
Intervallo Orario	Volumi				Totale	Velocità [Km/h]				Totale
	Moto	Auto	< 35 q.li	> 35 q.li		0 ÷ 30	30 ÷ 50	50 ÷ 70	> 70	
8.00 - 9.00	43	228	39	6	316	162	153	1	0	316
14.00 - 15.00	41	231	23	0	295	67	220	8	0	295



Comune di Genova

Monitoraggio del traffico

Sezione: 34

Strada: Via Arrivabene

Data: sabato 9 ottobre 2021

Direzione: Salita										
Intervallo orario	Volumi				Totale	Velocità [Km/h]				Totale
	Moto	Auto	< 35 q.li	> 35 q.li		0 ÷ 30	30 ÷ 50	50 ÷ 70	> 70	
0.00 - 1.00	15	96	4	0	115	20	74	21	0	115
1.00 - 2.00	8	70	6	0	84	21	52	11	0	84
2.00 - 3.00	8	60	1	1	70	13	42	15	0	70
3.00 - 4.00	3	17	2	0	22	6	8	7	1	22
4.00 - 5.00	4	16	4	0	24	4	16	3	1	24
5.00 - 6.00	6	29	7	0	42	16	24	2	0	42
6.00 - 7.00	18	67	17	0	102	34	54	14	0	102
7.00 - 8.00	13	131	23	0	167	57	102	8	0	167
8.00 - 9.00	27	183	20	2	232	105	115	11	1	232
9.00 - 10.00	48	245	31	5	329	145	175	9	0	329
10.00 - 11.00	61	296	27	6	390	191	193	6	0	390
11.00 - 12.00	65	320	39	14	438	239	193	6	0	438
12.00 - 13.00	69	384	28	16	497	257	228	12	0	497
13.00 - 14.00	59	297	21	8	385	121	237	26	1	385
14.00 - 15.00	43	213	29	3	288	94	174	20	0	288
15.00 - 16.00	39	278	20	7	344	148	186	9	1	344
16.00 - 17.00	34	283	28	7	352	161	185	6	0	352
17.00 - 18.00	60	320	35	13	428	204	215	9	0	428
18.00 - 19.00	69	374	37	9	489	257	224	8	0	489
19.00 - 20.00	91	407	39	20	557	237	306	14	0	557
20.00 - 21.00	56	244	26	6	332	101	201	30	0	332
21.00 - 22.00	48	163	9	4	224	47	139	37	1	224
22.00 - 23.00	24	138	10	2	174	44	114	16	0	174
23.00 - 24.00	25	143	8	4	180	47	111	20	2	180
Totale	893	4.774	471	127	6.265	2.569	3.368	320	8	6.265

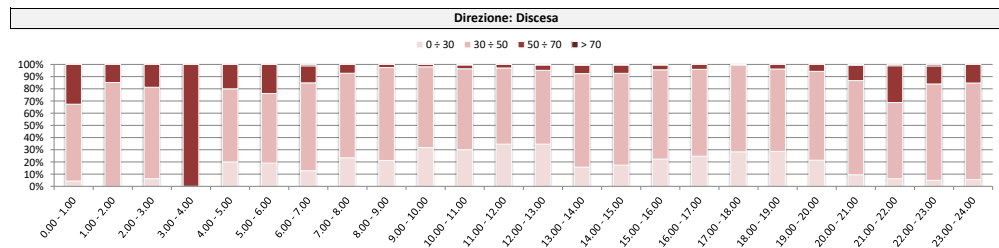
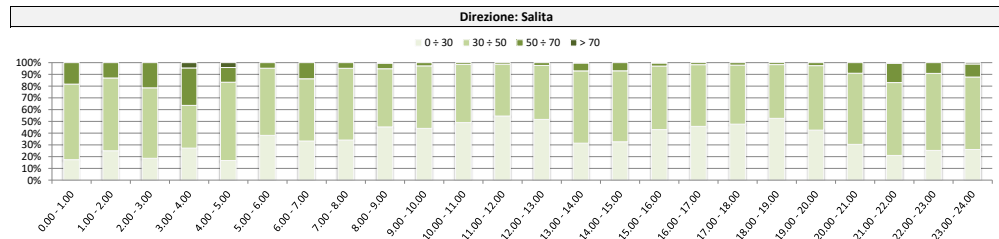
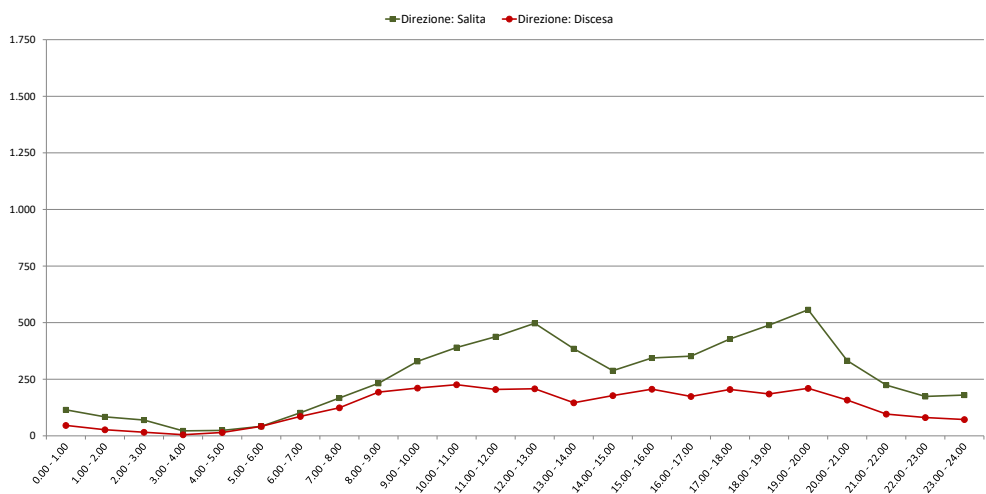
Direzione: Discesa										
Intervallo orario	Volumi				Totale	Velocità [Km/h]				Totale
	Moto	Auto	< 35 q.li	> 35 q.li		0 ÷ 30	30 ÷ 50	50 ÷ 70	> 70	
0.00 - 1.00	4	41	1	0	46	2	29	15	0	46
1.00 - 2.00	3	22	2	0	27	0	23	4	0	27
2.00 - 3.00	1	12	1	2	16	1	12	3	0	16
3.00 - 4.00	0	5	0	0	5	0	0	5	0	5
4.00 - 5.00	1	14	0	0	15	3	9	3	0	15
5.00 - 6.00	5	30	7	0	42	8	24	10	0	42
6.00 - 7.00	12	64	10	0	86	11	62	12	1	86
7.00 - 8.00	17	94	13	0	124	29	86	9	0	124
8.00 - 9.00	23	156	14	0	193	41	147	5	0	193
9.00 - 10.00	36	157	16	2	211	67	140	4	0	211
10.00 - 11.00	32	175	13	6	226	68	150	7	1	226
11.00 - 12.00	39	145	16	5	205	71	128	6	0	205
12.00 - 13.00	31	158	13	6	208	72	126	9	1	208
13.00 - 14.00	19	110	15	2	146	23	112	10	1	146
14.00 - 15.00	24	135	14	5	178	31	134	12	1	178
15.00 - 16.00	30	160	14	2	206	46	151	8	1	206
16.00 - 17.00	27	129	13	5	174	43	124	7	0	174
17.00 - 18.00	26	165	11	3	205	58	146	1	0	205
18.00 - 19.00	31	128	18	8	185	53	125	7	0	185
19.00 - 20.00	38	153	14	5	210	45	153	12	0	210
20.00 - 21.00	27	119	10	2	158	15	122	20	1	158
21.00 - 22.00	25	65	6	0	96	6	60	29	1	96
22.00 - 23.00	12	63	6	0	81	4	64	12	1	81
23.00 - 24.00	6	63	3	0	72	4	57	11	0	72
Totale	469	2.363	230	53	3.115	701	2.184	221	9	3.115

Intervallo Orario	Volumi				Totale	Velocità [Km/h]				Totale
	Moto	Auto	< 35 q.li	> 35 q.li		0 ÷ 30	30 ÷ 50	50 ÷ 70	> 70	
Diurno	587	3.324	338	90	4.339	1.979	2.227	130	3	4.339
Notturmo	306	1.450	133	37	1.926	590	1.141	190	5	1.926
Totale	893	4.774	471	127	6.265	2.569	3.368	320	8	6.265

Intervallo Orario	Volumi				Totale	Velocità [Km/h]				Totale
	Moto	Auto	< 35 q.li	> 35 q.li		0 ÷ 30	30 ÷ 50	50 ÷ 70	> 70	
Diurno	335	1.712	170	44	2.261	602	1.569	85	5	2.261
Notturmo	134	651	60	9	854	99	615	136	4	854
Totale	469	2.363	230	53	3.115	701	2.184	221	9	3.115

Ore di punta										
Intervallo Orario	Volumi				Totale	Velocità [Km/h]				Totale
	Moto	Auto	< 35 q.li	> 35 q.li		0 ÷ 30	30 ÷ 50	50 ÷ 70	> 70	
12.00 - 13.00	69	384	28	16	497	257	228	12	0	497
19.00 - 20.00	91	407	39	20	557	237	306	14	0	557

Ore di punta										
Intervallo Orario	Volumi				Totale	Velocità [Km/h]				Totale
	Moto	Auto	< 35 q.li	> 35 q.li		0 ÷ 30	30 ÷ 50	50 ÷ 70	> 70	
10.00 - 11.00	32	175	13	6	226	68	150	7	1	226
19.00 - 20.00	38	153	14	5	210	45	153	12	0	210



Comune di Genova

Monitoraggio del traffico

Sezione: 34

Strada: Via Arrivabene

Data: domenica 10 ottobre 2021

Direzione: Salita										
Intervallo orario	Volumi				Totale	Velocità [Km/h]				Totale
	Moto	Auto	< 35 q.li	> 35 q.li		0 ÷ 30	30 ÷ 50	50 ÷ 70	> 70	
0.00 - 1.00	18	119	5	0	142	28	98	16	0	142
1.00 - 2.00	12	72	4	1	89	16	65	8	0	89
2.00 - 3.00	8	47	3	0	58	8	37	12	1	58
3.00 - 4.00	1	21	0	0	22	2	15	4	1	22
4.00 - 5.00	2	24	5	0	31	7	16	8	0	31
5.00 - 6.00	4	31	2	0	37	11	20	6	0	37
6.00 - 7.00	9	46	6	1	62	13	39	9	1	62
7.00 - 8.00	4	64	9	1	78	29	46	3	0	78
8.00 - 9.00	12	99	9	1	121	45	71	5	0	121
9.00 - 10.00	34	183	11	1	229	98	122	9	0	229
10.00 - 11.00	43	252	21	2	318	152	160	6	0	318
11.00 - 12.00	42	289	18	4	353	151	194	8	0	353
12.00 - 13.00	59	325	29	9	422	209	203	10	0	422
13.00 - 14.00	32	174	23	0	229	57	149	23	0	229
14.00 - 15.00	25	193	16	0	234	91	123	20	0	234
15.00 - 16.00	25	181	20	1	227	81	129	17	0	227
16.00 - 17.00	35	189	35	2	261	99	144	18	0	261
17.00 - 18.00	33	253	29	2	317	112	194	11	0	317
18.00 - 19.00	52	355	35	9	451	200	242	9	0	451
19.00 - 20.00	64	346	24	12	446	170	259	17	0	446
20.00 - 21.00	56	207	19	3	285	77	173	33	2	285
21.00 - 22.00	28	149	15	8	200	54	121	25	0	200
22.00 - 23.00	22	113	12	0	147	38	87	22	0	147
23.00 - 24.00	14	79	7	0	100	20	57	22	1	100
Totale	634	3.811	357	57	4.859	1.768	2.764	321	6	4.859

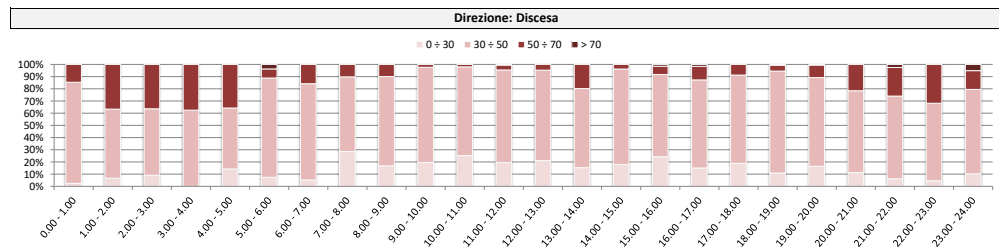
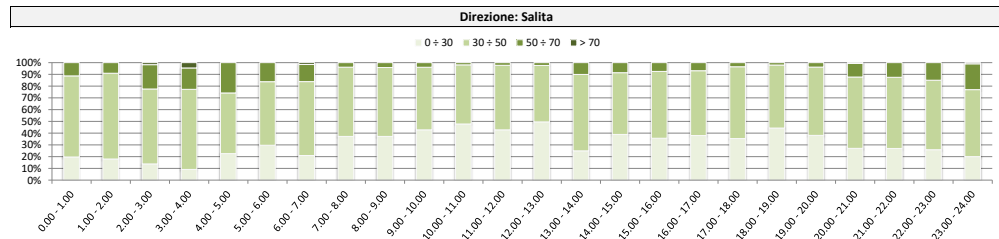
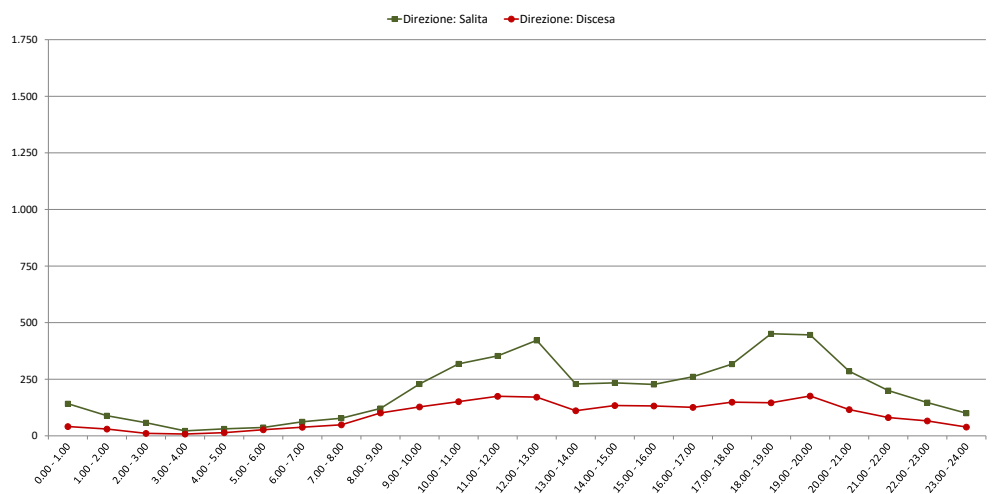
Direzione: Discesa										
Intervallo orario	Volumi				Totale	Velocità [Km/h]				Totale
	Moto	Auto	< 35 q.li	> 35 q.li		0 ÷ 30	30 ÷ 50	50 ÷ 70	> 70	
0.00 - 1.00	1	39	1	0	41	1	34	6	0	41
1.00 - 2.00	5	25	0	0	30	2	17	11	0	30
2.00 - 3.00	1	10	0	0	11	1	6	4	0	11
3.00 - 4.00	0	8	0	0	8	0	5	3	0	8
4.00 - 5.00	1	12	1	0	14	2	7	5	0	14
5.00 - 6.00	1	23	3	0	27	2	22	2	1	27
6.00 - 7.00	3	32	3	0	38	2	30	6	0	38
7.00 - 8.00	3	40	6	0	49	14	30	5	0	49
8.00 - 9.00	15	79	7	0	101	17	74	10	0	101
9.00 - 10.00	19	100	6	3	128	25	100	3	0	128
10.00 - 11.00	21	115	13	2	151	38	110	3	0	151
11.00 - 12.00	22	142	11	0	175	34	133	7	1	175
12.00 - 13.00	21	131	16	3	171	36	127	8	0	171
13.00 - 14.00	16	84	9	2	111	17	72	22	0	111
14.00 - 15.00	13	110	9	2	134	24	105	5	0	134
15.00 - 16.00	17	104	11	0	132	32	89	9	2	132
16.00 - 17.00	21	88	15	2	126	19	91	14	2	126
17.00 - 18.00	23	112	14	0	149	28	108	13	0	149
18.00 - 19.00	18	113	13	2	146	16	122	7	1	146
19.00 - 20.00	25	137	11	3	176	29	128	18	1	176
20.00 - 21.00	24	83	6	3	116	13	78	25	0	116
21.00 - 22.00	16	61	4	0	81	5	55	19	2	81
22.00 - 23.00	13	48	5	0	66	3	42	21	0	66
23.00 - 24.00	2	34	3	0	39	4	27	6	2	39
Totale	301	1.730	167	22	2.220	364	1.612	232	12	2.220

Intervallo Orario	Volumi				Totale	Velocità [Km/h]				Totale
	Moto	Auto	< 35 q.li	> 35 q.li		0 ÷ 30	30 ÷ 50	50 ÷ 70	> 70	
Diurno	396	2.557	255	32	3.240	1.324	1.777	139	0	3.240
Notturmo	238	1.254	102	25	1.619	444	987	182	6	1.619
Totale	634	3.811	357	57	4.859	1.768	2.764	321	6	4.859

Intervallo Orario	Volumi				Totale	Velocità [Km/h]				Totale
	Moto	Auto	< 35 q.li	> 35 q.li		0 ÷ 30	30 ÷ 50	50 ÷ 70	> 70	
Diurno	209	1.218	130	16	1.573	300	1.161	106	6	1.573
Notturmo	92	512	37	6	647	64	451	126	6	647
Totale	301	1.730	167	22	2.220	364	1.612	232	12	2.220

Ore di punta										
Intervallo Orario	Volumi				Totale	Velocità [Km/h]				Totale
	Moto	Auto	< 35 q.li	> 35 q.li		0 ÷ 30	30 ÷ 50	50 ÷ 70	> 70	
12.00 - 13.00	59	325	29	9	422	209	203	10	0	422
18.00 - 19.00	52	355	35	9	451	200	242	9	0	451

Ore di punta										
Intervallo Orario	Volumi				Totale	Velocità [Km/h]				Totale
	Moto	Auto	< 35 q.li	> 35 q.li		0 ÷ 30	30 ÷ 50	50 ÷ 70	> 70	
11.00 - 12.00	22	142	11	0	175	34	133	7	1	175
19.00 - 20.00	25	137	11	3	176	29	128	18	1	176



Comune di Genova

Monitoraggio del traffico

Sezione: 35

Strada: Via Da Persico

Data: lunedì 11 ottobre 2021

Direzione: Senso Unico										
Intervallo orario	Volumi				Totale	Velocità [Km/h]				Totale
	Moto	Auto	< 35 q.li	> 35 q.li		0 ÷ 30	30 ÷ 50	50 ÷ 70	> 70	
0.00 - 1.00	10	48	1	0	59	21	37	1	0	59
1.00 - 2.00	3	34	0	0	37	18	19	0	0	37
2.00 - 3.00	1	8	0	0	9	4	5	0	0	9
3.00 - 4.00	2	7	0	0	9	5	4	0	0	9
4.00 - 5.00	1	11	1	0	13	2	11	0	0	13
5.00 - 6.00	9	52	1	0	62	24	38	0	0	62
6.00 - 7.00	26	112	10	2	150	93	56	1	0	150
7.00 - 8.00	50	244	12	1	307	216	91	0	0	307
8.00 - 9.00	51	292	14	3	360	299	61	0	0	360
9.00 - 10.00	48	301	11	2	362	304	57	1	0	362
10.00 - 11.00	60	347	16	0	423	360	63	0	0	423
11.00 - 12.00	62	335	16	1	414	347	67	0	0	414
12.00 - 13.00	66	349	13	5	433	390	43	0	0	433
13.00 - 14.00	71	289	13	3	376	255	120	1	0	376
14.00 - 15.00	63	323	19	2	407	302	104	1	0	407
15.00 - 16.00	33	278	13	1	325	282	43	0	0	325
16.00 - 17.00	32	296	11	3	342	314	28	0	0	342
17.00 - 18.00	51	338	11	2	402	371	31	0	0	402
18.00 - 19.00	58	375	9	5	447	399	48	0	0	447
19.00 - 20.00	46	299	8	1	354	310	44	0	0	354
20.00 - 21.00	42	174	3	1	220	146	73	1	0	220
21.00 - 22.00	22	99	3	0	124	69	54	1	0	124
22.00 - 23.00	18	74	1	0	93	39	54	0	0	93
23.00 - 24.00	9	49	0	0	58	28	29	1	0	58
Totale	834	4.734	186	32	5.786	4.598	1.180	8	0	5.786

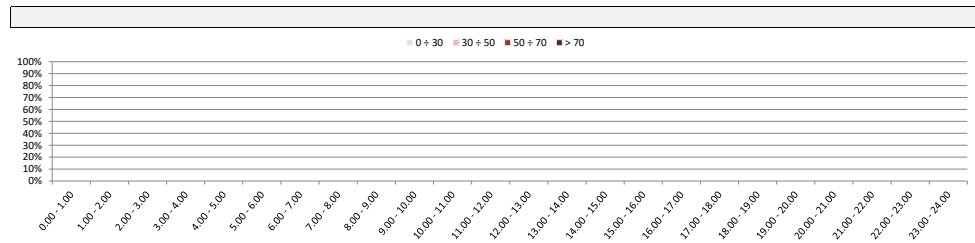
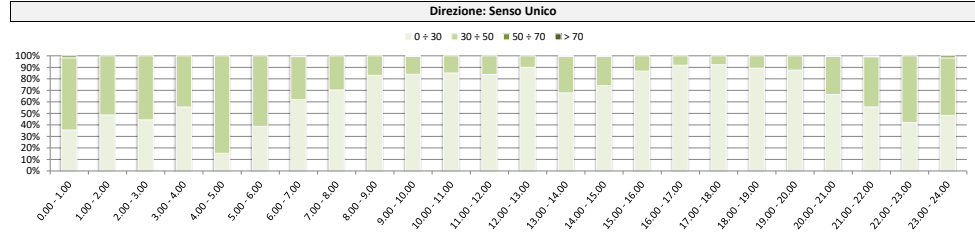
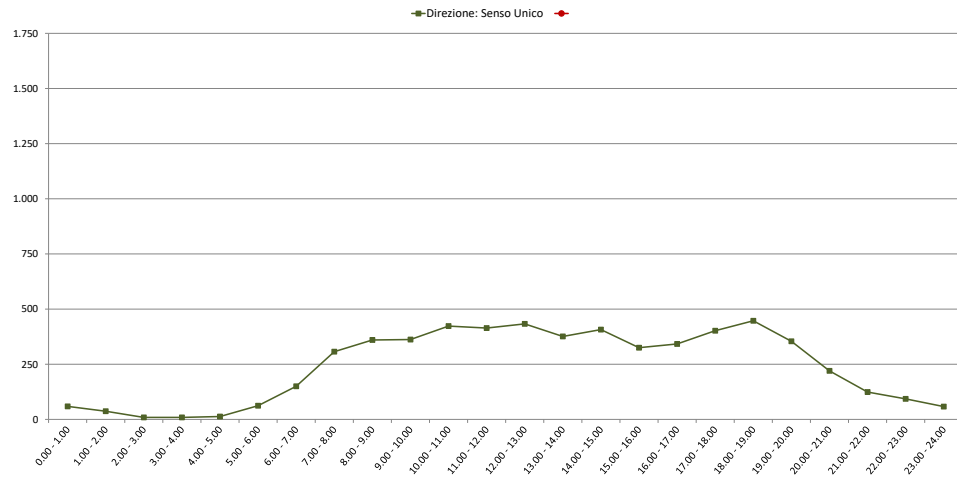
Intervallo orario	Volumi				Totale	Velocità [Km/h]				Totale
	Moto	Auto	< 35 q.li	> 35 q.li		0 ÷ 30	30 ÷ 50	50 ÷ 70	> 70	
0.00 - 1.00										
1.00 - 2.00										
2.00 - 3.00										
3.00 - 4.00										
4.00 - 5.00										
5.00 - 6.00										
6.00 - 7.00										
7.00 - 8.00										
8.00 - 9.00										
9.00 - 10.00										
10.00 - 11.00										
11.00 - 12.00										
12.00 - 13.00										
13.00 - 14.00										
14.00 - 15.00										
15.00 - 16.00										
16.00 - 17.00										
17.00 - 18.00										
18.00 - 19.00										
19.00 - 20.00										
20.00 - 21.00										
21.00 - 22.00										
22.00 - 23.00										
23.00 - 24.00										
Totale										

Intervallo Orario	Volumi				Totale	Velocità [Km/h]				Totale
	Moto	Auto	< 35 q.li	> 35 q.li		0 ÷ 30	30 ÷ 50	50 ÷ 70	> 70	
Diurno	645	3.767	158	28	4.598	3.839	756	3	0	4.598
Notturmo	189	967	28	4	1.188	759	424	5	0	1.188
Totale	834	4.734	186	32	5.786	4.598	1.180	8	0	5.786

Intervallo Orario	Volumi				Totale	Velocità [Km/h]				Totale
	Moto	Auto	< 35 q.li	> 35 q.li		0 ÷ 30	30 ÷ 50	50 ÷ 70	> 70	
Diurno										
Notturmo										
Totale										

Ore di punta										
Intervallo Orario	Volumi				Totale	Velocità [Km/h]				Totale
	Moto	Auto	< 35 q.li	> 35 q.li		0 ÷ 30	30 ÷ 50	50 ÷ 70	> 70	
12.00 - 13.00	66	349	13	5	433	390	43	0	0	433
18.00 - 19.00	58	375	9	5	447	399	48	0	0	447

Ore di punta										
Intervallo Orario	Volumi				Totale	Velocità [Km/h]				Totale
	Moto	Auto	< 35 q.li	> 35 q.li		0 ÷ 30	30 ÷ 50	50 ÷ 70	> 70	
0.00 - 1.00										
13.00 - 14.00										



Comune di Genova

Monitoraggio del traffico

Sezione: 35

Strada: Via Da Persico

Data: martedì 5 ottobre 2021

Direzione: Senso Unico										
Intervallo orario	Volumi				Totale	Velocità [Km/h]				Totale
	Moto	Auto	< 35 q.li	> 35 q.li		0 ÷ 30	30 ÷ 50	50 ÷ 70	> 70	
0.00 - 1.00	6	33	0	0	39	15	24	0	0	39
1.00 - 2.00	2	18	0	0	20	6	14	0	0	20
2.00 - 3.00	2	7	0	0	9	3	6	0	0	9
3.00 - 4.00	1	4	0	0	5	0	5	0	0	5
4.00 - 5.00	2	11	0	0	13	5	8	0	0	13
5.00 - 6.00	9	32	3	0	44	24	20	0	0	44
6.00 - 7.00	15	106	7	0	128	81	47	0	0	128
7.00 - 8.00	25	189	10	1	225	185	40	0	0	225
8.00 - 9.00	33	212	12	1	258	230	28	0	0	258
9.00 - 10.00	31	225	10	1	267	227	40	0	0	267
10.00 - 11.00	10	292	7	0	309	287	22	0	0	309
11.00 - 12.00	17	352	19	1	389	361	28	0	0	389
12.00 - 13.00	24	395	17	4	440	405	35	0	0	440
13.00 - 14.00	27	358	13	0	398	351	47	0	0	398
14.00 - 15.00	30	350	14	2	396	343	53	0	0	396
15.00 - 16.00	38	431	13	1	483	444	39	0	0	483
16.00 - 17.00	44	427	17	2	490	450	40	0	0	490
17.00 - 18.00	71	484	17	2	574	520	54	0	0	574
18.00 - 19.00	68	585	17	8	678	619	59	0	0	678
19.00 - 20.00	61	415	9	2	487	416	70	1	0	487
20.00 - 21.00	58	267	3	0	328	210	117	1	0	328
21.00 - 22.00	28	149	5	0	182	101	80	1	0	182
22.00 - 23.00	26	110	1	0	137	54	82	1	0	137
23.00 - 24.00	10	70	1	0	81	36	44	1	0	81
Totale	638	5.522	195	25	6.380	5.373	1.002	5	0	6.380

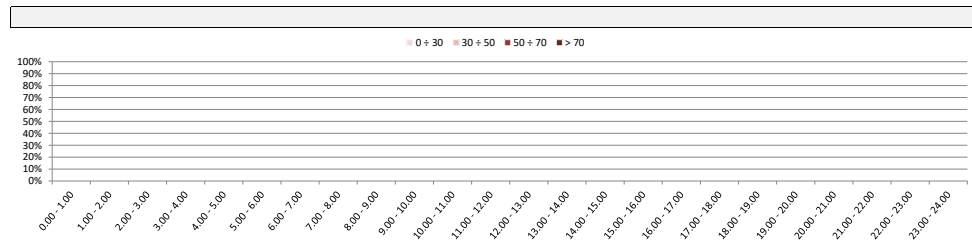
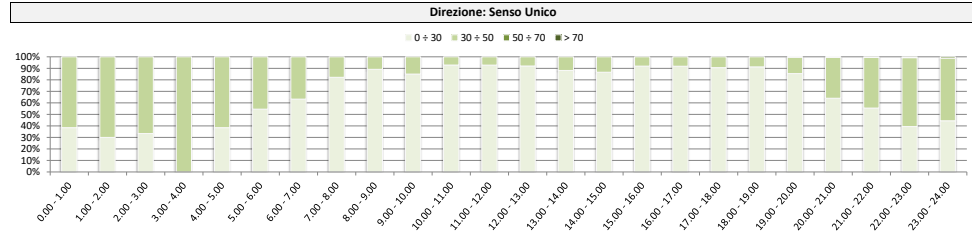
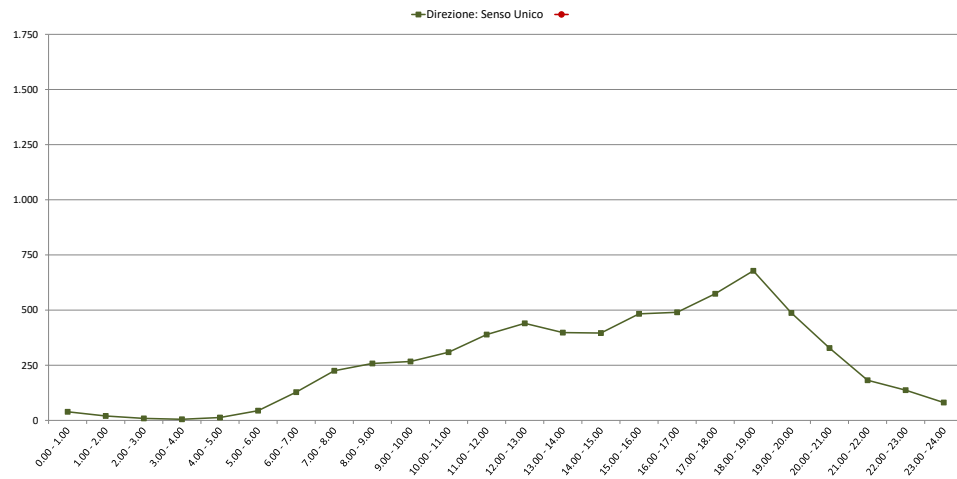
Direzione: Senso Unico										
Intervallo orario	Volumi				Totale	Velocità [Km/h]				Totale
	Moto	Auto	< 35 q.li	> 35 q.li		0 ÷ 30	30 ÷ 50	50 ÷ 70	> 70	
0.00 - 1.00										
1.00 - 2.00										
2.00 - 3.00										
3.00 - 4.00										
4.00 - 5.00										
5.00 - 6.00										
6.00 - 7.00										
7.00 - 8.00										
8.00 - 9.00										
9.00 - 10.00										
10.00 - 11.00										
11.00 - 12.00										
12.00 - 13.00										
13.00 - 14.00										
14.00 - 15.00										
15.00 - 16.00										
16.00 - 17.00										
17.00 - 18.00										
18.00 - 19.00										
19.00 - 20.00										
20.00 - 21.00										
21.00 - 22.00										
22.00 - 23.00										
23.00 - 24.00										
Totale										

Intervallo Orario	Volumi				Totale	Velocità [Km/h]				Totale
	Moto	Auto	< 35 q.li	> 35 q.li		0 ÷ 30	30 ÷ 50	50 ÷ 70	> 70	
Diurno	418	4.300	166	23	4.907	4.422	485	0	0	4.907
Notturmo	220	1.222	29	2	1.473	951	517	5	0	1.473
Totale	638	5.522	195	25	6.380	5.373	1.002	5	0	6.380

Intervallo Orario	Volumi				Totale	Velocità [Km/h]				Totale
	Moto	Auto	< 35 q.li	> 35 q.li		0 ÷ 30	30 ÷ 50	50 ÷ 70	> 70	
Diurno										
Notturmo										
Totale										

Ore di punta										
Intervallo Orario	Volumi				Totale	Velocità [Km/h]				Totale
	Moto	Auto	< 35 q.li	> 35 q.li		0 ÷ 30	30 ÷ 50	50 ÷ 70	> 70	
12.00 - 13.00	24	395	17	4	440	405	35	0	0	440
18.00 - 19.00	68	585	17	8	678	619	59	0	0	678

Ore di punta										
Intervallo Orario	Volumi				Totale	Velocità [Km/h]				Totale
	Moto	Auto	< 35 q.li	> 35 q.li		0 ÷ 30	30 ÷ 50	50 ÷ 70	> 70	
0.00 - 1.00										
13.00 - 14.00										



Comune di Genova

Monitoraggio del traffico

Sezione: 35

Strada: Via Da Persico

Data: mercoledì 6 ottobre 2021

Direzione: Senso Unico										
Intervallo orario	Volumi				Totale	Velocità [Km/h]				Totale
	Moto	Auto	< 35 q.li	> 35 q.li		0 ÷ 30	30 ÷ 50	50 ÷ 70	> 70	
0.00 - 1.00	6	43	0	0	49	23	26	0	0	49
1.00 - 2.00	3	27	0	0	30	9	21	0	0	30
2.00 - 3.00	2	11	0	0	13	3	10	0	0	13
3.00 - 4.00	1	6	0	0	7	0	7	0	0	7
4.00 - 5.00	3	14	0	0	17	6	11	0	0	17
5.00 - 6.00	9	54	4	0	67	41	26	0	0	67
6.00 - 7.00	14	172	11	0	197	148	49	0	0	197
7.00 - 8.00	28	284	11	1	324	288	36	0	0	324
8.00 - 9.00	45	318	15	1	379	338	41	0	0	379
9.00 - 10.00	41	331	12	2	386	337	49	0	0	386
10.00 - 11.00	49	365	8	1	423	375	48	0	0	423
11.00 - 12.00	66	430	15	5	516	477	39	0	0	516
12.00 - 13.00	58	426	24	3	511	475	36	0	0	511
13.00 - 14.00	54	363	16	2	435	386	48	1	0	435
14.00 - 15.00	64	308	11	2	385	299	86	0	0	385
15.00 - 16.00	58	388	24	3	473	385	88	0	0	473
16.00 - 17.00	50	444	15	6	515	472	43	0	0	515
17.00 - 18.00	78	510	14	3	605	567	38	0	0	605
18.00 - 19.00	105	516	10	8	639	557	82	0	0	639
19.00 - 20.00	75	464	15	2	556	496	60	0	0	556
20.00 - 21.00	65	245	5	2	317	216	98	3	0	317
21.00 - 22.00	35	143	4	0	182	100	80	2	0	182
22.00 - 23.00	26	110	3	0	139	63	76	0	0	139
23.00 - 24.00	16	74	0	0	90	47	41	2	0	90
Totale	951	6.046	217	41	7.255	6.108	1.139	8	0	7.255

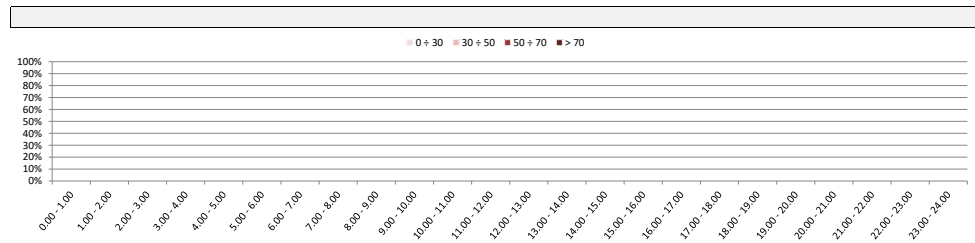
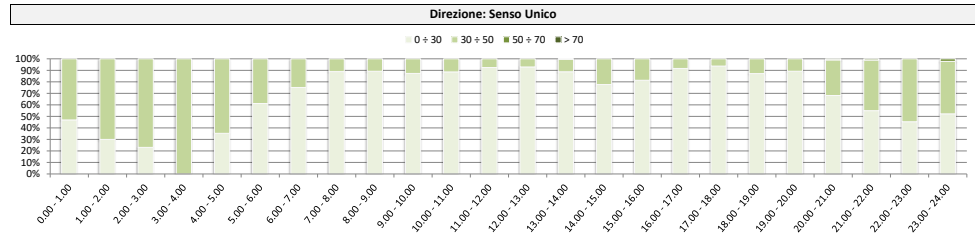
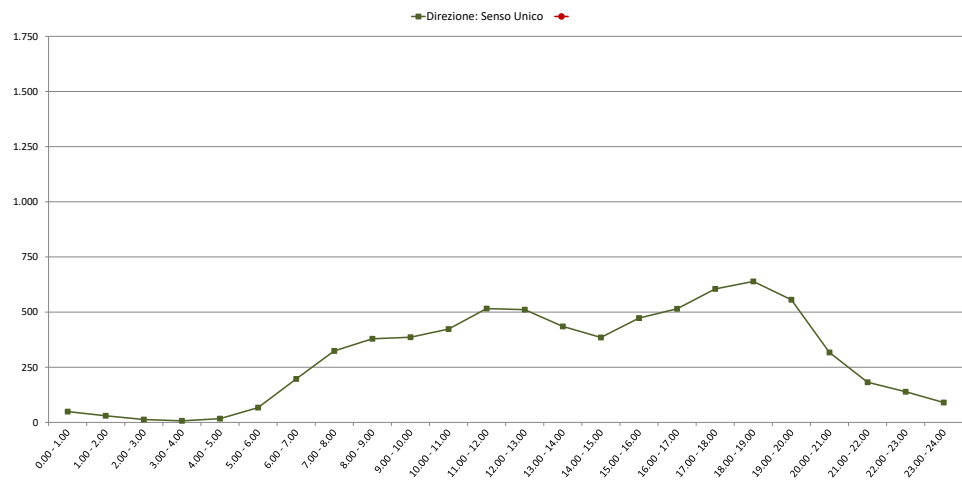
Intervallo orario	Volumi				Totale	Velocità [Km/h]				Totale
	Moto	Auto	< 35 q.li	> 35 q.li		0 ÷ 30	30 ÷ 50	50 ÷ 70	> 70	
0.00 - 1.00										
1.00 - 2.00										
2.00 - 3.00										
3.00 - 4.00										
4.00 - 5.00										
5.00 - 6.00										
6.00 - 7.00										
7.00 - 8.00										
8.00 - 9.00										
9.00 - 10.00										
10.00 - 11.00										
11.00 - 12.00										
12.00 - 13.00										
13.00 - 14.00										
14.00 - 15.00										
15.00 - 16.00										
16.00 - 17.00										
17.00 - 18.00										
18.00 - 19.00										
19.00 - 20.00										
20.00 - 21.00										
21.00 - 22.00										
22.00 - 23.00										
23.00 - 24.00										
Totale										

Intervallo Orario	Volumi				Totale	Velocità [Km/h]				Totale
	Moto	Auto	< 35 q.li	> 35 q.li		0 ÷ 30	30 ÷ 50	50 ÷ 70	> 70	
Diurno	696	4.683	175	37	5.591	4.956	634	1	0	5.591
Notturmo	255	1.363	42	4	1.664	1.152	505	7	0	1.664
Totale	951	6.046	217	41	7.255	6.108	1.139	8	0	7.255

Intervallo Orario	Volumi				Totale	Velocità [Km/h]				Totale
	Moto	Auto	< 35 q.li	> 35 q.li		0 ÷ 30	30 ÷ 50	50 ÷ 70	> 70	
Diurno										
Notturmo										
Totale										

Ore di punta										
Intervallo Orario	Volumi				Totale	Velocità [Km/h]				Totale
	Moto	Auto	< 35 q.li	> 35 q.li		0 ÷ 30	30 ÷ 50	50 ÷ 70	> 70	
11.00 - 12.00	66	430	15	5	516	477	39	0	0	516
18.00 - 19.00	105	516	10	8	639	557	82	0	0	639

Ore di punta										
Intervallo Orario	Volumi				Totale	Velocità [Km/h]				Totale
	Moto	Auto	< 35 q.li	> 35 q.li		0 ÷ 30	30 ÷ 50	50 ÷ 70	> 70	
0.00 - 1.00										
13.00 - 14.00										



Comune di Genova

Monitoraggio del traffico

Sezione: 35

Strada: Via Da Persico

Data: giovedì 7 ottobre 2021

Direzione: Senso Unico										
Intervallo orario	Volumi				Totale	Velocità [Km/h]				Totale
	Moto	Auto	< 35 q.li	> 35 q.li		0 ÷ 30	30 ÷ 50	50 ÷ 70	> 70	
0.00 - 1.00	11	55	0	0	66	22	44	0	0	66
1.00 - 2.00	5	26	0	0	31	11	20	0	0	31
2.00 - 3.00	5	9	1	0	15	7	8	0	0	15
3.00 - 4.00	1	7	0	0	8	1	7	0	0	8
4.00 - 5.00	5	16	0	0	21	8	13	0	0	21
5.00 - 6.00	17	41	4	0	62	27	34	1	0	62
6.00 - 7.00	30	139	10	0	179	88	90	1	0	179
7.00 - 8.00	44	272	19	3	338	256	82	0	0	338
8.00 - 9.00	52	305	20	1	378	337	41	0	0	378
9.00 - 10.00	50	329	18	2	399	331	68	0	0	399
10.00 - 11.00	45	387	17	1	450	413	37	0	0	450
11.00 - 12.00	58	414	9	1	482	438	44	0	0	482
12.00 - 13.00	58	381	18	0	457	401	56	0	0	457
13.00 - 14.00	53	345	8	2	408	343	65	0	0	408
14.00 - 15.00	56	307	15	4	382	312	70	0	0	382
15.00 - 16.00	58	354	12	2	426	340	86	0	0	426
16.00 - 17.00	59	458	16	4	537	482	55	0	0	537
17.00 - 18.00	88	506	21	8	623	569	54	0	0	623
18.00 - 19.00	90	569	19	10	688	626	62	0	0	688
19.00 - 20.00	102	417	16	7	542	432	110	0	0	542
20.00 - 21.00	68	233	5	0	306	177	128	1	0	306
21.00 - 22.00	40	134	2	0	176	94	80	2	0	176
22.00 - 23.00	32	120	6	0	158	84	73	1	0	158
23.00 - 24.00	25	107	1	0	133	71	61	1	0	133
Totale	1.052	5.931	237	45	7.265	5.870	1.388	7	0	7.265

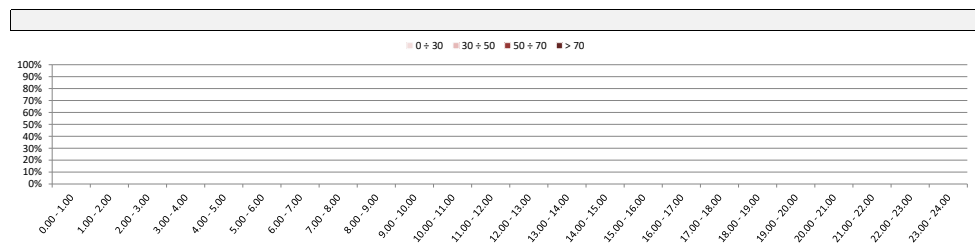
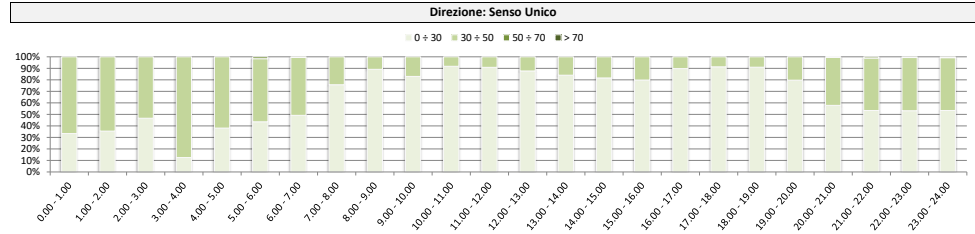
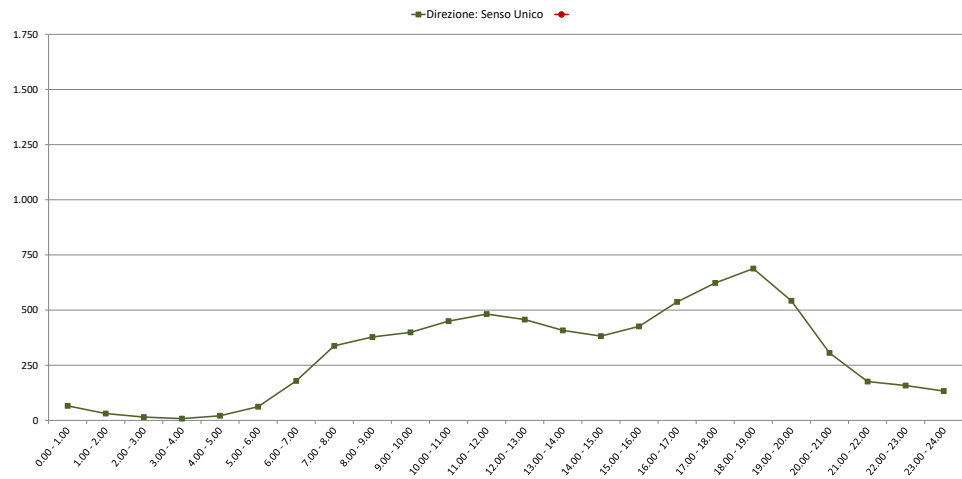
Intervallo orario	Volumi				Totale	Velocità [Km/h]				Totale
	Moto	Auto	< 35 q.li	> 35 q.li		0 ÷ 30	30 ÷ 50	50 ÷ 70	> 70	
0.00 - 1.00										
1.00 - 2.00										
2.00 - 3.00										
3.00 - 4.00										
4.00 - 5.00										
5.00 - 6.00										
6.00 - 7.00										
7.00 - 8.00										
8.00 - 9.00										
9.00 - 10.00										
10.00 - 11.00										
11.00 - 12.00										
12.00 - 13.00										
13.00 - 14.00										
14.00 - 15.00										
15.00 - 16.00										
16.00 - 17.00										
17.00 - 18.00										
18.00 - 19.00										
19.00 - 20.00										
20.00 - 21.00										
21.00 - 22.00										
22.00 - 23.00										
23.00 - 24.00										
Totale										

Intervallo Orario	Volumi				Totale	Velocità [Km/h]				Totale
	Moto	Auto	< 35 q.li	> 35 q.li		0 ÷ 30	30 ÷ 50	50 ÷ 70	> 70	
Diurno	711	4.627	192	38	5.568	4.848	720	0	0	5.568
Notturmo	341	1.304	45	7	1.697	1.022	668	7	0	1.697
Totale	1.052	5.931	237	45	7.265	5.870	1.388	7	0	7.265

Intervallo Orario	Volumi				Totale	Velocità [Km/h]				Totale
	Moto	Auto	< 35 q.li	> 35 q.li		0 ÷ 30	30 ÷ 50	50 ÷ 70	> 70	
Diurno										
Notturmo										
Totale										

Ore di punta										
Intervallo Orario	Volumi				Totale	Velocità [Km/h]				Totale
	Moto	Auto	< 35 q.li	> 35 q.li		0 ÷ 30	30 ÷ 50	50 ÷ 70	> 70	
11.00 - 12.00	58	414	9	1	482	438	44	0	0	482
18.00 - 19.00	90	569	19	10	688	626	62	0	0	688

Ore di punta										
Intervallo Orario	Volumi				Totale	Velocità [Km/h]				Totale
	Moto	Auto	< 35 q.li	> 35 q.li		0 ÷ 30	30 ÷ 50	50 ÷ 70	> 70	
0.00 - 1.00										
13.00 - 14.00										



Comune di Genova

Monitoraggio del traffico

Sezione: 35

Strada: Via Da Persico

Data: venerdì 8 ottobre 2021

Direzione: Senso Unico										
Intervallo orario	Volumi				Totale	Velocità [Km/h]				Totale
	Moto	Auto	< 35 q.li	> 35 q.li		0 ÷ 30	30 ÷ 50	50 ÷ 70	> 70	
0.00 - 1.00	10	67	1	0	78	34	40	4	0	78
1.00 - 2.00	6	28	0	0	34	17	17	0	0	34
2.00 - 3.00	6	8	0	0	14	1	13	0	0	14
3.00 - 4.00	0	5	0	0	5	1	4	0	0	5
4.00 - 5.00	4	13	0	0	17	5	11	1	0	17
5.00 - 6.00	17	51	3	0	71	24	46	1	0	71
6.00 - 7.00	22	128	13	0	163	78	85	0	0	163
7.00 - 8.00	42	270	13	2	327	246	81	0	0	327
8.00 - 9.00	46	336	20	0	402	345	56	1	0	402
9.00 - 10.00	55	306	8	3	372	326	46	0	0	372
10.00 - 11.00	55	353	15	6	429	398	31	0	0	429
11.00 - 12.00	70	399	18	3	490	437	53	0	0	490
12.00 - 13.00	75	405	27	6	513	457	55	1	0	513
13.00 - 14.00	58	336	15	3	412	329	83	0	0	412
14.00 - 15.00	62	365	16	3	446	334	112	0	0	446
15.00 - 16.00	66	422	11	0	499	427	72	0	0	499
16.00 - 17.00	60	420	13	7	500	433	67	0	0	500
17.00 - 18.00	65	504	17	6	592	535	57	0	0	592
18.00 - 19.00	94	528	16	3	641	563	77	1	0	641
19.00 - 20.00	70	461	15	7	553	484	69	0	0	553
20.00 - 21.00	72	232	7	0	311	207	104	0	0	311
21.00 - 22.00	45	194	1	0	240	158	80	2	0	240
22.00 - 23.00	34	130	3	1	168	91	74	3	0	168
23.00 - 24.00	28	132	2	0	162	83	76	3	0	162
Totale	1.062	6.093	234	50	7.439	6.013	1.409	17	0	7.439

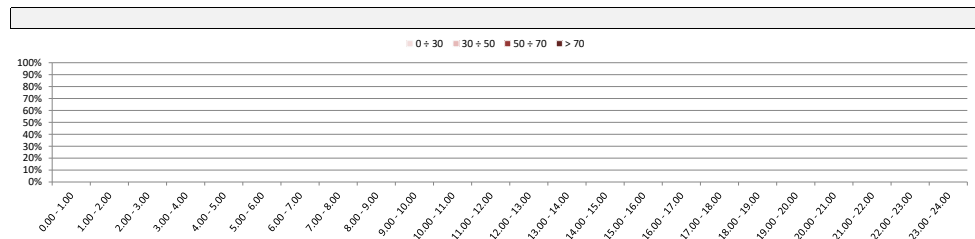
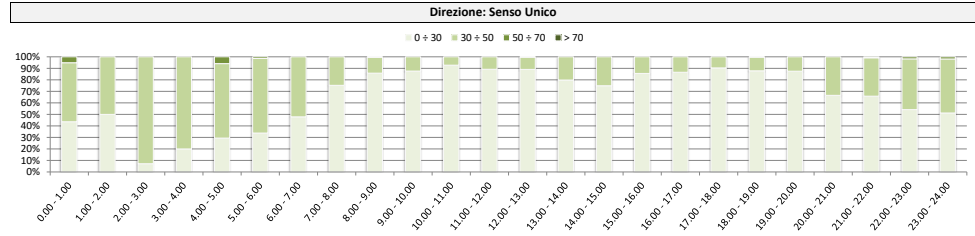
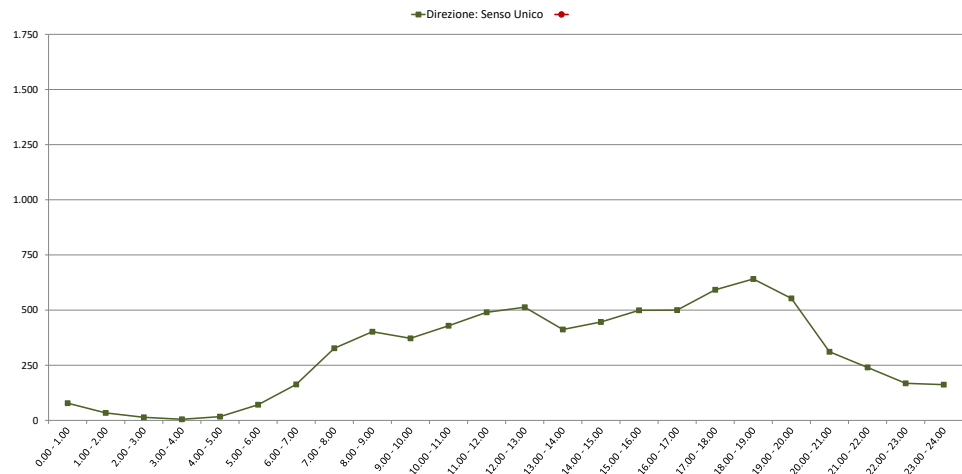
Intervallo orario	Volumi				Totale	Velocità [Km/h]				Totale
	Moto	Auto	< 35 q.li	> 35 q.li		0 ÷ 30	30 ÷ 50	50 ÷ 70	> 70	
0.00 - 1.00										
1.00 - 2.00										
2.00 - 3.00										
3.00 - 4.00										
4.00 - 5.00										
5.00 - 6.00										
6.00 - 7.00										
7.00 - 8.00										
8.00 - 9.00										
9.00 - 10.00										
10.00 - 11.00										
11.00 - 12.00										
12.00 - 13.00										
13.00 - 14.00										
14.00 - 15.00										
15.00 - 16.00										
16.00 - 17.00										
17.00 - 18.00										
18.00 - 19.00										
19.00 - 20.00										
20.00 - 21.00										
21.00 - 22.00										
22.00 - 23.00										
23.00 - 24.00										
Totale										

Intervallo Orario	Volumi				Totale	Velocità [Km/h]				Totale
	Moto	Auto	< 35 q.li	> 35 q.li		0 ÷ 30	30 ÷ 50	50 ÷ 70	> 70	
Diurno	748	4.644	189	42	5.623	4.830	790	3	0	5.623
Notturmo	314	1.449	45	8	1.816	1.183	619	14	0	1.816
Totale	1.062	6.093	234	50	7.439	6.013	1.409	17	0	7.439

Intervallo Orario	Volumi				Totale	Velocità [Km/h]				Totale
	Moto	Auto	< 35 q.li	> 35 q.li		0 ÷ 30	30 ÷ 50	50 ÷ 70	> 70	
Diurno										
Notturmo										
Totale										

Ore di punta										
Intervallo Orario	Volumi				Totale	Velocità [Km/h]				Totale
	Moto	Auto	< 35 q.li	> 35 q.li		0 ÷ 30	30 ÷ 50	50 ÷ 70	> 70	
12.00 - 13.00	75	405	27	6	513	457	55	1	0	513
18.00 - 19.00	94	528	16	3	641	563	77	1	0	641

Ore di punta										
Intervallo Orario	Volumi				Totale	Velocità [Km/h]				Totale
	Moto	Auto	< 35 q.li	> 35 q.li		0 ÷ 30	30 ÷ 50	50 ÷ 70	> 70	
0.00 - 1.00										
13.00 - 14.00										



Comune di Genova

Monitoraggio del traffico

Sezione: 35

Strada: Via Da Persico

Data: sabato 9 ottobre 2021

Direzione: Senso Unico										
Intervallo orario	Volumi				Totale	Velocità [Km/h]				Totale
	Moto	Auto	< 35 q.li	> 35 q.li		0 ÷ 30	30 ÷ 50	50 ÷ 70	> 70	
0.00 - 1.00	16	96	1	0	113	58	55	0	0	113
1.00 - 2.00	10	55	1	0	66	26	39	1	0	66
2.00 - 3.00	6	32	0	0	38	10	28	0	0	38
3.00 - 4.00	3	21	1	0	25	5	20	0	0	25
4.00 - 5.00	4	18	0	0	22	9	13	0	0	22
5.00 - 6.00	14	39	3	0	56	26	30	0	0	56
6.00 - 7.00	20	139	13	0	172	92	78	2	0	172
7.00 - 8.00	22	155	6	0	183	109	74	0	0	183
8.00 - 9.00	47	227	7	0	281	200	81	0	0	281
9.00 - 10.00	53	279	7	2	341	265	76	0	0	341
10.00 - 11.00	56	398	12	2	468	427	41	0	0	468
11.00 - 12.00	66	448	19	1	534	493	41	0	0	534
12.00 - 13.00	65	413	11	1	490	412	76	2	0	490
13.00 - 14.00	49	278	10	3	340	262	78	0	0	340
14.00 - 15.00	47	253	5	0	305	209	96	0	0	305
15.00 - 16.00	58	304	9	1	372	271	100	1	0	372
16.00 - 17.00	45	381	9	2	437	377	60	0	0	437
17.00 - 18.00	56	426	8	1	491	443	48	0	0	491
18.00 - 19.00	70	434	7	5	516	449	67	0	0	516
19.00 - 20.00	79	424	10	5	518	436	81	1	0	518
20.00 - 21.00	59	249	4	0	312	206	104	2	0	312
21.00 - 22.00	45	150	3	0	198	103	93	2	0	198
22.00 - 23.00	28	142	1	0	171	92	78	1	0	171
23.00 - 24.00	18	146	0	0	164	84	80	0	0	164
Totale	936	5.507	147	23	6.613	5.064	1.537	12	0	6.613

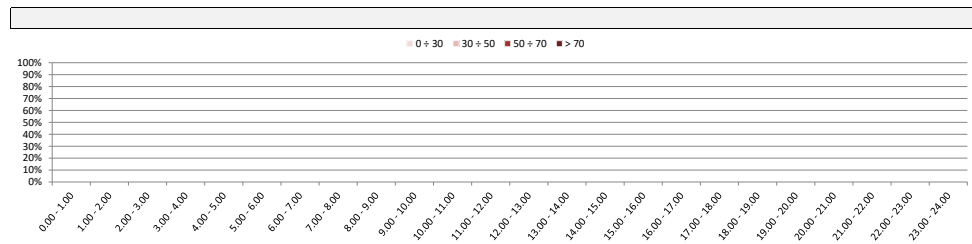
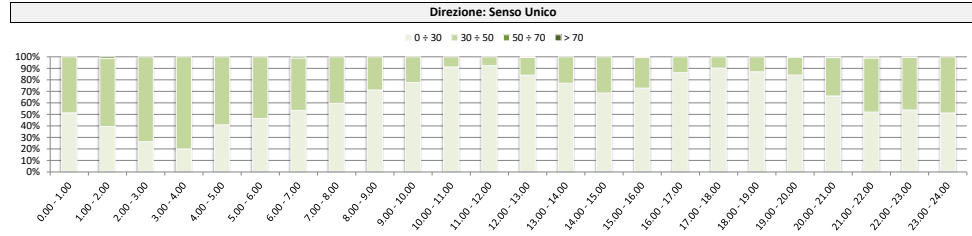
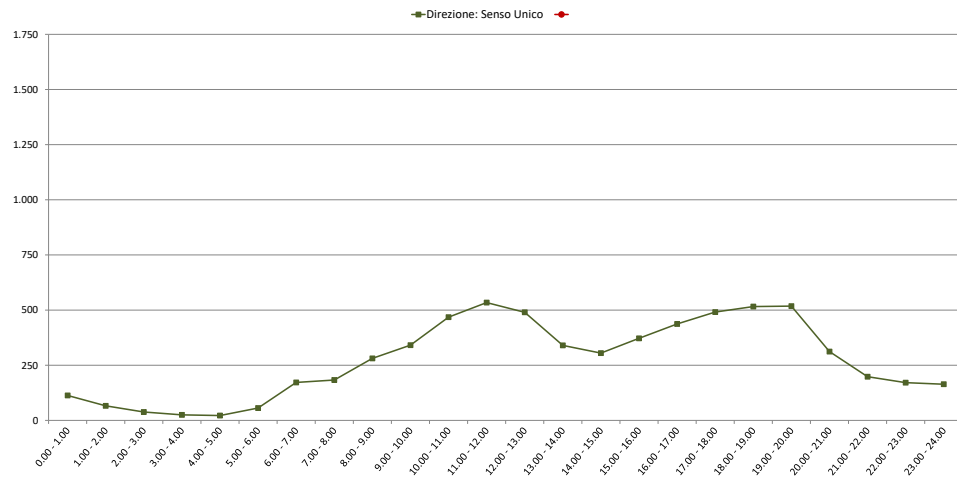
Direzione: Senso Unico										
Intervallo orario	Volumi				Totale	Velocità [Km/h]				Totale
	Moto	Auto	< 35 q.li	> 35 q.li		0 ÷ 30	30 ÷ 50	50 ÷ 70	> 70	
0.00 - 1.00										
1.00 - 2.00										
2.00 - 3.00										
3.00 - 4.00										
4.00 - 5.00										
5.00 - 6.00										
6.00 - 7.00										
7.00 - 8.00										
8.00 - 9.00										
9.00 - 10.00										
10.00 - 11.00										
11.00 - 12.00										
12.00 - 13.00										
13.00 - 14.00										
14.00 - 15.00										
15.00 - 16.00										
16.00 - 17.00										
17.00 - 18.00										
18.00 - 19.00										
19.00 - 20.00										
20.00 - 21.00										
21.00 - 22.00										
22.00 - 23.00										
23.00 - 24.00										
Totale										

Intervallo Orario	Volumi				Totale	Velocità [Km/h]				Totale
	Moto	Auto	< 35 q.li	> 35 q.li		0 ÷ 30	30 ÷ 50	50 ÷ 70	> 70	
Diurno	634	3.996	110	18	4.758	3.917	838	3	0	4.758
Notturmo	302	1.511	37	5	1.855	1.147	699	9	0	1.855
Totale	936	5.507	147	23	6.613	5.064	1.537	12	0	6.613

Intervallo Orario	Volumi				Totale	Velocità [Km/h]				Totale
	Moto	Auto	< 35 q.li	> 35 q.li		0 ÷ 30	30 ÷ 50	50 ÷ 70	> 70	
Diurno										
Notturmo										
Totale										

Ore di punta										
Intervallo Orario	Volumi				Totale	Velocità [Km/h]				Totale
	Moto	Auto	< 35 q.li	> 35 q.li		0 ÷ 30	30 ÷ 50	50 ÷ 70	> 70	
11.00 - 12.00	66	448	19	1	534	493	41	0	0	534
19.00 - 20.00	79	424	10	5	518	436	81	1	0	518

Ore di punta										
Intervallo Orario	Volumi				Totale	Velocità [Km/h]				Totale
	Moto	Auto	< 35 q.li	> 35 q.li		0 ÷ 30	30 ÷ 50	50 ÷ 70	> 70	
0.00 - 1.00										
13.00 - 14.00										



Comune di Genova

Monitoraggio del traffico

Sezione: 35

Strada: Via Da Persico

Data: domenica 10 ottobre 2021

Direzione: Senso Unico										
Intervallo orario	Volumi				Totale	Velocità [Km/h]				Totale
	Moto	Auto	< 35 q.li	> 35 q.li		0 ÷ 30	30 ÷ 50	50 ÷ 70	> 70	
0.00 - 1.00	22	97	0	1	120	50	69	1	0	120
1.00 - 2.00	13	78	0	0	91	36	54	1	0	91
2.00 - 3.00	8	35	1	0	44	15	29	0	0	44
3.00 - 4.00	6	22	0	0	28	11	16	1	0	28
4.00 - 5.00	2	22	1	0	25	9	15	1	0	25
5.00 - 6.00	4	40	0	0	44	20	24	0	0	44
6.00 - 7.00	4	35	1	0	40	17	23	0	0	40
7.00 - 8.00	7	54	1	0	62	29	33	0	0	62
8.00 - 9.00	22	92	7	0	121	75	46	0	0	121
9.00 - 10.00	26	169	4	0	199	136	63	0	0	199
10.00 - 11.00	38	237	3	0	278	221	56	1	0	278
11.00 - 12.00	53	249	3	0	305	221	84	0	0	305
12.00 - 13.00	54	249	4	0	307	203	103	1	0	307
13.00 - 14.00	36	149	2	0	187	117	70	0	0	187
14.00 - 15.00	28	184	2	0	214	127	84	3	0	214
15.00 - 16.00	22	188	3	0	213	134	79	0	0	213
16.00 - 17.00	34	222	2	2	260	186	72	2	0	260
17.00 - 18.00	49	258	2	1	310	233	77	0	0	310
18.00 - 19.00	43	292	3	1	339	248	91	0	0	339
19.00 - 20.00	59	329	8	2	398	267	128	3	0	398
20.00 - 21.00	54	240	2	1	297	192	100	5	0	297
21.00 - 22.00	38	133	1	0	172	65	103	4	0	172
22.00 - 23.00	22	111	2	0	135	47	88	0	0	135
23.00 - 24.00	20	73	2	0	95	35	58	2	0	95
Totale	664	3.558	54	8	4.284	2.694	1.565	25	0	4.284

Direzione: Senso Unico										
Intervallo orario	Volumi				Totale	Velocità [Km/h]				Totale
	Moto	Auto	< 35 q.li	> 35 q.li		0 ÷ 30	30 ÷ 50	50 ÷ 70	> 70	
0.00 - 1.00										
1.00 - 2.00										
2.00 - 3.00										
3.00 - 4.00										
4.00 - 5.00										
5.00 - 6.00										
6.00 - 7.00										
7.00 - 8.00										
8.00 - 9.00										
9.00 - 10.00										
10.00 - 11.00										
11.00 - 12.00										
12.00 - 13.00										
13.00 - 14.00										
14.00 - 15.00										
15.00 - 16.00										
16.00 - 17.00										
17.00 - 18.00										
18.00 - 19.00										
19.00 - 20.00										
20.00 - 21.00										
21.00 - 22.00										
22.00 - 23.00										
23.00 - 24.00										
Totale										

Intervallo Orario	Volumi				Totale	Velocità [Km/h]				Totale
	Moto	Auto	< 35 q.li	> 35 q.li		0 ÷ 30	30 ÷ 50	50 ÷ 70	> 70	
Diurno	412	2.343	36	4	2.795	1.930	858	7	0	2.795
Notturmo	252	1.215	18	4	1.489	764	707	18	0	1.489
Totale	664	3.558	54	8	4.284	2.694	1.565	25	0	4.284

Intervallo Orario	Volumi				Totale	Velocità [Km/h]				Totale
	Moto	Auto	< 35 q.li	> 35 q.li		0 ÷ 30	30 ÷ 50	50 ÷ 70	> 70	
Diurno										
Notturmo										
Totale										

Ore di punta										
Intervallo Orario	Volumi				Totale	Velocità [Km/h]				Totale
	Moto	Auto	< 35 q.li	> 35 q.li		0 ÷ 30	30 ÷ 50	50 ÷ 70	> 70	
12.00 - 13.00	54	249	4	0	307	203	103	1	0	307
19.00 - 20.00	59	329	8	2	398	267	128	3	0	398

Ore di punta										
Intervallo Orario	Volumi				Totale	Velocità [Km/h]				Totale
	Moto	Auto	< 35 q.li	> 35 q.li		0 ÷ 30	30 ÷ 50	50 ÷ 70	> 70	
0.00 - 1.00										
13.00 - 14.00										

