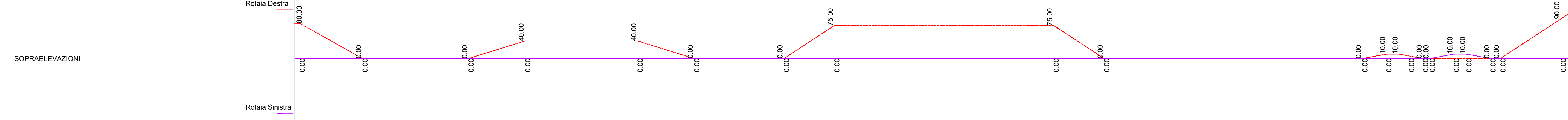
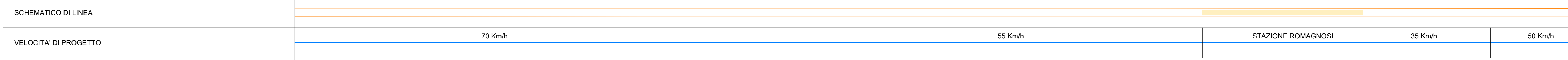
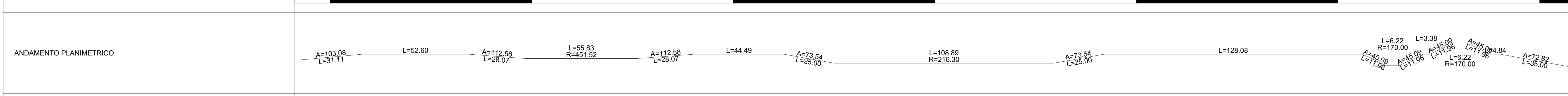


PROG	894.554
Q	24.107
R	4200.000
T1	10.297
T2	10.297
F	0.013
SV	20.593
Dp	-0.49031%

ROMAGNOSI
Progressiva=1+072.808

Altezze 1:100
Lunghezze 1:1000
Q.R.I.F. 6.738

No. SEZIONE	13	14	15	16	17	18	19	20	21	22	23	24	25					
DISTANZE PROGRESSIVE	600.00	650.00	700.00	750.00	800.00	850.00	900.00	950.00	1000.00	1050.00	1100.00	1150.00	1200.00					
DISTANZE PARZIALI		50.00	50.00	50.00	50.00	50.00	50.00	50.00	50.00	50.00	50.00	50.00	50.00					
PIANO FERRO	-22.133	-22.468	-22.803	-23.138	-23.474	-23.809	-24.144	-24.207	-24.297	-24.387	-24.477	-24.567	-24.657					
QUOTA TERRENO	-11.201	-11.624	-11.583	-12.889	-12.820	-13.816	-13.555	-14.976	-12.997	-15.060	-14.227	-15.437	-15.515					
DIFFERENZA DI QUOTA PIANO FERRO/TERRENO	-10.932	-10.844	-11.220	-10.250	-10.653	-9.993	-10.559	-9.231	-11.300	-9.328	-10.250	-9.130	-9.142					
ETTOMETRICHE	PK 0+600		PK 0+700			PK 0+800			PK 0+900			PK 1+000			PK 1+100		PK 1+200	



-	-	-	-	-	-	-	-
-	-	-	-	-	-	-	-
-	-	-	-	-	-	-	-
A	10/10/2023	Emissione	L. Galloppa	L. Galloppa	D. Canestrelli	M. Maghetti	
Rev.	Data	Descrizione	Redatto	Verificato	Approvato	Autorizzato	

Progr. 12

 Rappresentante Unico del Procedimento
 Ing. E. Scarlati
 Raggruppamento temporaneo di progettisti
 Mandatario: SISTRASISTEMI
 Mandatari: SISTRASISTEMI, ITALFERRA, LAND

Skymetro
 PROLUNGAMENTO DELLA LINEA METROPOLITANA IN VAL BISAGNO
 PROGETTO DI FATTIBILITA' TECNICA ED ECONOMICA (D.lgs. n. 36 / 2023)
 TRACCIATO
 PROFILO ALTIMETRICO
 TAV. 2/12

Commessa	Fase	Lotto	Disciplina	WBS	Tipo	Numero	Foglio	Rev.
MGE1	PR	LV	TRC	COM	T	005	02	A

Scale: 1:1000/1:100 Data: 10/10/2023