




No. SEZIONE	109	110	111	112	113	114	115	116	117	118	119	120	121
DISTANZE PROGRESSIVE	5400.00	5450.00	5500.00	5550.00	5600.00	5650.00	5700.00	5750.00	5800.00	5850.00	5900.00	5950.00	6000.00
DISTANZE PARZIALI		50.00	50.00	50.00	50.00	50.00	50.00	50.00	50.00	50.00	50.00	50.00	50.00
PIANO FERRO	-53.464	-53.514	-53.751	-54.396	-55.041	-55.686	-56.332	-56.977	-57.622	-58.267	-58.912	-59.557	-60.203
QUOTA TERRENO	-43.997	-44.319	-44.735	-45.066	-46.176	-46.252	-46.317	-46.429	-47.120	-47.532	-47.816	-46.274	-46.668
DIFFERENZA DI QUOTA PIANO FERRO/TERRENO	-9.467	-9.195	-9.016	-9.330	-8.865	-9.435	-10.015	-10.547	-10.502	-10.735	-11.096	-11.283	-11.534

ETTOMETRICHE	PK 5+400	PK 5+500	PK 5+600	PK 5+700	PK 5+800	PK 5+900	PK 6+000			
ANDAMENTO PLANIMETRICO	A=45.09 L=11.96	L=64.32	A=116.81 L=13.61	L=38.97 R=1002.52	A=116.81 L=13.61	L=282.54	A=260.69 L=27.22	L=94.38 R=2496.48	A=260.69 L=27.22	L=126.26



PROG	5484.297
Q	53.548
R	1700.000
T1	10.118
T2	10.118
F	0.030
SV	20.236
Dp	1.19037%

DEVIATOIO  
50UNI/102/0,15  
Progressiva=5+985,050

-	-	-	-	-	-	-	-
-	-	-	-	-	-	-	-
-	-	-	-	-	-	-	-
A	10/10/2023	Emissione	L. Galloppa	L. Galloppa	D. Canestrelli	M. Maghetti	
Rev.	Data	Descrizione	Redatto	Verificato	Approvato	Autorizzato	

Prigr. 20  
  
 Responsabile Unico del Procedimento  
 Ing. E. Scarlati  
 Raggruppamento temporaneo di progettisti  
 Mandataria: **SYSTRA** SOTECNI  
 Mandanti: **SYSTRA** SOTECNI, **ITALFER** S.p.A., **LAND** S.p.A.

Skymetro  
 PROLUNGAMENTO DELLA LINEA METROPOLITANA IN VAL BISAGNO  
 PROGETTO DI FATTIBILITA' TECNICA ED ECONOMICA (D.lgs. n. 36 / 2023)  
 TRACCIATO  
 PROFILO ALTIMETRICO  
 TAV. 10/12

Commessa	Fase	Lotto	Disciplina	WBS	Tipo	Numero	Foglio	Rev.
MGE1	PR	LV	TRC	COM	T	005	10	A

Scale: 1:1000/1:100    Data: 10/10/2023