

Comune di Genova

# Piano del Verde

Linee guida per la realizzazione degli spazi aperti: adattamento e mitigazione del cambiamento climatico e qualità urbana

MUNICIPI  
SCHEDE INTERVENTO



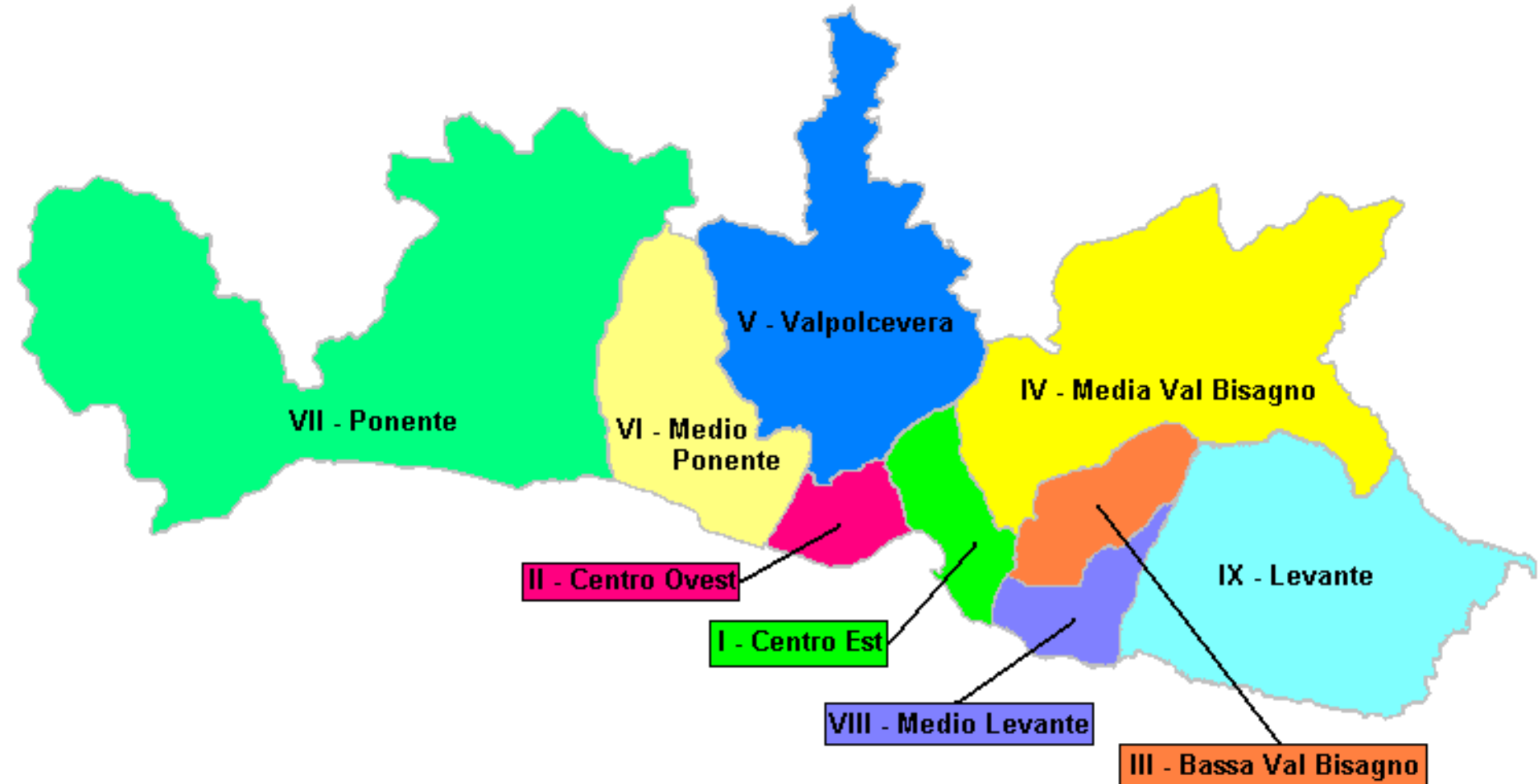
# Introduzione

Le radici della grande diversità identitaria di Genova, la sua divisione in quartieri e sestieri dalle anime anche molto diverse, vanno trovate nella sua storia.

La Grande Genova, che si estende per 35 km da Voltri a Nervi, è il risultato di 2 grandi annessioni: la prima, risalente al 1874, quando 6 comuni limitrofi (Foce, San Francesco d'Albaro, San Martino d'Albaro, San Fruttuoso, Marassi, Staglieno) furono uniti alla città; la seconda risale al 1926, quando 19 comuni, fino ad allora autonomi, vengono aggregati al comune di Genova.

La divisione amministrativa rispecchiò questa diversità, e nel '69 con l'approvazione del regolamento che istituisce i "Consigli Sintesi interpretativa Amministrativa: municipi di Quartiere e di Delegazione" la città viene divisa in 5 grandi zone urbane, 25 circoscrizioni, e 71 unità urbanistiche. Dal '97 si opta per una semplificazione di queste categorie, accorpando le circoscrizioni nei 9 attuali Municipi.

Per quanto riguarda la gestione del verde pubblico urbano ad A.S.Ter. sono affidate tramite contratto di servizio le alberature stradali, le aiuole startitraffico, il verde di arredo, giardini, parchi storici, parchi extraurbani, verde cimiteriale, verde scolastico e le aree verdi aventi superficie maggiore di 3000 mq, le aree di superficie inferiore sono affidate ai Municipi.



COMUNE DI GENOVA



2



# Premesse

Le previsioni presentate dalle parti precedenti del Piano trovano qui una dimensione più puntuale, attraverso la proposta di una serie di possibili interventi, a titolo esemplificativo.

Questo catalogo delle buone pratiche possibili sul territorio di Genova è stato costruito con l'intento di rappresentare quante più proposte di differenti interventi verdi e/o di riqualificazione degli spazi aperti tra quelli introdotti precedentemente dal Piano, organizzandole in modo equilibrato sui diversi brani della città – secondo lo schema amministrativo dei Municipi. Pur escludendo intenti progettuali diretti, il Piano intende agire in termini di previsioni strategiche. Pertanto, per ciascun luogo presentato nelle pagine successive sono riportate delle immagini attestanti lo stato di fatto, a cui sono affiancati schemi dei possibili interventi – coerenti con quanto già presentato nelle schede tipologiche – con una sintetica descrizione dello scenario progettuale immaginato.

## INDICAZIONI GENERALI

Le previsioni avanzate come possibili scenari progettuali, per quei casi della raccolta che possono essere attuati direttamente come opere pubbliche o interventi compensativi nell'ambito di operazioni private (a scomputo degli oneri dovuti), andranno verificate e opportunamente approfondite durante i normali procedimenti di messa in opera previsti dal Codice dei contratti pubblici (D.Lgs. 36/2023).

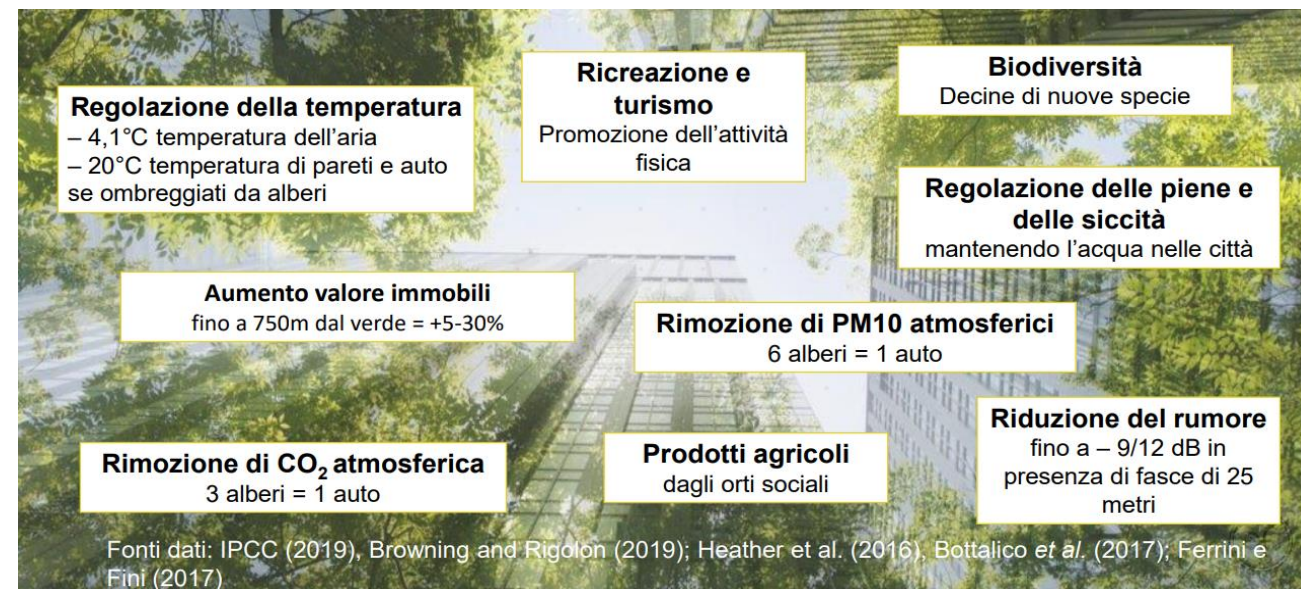
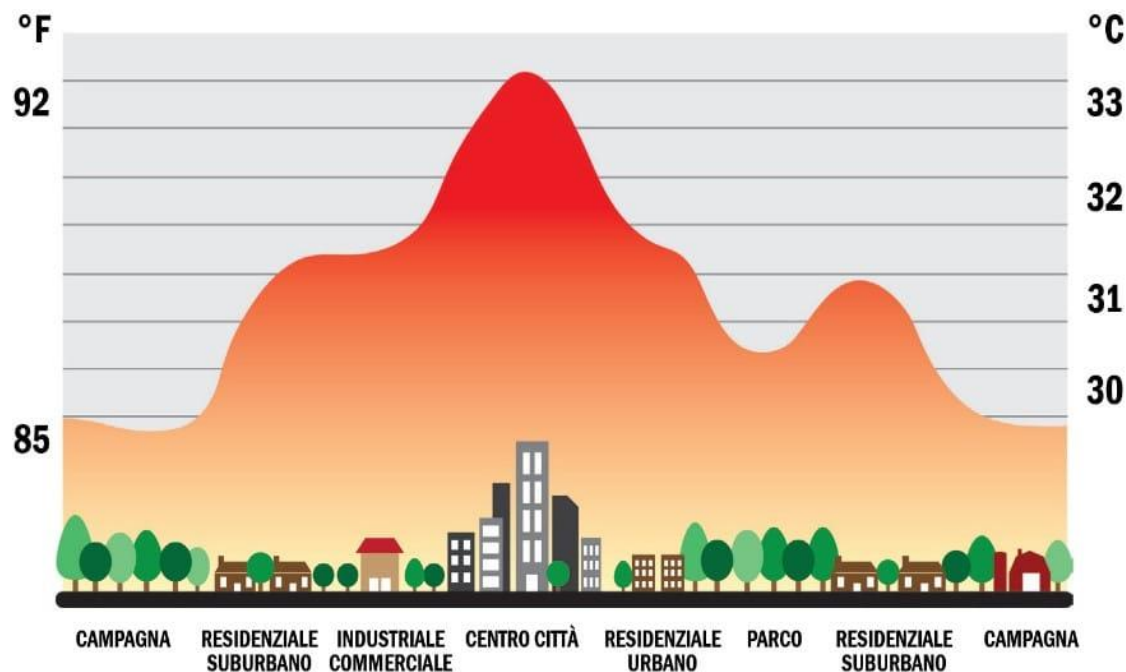
Inoltre, per tutti i casi – qualunque sia il percorso attuativo immaginato – l'elaborazione progettuale dovrà tenere conto dei condizionamenti dettati dalla realtà dei luoghi oggetto d'intervento (assetto proprietario, presenza di sottoservizi, precedenti programmazioni di opere pubbliche e/o private, etc.) e dalle altre circostanze che possono di volta in volta interessare il perfezionamento degli scenari di seguito rappresentati. Alla luce di tali verifiche, le previsioni raccolte potranno essere oggetto di rimodulazione e ridimensionamento.

Dovrà svolgersi, in primo luogo, un'attenta disamina del quadro normativo vigente, con particolare riguardo alle prescrizioni e alle regolamentazioni settoriali.

Considerato il genere di interventi, un riferimento fondamentale sarà il Regolamento Comunale del Verde del Comune di Genova e i Criteri e principi per il piano di rinnovamento e nuovo impianto delle alberature stradali cittadine – che forniscono criteri progettuali precisi, quali ad esempio il dimensionamento equilibrato di nuovi innesti di alberature in rapporto alla distanza dai fabbricati e la scelta delle specie da impiantare da effettuarsi in base alle caratteristiche del contesto specifico dell'intervento. Rispetto a quelle previsioni che risultassero già parzialmente programmate/progettate/in attuazione, il quadro complessivo stabilito dal Piano suggerisce l'opportunità di una verifica delle loro caratteristiche attuali, nell'ottica di un eventuale aggiornamento che riporti quei potenziamenti ritenuti utili a fronteggiare le sfide poste dal Piano stesso.



Fonte: <https://blog.urbanfile.org/>



COMUNE DI GENOVA



3



# Sommario

## I Centro Est

- Corso Aurelio Saffi
- Corso Firenze
- Via Fieschi
- Via Giovanni Costanzi
- Via Giuseppe Alberto Bottaro
- Piazza Bandiera
- Piazza Marsala
- Via Fieschi
- Piazza del Cavalletto
- Parco Valletta Carbonara

## II Centro Ovest

- Largo San Francesco da Paola
- Piazza Sopranis
- Via Bari
- Via Bruno Buozzi
- Muraglione via Digione
- Villa Imperiale Scassi
- Forte Belvedere
- Via Ardoino
- Parco della Lanterna
- Lungomare Canepa

## III Bassa Val Bisagno

- Corso Alessandro De Stefanis
- Mercato Comunale Romagnosi
- Corso Galliera
- Corso Sardegna
- Piazza Terralba
- Via Canevari
- Restauro parco Villa Imperiale

## IV Media Val Bisagno

- Corso Alessandro De Stefanis
- Mercato Comunale Romagnosi
- Corso Galliera
- Corso Sardegna
- Piazza Terralba
- Via Canevari
- Restauro parco Villa Imperiale

## V Val Polcevera

- Il Parco del Polcevera e il Cerchio Rosso
- Piazza Giuseppe Arimondi
- Parco tecnologico IIT
- Parco Via Campodonico
- Ex Mercato Bolzaneto

## VI Medio Ponente

- Corso Perrone
- Percorso Ville Cornigliano
- Oasi faunistica T. Polcevera
- Parco di Erzelli e Monte Guano

## VII Ponente

- Area ex Costaguta
- Percorso Ville Cornigliano
- Parco via alle Sorgenti Sulfuree
- Via Novella
- Restauro Orto Botanico Clelia Durazzo pallavicini

## VIII Medio Levante

- Piazzale Kennedy
- Viale Brigate Partigiane
- Via Giuseppe Casaregis
- Via Alessandro Rimassa
- Via Antonio Cecchi
- Via Carlo Barabino
- Via della Libertà
- Piazza Paolo da Novi
- Corso Buenos Aires

## IX Levante

- Ex Ospedale Psichiatrico di Quarto Nuovo Istituto
- Ex Ospedale Psichiatrico di Quarto Vecchio Istituto



COMUNE DI GENOVA

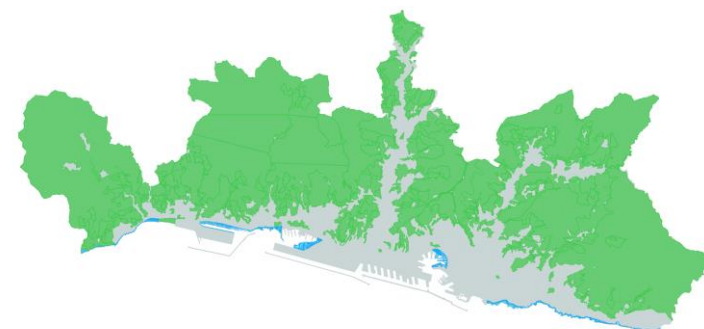


4



MUNICIPIO	VERDE PUBBLICO SERVIZI PUC	VERDE INCLUSO IN ALTRI SERVIZI PUC (aree mq)	TOTALE VERDE ESISTENTE PUC (aree mq)
1	1191820,6	207611,7	1399432,3
2	121183,4	147862,9	269046,3
3	139149,9	258956	398105,9
4	39278,4	59199,9	98478,3
5	214190,6	143540	357730,6
6	188564,4	137057,4	325621,8
7	857744,1	159794,9	1017539
8	357632,3	527527,2	885159,5
9	573135,2	271312,3	844447,5
<b>totale</b>	<b>3682698,9</b>	<b>1912862,3</b>	<b>5595561,2</b>

Superficie comune di Genova 243 kmq  
Oltre la linea verde 183 kmq  
Tessuto urbano 57 kmq



Parchi e giardini storici 1,9 kmq

MUNICIPIO	VERDE PROGETTO (aree mq)	VIALI PROGETTO (metri lineari)
1	119636,72	4505,15
2	252267,76	7767,3
3	515193,9	6898,34
4	196430,67	2146,01
5	319035,25	618,52
6	418380,5	7485,07
7	350705,61	7855,27
8	144525,07	10788,84
9	128199,94	3790,51
<b>totale</b>	<b>2444375,42</b>	<b>51855,01</b>



COMUNE DI GENOVA



5

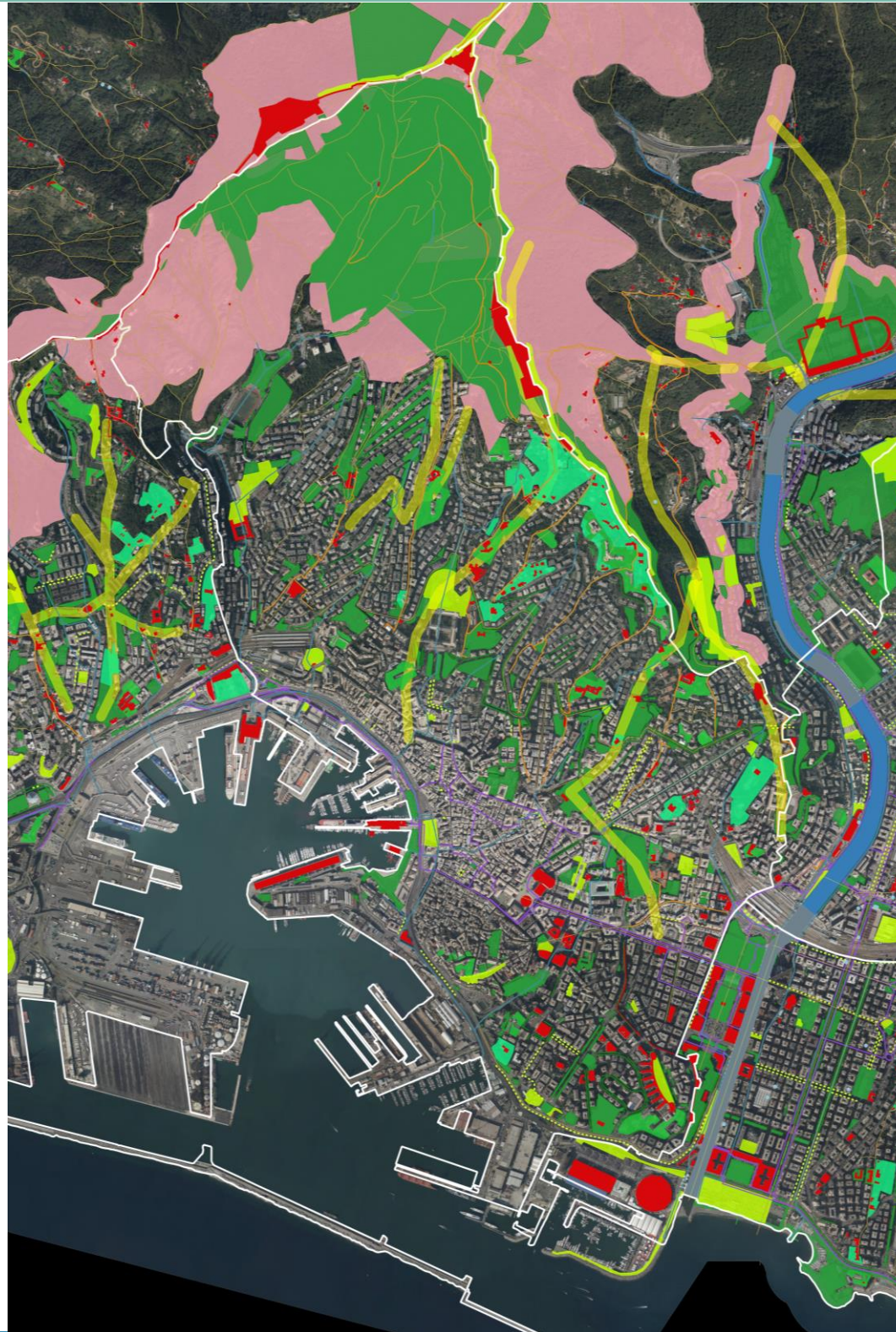


# Municipio I Centro Est

- Corso Aurelio Saffi
- Corso Firenze
- Via Fieschi
- Via Giovanni Costanzi
- Via Giuseppe Alberto Bottaro
- Piazza Bandiera
- Piazza Marsala
- Via Fieschi
- Piazza del Cavalletto
- Parco Valletta Carbonara

## LEGENDA

-  rivi principali alveo coperto
  -  rivi principali alveo naturale
  -  rivi principali alveo plateato
  -  rivi secondari alveo coperto
  -  rivi secondari alveo naturale
  -  rivi secondari alveo plateato
  -  pozzi o sorgenti
  -  piste ciclabili
  -  creuze
  -  sentieri
  -  elementi storici o di forte identità
  -  verde pubblico (tratteggiato verde in gestione Aster)
  -  verde contenuto in altri servizi pubblici
  -  aree verdi/giardini storici
- elementi di progetto:
-  aree verdi di progetto (nuovo impianto o recupero aree degradate)
  -  viali alberati di progetto
  -  connessioni ecologiche urbane
  -  parchi



**Superficie 771,49 ettari**  
**Abitanti 83.367**  
**n. Famiglie 44.397**  
**Verde progetto**  
**119.636,72 mq**

(dati al 31/07/2024)



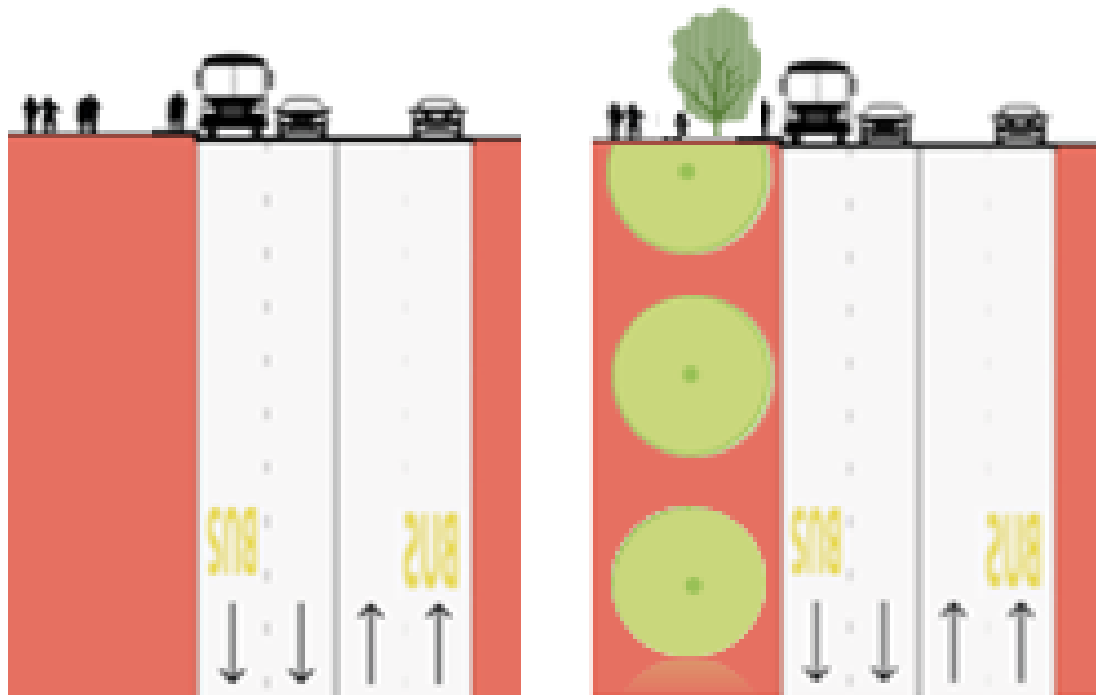
COMUNE DI GENOVA



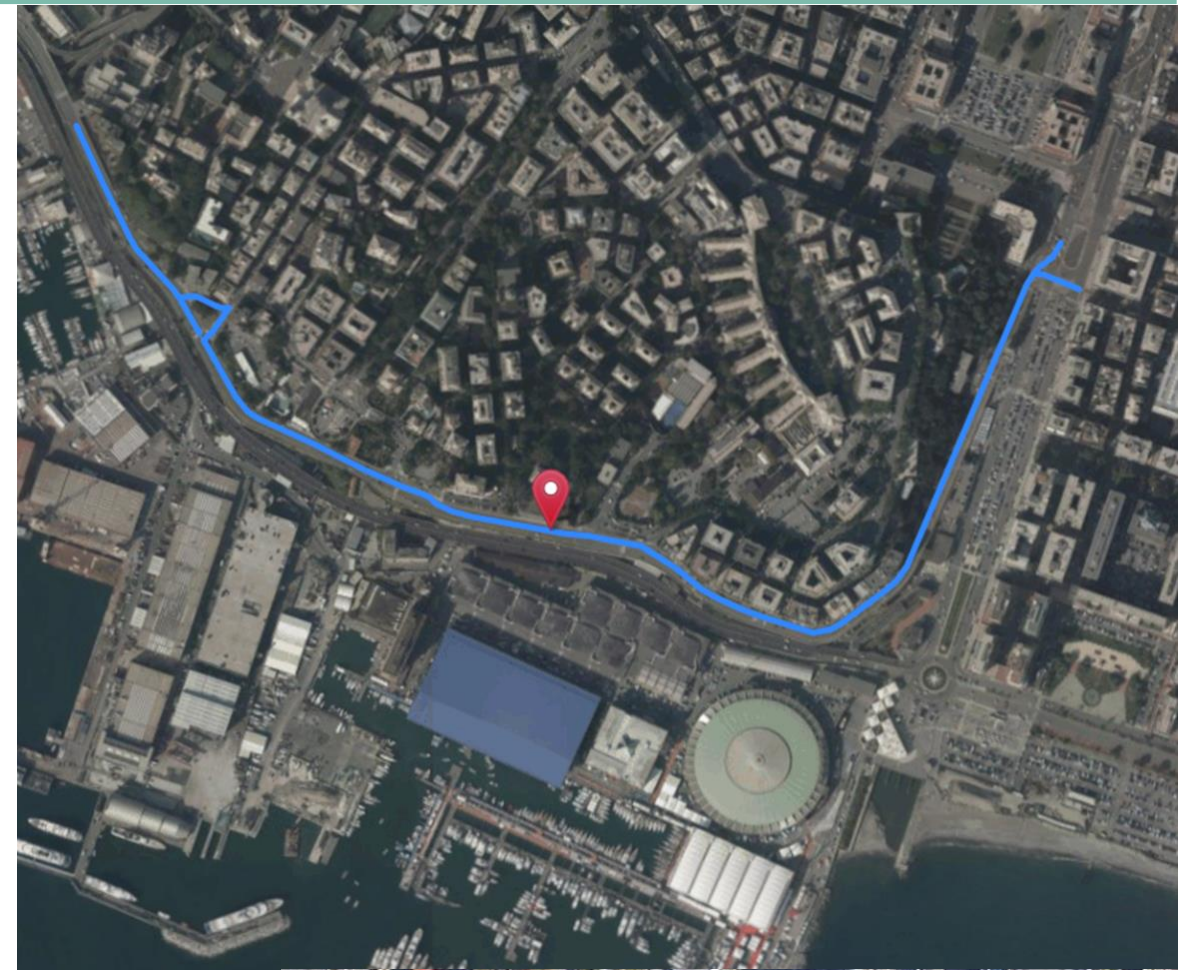
6



# Municipio I Centro Est – Corso Aurelio Saffi



SOLO ALCUNI TRATTI ZONE FRONTE VILLA MILIUS E DOVE IL MARCIAPIEDE HA LARGHEZZA SUP. A m 2,50



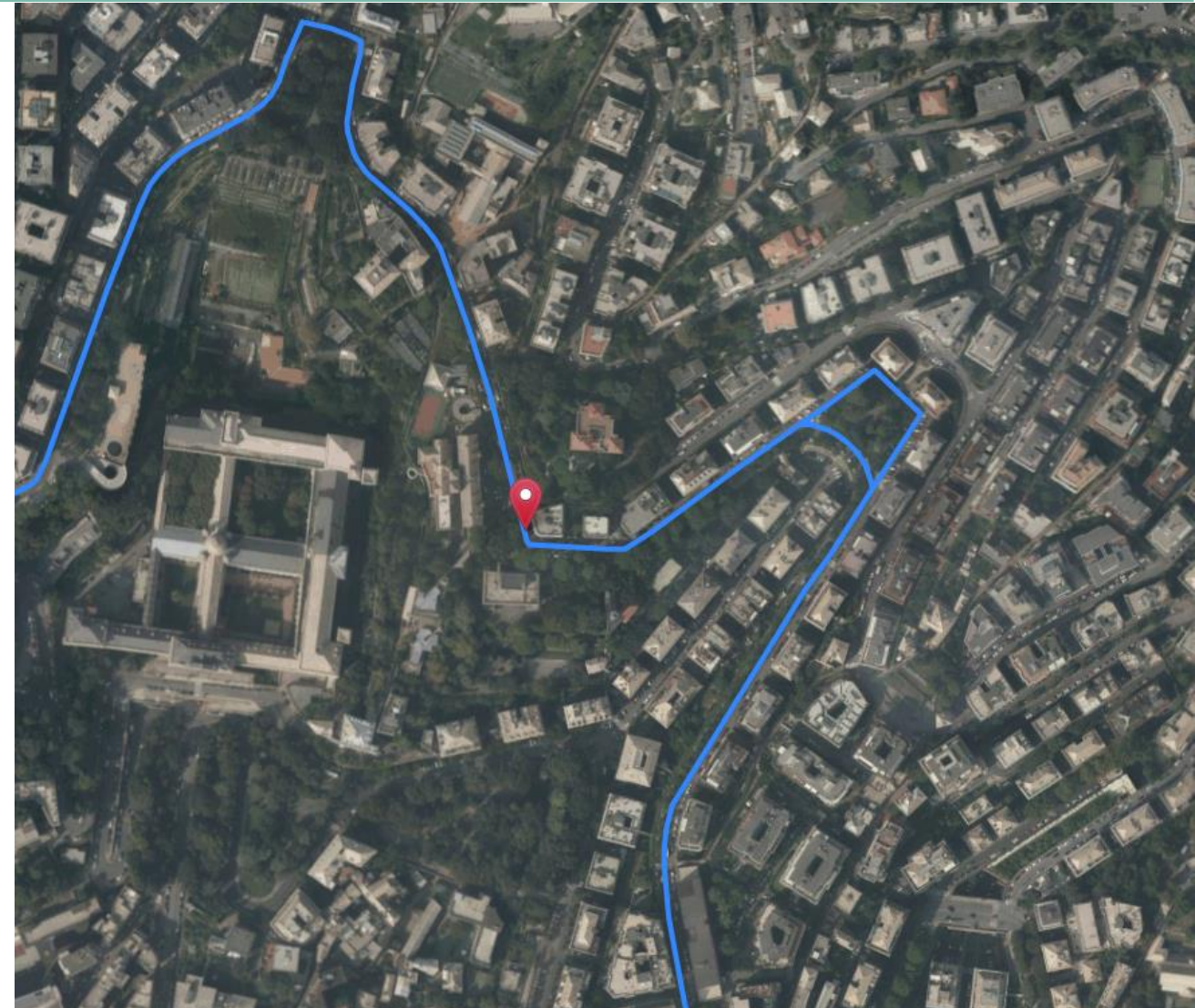
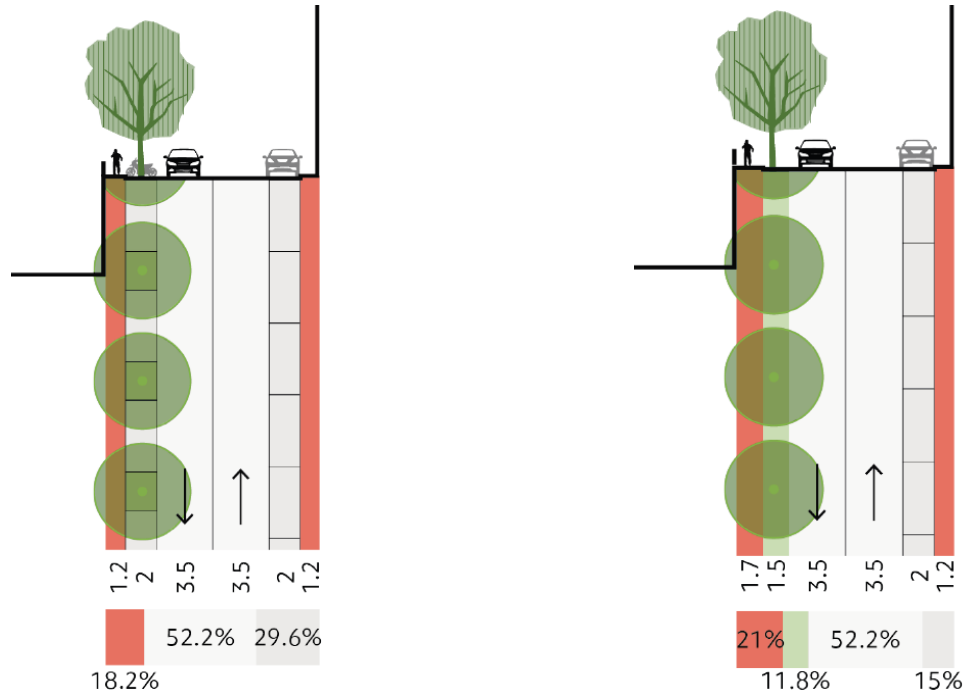
COMUNE DI GENOVA




7



# Municipio I Centro Est – Corso Firenze



LATO PALAZZI FATTIBILE SOLO RIDUCENDO LE CORSIE E MANTENENDO LE PIANTE AD UNA DISTANZA DALLE FACCIATE NON INFERIORE A M 2 ED UTILIZZANDO SPECIE A PORTAMENTO FASTIGIATO (CFR CORSO PAGANINI LATO MONTE GIA' ESEGUITO) PIANTE DI TERZA GRANDEZZA



COMUNE DI GENOVA

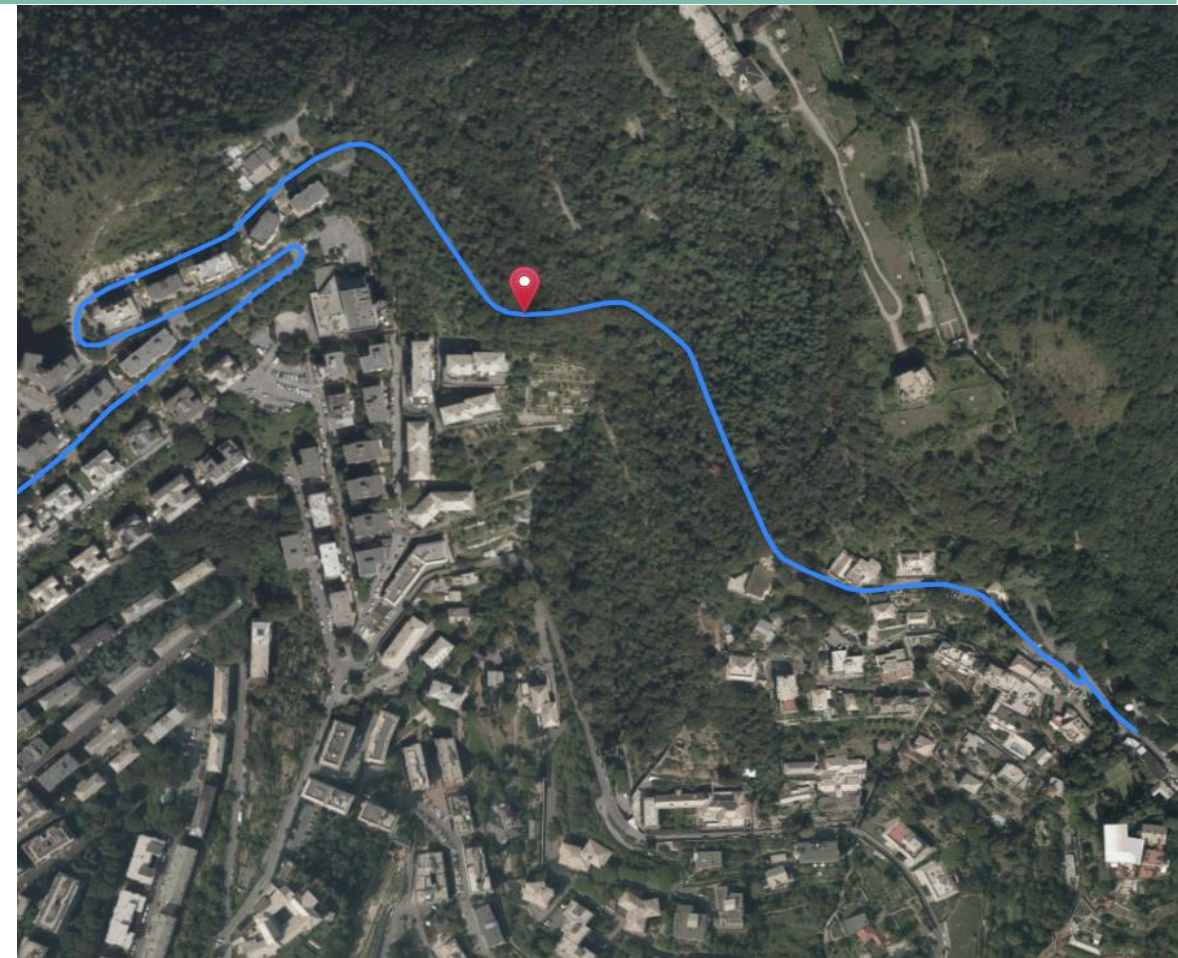
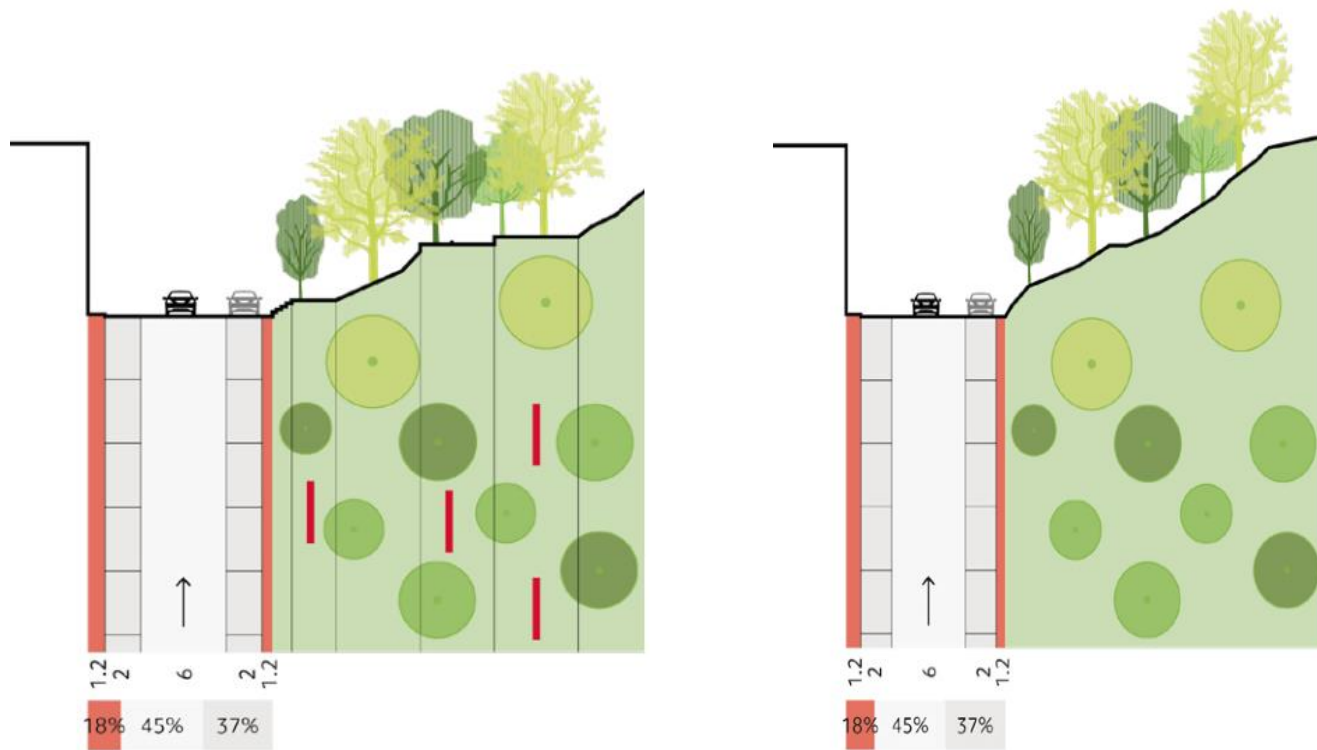


8





# Municipio I Centro Est – Via Giovanni Costanzi



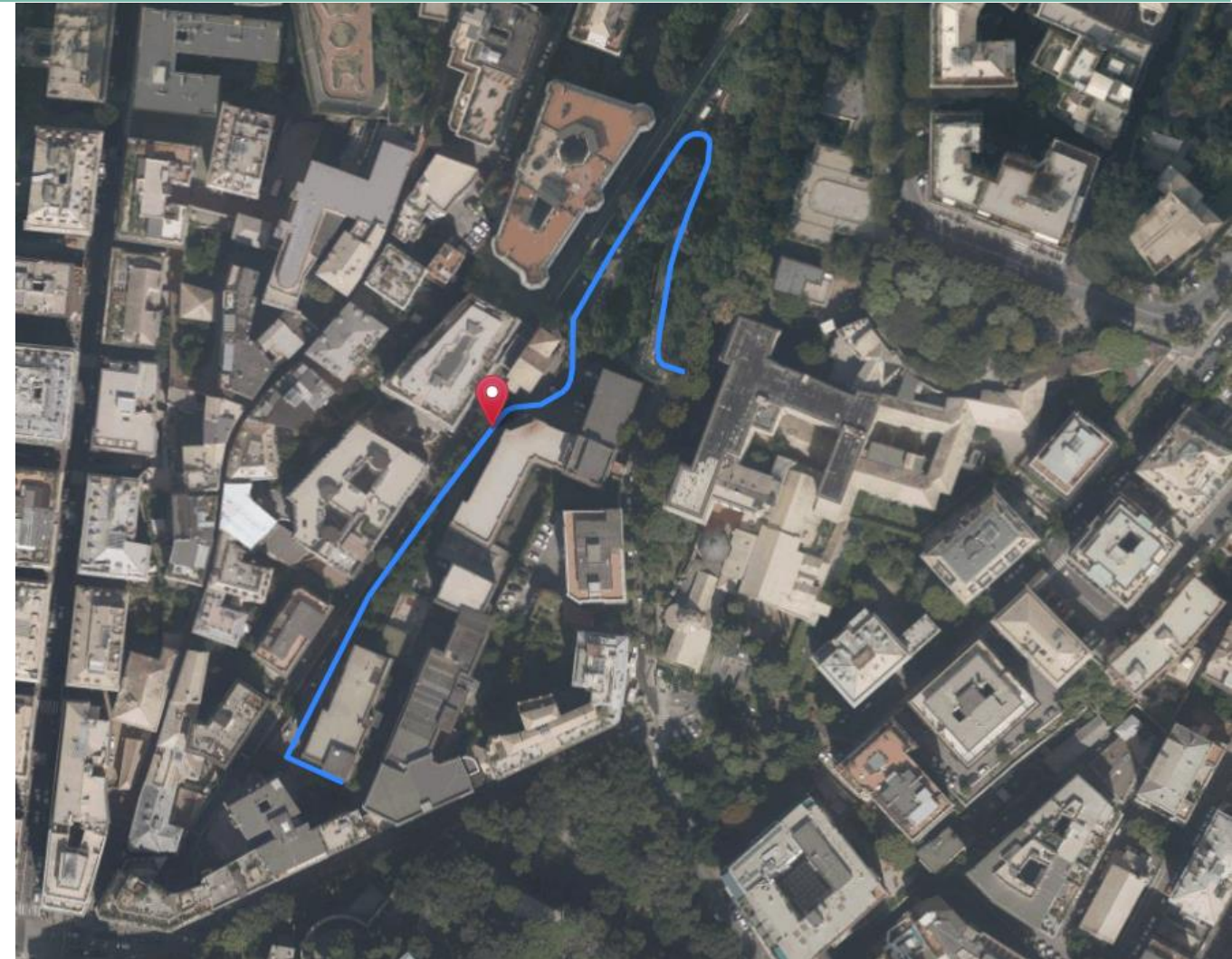
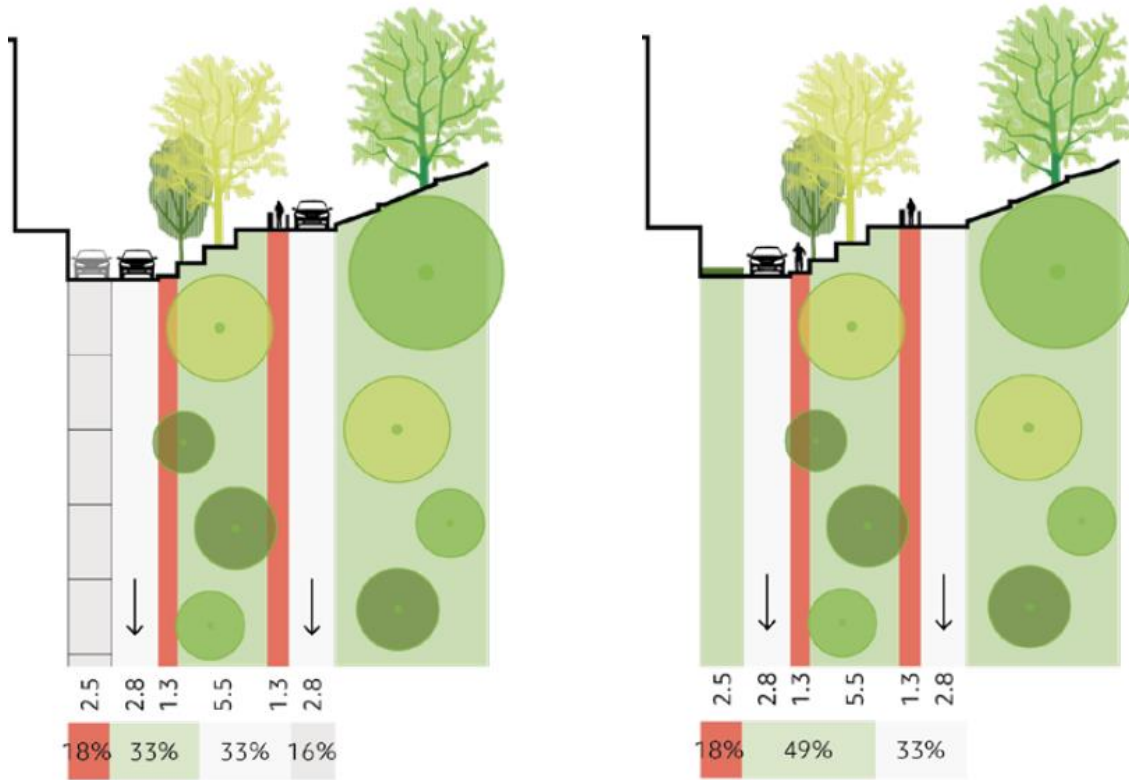
PARCO DEL PERALTO DA VALUTARE UN PROGETTO CON APPROCCIO FORESTALE E NON DA VERDE URBANO




COMUNE DI GENOVA



# Municipio I Centro Est – Via Giuseppe Alberto Bottaro



VALUTAZIONE DI RINNOVAMENTO PUNTUALE



COMUNE DI GENOVA



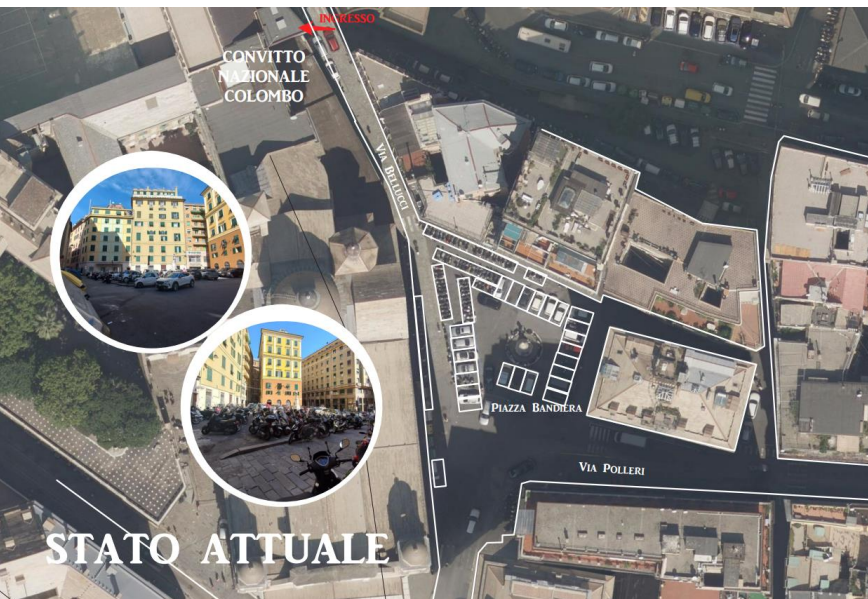
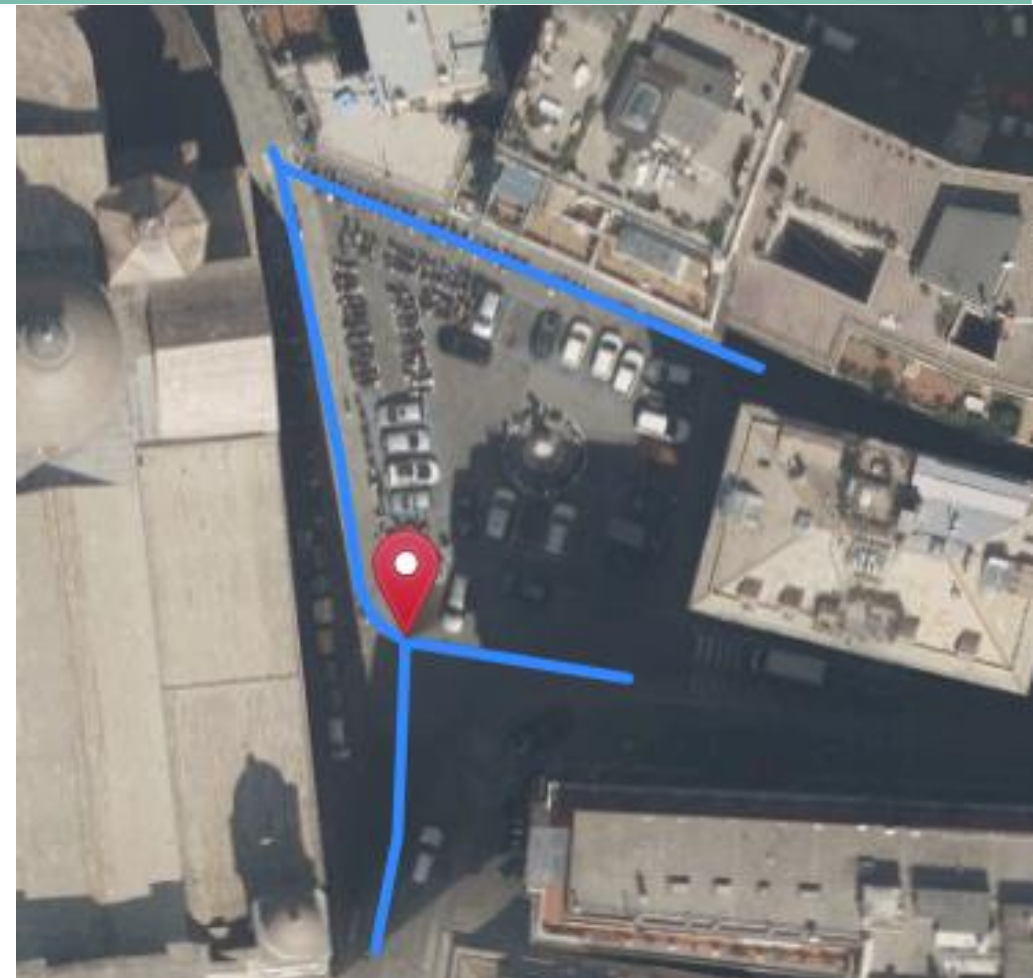
# Municipio I Centro Est – Piazza Bandiera



DEIMPERMEABILIZZAZIONE,  
RACCOLTA E FILTRAGGIO  
ACQUE PRIMA PIOGGIA PER  
IRRIGAZIONE

MESSA A DIMORE DI NUOVE  
ALBERATURE,

CREAZIONE SPAZIO  
PUBBLICO ATTRAVERSO  
PERCORSO DI URBANISITCA  
TATTICA



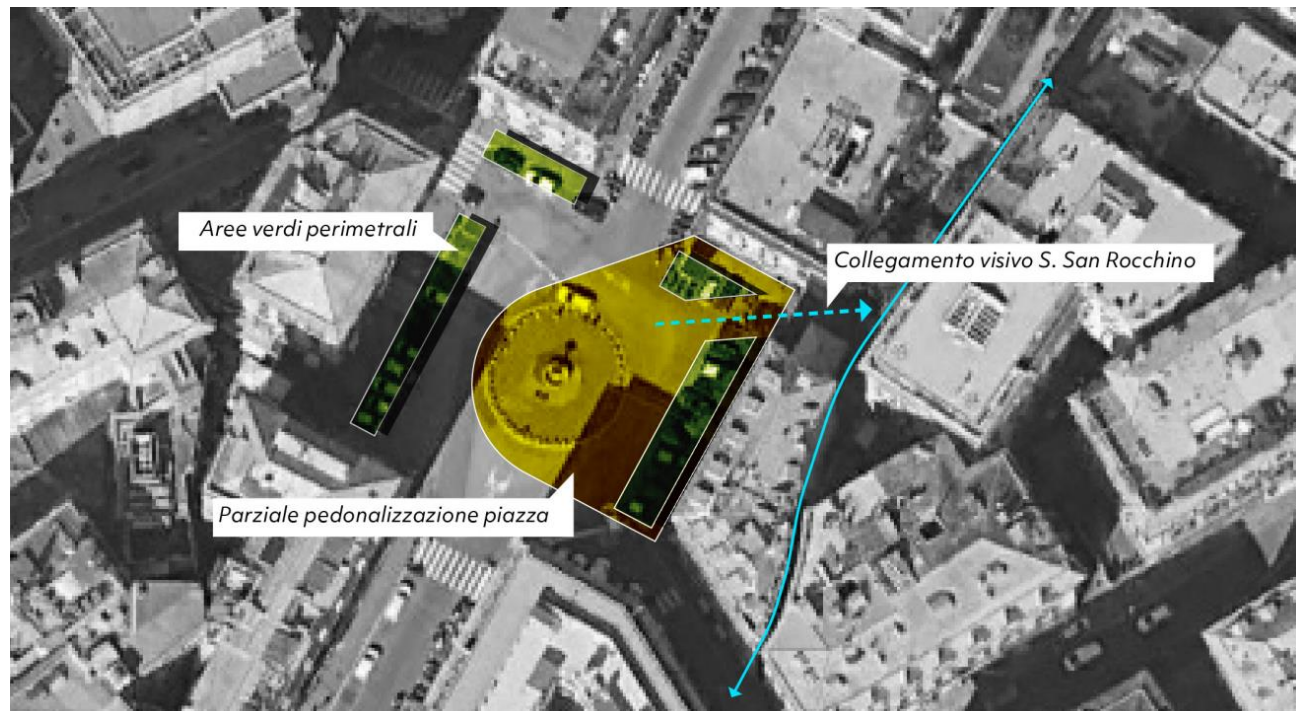
COMUNE DI GENOVA



11



# Municipio I Centro Est – Piazza Marsala

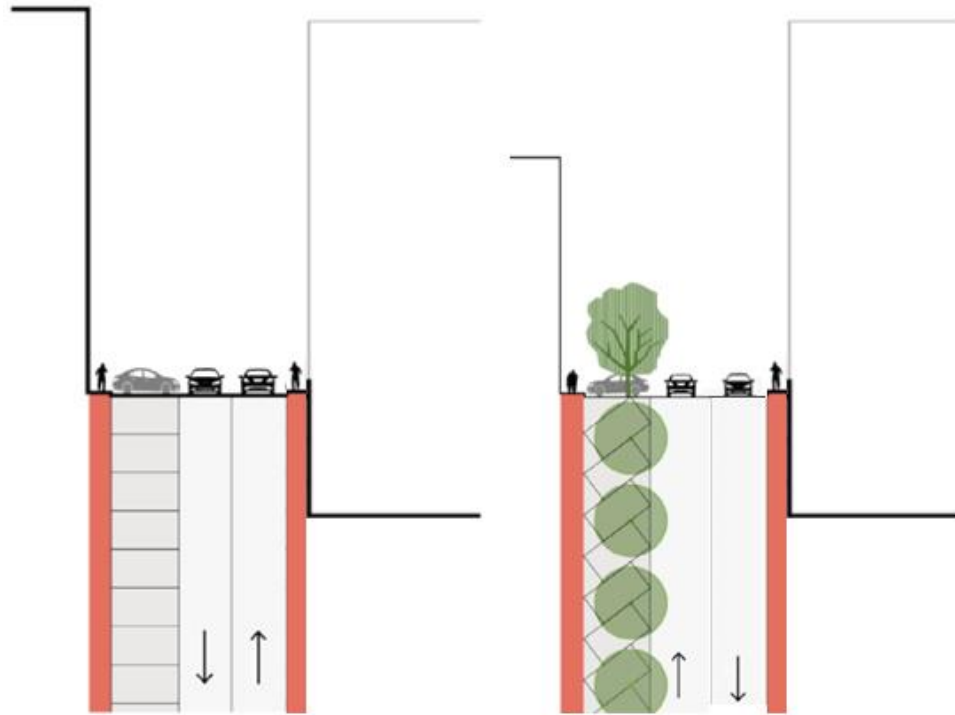


DEIMPERMEABILIZZAZIONE, RACCOLTA E FILTRAGGIO ACQUE PRIMA PIOGGIA PER IRRIGAZIONE E MESSA A DIMORE DI NUOVE ALBERATURE


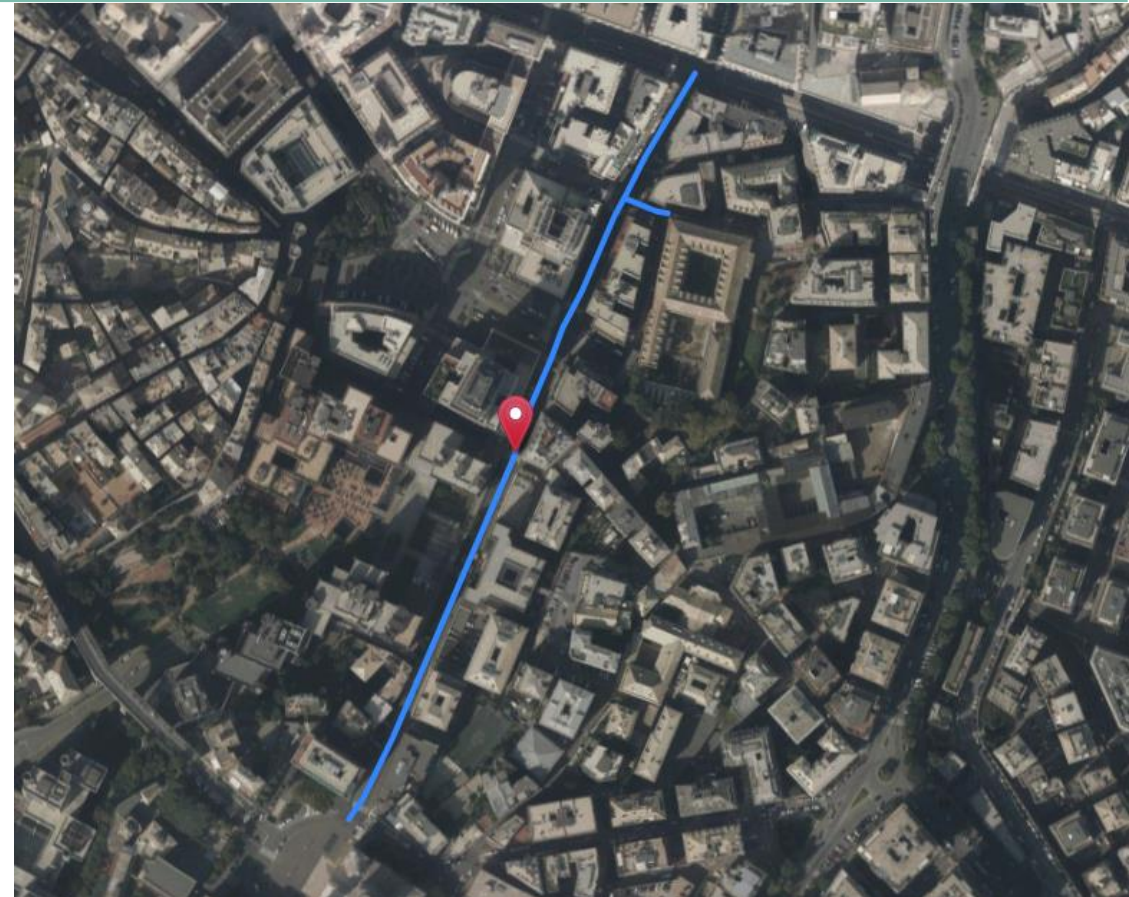
Riduzione dell'impatto del traffico e pedonalizzazione del lato est della piazza. Valorizzazione funzionale e visivo del collegamento con Salita San Rocchino. Incremento delle superfici verdi e riduzione dei parcheggi su strada.



# Municipio I Centro Est – Via Fieschi



LATO PALAZZI REGIONE ALBERATURE ALTERNATE A PIANTE ARBUSTIVE O ALBERELLI PIANTE DI TERZA GRANDEZZA



COMUNE DI GENOVA



13


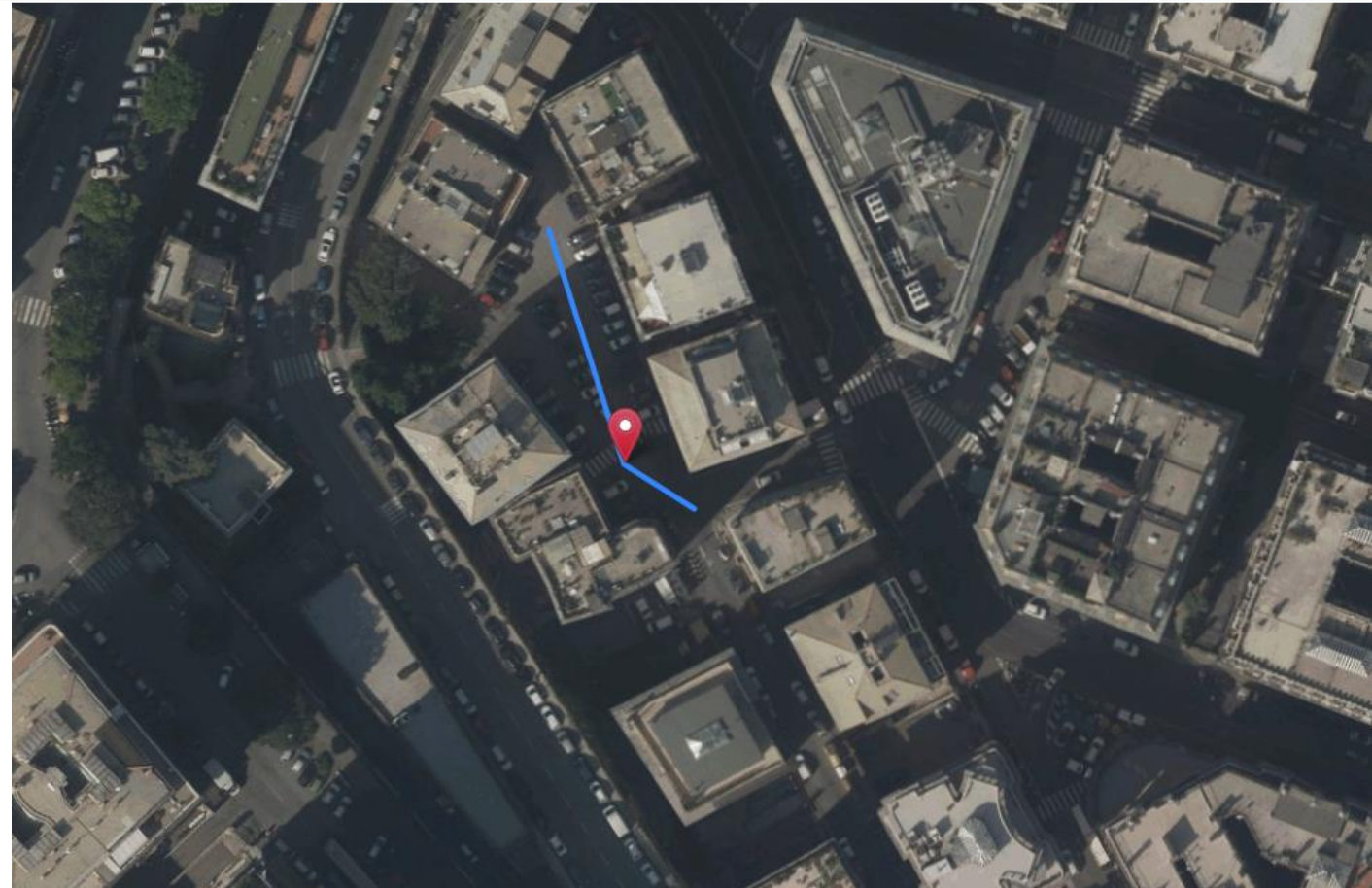


# Municipio I Centro Est – Piazza del Cavalletto



Esempio di bocca di ingresso dell'acqua decorativa

DEIMPERMEABILIZZAZIONE, RACCOLTA E FILTRAGGIO  
ACQUE PRIMA PIOGGIA PER IRRIGAZIONE E MESSA A  
DIMORE DI NUOVE ALBERATURE



COMUNE DI GENOVA



14

GENOVA  
MORE THAN THIS

# Municipio I Centro Est – Parco Valletta Carbonara

Il progetto, elaborato in collaborazione tra Comune di Genova e Asp Emanuele Brignole, proprietario dell'area, riguarda il recupero e la valorizzazione del parco di Valletta Carbonara.


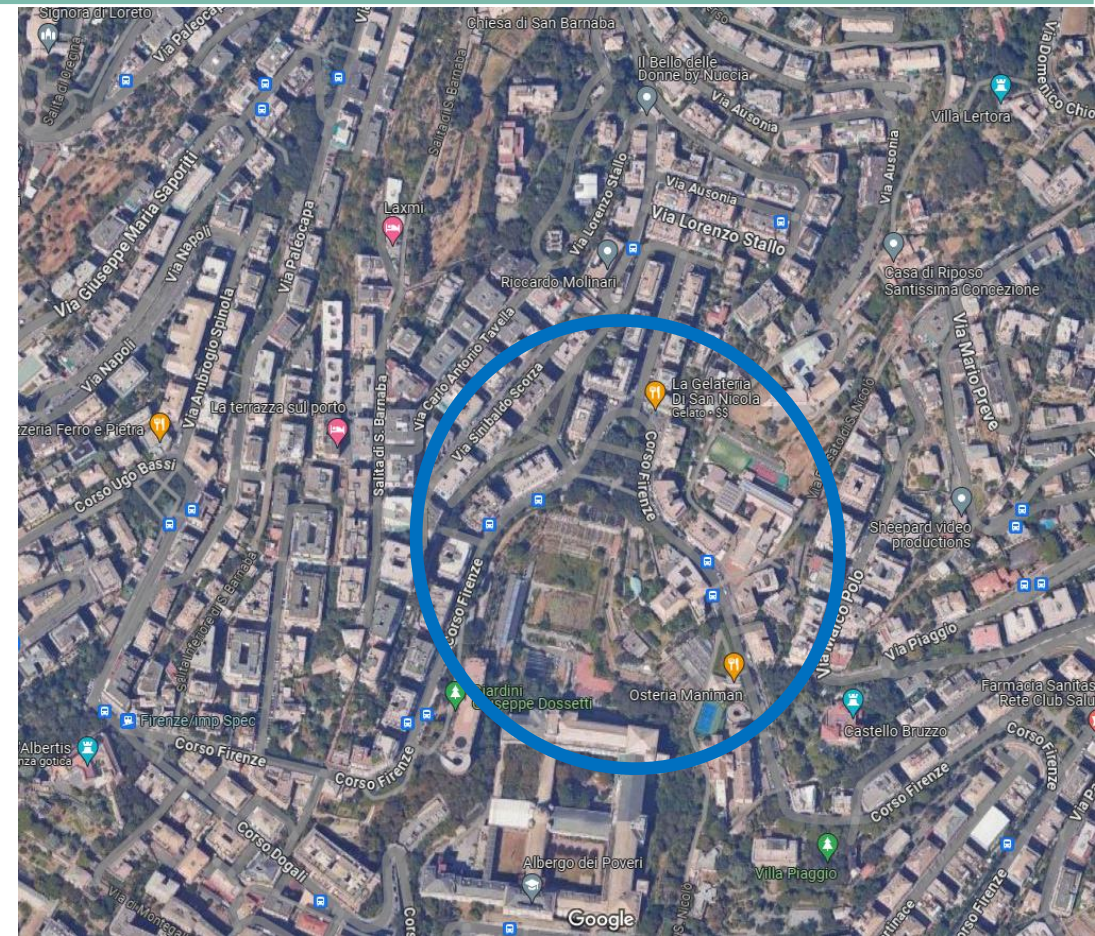
Si sviluppa su 18.000 metri quadrati, nella parte nord dell'Albergo dei Poveri, in corso Dogali.

Il progetto prevede la ristrutturazione e il mantenimento delle aree verdi: tutta valletta sarà accessibile alle persone con disabilità.

Saranno realizzati un ristorante, spazi per il coworking all'interno della grande serra e un percorso immerso nella natura.

Verranno mantenute e restaurate le serre storiche, verranno mantenute parzialmente e ristrutturate le serre a pettine.

Sarà inoltre prevista la realizzazione di un'area sportiva, con due campi da paddle e un campo da beach volley.



# Municipio II Centro Ovest

**Superficie 737,38 ettari**

**Abitanti 65.761**

**n. Famiglie 32.893**

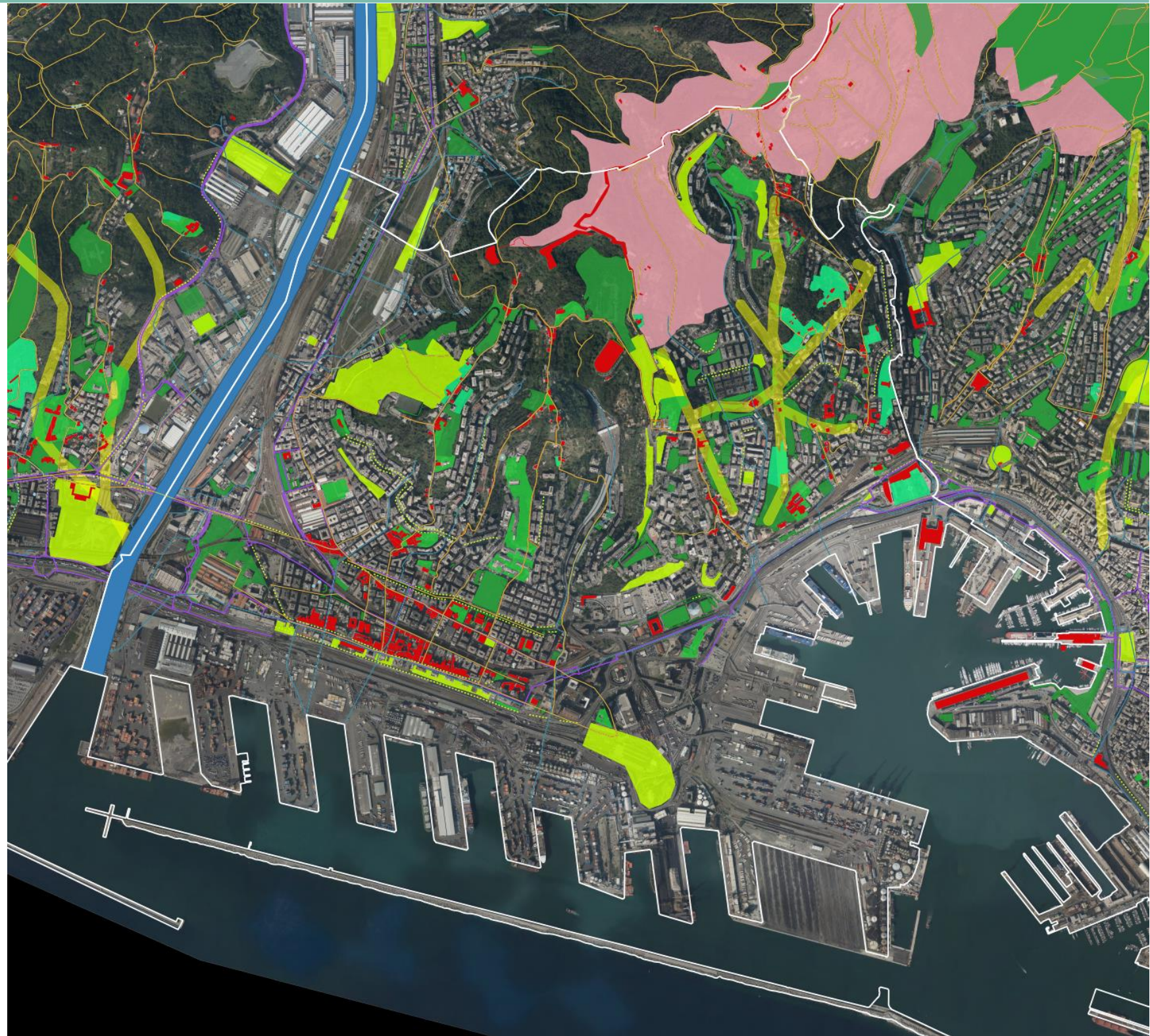
**Verde progetto 252.267,76 mq**

(dati al 31/07/2024)

- Largo San Francesco da Paola
- Piazza Sopranis
- Via Bari
- Via Bruno Buozzi
- Muraglione via Digione
- Villa Imperiale Scassi
- Forte Belvedere
- Via Ardoino
- Parco della Lanterna
- Lungomare Canepa

## LEGENDA

	rivi principali alveo coperto
	rivi principali alveo naturale
	rivi principali alveo plateato
	rivi secondari alveo coperto
	rivi secondari alveo naturale
	rivi secondari alveo plateato
	pozzi o sorgenti
	piste ciclabili
	creuze
	sentieri
	elementi storici o di forte identità
	verde pubblico (tratteggiato verde in gestione Aster)
	verde contenuto in altri servizi pubblici
	aree verdi/giardini storici
elementi di progetto:	
	aree verdi di progetto (nuovo impianto o recupero aree degradate)
	viali alberati di progetto
	connessioni ecologiche urbane
	parchi



COMUNE DI GENOVA

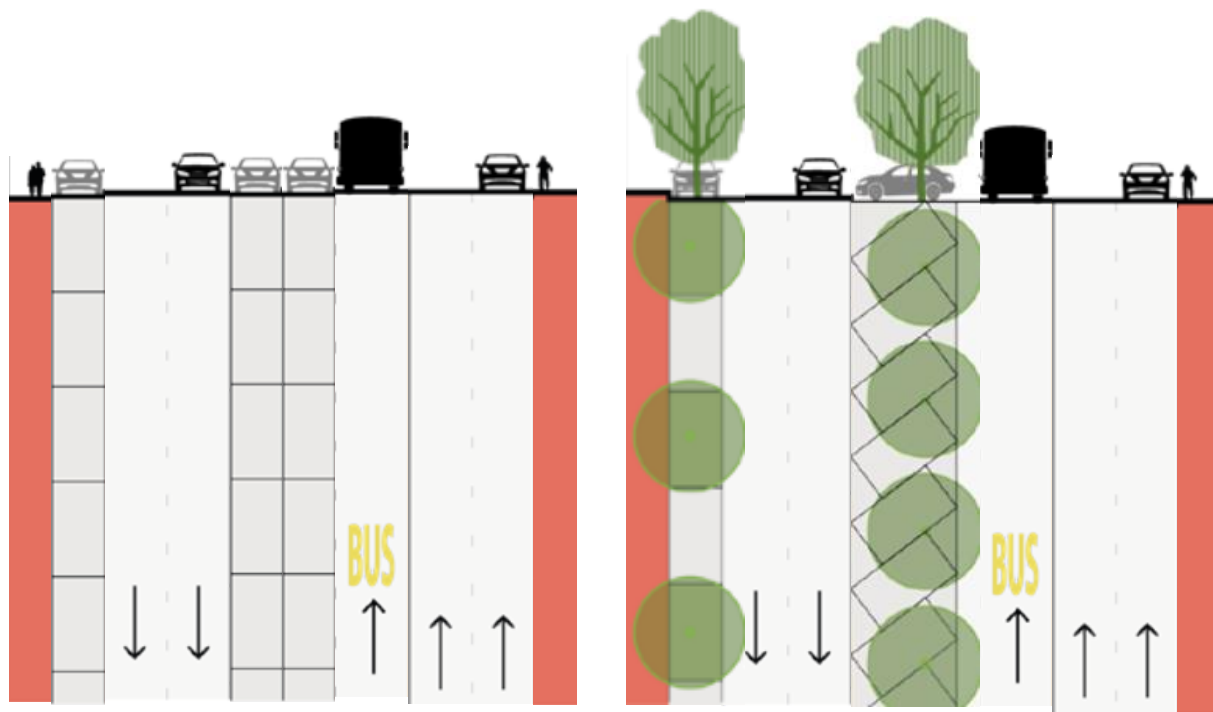


16

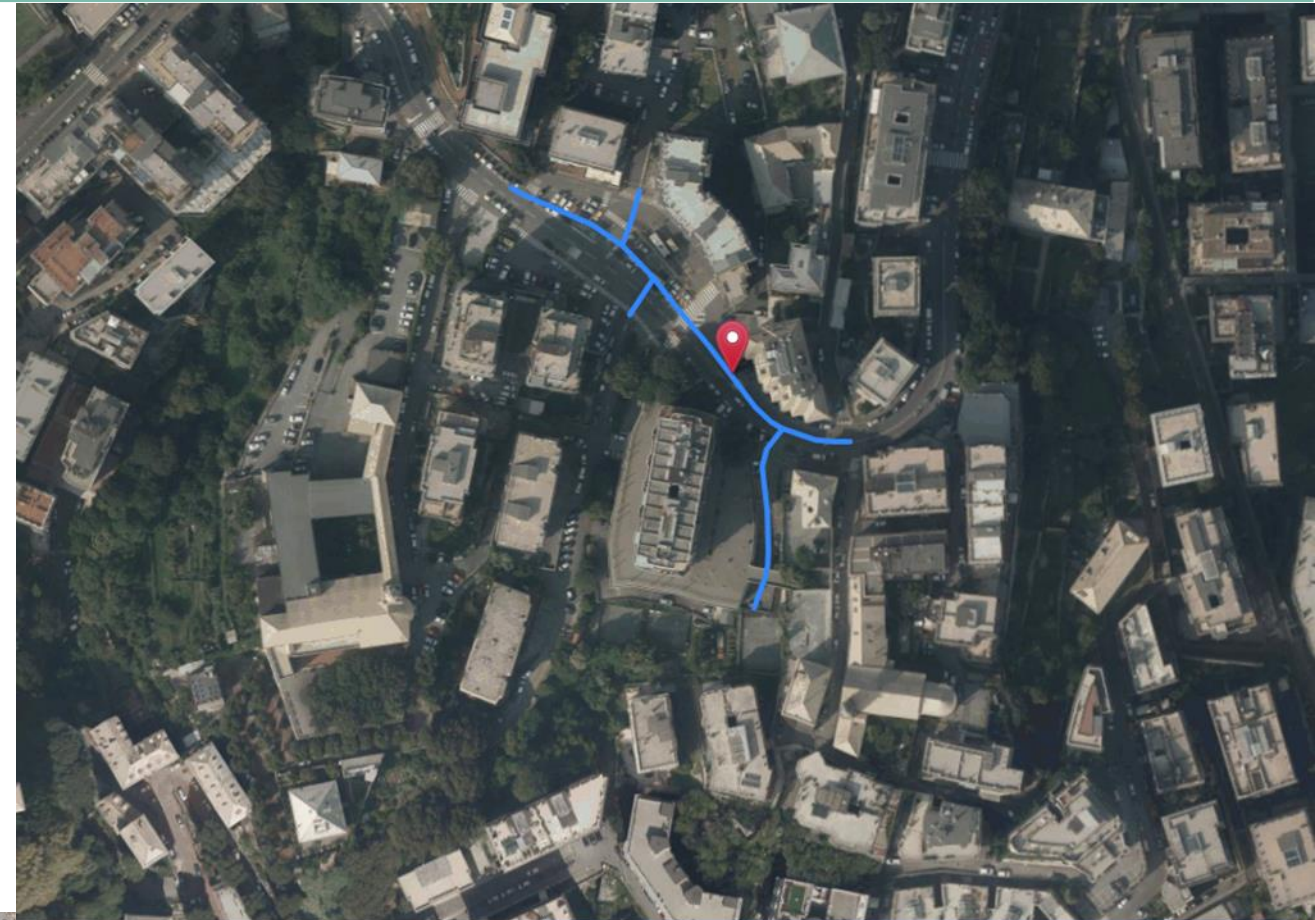
GENOVA  
MORE THAN THIS



# Municipio II Centro Ovest – Largo San Francesco da Paola



SOLO NELLA PIAZZA IN VALUTAZIONE CON IL MUNICIPIO CHE L'HA PROPOSTA A SEGUITO DI SOPRALLUOGO POTREBBERO ESSERE INSERITE 6/8 PIANTE AL MAX(alberi esemplari)



COMUNE DI GENOVA



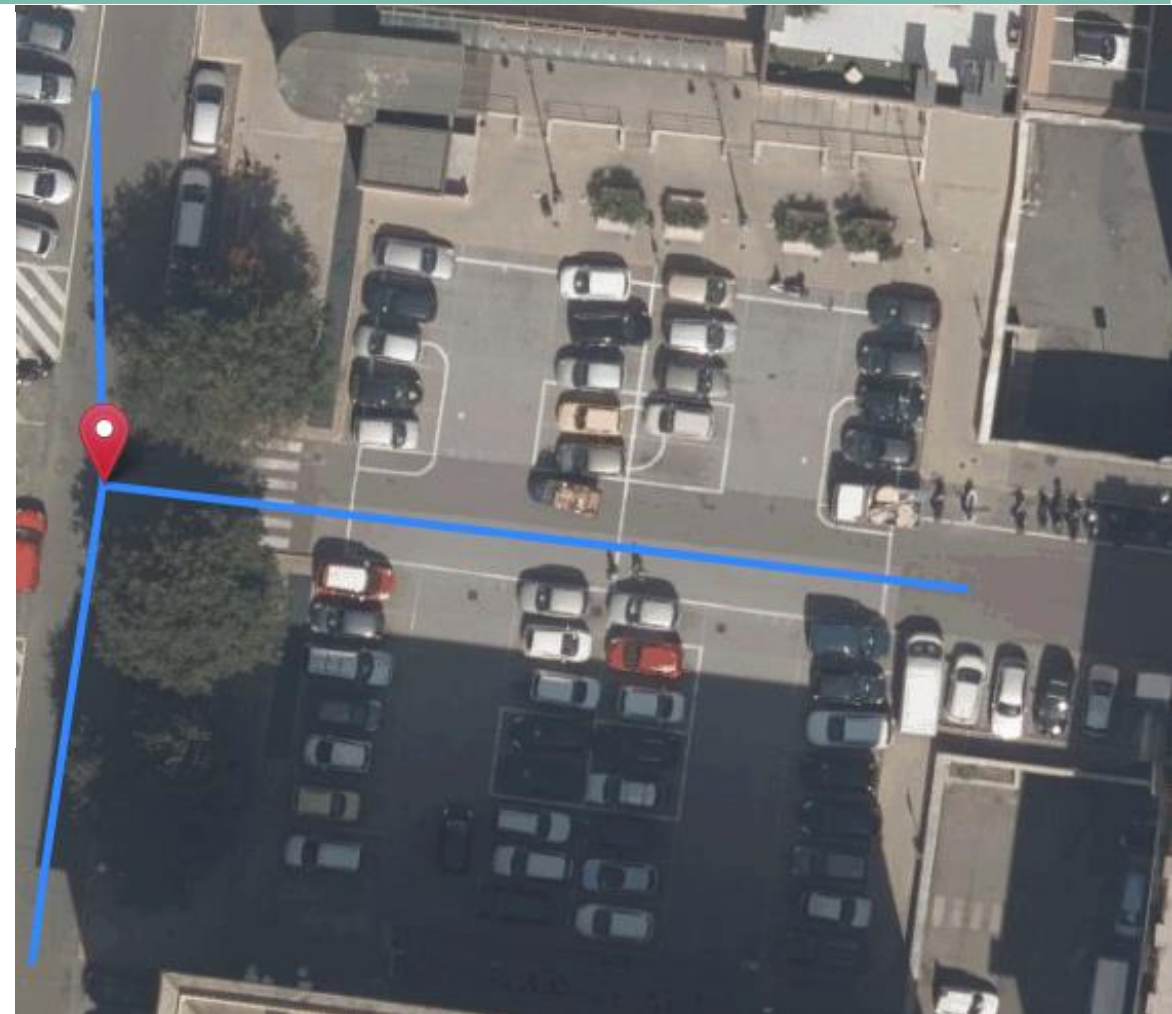
17



# Municipio II Centro Ovest – Piazza Sopranis



Fonte: studio Bellesi Giuntoli



DEIMPERMEABILIZZAZIONE, RACCOLTA E FILTRAGGIO ACQUE PRIMA PIOGGIA PER IRRIGAZIONE E MESSA A DIMORE DI NUOVE ALBERATURE



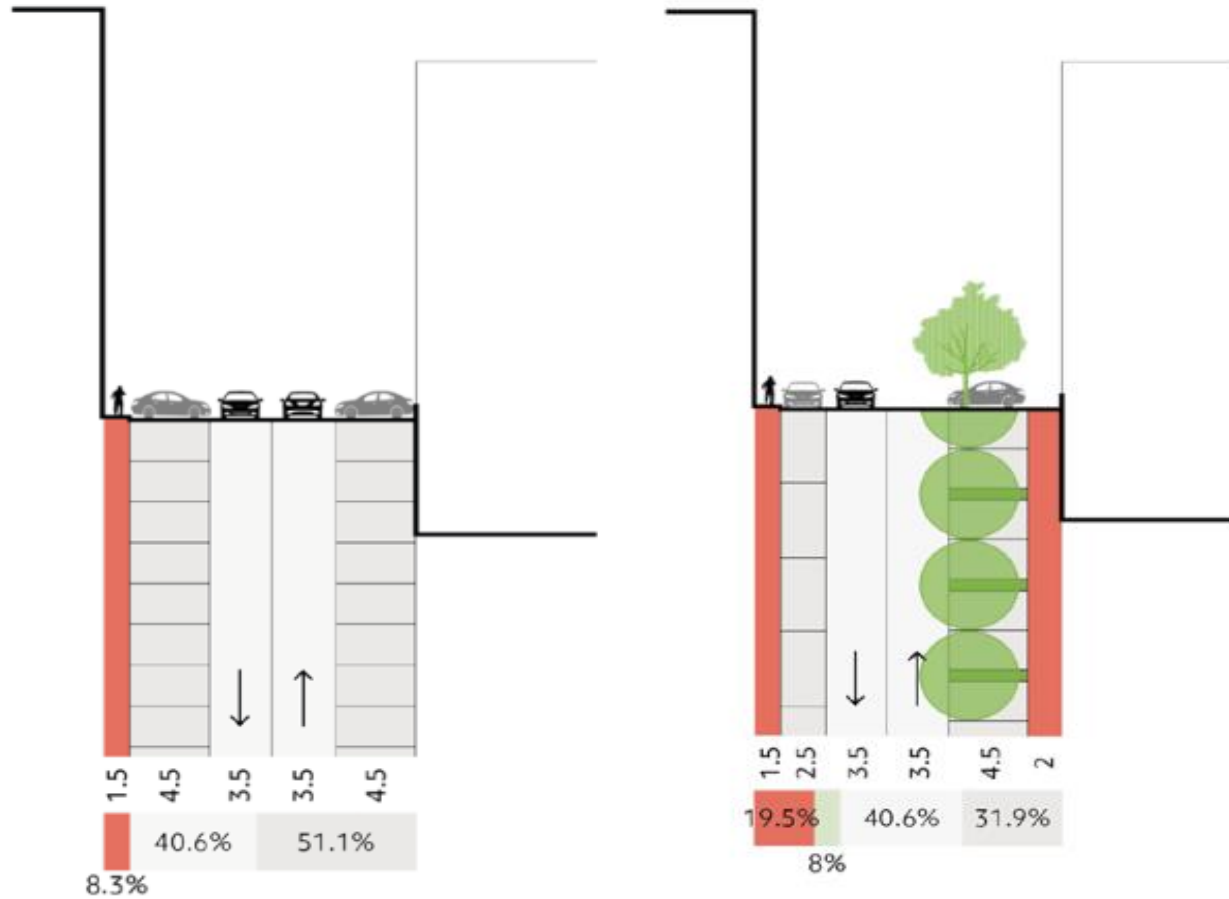
COMUNE DI GENOVA




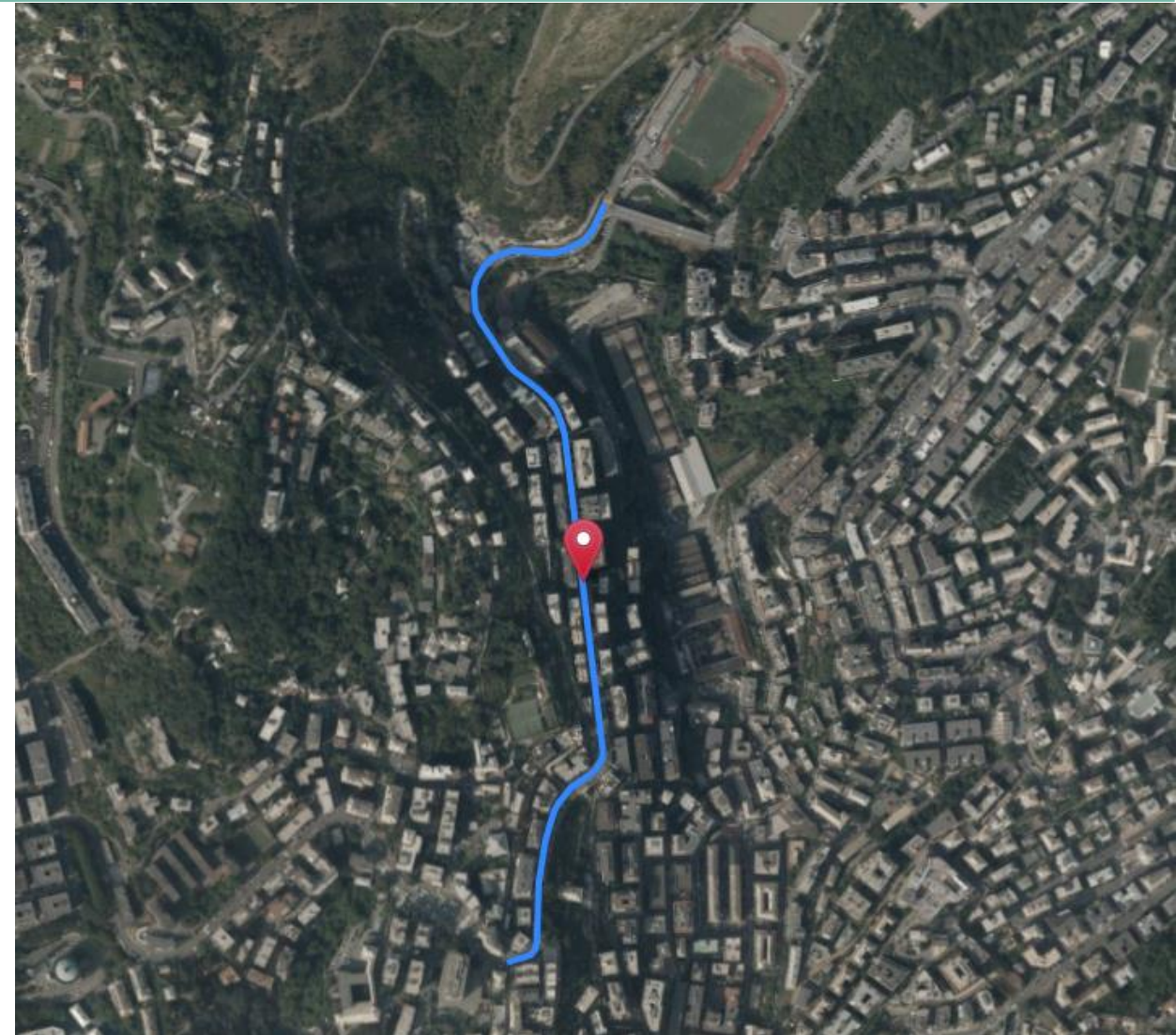
18



# Municipio II Centro Ovest – Via Bari



SPAZI RIDOTTI, DA VERIFICARE CON MOBILITA' SE SOSTENIBILE  
 RIDUZIONE CARREGGIATA E NECESSARIA VERIFICA SOTTOSERVIZI,  
 in alternativa 1 ALBERO ogni 3 posti auto nei distacchi.



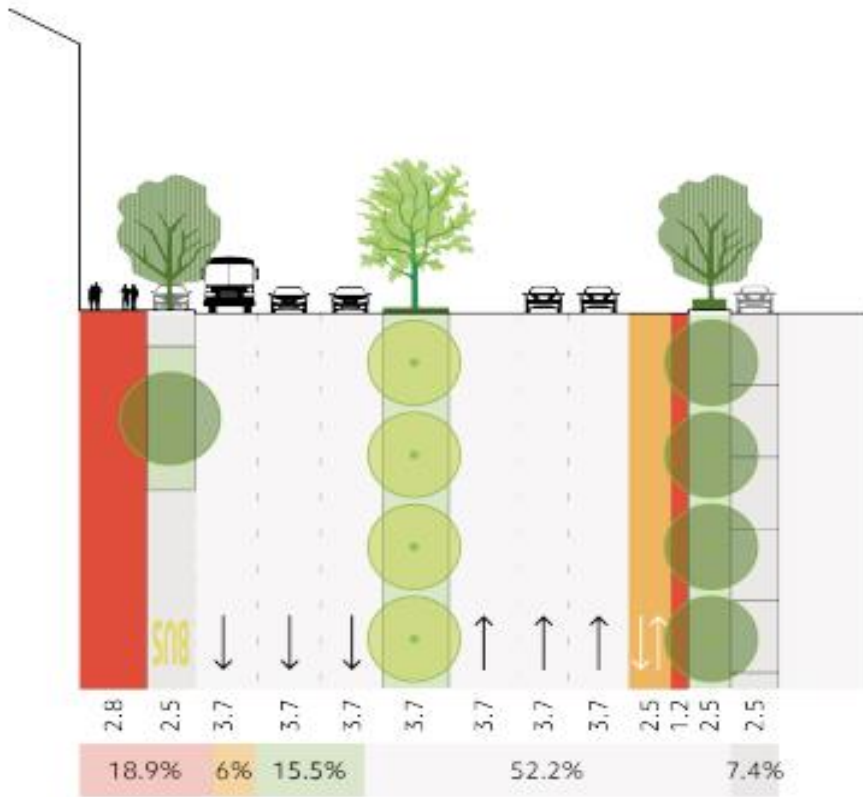
COMUNE DI GENOVA




19



# Municipio II Centro Ovest – Via Bruno Buozzi



DA VERIFICARE CON ASSI DI FORZA E IMPALCATO STRADALE (VERDE PENSILE) POSSIBILITA' SOLO ALBERI DI TERZA GRANDEZZA (IN LOCO GIA' OLEANDRI) DA VALUTARE SCHINUS MOLLIS COME STAZIONE MARITTIMA), alberi alternati ad oleandri, falso pepe e corbezzolo.



COMUNE DI GENOVA



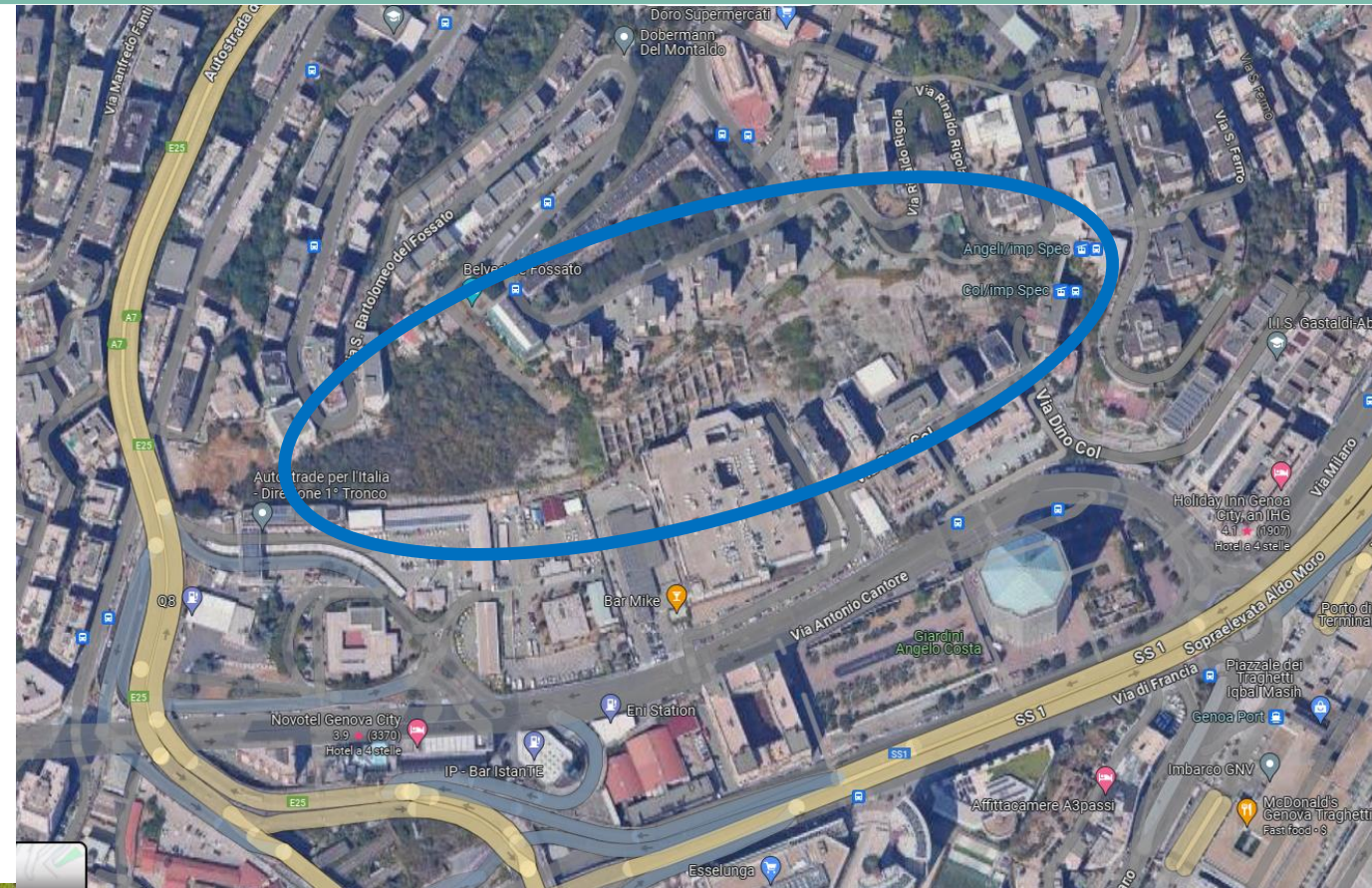
# Municipio II Centro Ovest – Muro vegetale via Dino Col

Il recupero e la rinaturalizzazione di un muro di contenimento rappresentano un'opportunità unica per trasformare una cicatrice del paesaggio in una risorsa ecologica e sociale.

Con una progettazione attenta e un impegno nella cura, è possibile creare un'oasi verde che contribuisce alla resilienza dell'ambiente e alla qualità della vita delle comunità locali.

Il rinverdimento del muro di contenimento non solo migliora l'estetica del paesaggio, ma apporta anche numerosi benefici ambientali e sociali:

- Mitigazione dell'effetto isola di calore
- Miglioramento della qualità dell'aria: le piante filtrano gli inquinanti dall'aria, migliorando la qualità dell'ambiente.
- Habitat per la fauna: creano microhabitat per insetti, uccelli e piccoli mammiferi, contribuendo alla biodiversità locale.
- Benessere psicologico: avere uno spazio verde e naturale migliora il benessere psicologico delle persone che vivono nelle vicinanze



COMUNE DI GENOVA



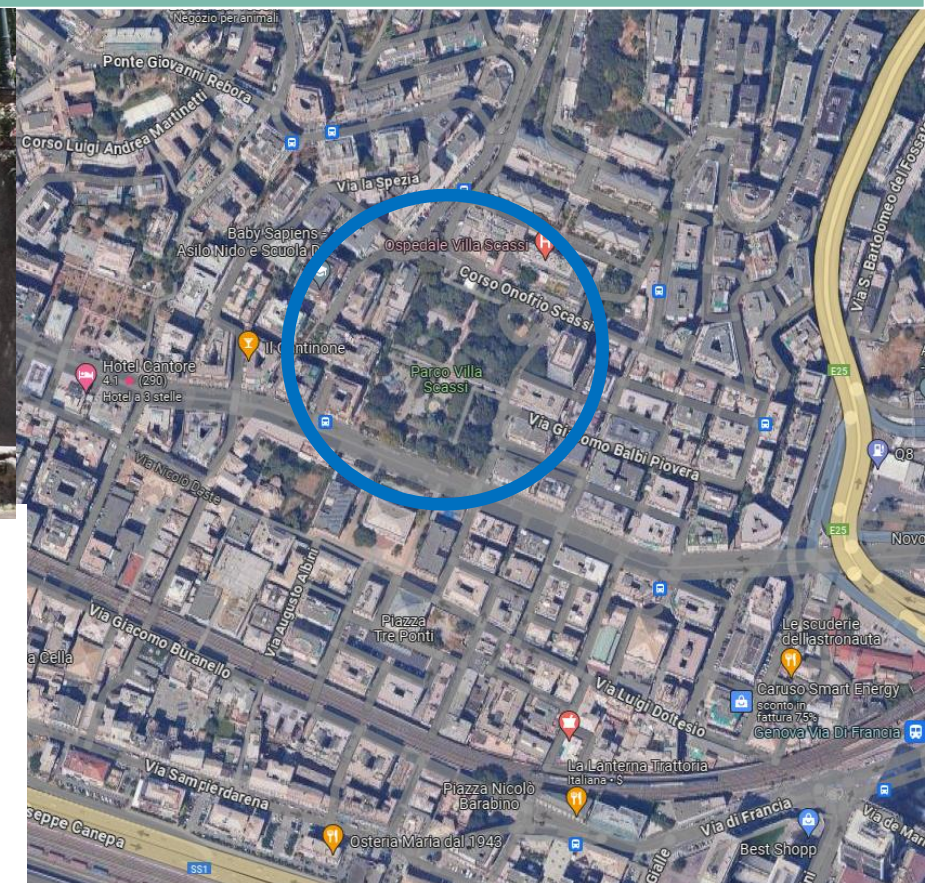

21



# Municipio II Centro Ovest – riqualificazione giardino storico Villa Imperiale Scassi

L'intervento nel giardino storico di Villa Imperiale Scassi prevede la riqualificazione degli spazi del parco mediante:

- sostituzione della pavimentazione in bitume con pavimentazione drenante con inerti di colore neutro nei principali terrazzamenti escluse le rampe;
- sostituzione tavoli e panche in legno;
- creazione di una nuova area gioco con piramide per arrampicata e pavimentazione antitrauma;
- riqualificazione della pista di pattinaggio inutilizzata con la creazione di un'area fitness/riabilitazione con macchine ginniche di cui una parte accessibile ai fruitori con disabilità motorie;
- sistemazione della recinzione del campo da calcio con rete idonea;
- restauro conservativo e consolidamento dei ninfei, delle nicchie e delle balaustre con il ripristino dei giochi d'acqua e del sistema scenografico di illuminazione;
- automazione di cinque cancelli di accesso al parco;
- adeguamenti del servizio igienico anche alla luce della normativa in materia di eliminazione barriere architettoniche;
- riordino del verde attraverso decespugliamento selettivo, scerbatura, integrazione delle siepi di *Buxus sempervirens* e inserimento di siepi di *Myrsine africana*, la formazione di due vaste spalliere con *Rosa bonica Meiland*, l'integrazione delle piante di *Ruscus hipoglossum*, la tosatura di spalliere di *Nerium oleander* e la potatura/pulizia dal secco delle palme *Chamaerops humilis*.



# Municipio II Centro Ovest – Forte Belvedere

Il progetto ha l'obiettivo di restituire il Forte alla città attraverso una serie di interventi atti a creare un Parco Storico Urbano, conservando e valorizzando le preesistenze storiche.

Oltre a continuare ad ospitare servizi a carattere sportivo e sociale, diventerà una nuova risorsa per il quartiere e la città. Comprende una serie di interventi volti a migliorare l'accessibilità dei percorsi del parco, il recupero e restauro delle mura esterne, dello spazio ipogeo e dei bunker della II Guerra Mondiale.

Si prevede:

- il restauro e la valorizzazione delle parti storiche fortificate e l'illuminazione scenografica;
- il recupero degli spazi sotterranei usati come magazzini, polveriera e luogo dove rifugiarsi;
- la valorizzazione dei bunker/postazioni antiaeree della Seconda Guerra Mondiale;
- la creazione di un parco urbano con nuove alberature ed essenze vegetali e la sua messa in sicurezza;
- la realizzazione di diversi punti di vista e belvedere per godere dell'ampia vista che inquadra il Golfo Ligure e le colline genovesi;
- la riconnessione con la città e l'abitato circostante sfruttando la sua collocazione geografica e l'oramai storicizzata presenza del complesso nell'immaginario degli abitanti del quartiere;
- il recupero dell'ulteriore percorso storico pedonale di Salita Millelire;
- attrezzature dedicate all'attività fisica all'aperto per tutte le fasce di età, aree riposo con panchine e aree picnic.



COMUNE DI GENOVA



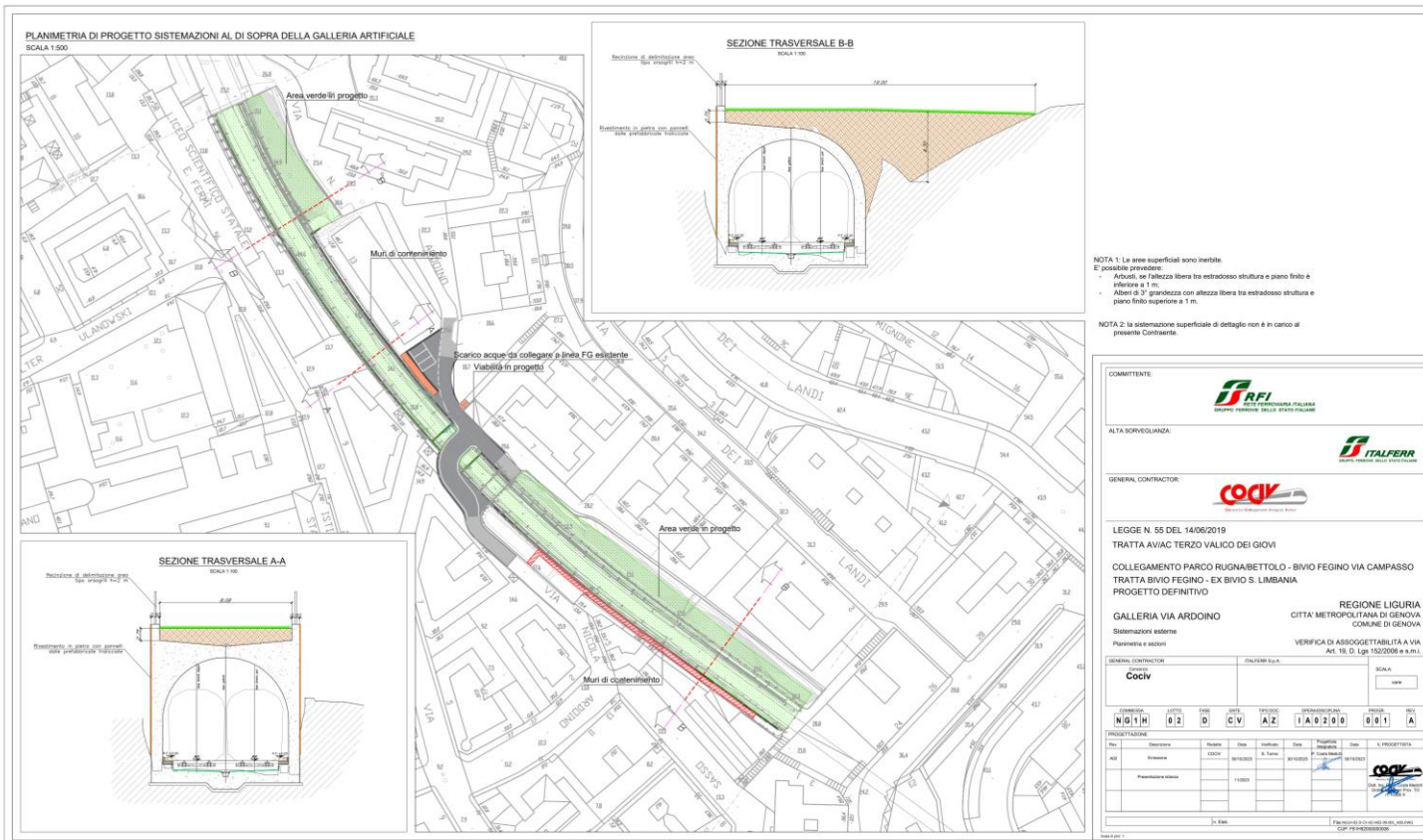
23



# Municipio II Centro Ovest – Via Ardoino

“Nuova galleria artificiale Ardoino”, compresa tra le esistenti gallerie Sampierdarena e Campasso, nell’ambito del più ampio progetto di “Riattivazione della linea ferroviaria tra il Bivio Fegino e parco Campasso – imbocco sud Galleria Sampierdarena (più sinteticamente definito tratta Bivio Fegino – ex Bivio S.Limbania)”.

Il progetto prevede la realizzazione di una copertura integrale della ferrovia lunga 230 metri: sul tetto della galleria sarà poi realizzato uno spazio di circa 5.000 metri quadrati di verde urbano.



Finanziato dall'Unione europea  
NextGenerationEU



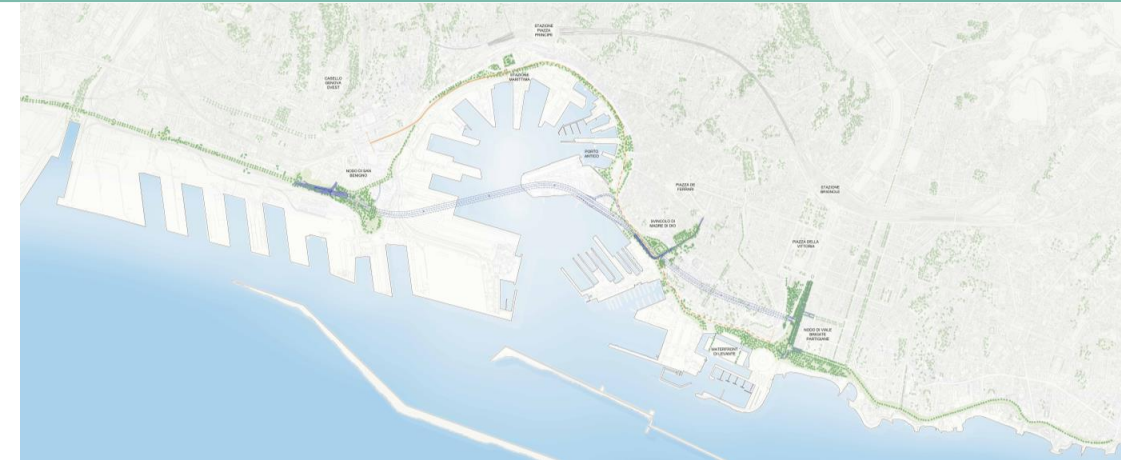
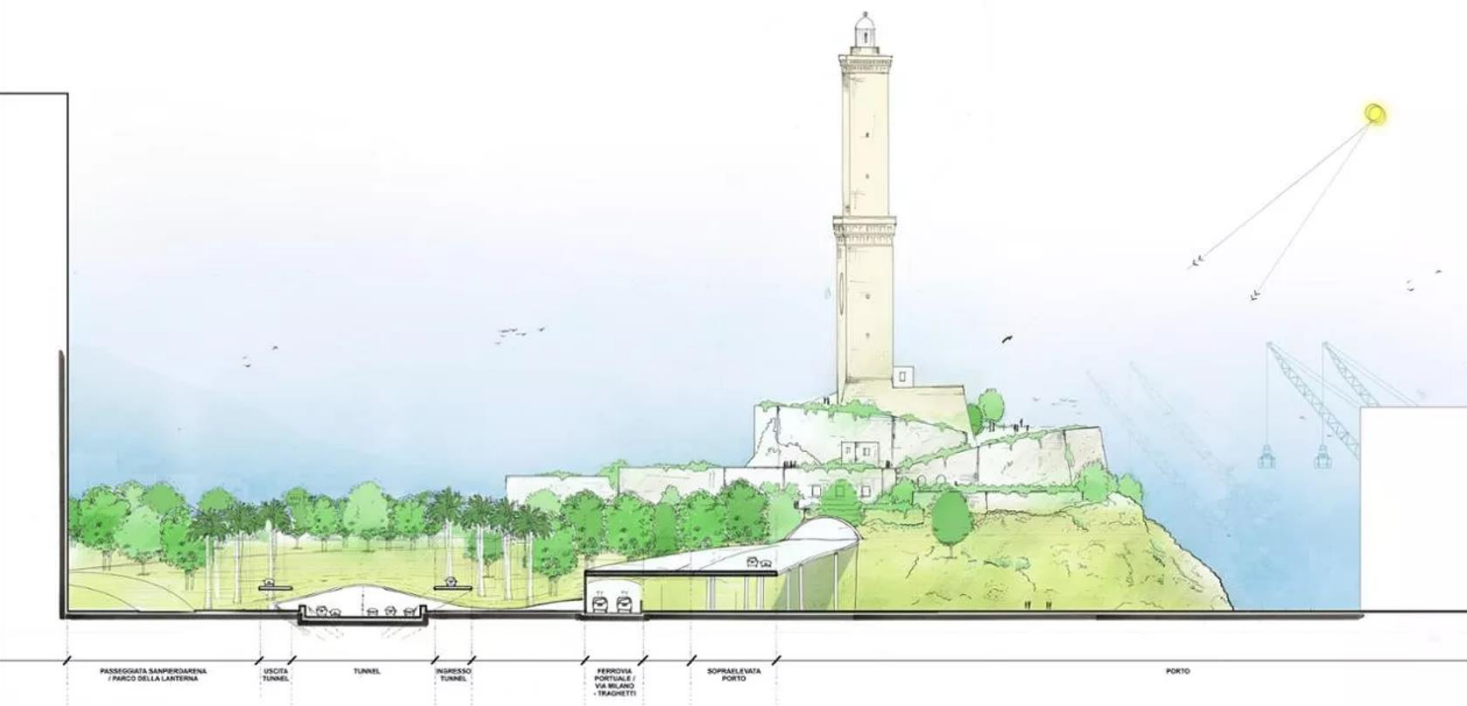
COMUNE DI GENOVA



GENOVA  
MORE THAN THIS



# Municipio II Centro Ovest – Parco della Lanterna



Il progetto del Tunnel Subportuale di Genova ha ricevuto il via libera della commissione del Consiglio superiore dei lavori pubblici. Il disegno architettonico di questo progetto è stato affidato a Renzo Piano Building Workshop con il supporto di AG&P greenscape per la progettazione del paesaggio.

Il tunnel, con un tracciato di circa 4 km, è un'infrastruttura strategica che permetterà di separare i flussi di traffico diretti al porto da quelli verso la città.

In superficie, il progetto comprende diverse opere di grande rilevanza per la città: il nuovo **Parco della Lanterna** (simbolo di Genova), la ricongiunzione tra la Lanterna e l'area di Sampierdarena; l'espansione verso Nord del futuro Parco della Foce nonché il recupero delle mura storiche di corso Aurelio Saffi, nascoste, negli anni, da una serie di sovrastrutture.

L'intero intervento, che ospiterà circa 8 ettari di aree pubbliche verdi o pedonali, porterà benefici sul piano dei trasporti, sulla fruibilità degli spazi pubblici, sulla valorizzazione del patrimonio storico e culturale e sull'attrattività turistica.



COMUNE DI GENOVA




# Municipio II Centro Ovest – Lungomare Canepa

L'obiettivo del progetto è riqualificare l'asse viario in continuità con il progetto del futuro nuovo tunnel subportuale e la previsione del Parco della Lanterna a Est creando così un nuovo parco lineare e nuovi spazi pubblici di relazione a servizio dell'abitato di Sampierdarena.

Il progetto sviluppa i seguenti temi:

- spostamento e messa a norma della strada carrabile per un tratto di circa 850 metri lineari; l'asse stradale viene traslato a ridosso del muro che delimita l'area portuale e viene raccordato con il progetto del futuro tunnel portuale a Est e con la viabilità esistente a Ovest;
- realizzazione di un parco lineare nello spazio derivante dallo spostamento della strada, fino agli edifici esistenti su lungomare Canepa e i loro distacchi verso Via Sampierdarena e la definizione della sua continuità con il futuro Parco della Lanterna a est e con la nuova sistemazione di Via Sampierdarena;
- la predisposizione di una struttura di fondazione finalizzata alla realizzazione di una barriera antirumore.





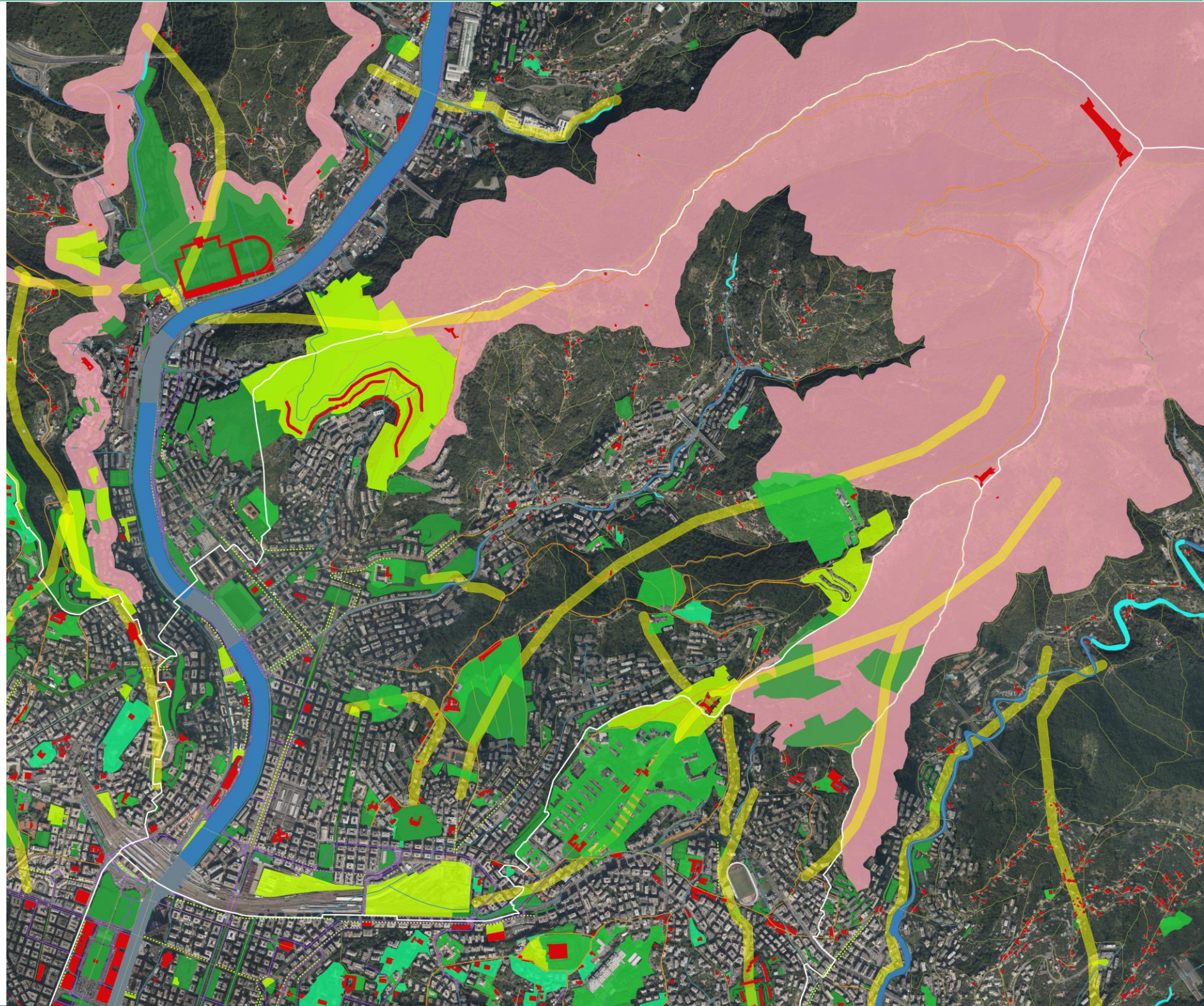
# Municipio III Bassa Val Bisagno

**Superficie 791,98 ettari**  
**Abitanti 71.074**  
**n. Famiglie 37.328**  
**Verde progetto 515.193,9 mq**  
(dati al 31/07/2024)

- Corso Alessandro De Stefanis
- Mercato Comunale Romagnosi
- Corso Galliera
- Corso Sardegna
- Piazza Terralba
- Via Canevari
- Restauro parco Villa Imperiale

## LEGENDA

	rivi principali alveo coperto
	rivi principali alveo naturale
	rivi principali alveo plateato
	rivi secondari alveo coperto
	rivi secondari alveo naturale
	rivi secondari alveo plateato
	pozzi o sorgenti
	piste ciclabili
	creuze
	sentieri
	elementi storici o di forte identità
	verde pubblico (tratteggiato verde in gestione Aster)
	verde contenuto in altri servizi pubblici
	aree verdi/giardini storici
elementi di progetto:	
	aree verdi di progetto (nuovo impianto o recupero aree degradate)
	viali alberati di progetto
	connessioni ecologiche urbane
	parchi



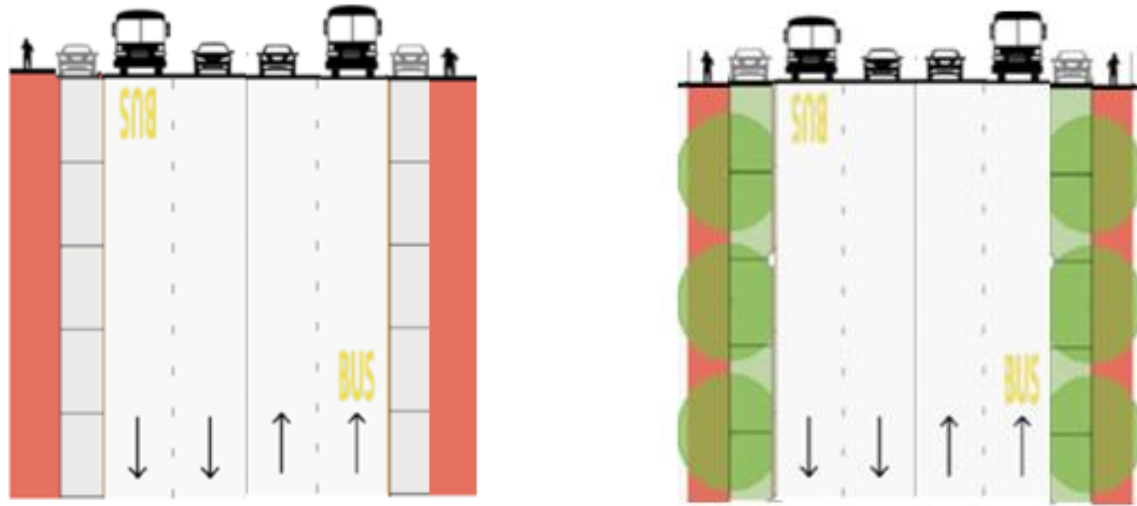
COMUNE DI GENOVA



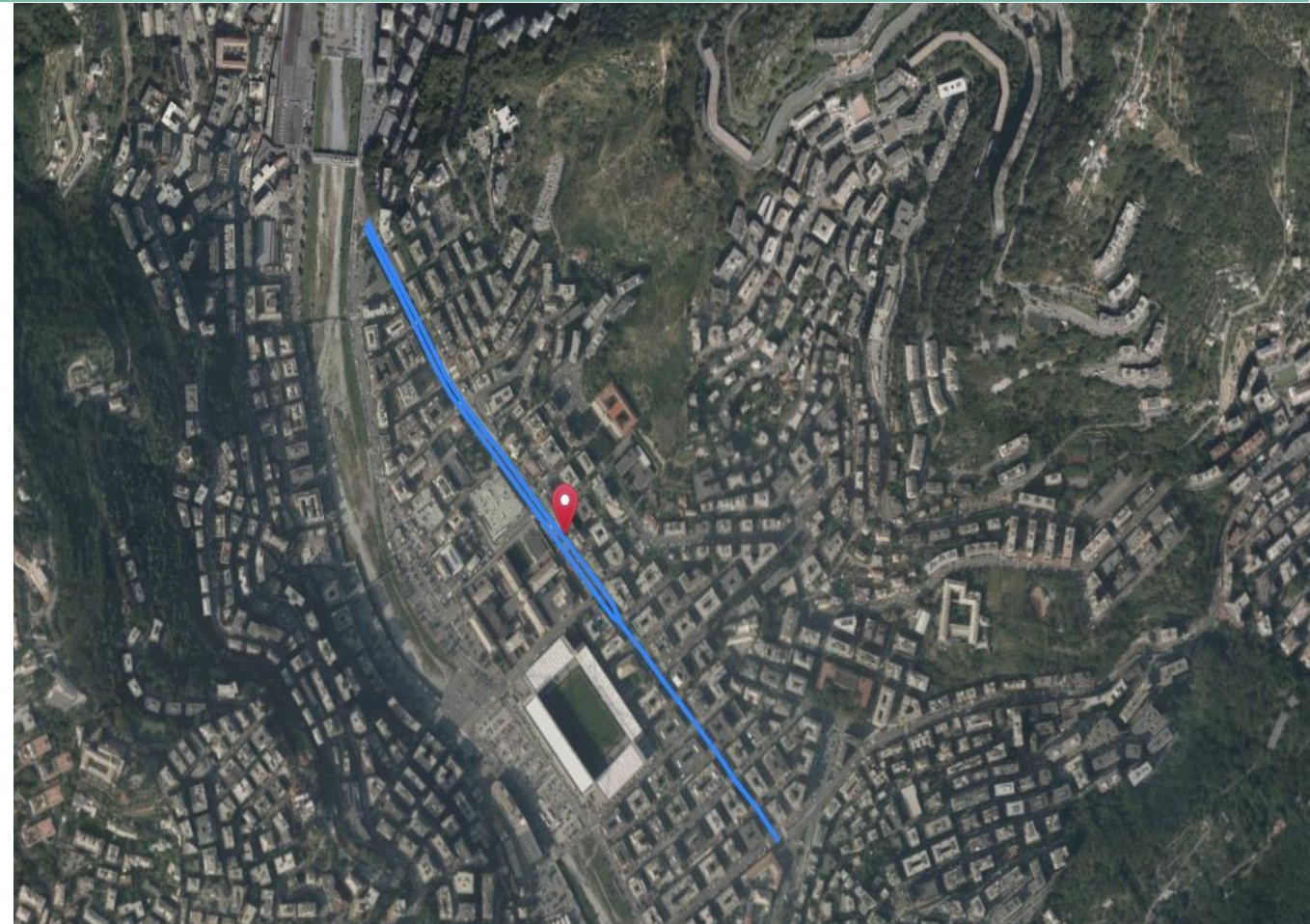
27

GENOVA  
VA  
MORE THAN THIS

# Municipio III Bassa Valbisagno – Corso Alessandro De Stefanis



SOSTENIBILE TOGLIENDO L'AIUOLA CENTRALE ED INSERENDO OGNI 10 METRI ALBERI DI TERZA GRANDEZZA A PORTAMENTO FASTIGIATO/COLONNARE (verificare interferenza assi di forza)



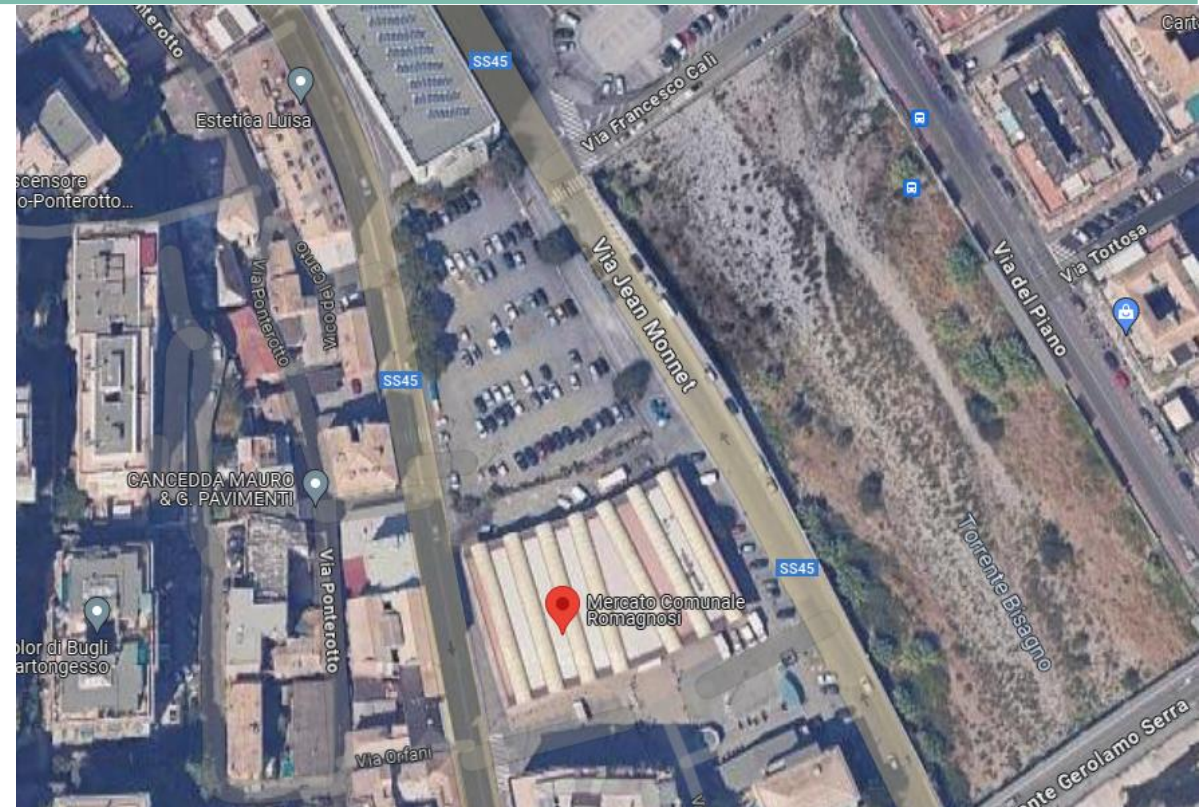
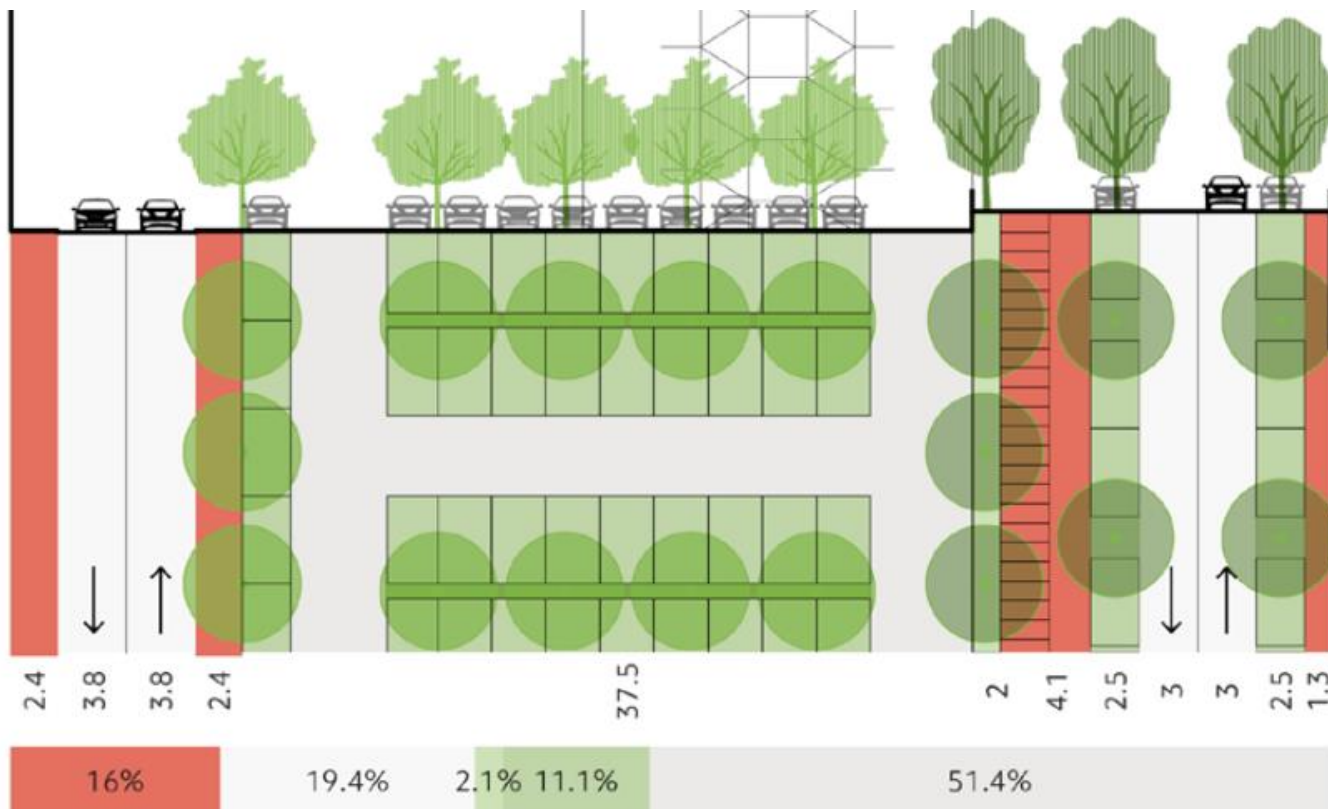
COMUNE DI GENOVA





# Municipio II Bassa Valbisagno – Mercato Comunale Romagnosi



Mettere a dimora alberi di prima grandezza a coprire 8 posti auto ciascuno distanti 10-12 metri



# Municipio II Bassa Valbisagno – Corso Galliera



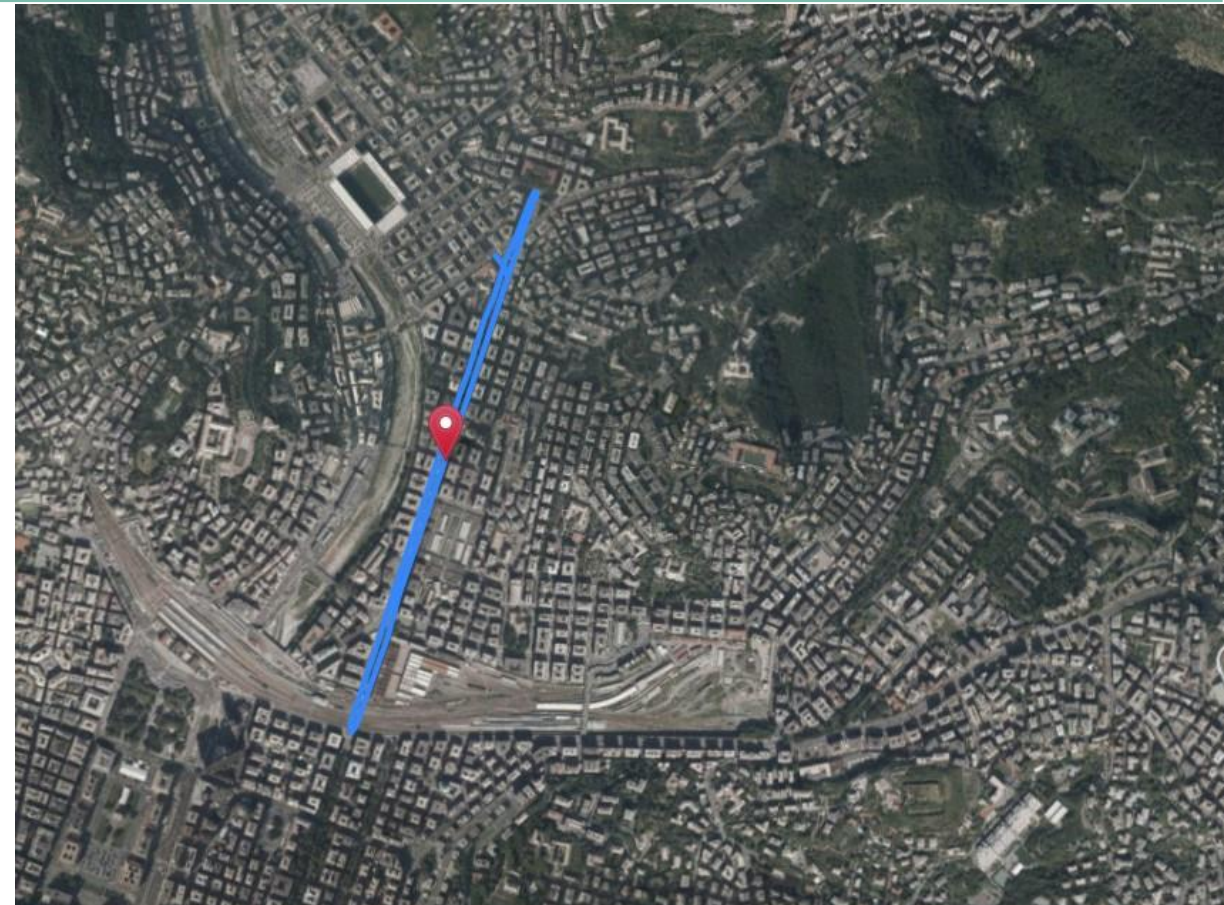
GIA' ALBERATO DA RINNOVARE – (verificare con tracciato skymetro)



COMUNE DI GENOVA



# Municipio II Bassa Valbisagno – Corso Sardegna



GIA' IN PARTE ALBERATO DA RINNOVARE E DENSIFICARE  
(coordinare con progetto Assi di Forza)



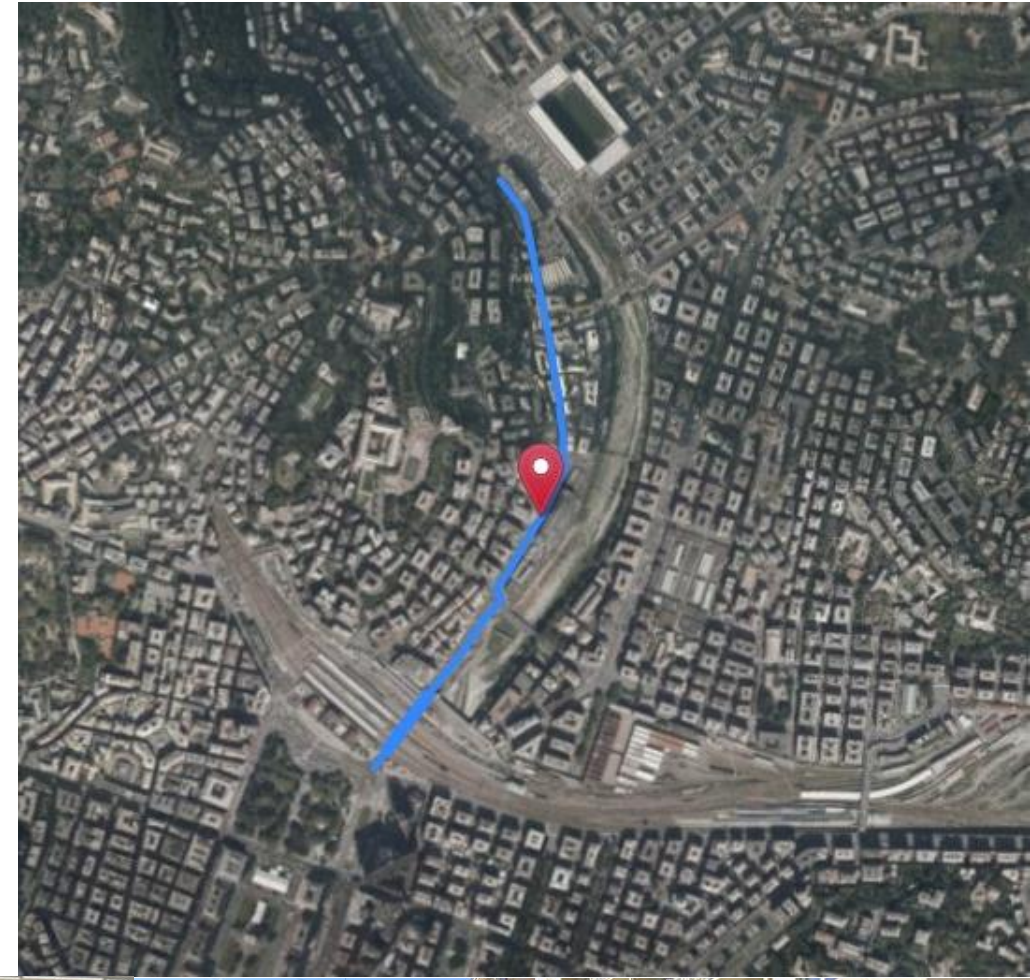
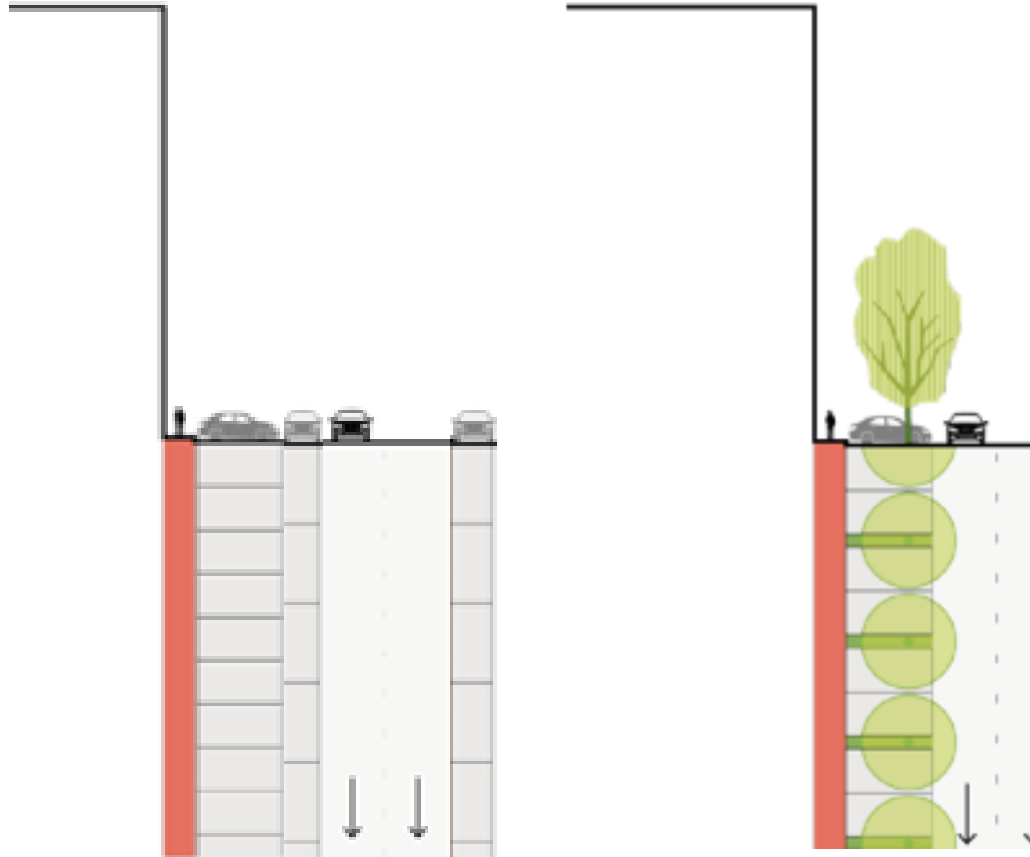
COMUNE DI GENOVA



31



# Municipio II Bassa Valbisagno – Via Canevari



COMUNE DI GENOVA

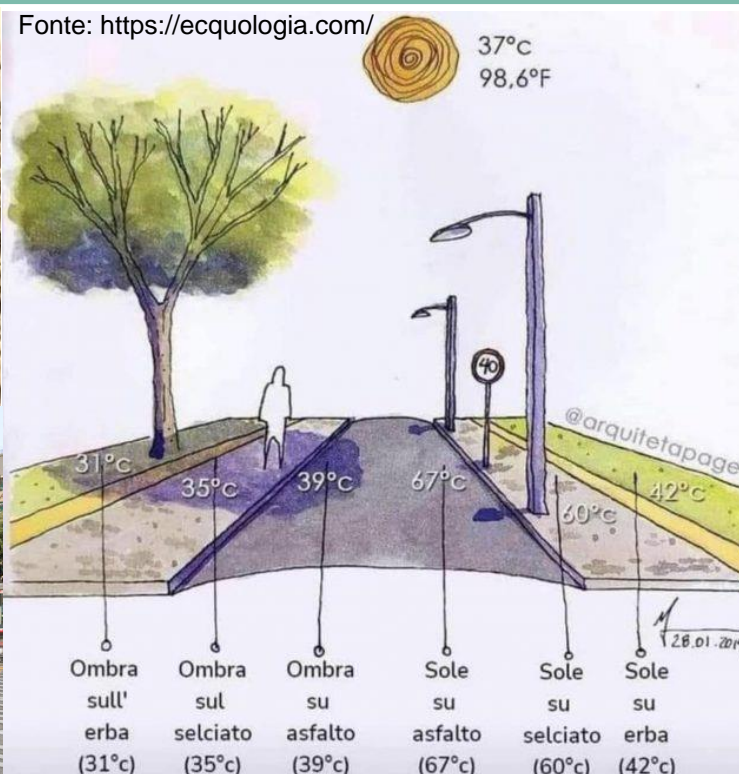


32





# Municipio II Bassa Valbisagno – Piazza Terralba



RAZIONALIZZAZIONE DEGLI SPAZI DEDICATI ALLA MOBILITA' VEICOLARE, IMPLEMENTAZIONE DELLE ALBERATURE, PERCORSI PEDONALI OMBREGGIATI, SPAZIO PUBBLICO.



COMUNE DI GENOVA



33



# Municipio III Bassa Valbisagno – restauro parco Villa Imperiale

Il progetto di restauro e valorizzazione del parco di Villa imperiale ha l'obiettivo di migliorare la fruibilità e la sicurezza del parco stesso, rivalutandone gli elementi connotanti di pregio.

Si pone come obiettivo primario la valorizzazione dello spazio verde con azioni di:

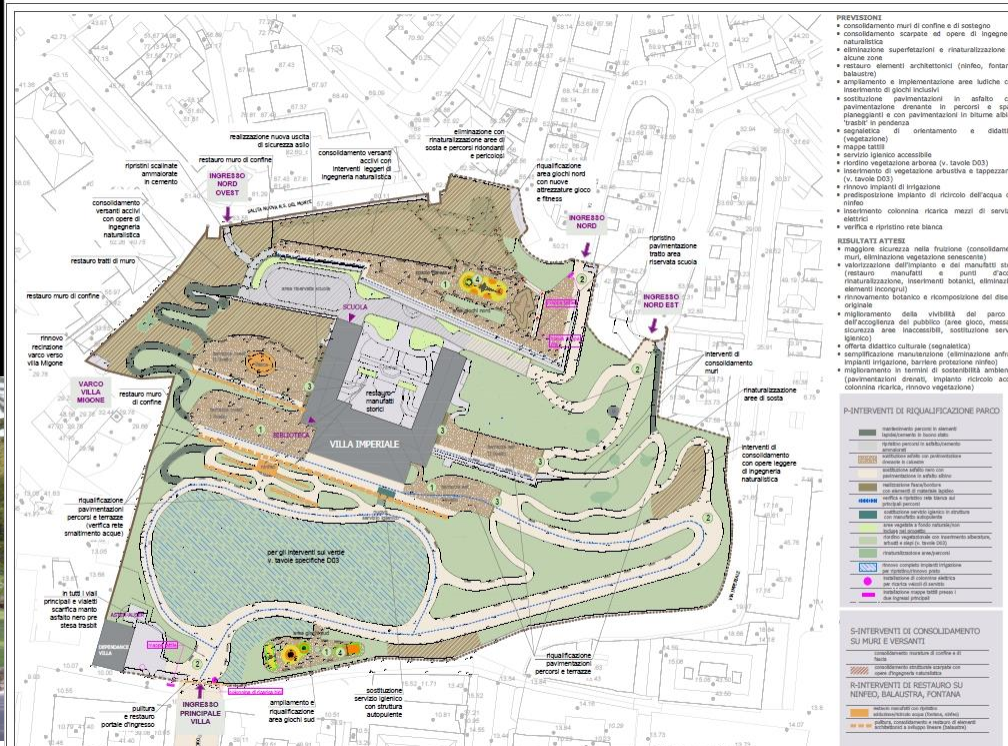
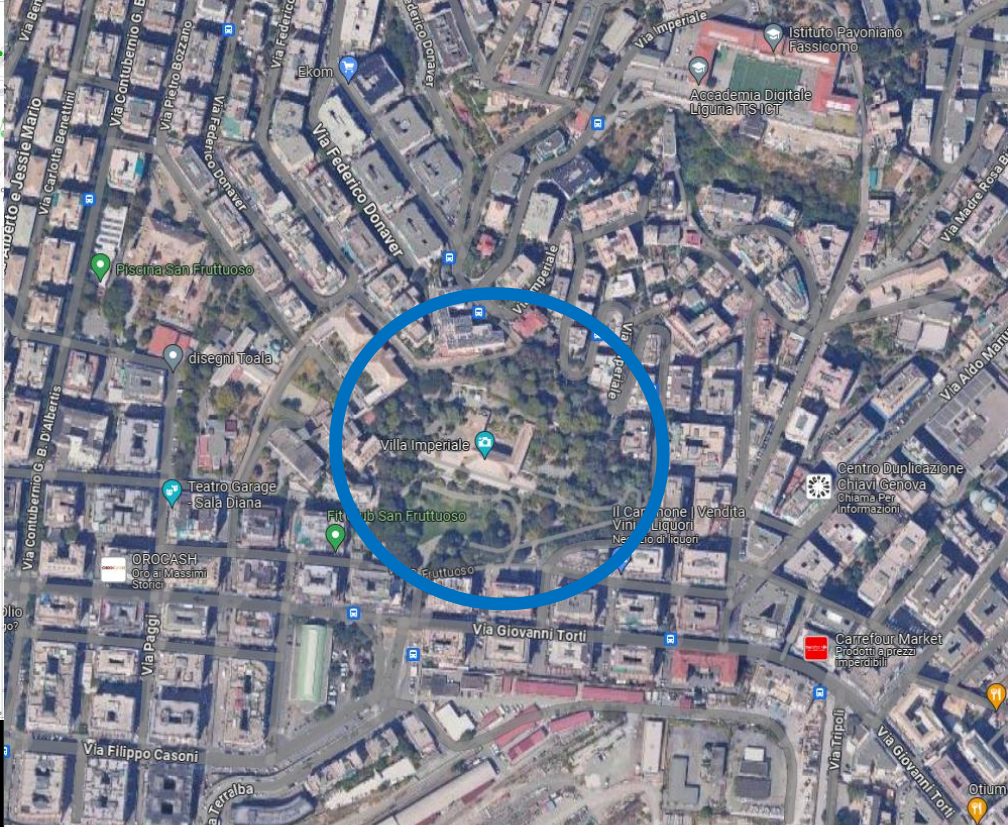

- riqualificazione (di spazi, manufatti e impianti compreso il restauro degli elementi architettonici di pregio)
- fruizione e accessibilità (nuove attrezzature, percorsi ed elementi di orientamento)
- sicurezza (manufatti, strutture, versanti e percorsi)

Sarà attuata la messa in sicurezza del parco attraverso il consolidamento dei muri di confine e di sostegno ammalorati e delle scarpate con opere di ingegneria naturalistica.

Si prevede il restauro degli elementi architettonici di pregio presenti nel parco di impianto cinquecentesco (ninfeo cinquecentesco, fontana, balaustre e portale d'ingresso).

Le maggiori linee di intervento sono il consolidamento dei muri, l'eliminazione della vegetazione senescente, il restauro di manufatti e punti d'acqua, la rinaturalizzazione, gli inserimenti botanici, il rinnovamento botanico e la ricomposizione del disegno originale del parco.

E' inoltre previsto il miglioramento della vivibilità del parco e dell'accoglienza del pubblico con la riqualificazione delle aree gioco, la messa in sicurezza delle aree inaccessibili, la riqualificazione del servizio igienico, la razionalizzazione degli impianti di irrigazione, l'installazione di barriere di protezione del ninfeo, il miglioramento in termini di sostenibilità ambientale (incremento pavimentazioni permeabili, impianto ricircolo acqua ninfeo, colonnina ricarica, rinnovo vegetazione).



# Municipio IV Media Val Bisagno

**Superficie 4.175,98 ettari**

**Abitanti 52.471**

**n. Famiglie 27.495**

**Verde progetto**

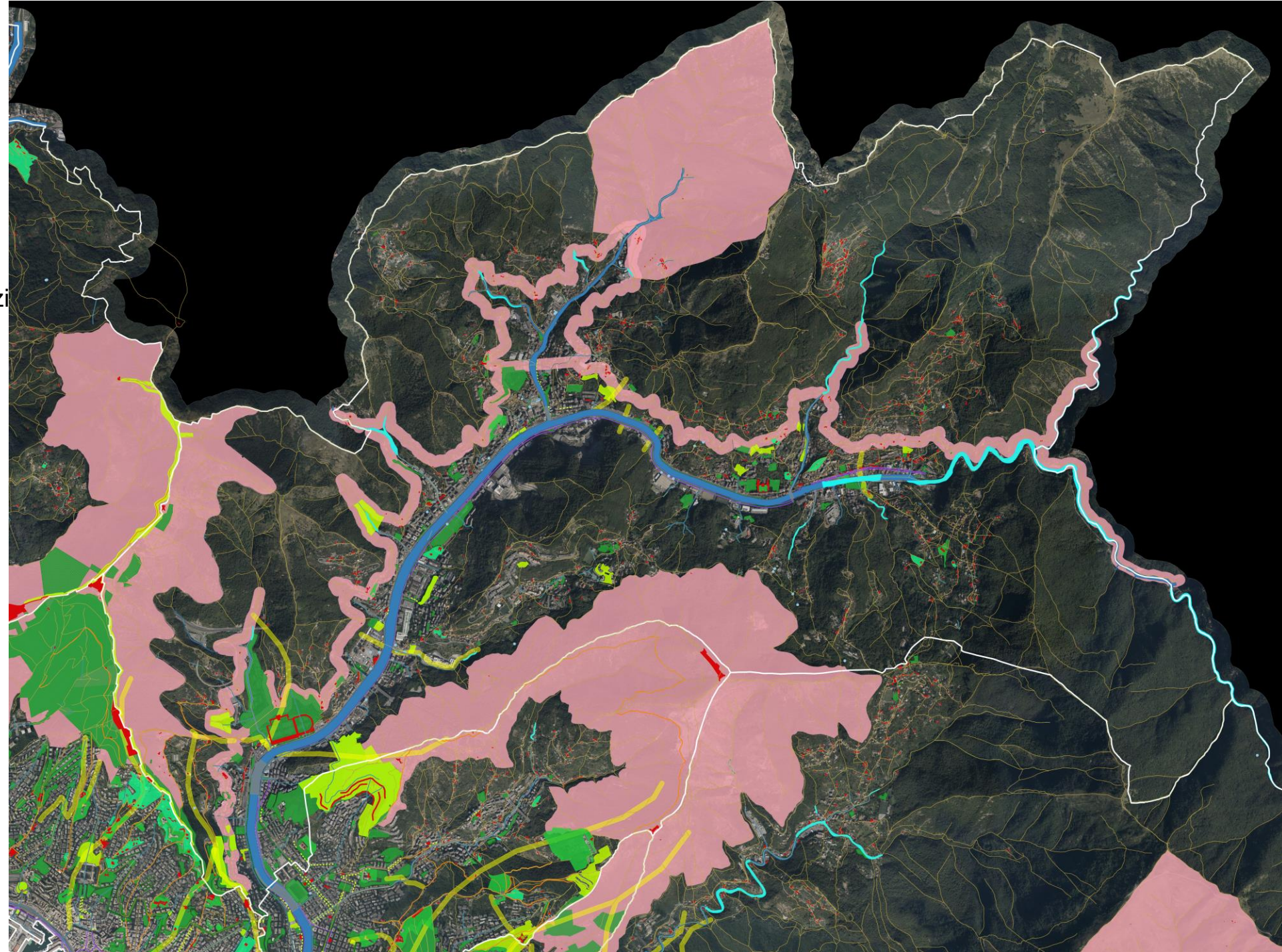
**196.430,67 mq**

(dati al 31/07/2024)

- Cimitero Staglieno
- Piazzale Marassi
- Via Bobbio
- Via Mandoli
- Parco extraurbano pineta di Quezzi
- Piazzale Adriatico
- Area Bligny – Terpi
- Rimessa AMT Gavette

## LEGENDA

	rivi principali alveo coperto
	rivi principali alveo naturale
	rivi principali alveo plateato
	rivi secondari alveo coperto
	rivi secondari alveo naturale
	rivi secondari alveo plateato
	pozzi o sorgenti
	piste ciclabili
	creuze
	sentieri
	elementi storici o di forte identità
	verde pubblico (tratteggiato verde in gestione Aster)
	verde contenuto in altri servizi pubblici
	aree verdi/giardini storici
elementi di progetto:	
	aree verdi di progetto (nuovo impianto o recupero aree degradate)
	viali alberati di progetto
	connessioni ecologiche urbane
	parchi



COMUNE DI GENOVA



35

GENOVA  
MORE THAN THIS

# Municipio IV Media Valbisagno - Cimitero Staglieno

ESISTE UN TAVOLO CON CONVENZIONE PER LA GESTIONE DELLE ALBERATURE (SOPRINTENDENZA/ COMGE VERDE PUBBLICO) CHE STA LAVORANDO SU UN RIASSETTO COMPLESSIVO. PREVEDE UN RINNOVAMENTO DEL PATRIMONIO VEGETAZIONALE DA ATTUARSI CON CRITERIO ASSESTAMENTALE.


LA CREAZIONE DI AREE NUOVE E/O DIVERSE DEVE ESSERE CONDIVISA E RAGIONATA CON SERVIZI CIMITERIALI E SOPRINTENDENZA.

Si propone la creazione di un percorso della rimembranza, un percorso a tappe, lungo il quale si sviluppano una serie di aree per la sosta dalle caratteristiche differenti.

Un viaggio della memoria delle stagioni dove ciascuna tappa è caratterizzata da essenze con cromie e stagionalità differenti. Si può ipotizzare inoltre la creazione di un'area dove possano essere piantati alberi o arbusti, simbolo di unione tra cielo e terra, a memoria della persona scomparsa. Albero dopo albero parte del cimitero diventerà un bosco.

A supporto dei progetti e dei lavori di recupero e restauro del Cimitero monumentale sono stati effettuati rilievi con laser scanner cinematico per un totale di oltre 1700 foto panoramiche, e oltre 100 scansioni su 4200 metri quadri. A gestire il progetto di scansione è l'ufficio Sit - Sistemi informativi territoriali della direzione tecnologie digitalizzazione e smart city del Comune di Genova.

Particolare attenzione deve essere posta al contrasto della diffusione della zanzara tigre. Affinché le azioni messe in campo risultino efficaci e a basso impatto ambientale, devono essere di natura preventiva, volta a limitare tutte quelle situazioni e comportamenti che possano facilitare la riproduzione della specie.

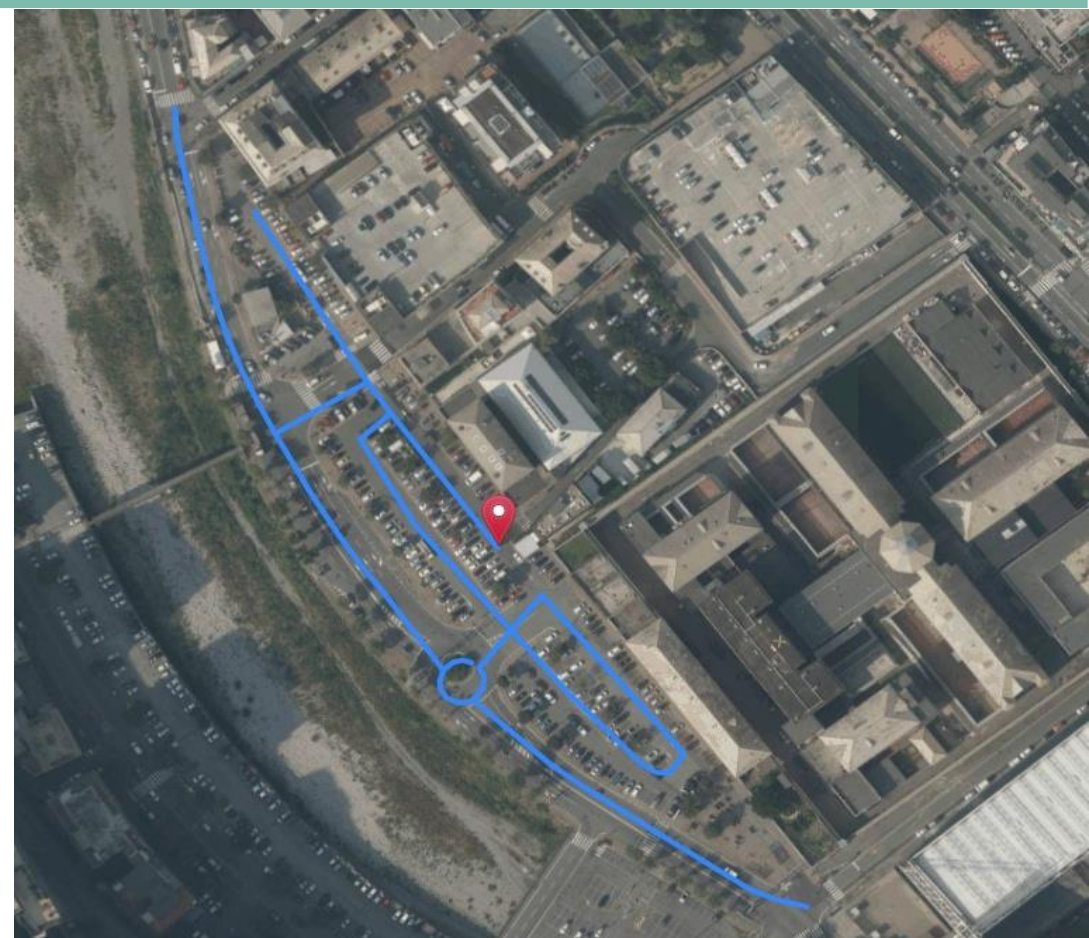


COMUNE DI GENOVA




# Municipio IV Media Valbisagno - Piazzale Marassi

PRIORITARIO



DEIMPERMEABILIZZAZIONE, RACCOLTA E FILTRAGGIO ACQUE PRIMA PIOGGIA PER IRRIGAZIONE E MESSA A DIMORE DI NUOVE ALBERATURE



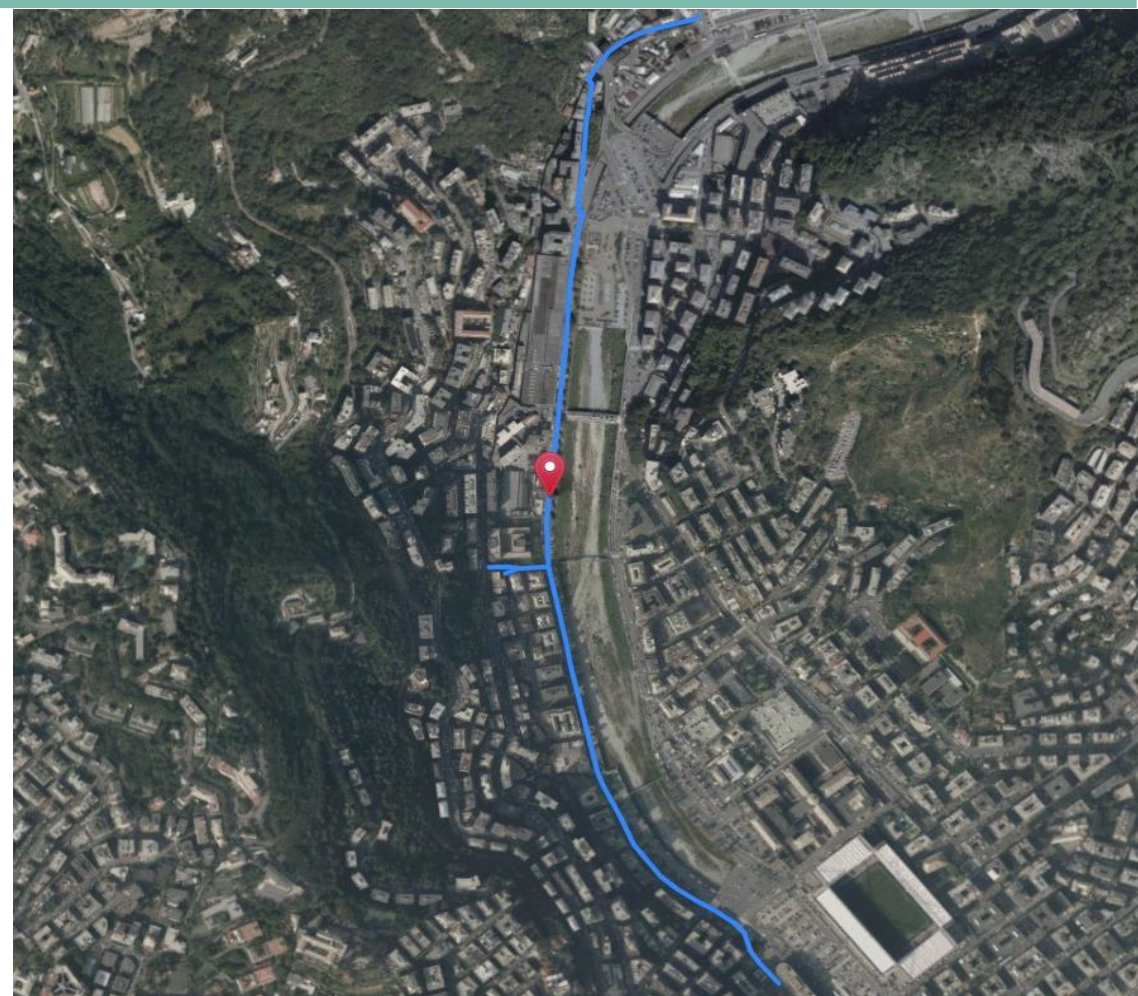
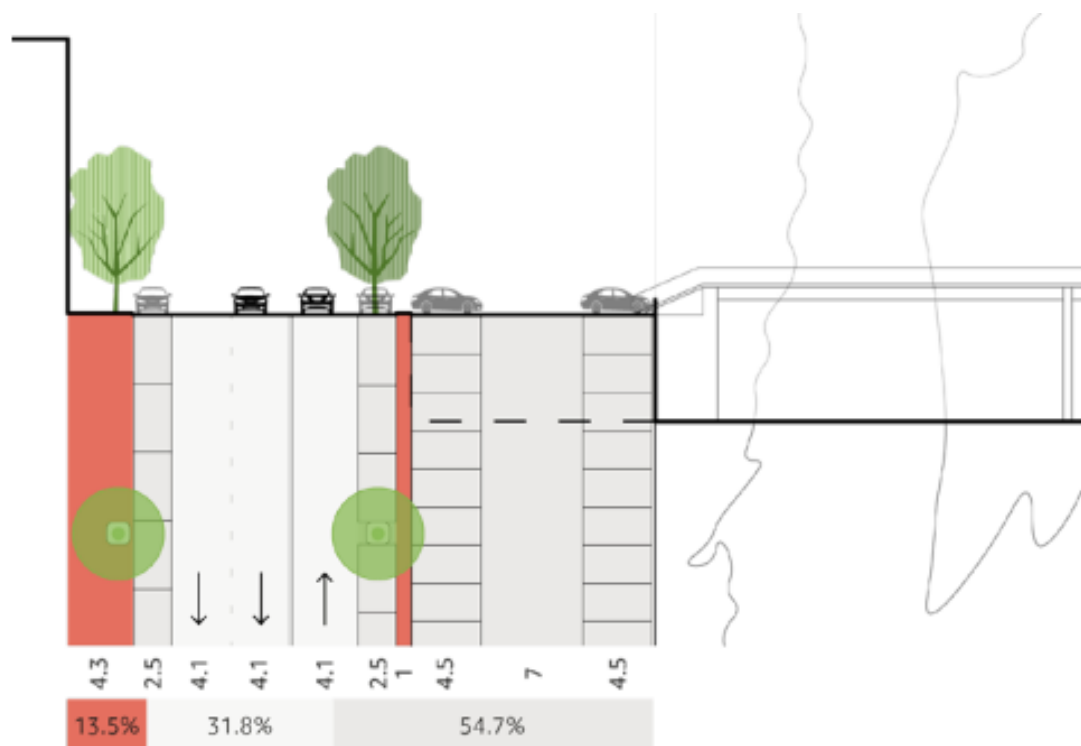
COMUNE DI GENOVA




37



# Municipio IV Media Valbisagno - Via Bobbio



LATO BISAGNO GIA' ALBERATO DA VALUTARE UN RINNOVO/CAMBIO SPECIE O CREAZIONE DI AIUOLE FRA GLI ALBERI PER INSERIMENTO SPECIE ARBUSTIVE E CREAZIONE PASSEGGIATA LUNGO IL BISAGNO DA COLLEGARE ALLA VEGETAZIONE RIPARIALE DEL T. BISAGNO FINO A STAGLIENO



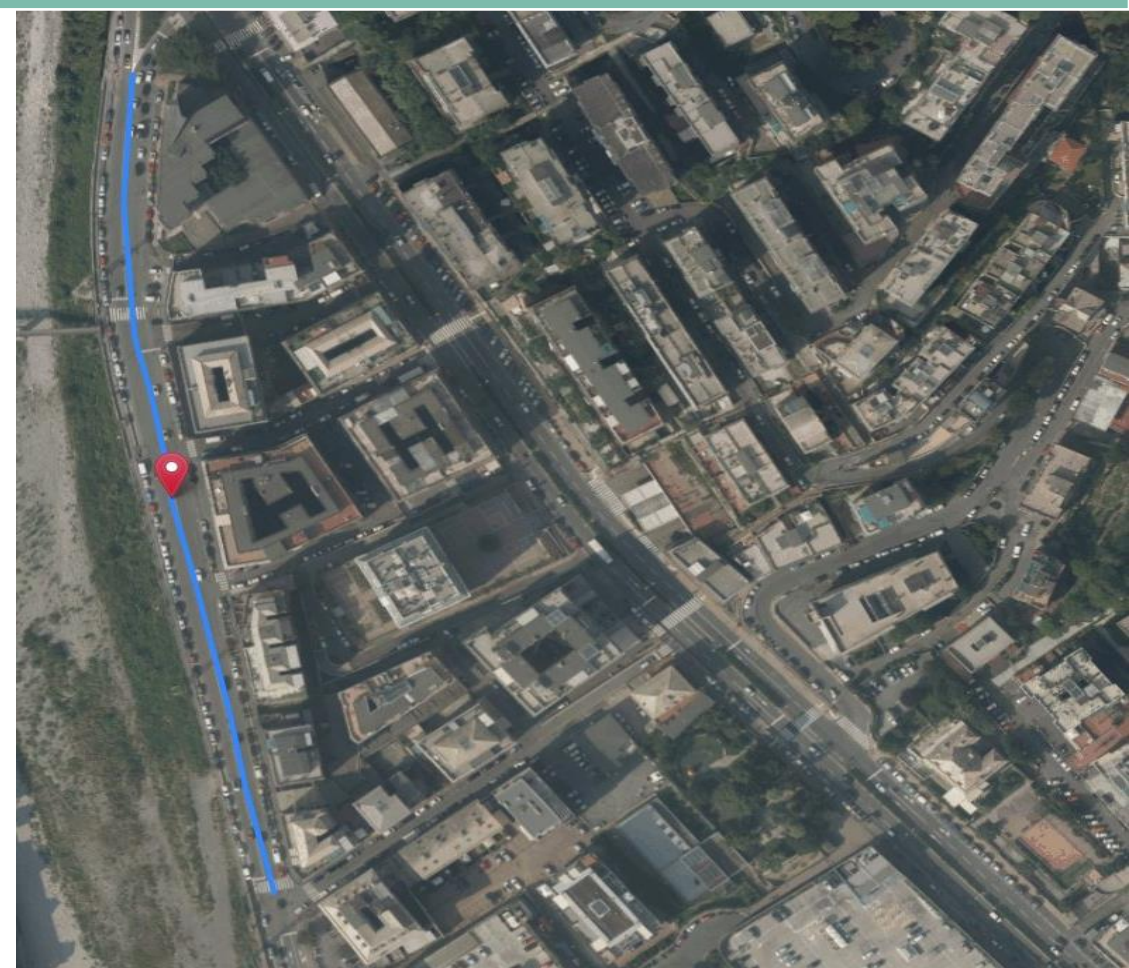
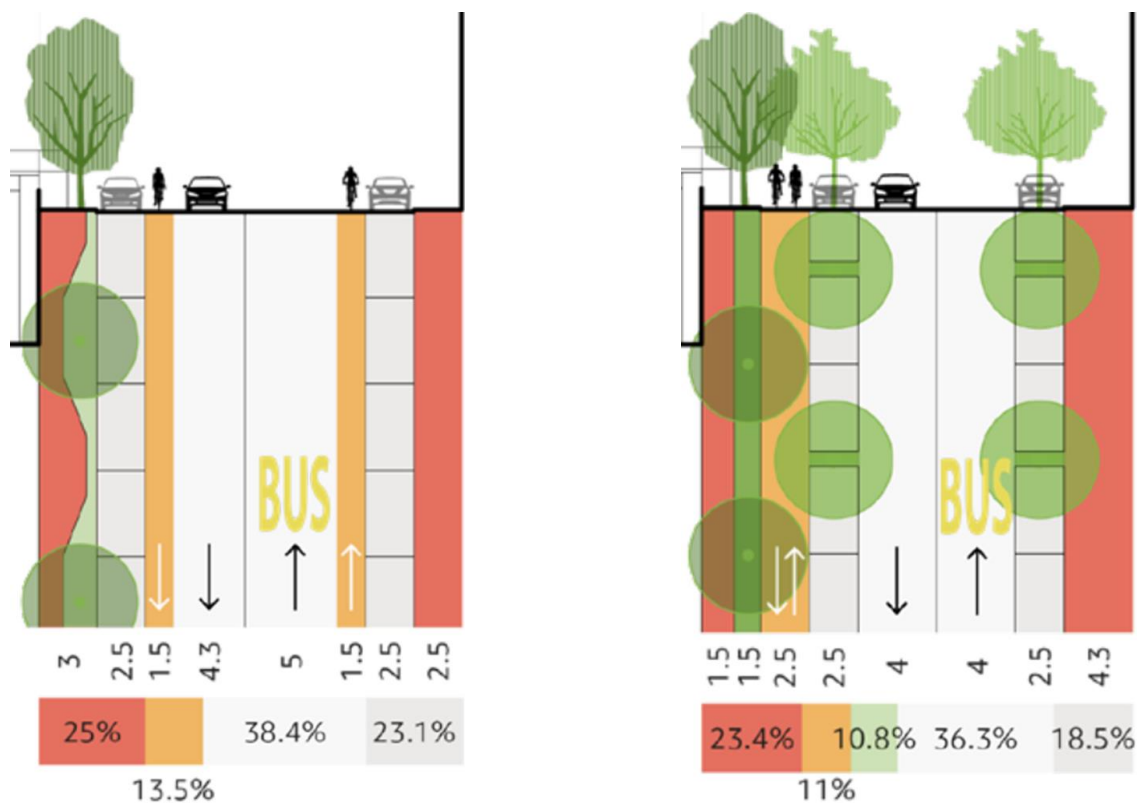
COMUNE DI GENOVA



38



# Municipio IV Media Valbisagno - Via Mandoli



LATO BISAGNO GIÀ ALBERATO NEL TRATTO A MONTE DI PIAZZALE MARASSI  
INTEGRABILE CON AIUOLE SPECULARI A VIA BOBBIO



# Municipio IV Media Valbisagno – Pineta di Quezzi

AREA COMUNALE CONDIVISA TRA I MUNICIPI BASSA E MEDIA VALBISAGNO DI GRANDE ESTENSIONE (pineta 239979 mq, scarpate sopra via Rovereto 21829 mq e via Monterosa 52725 mq) IN POSIZIONE STRATEGICA AL CONTORNO DELL'INTERVENTO DELL'ARCH. DANERI, DENSAMENTE ABITATO E IN POSIZIONE PANORAMICA.

Rappresenta il naturale proseguimento verso la città costruita del Parco Orientale dei Forti.

L'area della pineta di Quezzi, in prossimità del versante boschivo di via Loria, è molto fragile dal punto di vista idrogeologico, come dimostrano gli episodi che si ripetono da I forti e ripetuti fenomeni di piovosità intense hanno provocato il dilavamento del versante che presenta anche una situazione vegetazionale compromessa. Gli uffici tecnici comunali competenti stanno sviluppando una progettazione che tenga conto degli aspetti non solo idraulici e geologici, ma anche forestali e arborei. Dalle analisi degli uffici emerge la necessità di lavori ingenti che richiedono interventi di ingegneria naturalistica da inserire con carattere di priorità, nel Piano Triennale dei Lavori Pubblici.

In corso studio per parco geotecnico «Fea-Monterosa a cura della Direzione Idrologia e geotecnica, espropri e vallate.



COMUNE DI GENOVA

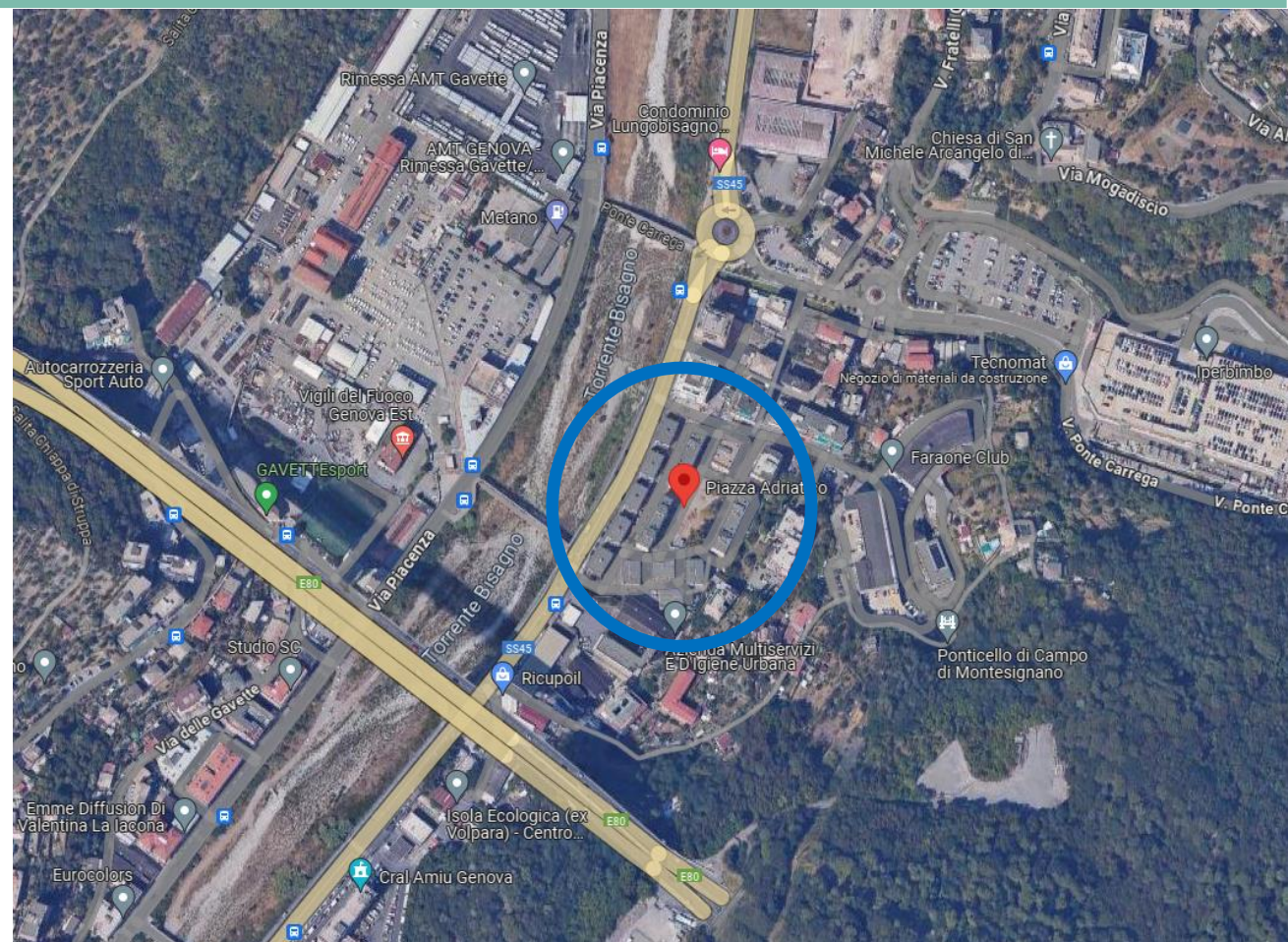




# Municipio IV Media Valbisagno – Piazzale Adriatico

Il progetto di recupero di Piazzale Adriatico prevede:

- la pedonalizzazione della piazza con il superamento delle barriere architettoniche, fisiche e sensoriali
- l'integrazione del verde esistente e la sua riqualificazione con interventi di riordino manutentivo straordinario, compresa la sostituzione delle alberature
- la distinzione funzionale tra area giochi per bambini attrezzata e protetta da un'area "calma" per la socialità di adulti e anziani, riparata e posta in prossimità degli edifici residenziali
- un nuovo campo da gioco, totalmente rifatto e attrezzato multisport
- il rinnovamento dell'allestimento urbano con nuovi arredi
- un elemento architettonico dotato di punti di fornitura di energia ed acqua al servizio degli eventi
- rifacimento di una porzione di rete fognaria e dei marciapiedi
- la realizzazione di nuovi impianti di illuminazione pubblica, irrigazione e antincendio.
- la pavimentazione sarà realizzata con materiali drenanti secondo le indicazioni previste per gli interventi di rinnovamento degli spazi pubblici. La scelta di colori chiari mira a diminuire gli accumuli di calore, riducendo l'impatto dei cambiamenti climatici.



COMUNE DI GENOVA



41



# Municipio IV Media Valbisagno – area Bligny - Terpi

E' in corso di realizzazione la sistemazione idrogeologica del terreno Via Terpi, retrostante i Macelli.

Il progetto è stato sviluppato con l'obiettivo di creare una regimazione delle acque, atta ad eliminare il riversamento incontrollato di fluidi e materiale solido nella zona di confine con il mercato ed evitare il continuo accumulo di acque nere a cielo aperto in scarpata.

Al fine di riqualificare l'intera area, si procederà inoltre al consolidamento della scarpata mediante interventi strutturali di stabilizzazione.

L'intervento porterà ad un duplice risultato: un miglioramento in termini di stabilità del versante e la creazione di un piano fruibile, a destinazione di uso verde pubblico attrezzato.



COMUNE DI GENOVA



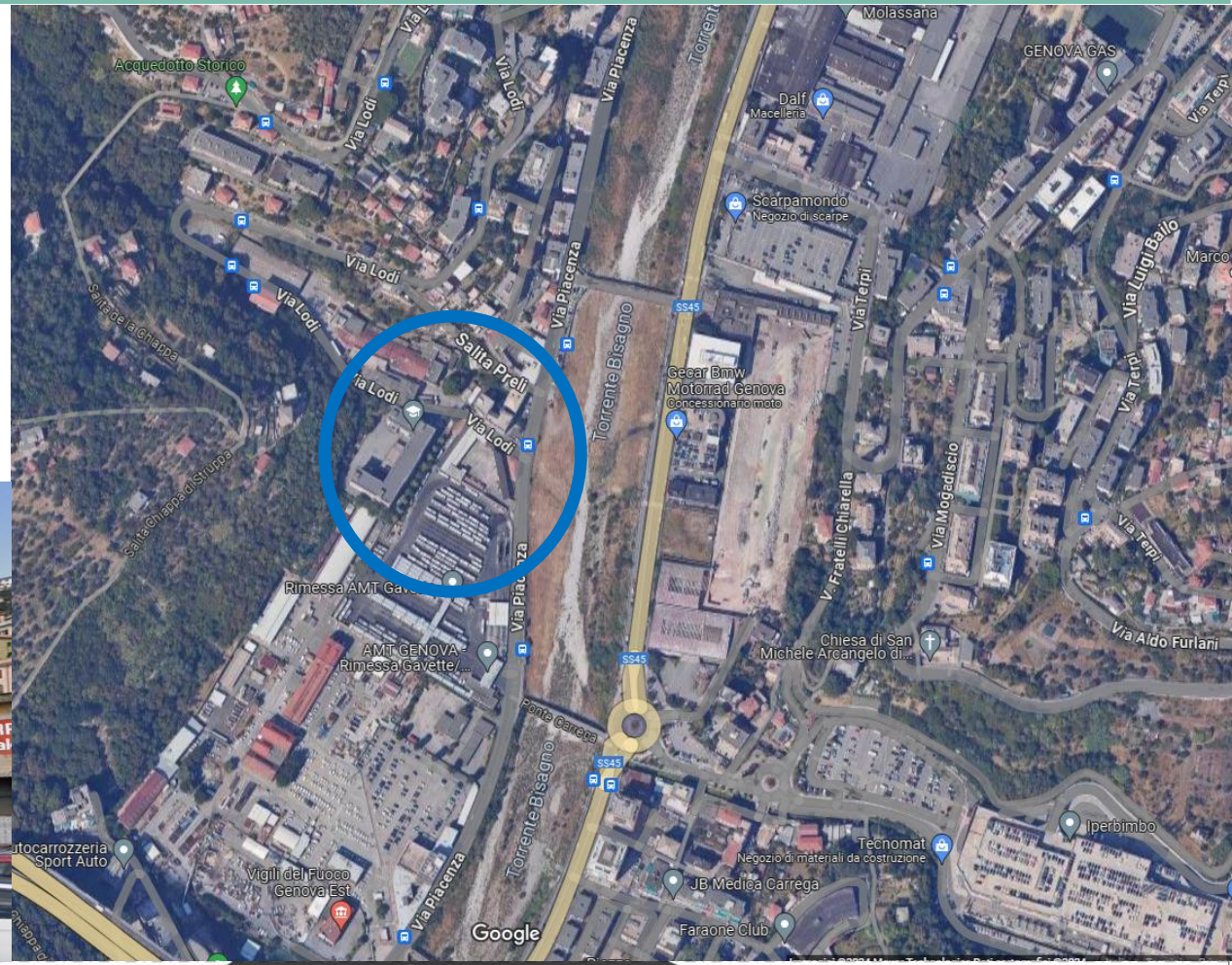
42



# Municipio IV Media Valbisagno – rimessa AMT Gavette

Nell'ambito del progetto degli Assi di Forza la Rimessa AMT di Gavette sarà adibita a deposito e officina di manutenzione.

A tal fine è stato sviluppato un progetto di riqualificazione della rimessa che prevede la realizzazione di verde pensile sulla copertura in quota con l'ingresso della l'Istituto Comprensivo Staglieno di Via Lodi 4 che finalmente doterà la scuola di uno spazio di fruizione ampio in corrispondenza dell'ingresso e di impianti sportivi.



COMUNE DI GENOVA



43



# Municipio V Valpolcevera

**Superficie 3.322,02 ettari**

**Abitanti 56.471**






**n. Famiglie 28.340**

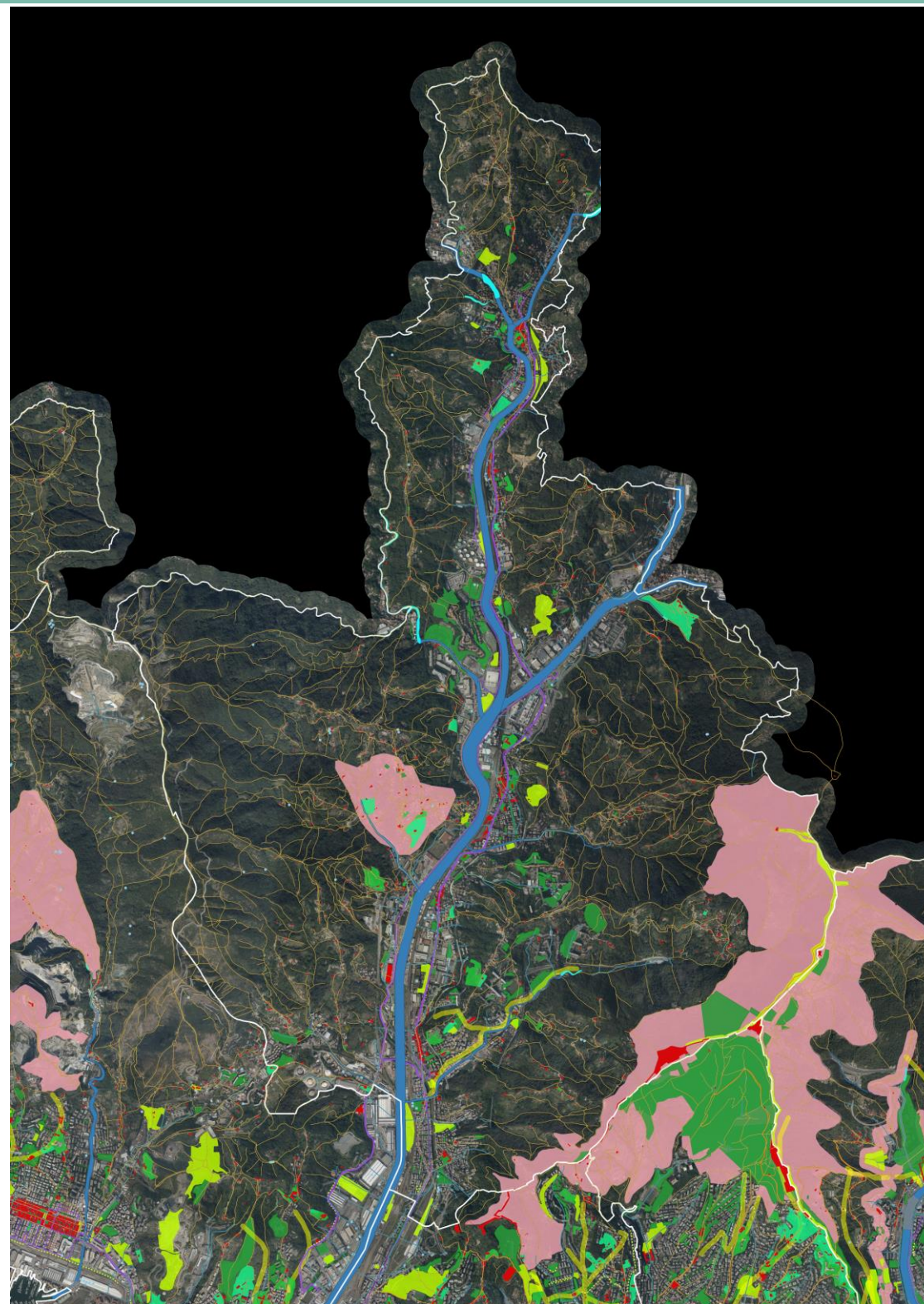
**Verde progetto 319.035,25 mq**

(dati al 31/07/2024)

- Il Parco del Polcevera e il Cerchio Rosso
- Piazza Giuseppe Arimondi
- Parco tecnologico IIT
- Parco Via Campodonico
- Ex Mercato Bolzaneto

## LEGENDA

	rivi principali alveo coperto
	rivi principali alveo naturale
	rivi principali alveo plateato
	rivi secondari alveo coperto
	rivi secondari alveo naturale
	rivi secondari alveo plateato
	pozzi o sorgenti
	piste ciclabili
	creuze
	sentieri
	elementi storici o di forte identità
	verde pubblico (tratteggiato verde in gestione Aster)
	verde contenuto in altri servizi pubblici
	aree verdi/giardini storici
elementi di progetto:	
	aree verdi di progetto (nuovo impianto o recupero aree degradate)
	viali alberati di progetto
	connessioni ecologiche urbane
	parchi



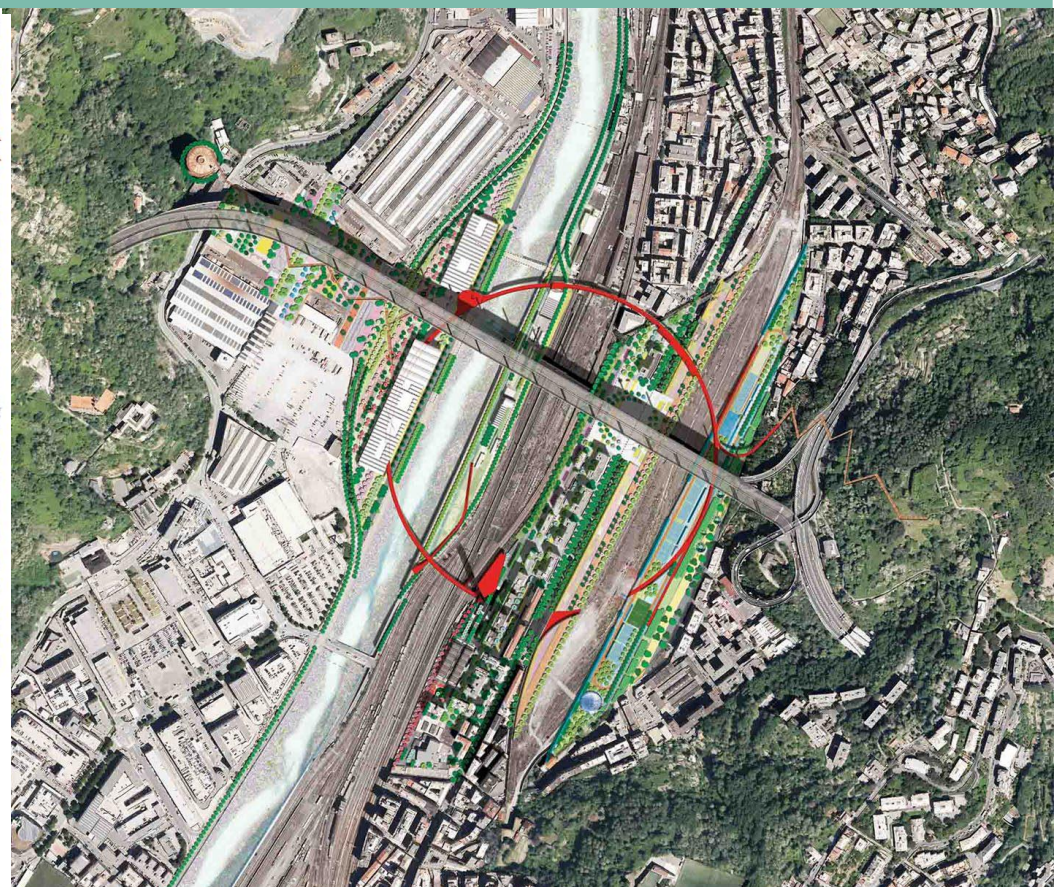
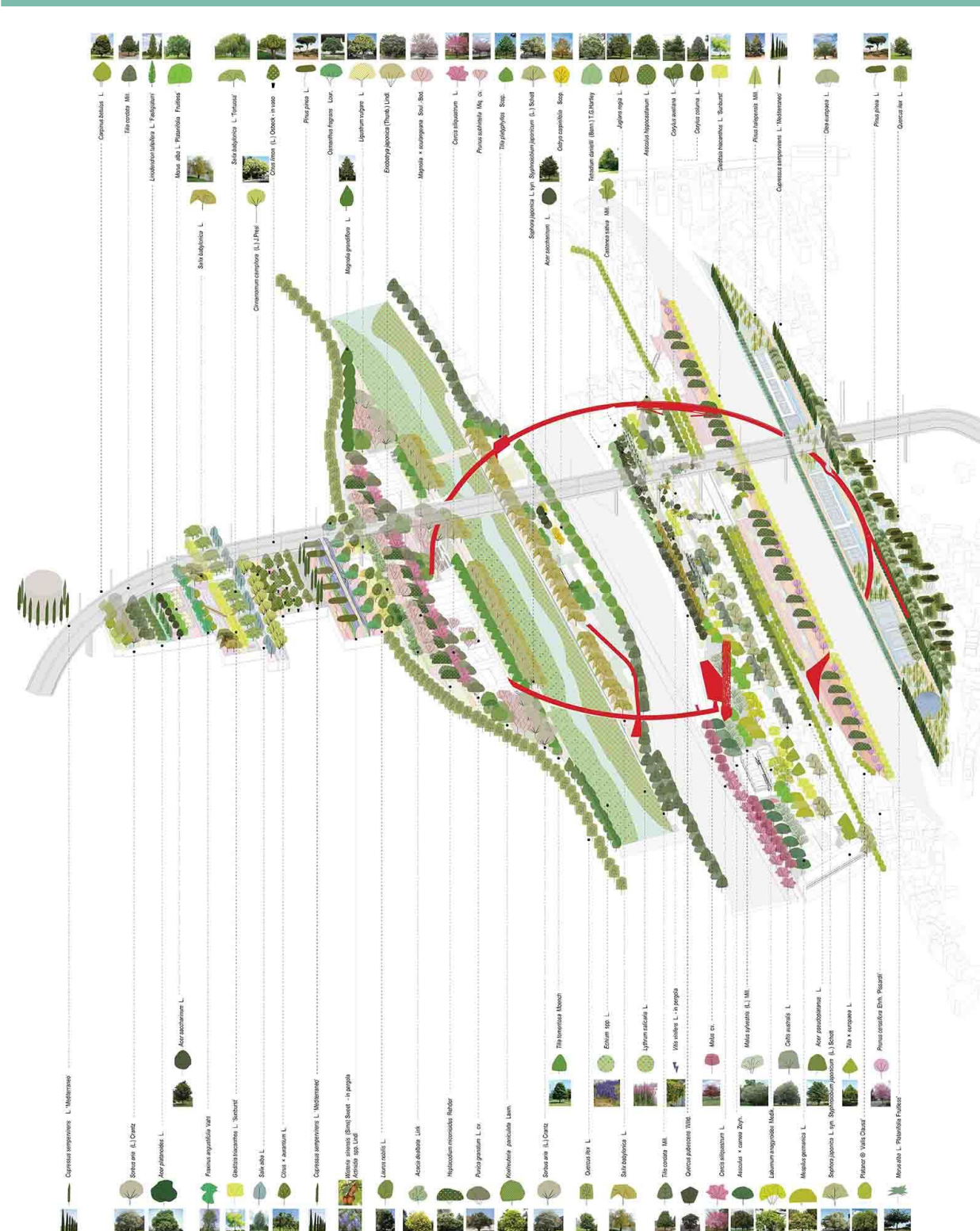
COMUNE DI GENOVA



44

GENOVA  
MORE THAN THIS

# Municipio V Valpolcevera – Parco del Polcevera e il Cerchio Rosso



## Masterplan vincitore del concorso internazionale di progettazione approvato con D.G.C. n. 252 del 19/11/2020

Il progetto di paesaggio presenta una struttura a fasce parallele che ordinano l'intero sito dando forma a un parco botanico di 23 ettari composto da 2895 alberi di 43 specie diverse, dove ogni strip, la cui ampiezza varia da 7 a 20 metri, è sottolineata e affiancata da un percorso che di volta in volta rappresenta una tipologia differente di giardino, in grado di incrementare la biodiversità di tutta l'area. Tutte le aree verdi e le piazze sono realizzate in modo da assorbire l'acqua piovana e di scolo; quella in eccedenza verrà stoccata e destinata ad altri usi – come l'irrigazione – sia per uno scopo pratico e sostenibile, sia per una valenza simbolica legata ad un nuovo paesaggio, come immagine della resilienza di un'intera città.



Stefano Boeri Architetti, Metrogramma Milano, Inside Outside | Petra Blaisse, MIC | Mobility in Chain, Studio Laura Gatti, Transsolar Energietechnik, Antonio Secondo Accotto



# Municipio V Valpolcevera – Parco del Polcevera e il Cerchio Rosso



Il Polcevera è considerato come parte integrante del nuovo paesaggio: un sistema di forme naturali e organiche, formazioni rocciose e lapidee, create dal flusso che scorre a valle, e sacche verdi lungo i fianchi e al centro del torrente.

Ai sedimenti esistenti saranno aggiunti materiali sciolti (rocce, pietre) per migliorare la morfologia tra gli argini di contenimento. Arricchendo la piantagione con un'attraente e colorata selezione di erbacee dai densi apparati radicali, l'alveo del torrente si trasformerà da spazio di risulta (nella maggior parte dell'anno) a letto verde a cui guardare passeggiando lungo entrambe le sponde.

Il Parco come sistema idraulico resiliente:

Il parco botanico renderà verde l'intera area (strade, spazi aperti di risulta, aree inquinate, binari ferroviari, tetti e terrazze di edifici) con un sistema diffuso vegetazionale, sportivo, ludico, produttivo e di orti comunitari che porterà qualità climatica, ambientale, acustica e quindi sociale per la comunità di questa area.

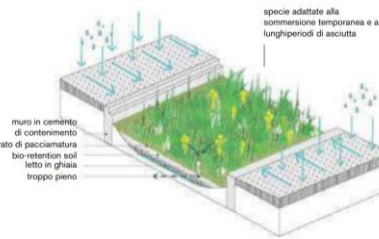
Tutti i giardini, i sentieri e le piazze assorbiranno e conterranno la pioggia e l'acqua di scolo: il parco sarà intensamente dotato di alberi, arbusti, prati e piante perenni su sistemi di accumulo delle acque posti nel sottosuolo. Questo aumenterà l'assorbimento delle acque meteoriche minimizzando il problema degli allagamenti, causati anche dal malfunzionante rete fognaria.

Ciò che viene filtrato, pulito e immagazzinato potrà essere utilizzato nell'area per l'irrigazione, la pulizia ad alta pressione di strade o facciate, o come acqua non potabile per usi domestici negli edifici, ecc.

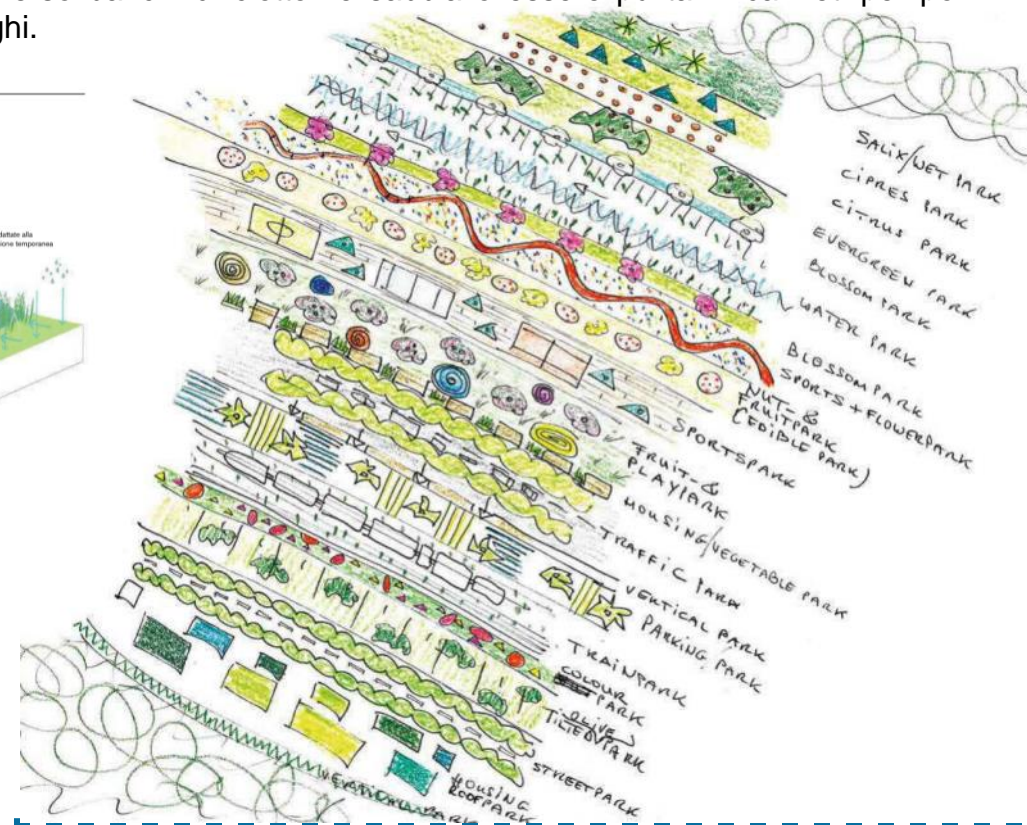
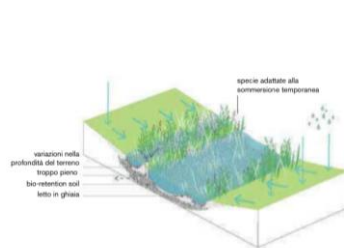
L'acqua raccolta potrà anche filtrare attraverso banchi di ciottoli e sabbia o essere pulita in canneti per poi formare stagni naturali, piscine o piccoli laghi.



**Resilienza idraulica - Rallentamento run-off**  
6. Raingarden



**Resilienza idraulica**  
5. Bioswale



Stefano Boeri Architetti, Metrogramma Milano, Inside Outside | Petra Blaisse, MIC | Mobility in Chain, Studio Laura Gatti, Transsolar Energietechnik, Antonio Secondo Accotto



COMUNE DI GENOVA

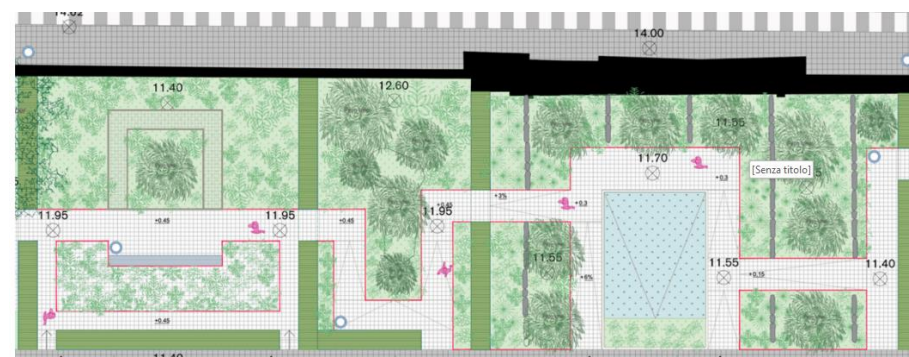
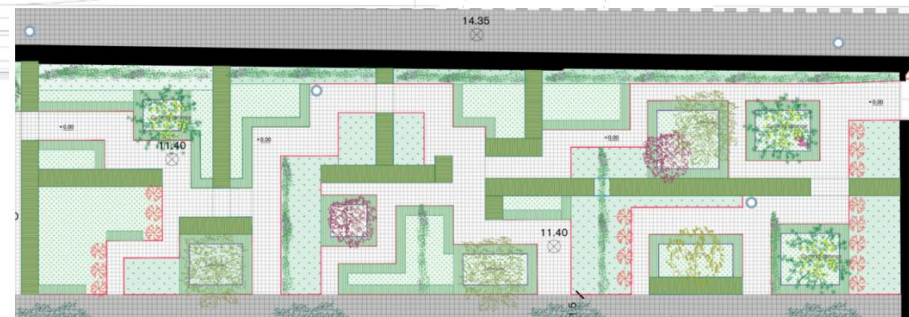


# Municipio V Valpolcevera – Parco del Polcevera e il Cerchio Rosso

## Il Memoriale la Serra Bioclimatica ed il Parco del Mare

Il Progetto prevede la realizzazione di un Memoriale per le Vittime e della trasformazione di ampio spazio, prima isola ecologica, in un parco per le diverse età ed utenze. Si tratta di un luogo di riflessione e di raccoglimento per il quale il Comitato delle Vittime insieme al Comune di Genova hanno richiesto al Gruppo di progettazione di tenere in debita considerazione la “sacralità” del luogo, durante i Workshop Partecipativi.

Memoriale e Serra bioclimatica sono edifici NZEB (Nearly Zero Energy Building).



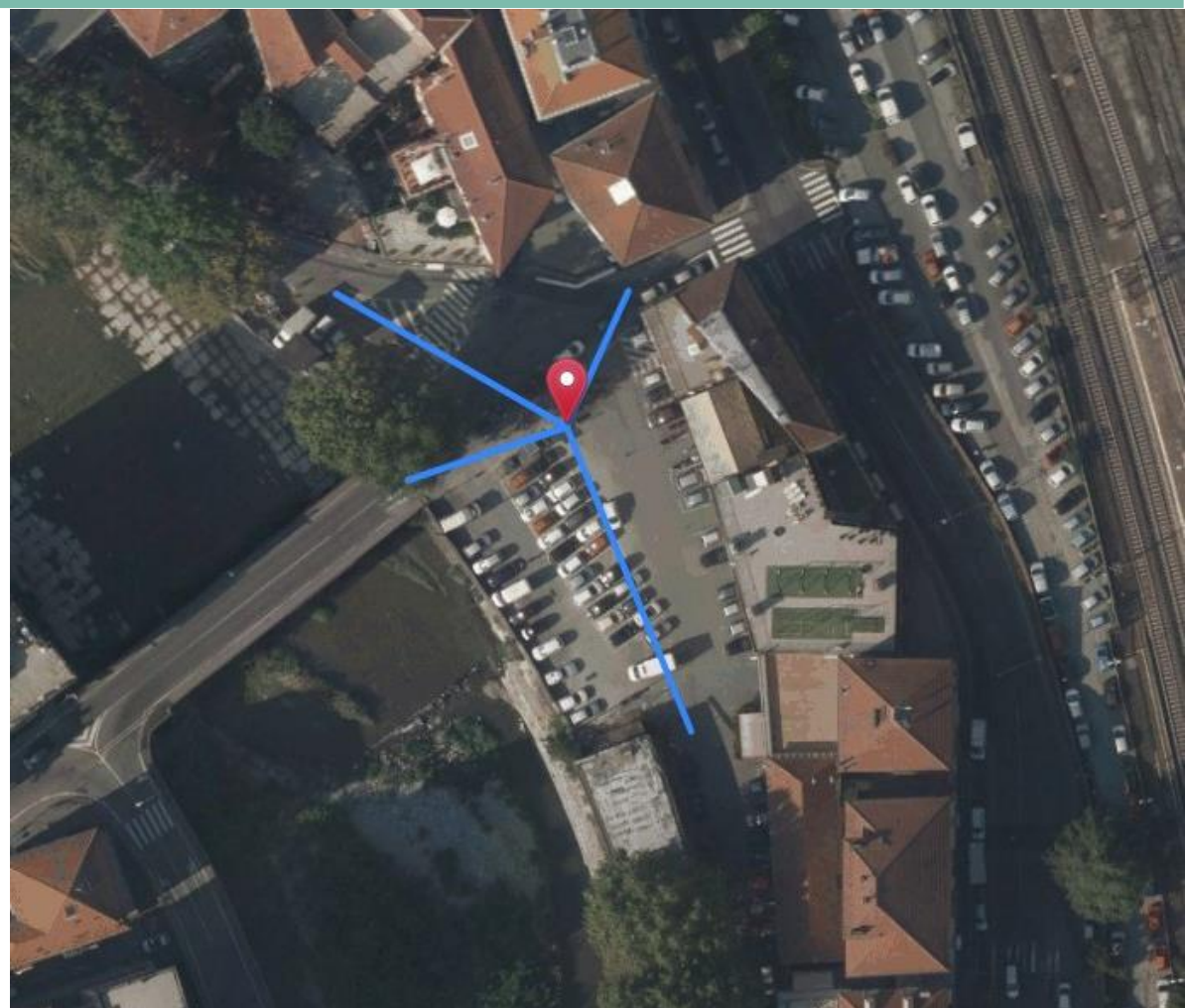
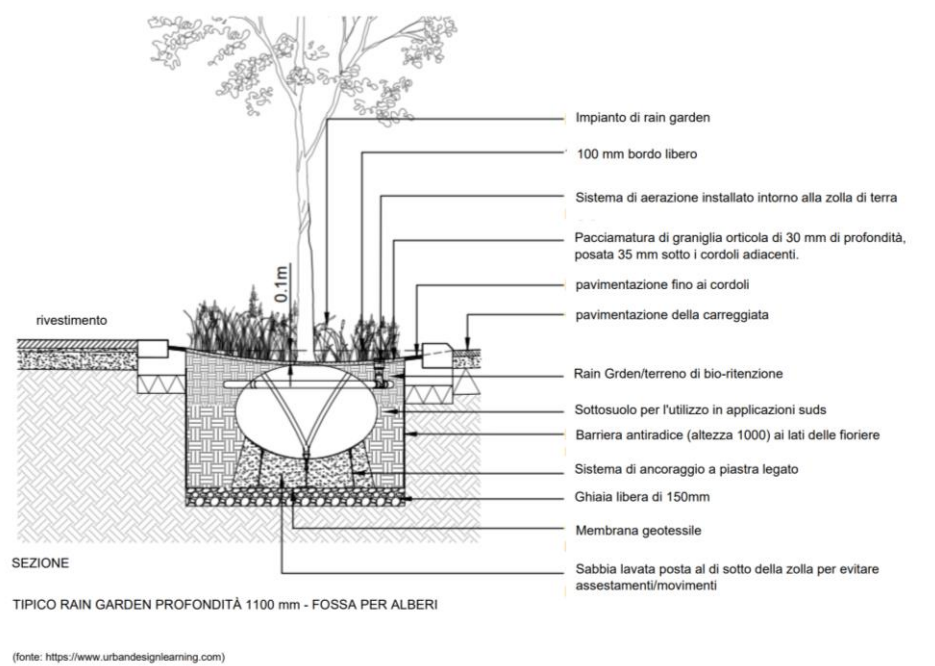
Stefano Boeri Architetti, Metrogramma Milano, Inside Outside | Petra Blaisse, MIC | Mobility in Chain, Studio Laura Gatti, Transsolar Energietechnik, Antonio Secondo Accotto



COMUNE DI GENOVA



# Municipio V Valpolcevera – Piazza Giuseppe Arimondi



RAZIONALIZZAZIONE DEGLI SPAZI DEDICATI ALLA MOBILITA' VEICOLARE, IMPLEMENTAZIONE DELLE ALBERATURE, PERCORSI PEDONALI OMBREGGIATI, SPAZIO PUBBLICO. DEIMPERMEABILIZZAZIONE, RACCOLTA E FILTRAGGIO ACQUE PRIMA PIOGGIA PER IRRIGAZIONE



COMUNE DI GENOVA





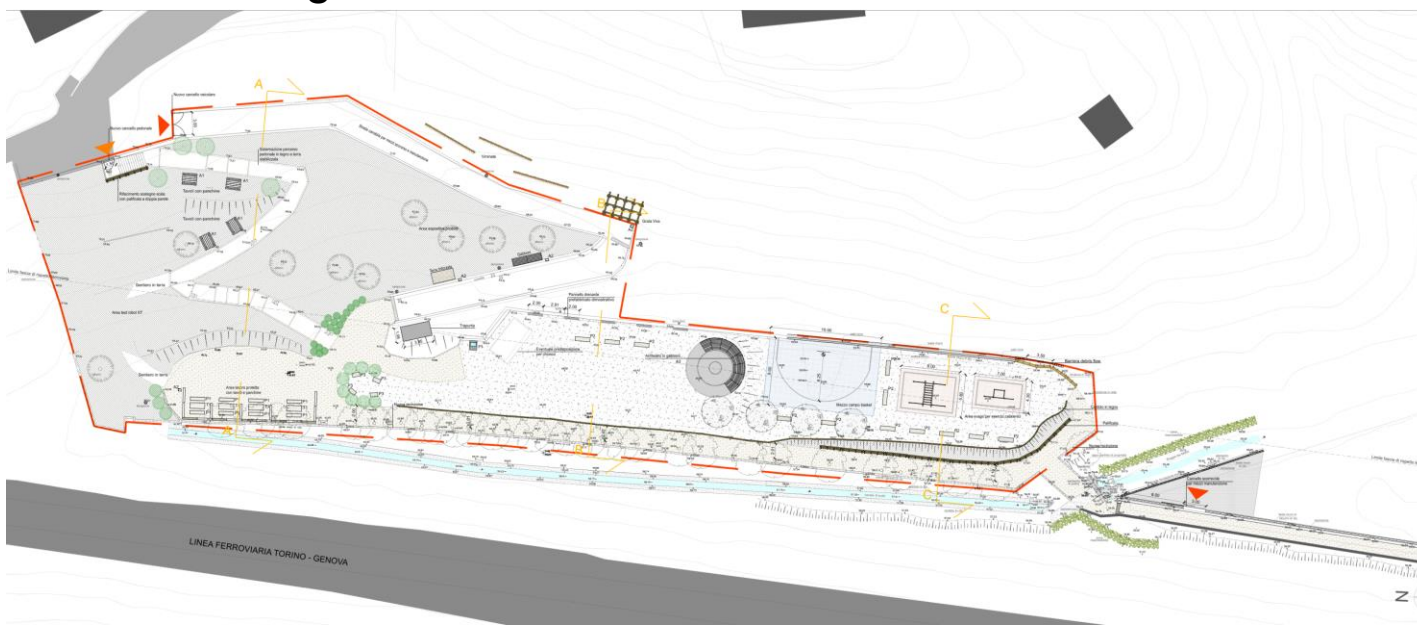
# Municipio V Valpolcevera – Parco Tecnologico IIT

Riqualificazione dell'area verde a ridosso dell'IIT denominato: **"Parco dei ricercatori"**.

Si tratta di un progetto di rigenerazione urbana nato con l'intento di trasformare l'area boschiva in prossimità della sede a Morego, attualmente in stato di abbandono, in uno spazio verde fruibile per gli utenti dell'istituto e per la comunità locale.

Si prevede la realizzazione di un sistema di percorsi e di aree dedicate alla sosta per utenti di IIT che possano offrire una condizione di svago ripristinando i camminamenti esterni adiacenti al muraglione, realizzando una scalinata di 150 gradini che porti i visitatori a un bel vedere con vista sulla vallata verso sud e un anfiteatro. Saranno inoltre presenti un'area di sosta attrezzata con tavoli e panchine e un'area dedicata al fitness.

Il Parco dei ricercatori sarà connesso al Parco geotecnico Via Serro a Morego



COMUNE DI GENOVA




49



# Municipio V Valpolcevera – Parco Via Campodonico

I lavori interesseranno la regimazione delle acque e il rafforzamento della scarpata a gradoni.  
L'intervento, a cura della Direzione Idrogeologia geotecnico, espropri e vallate, prevede anche la realizzazione di un'area attrezzata per attività ludico-ricreative a disposizione della cittadinanza e la ristrutturazione di un edificio di proprietà comunale in Salita Brasile 32.



COMUNE DI GENOVA



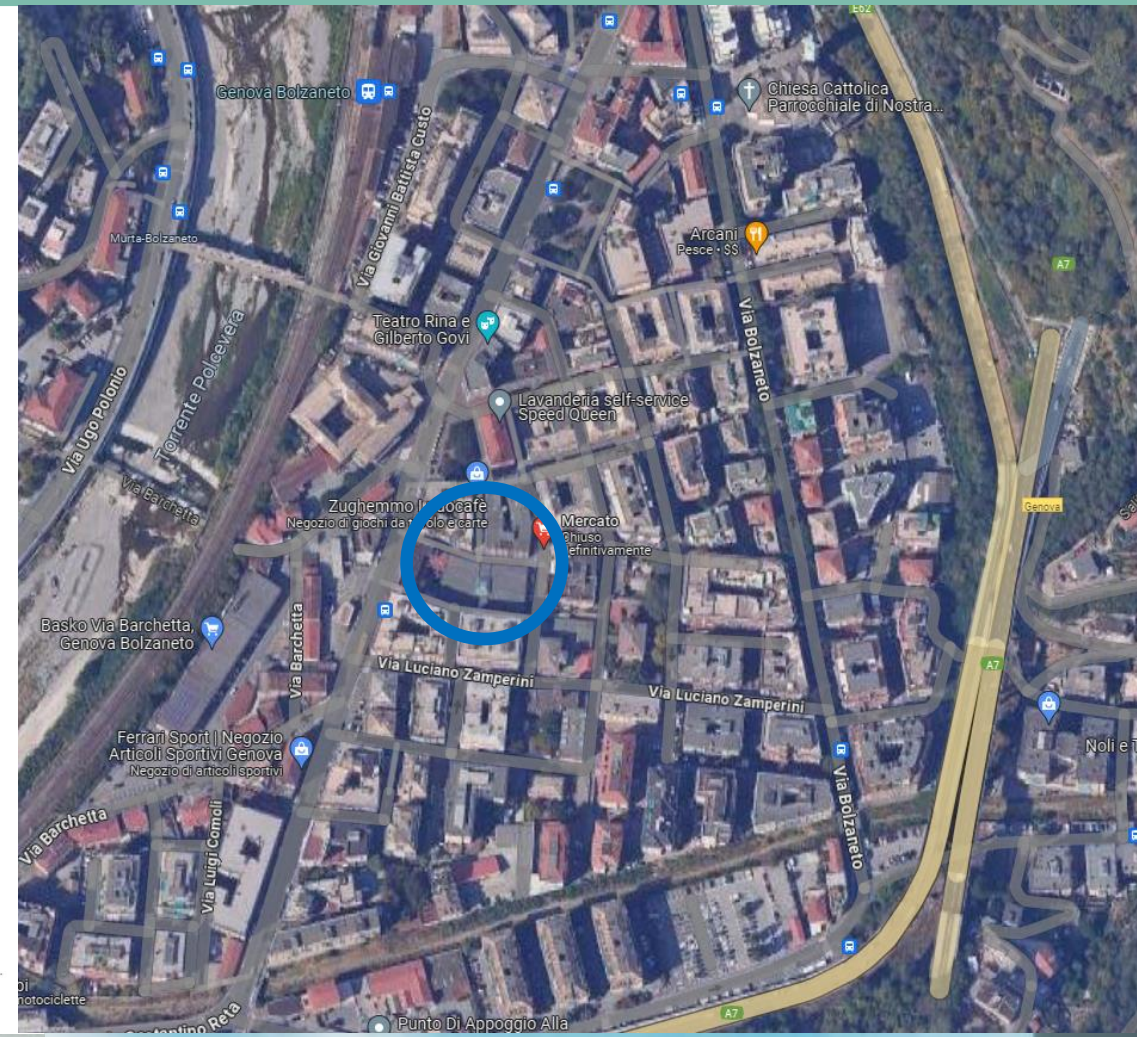
# Municipio V Valpolcevera – Ex Mercato di Bolzaneto

Approvato il progetto definitivo per la riqualificazione dell'ex mercato comunale coperto di Bolzaneto, in via Bonghi.

E' prevista la rigenerazione dell'immobile destinandolo a usi sociali e di quartiere.

L'ex mercato diventerà una casa a servizio del quartiere, con spazi moderni, dotati di sistemi innovativi per l'efficiamento energetico, fruibili dal mondo dell'associazionismo locale e dalle famiglie. Oltre a locali polifunzionali, una balconata dotata di sale e una grande piazza coperta, l'edificio avrà una scenografica facciata verde e una palestra per l'arrampicata.

Sulla copertura verrà anche realizzato un orto didattico.



COMUNE DI GENOVA



51



# Municipio VI Medio Ponente

**Superficie 2.220,48 ettari**

**Abitanti 59.118**



**n. Famiglie 29.465**

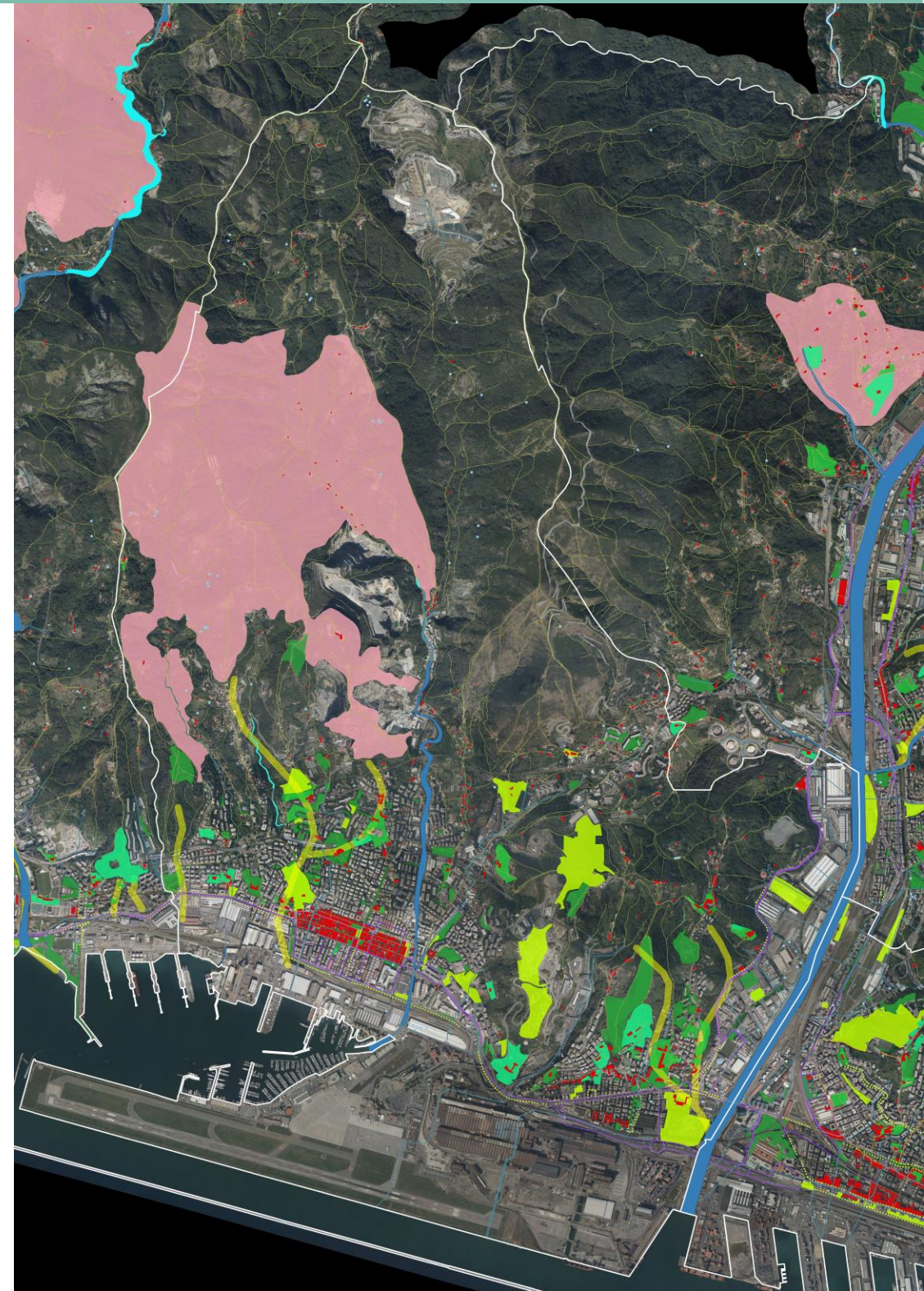
**Verde progetto 418.380,5 mq**

(dati al 31/07/2024)

- Corso Perrone
- Percorso Ville Cornigliano
- Oasi faunistica T. Polcevera
- Parco di Erzelli e Monte Guano

## LEGENDA

	rivi principali alveo coperto
	rivi principali alveo naturale
	rivi principali alveo plateato
	rivi secondari alveo coperto
	rivi secondari alveo naturale
	rivi secondari alveo plateato
	pozzi o sorgenti
	piste ciclabili
	creuze
	sentieri
	elementi storici o di forte identità
	verde pubblico (tratteggiato verde in gestione Aster)
	verde contenuto in altri servizi pubblici
	aree verdi/giardini storici
elementi di progetto:	
	aree verdi di progetto (nuovo impianto o recupero aree degradate)
	viali alberati di progetto
	connessioni ecologiche urbane
	parchi



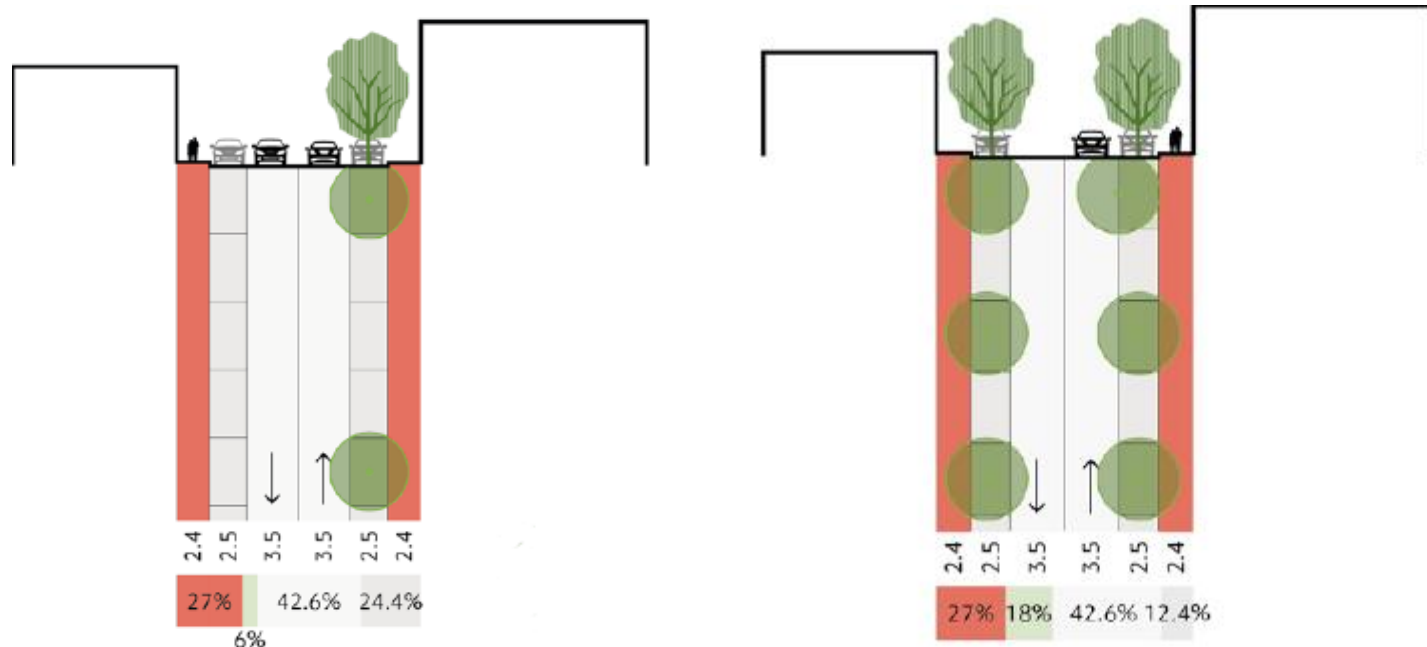
COMUNE DI GENOVA



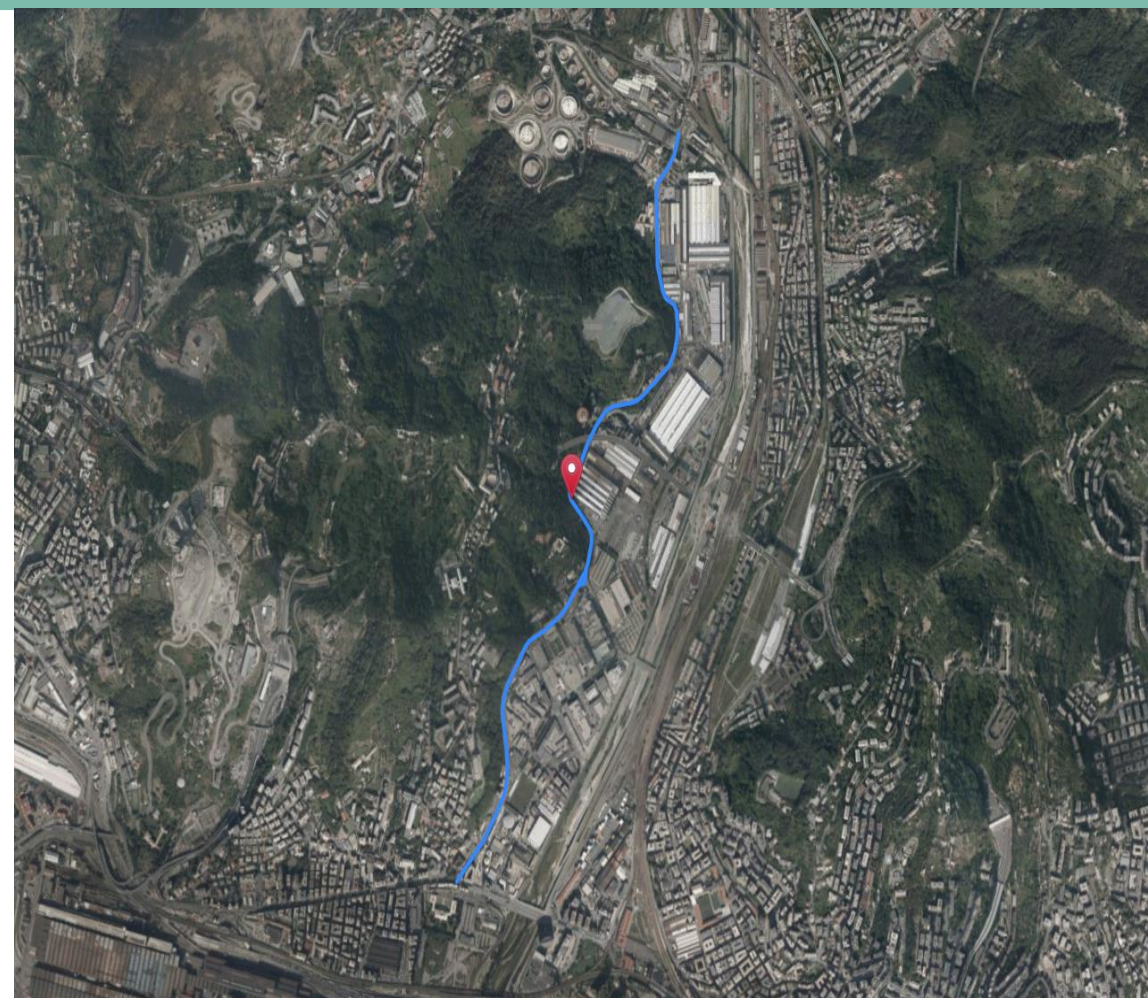
52

GENOVA  
MORE THAN THIS

# Municipio VI Medio Ponente – Corso Perrone



E' DISPONIBILE UN PER LA PARTE DEGLI ALBERI (LATO IPERCOOP) PREVISTI LUNGO LA CICLABILE IN FASE DI REALIZZAZIONE CHE PREVEDE 1 ALBERO OGNI 12 metri SOLO DA UN LATO. Usare muraglioni per inserire verde verticale per ridurre isola di calore.



COMUNE DI GENOVA



53

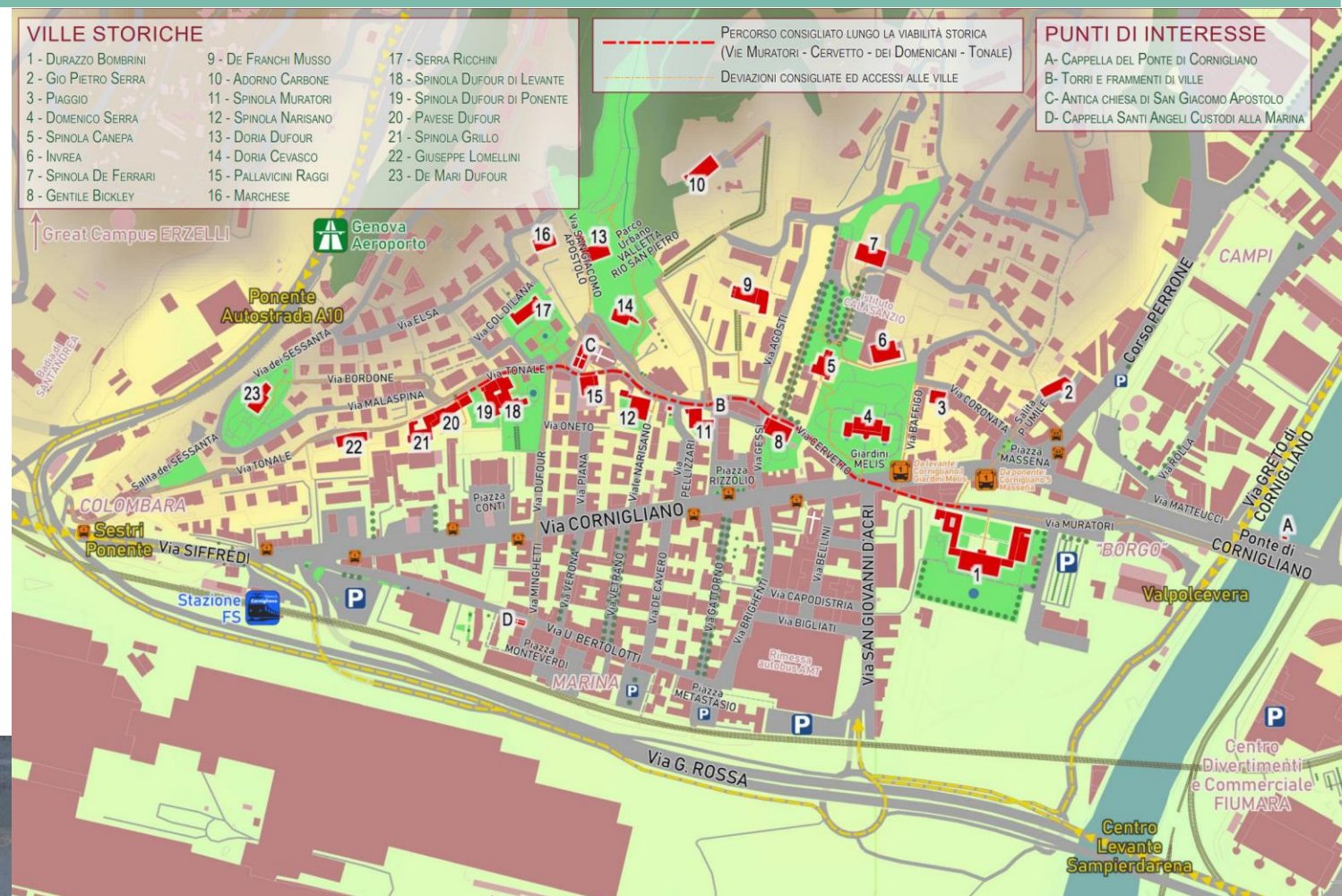


# Municipio VI Medio Ponente – Percorso Ville di Cornigliano

Ogni anno, in primavera Ascovil «Associazione delle Ville di Cornigliano» in collaborazione con diversi stakeholders apre le porte di palazzi e giardini storici attraverso un percorso ed un filo conduttore sempre diverso.

Lungo la strada antica che segue le pendici del colle di Coronata sono conservati, in stretta successione, palazzi padronali con i loro giardini storici e torri di avvistamento.

Si tratta di palazzi prevalentemente cinque-seicenteschi con prevalente tipologia a blocco, scale monumentali e grandissimi saloni.



Gustavo Dufour. Veduta di Cornigliano nel 1870



COMUNE DI GENOVA



54




# Municipio VI Medio Ponente – Oasi faunistica foce T. Polcevera

Progetto di Oasi Faunistica alla foce del torrente Polcevera, nell'ambito del programma integrato di riqualificazione urbana di Cornigliano. Comune di Genova. PN Studio con studio arch. Buffoni. Verde lacustre per raccordare le aree verdi di Villa Bombrini ad un'oasi faunistica alla foce del Polcevera.

La scelta di questo ambito è supportata dall'importante posizione che il sito riveste in relazione alla sosta dei flussi migratori e alla buona riserva di cibo rappresentata dall'abbondante presenza di fauna ittica.

L'intervento determinerebbe una ri-naturalizzazione della foce del torrente, costituendo una connessione tra esso, il parco e le tessere dell'ecomosaico della città, dando avvio ad una riqualificazione più complessiva del suo alveo.

L'ipotesi progettuale contempla la realizzazione di opere di ingegneria naturalistica localizzate in alcuni siti dell'alveo con il fine di consolidarne le sponde e di creare habitat diversificati per le forme di vita presenti in tali ambienti.



PN STUDIO  
PROGETTO NATURA  
di: Agri, Franceschi, Neonato  
collaboratori:  
aspetti ecologici:  
di: Francesco Tomasini  
elaborazione cartografica:  
di: Geol. Riccardo Pozzani  
via Anfossi 18, 20130 Milano  
tel. 02 89662993, fax 02 700503594  
info@pnstudio.net www.pnstudio.net



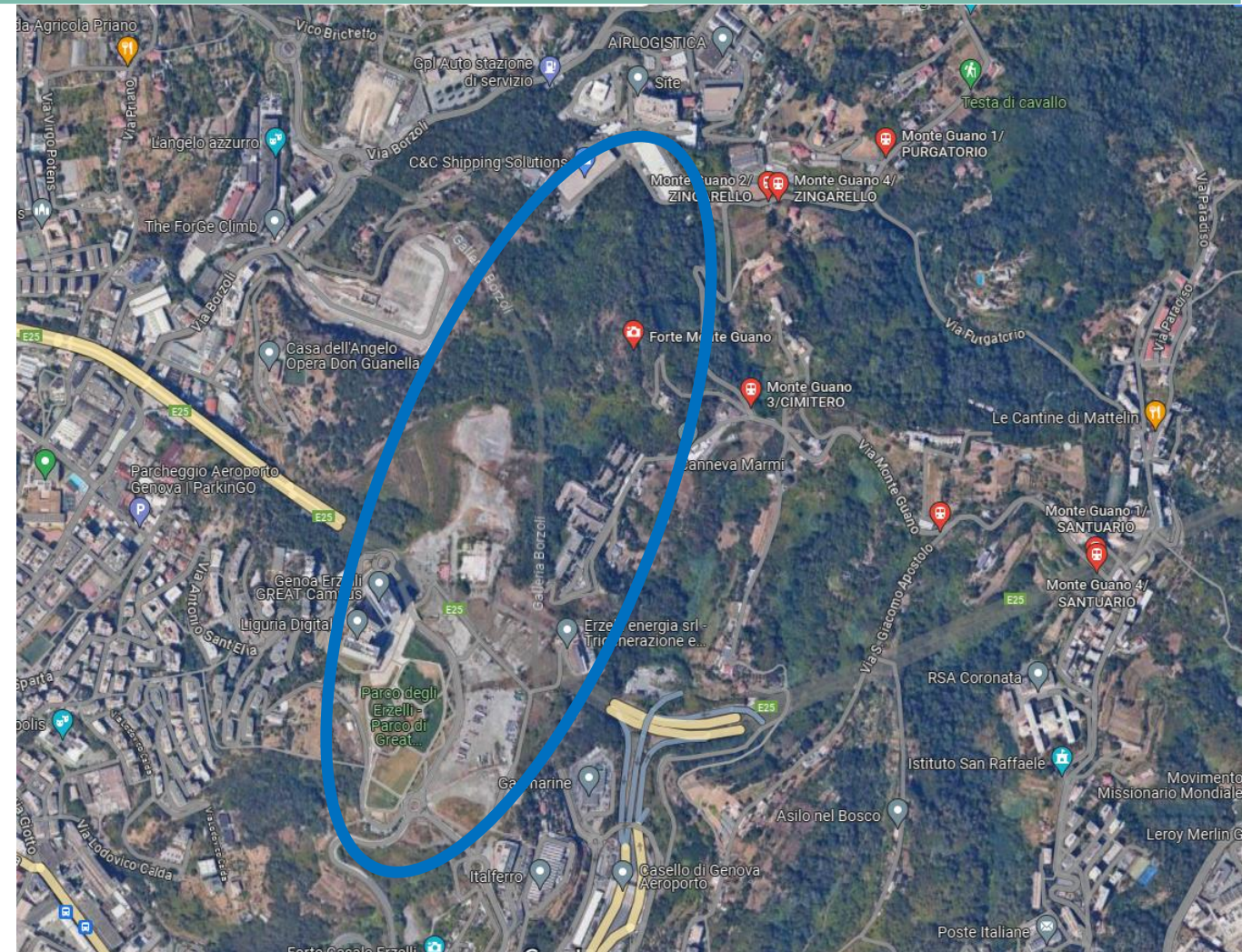
COMUNE DI GENOVA



# Municipio VI Medio Ponente – Parco di Erzelli e Monte Guano

La progettazione del Parco del Monte Guano rappresenta un passo fondamentale verso la creazione di un ampio sistema di parchi che unisca il Parco di Erzelli con la Collina di Coronata. L'opportunità di realizzare un percorso naturalistico può rappresentare l'arteria verde tra due importanti punti di interesse del territorio, valorizzando il paesaggio e offrendo nuovi spazi di fruizione per la comunità locale e i visitatori.

Considerata la natura basaltica del Monte Guano l'orientamento dell'amministrazione è di realizzare una passeggiata pubblica che si snoda lungo il pendio della collina, creando un collegamento diretto e armonioso tra il Polo Universitario di Erzelli e la collina di Coronata. Lungo il tragitto possono trovare realizzazione percorsi fitness e spazi sosta nei punti panoramici.



COMUNE DI GENOVA





# Municipio VII Ponente

**Superficie 7.747,56 ettari**

**Abitanti 55.306**

**n. Famiglie 28.694**



















**Verde progetto**

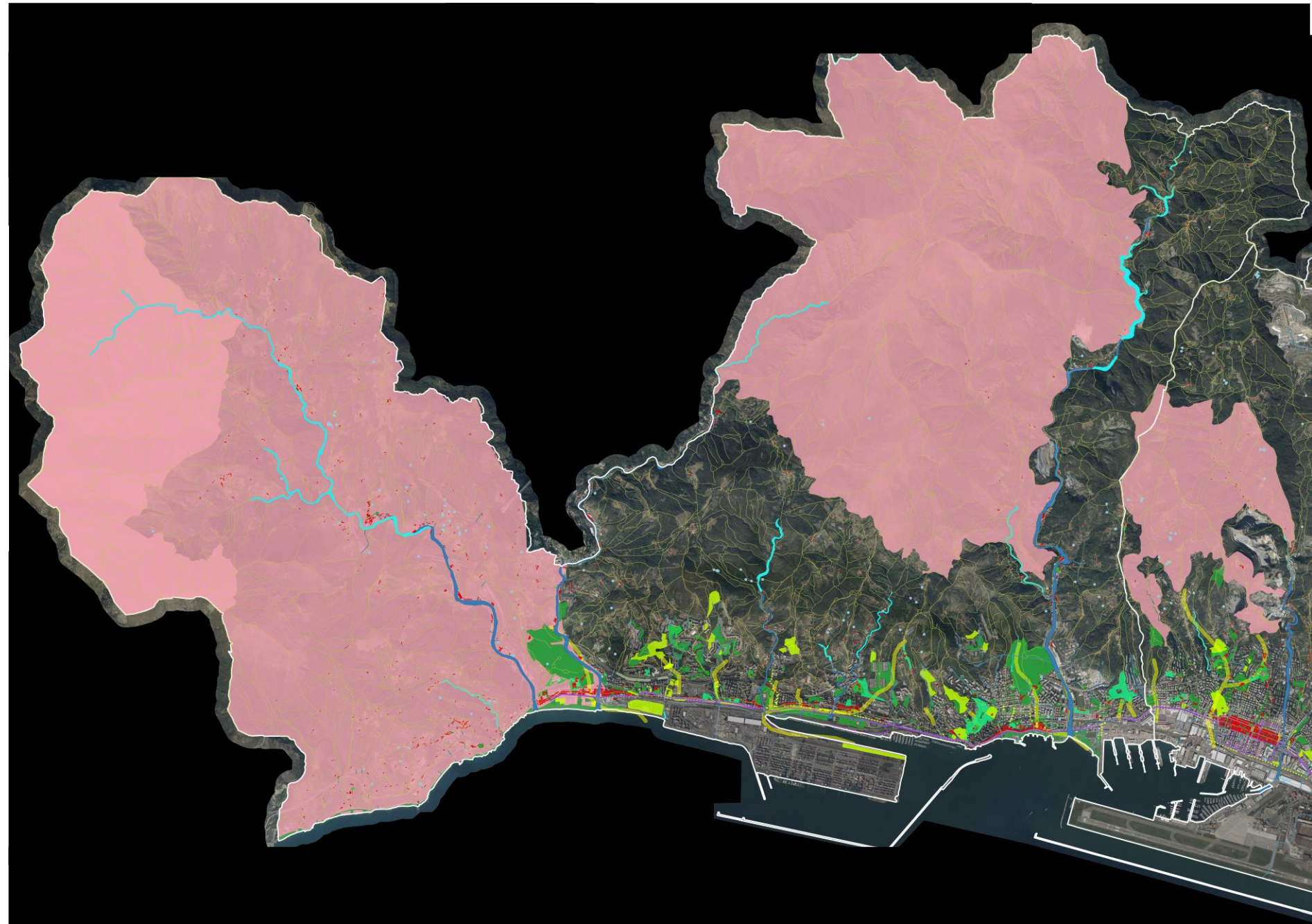
**350.705,61 mq**

(dati al 31/07/2024)

- Area ex Costaguta
- Percorso Ville Cornigliano
- Parco via alle Sorgenti Sulfuree
- Via Novella
- Restauro Orto Botanico Clelia Durazzo Pallavicini

## LEGENDA

	rivi principali alveo coperto
	rivi principali alveo naturale
	rivi principali alveo plateato
	rivi secondari alveo coperto
	rivi secondari alveo naturale
	rivi secondari alveo plateato
	pozzi o sorgenti
	piste ciclabili
	creuze
	sentieri
	elementi storici o di forte identità
	verde pubblico (tratteggiato verde in gestione Aster)
	verde contenuto in altri servizi pubblici
	aree verdi/giardini storici
elementi di progetto:	
	aree verdi di progetto (nuovo impianto o recupero aree degradate)
	viali alberati di progetto
	connessioni ecologiche urbane
	parchi



COMUNE DI GENOVA



GENOVA  
VA  
MORE THAN THIS

# Municipio VII Ponente – Area ex Costaguta

Si propone la riqualificazione dell'area attraverso la creazione di un HUB sportivo, principalmente dedicato agli sport acquatici e da spiaggia, fruibile durante tutto l'arco dell'anno.

Surf Park / Skate Park / Outdoor Workout/ Beach Volley / Fitness Trail / Beach Soccer.

L'inserimento di un simulatore di onde, che possa accogliere manifestazioni sportive di rilievo internazionale, a disposizione di pubblico e atleti, costituirà il fulcro del Polo, che sarà integrato da un'adeguata offerta di servizi.

Il grande parco pubblico costituirà l'elemento aggregatore, all'interno del quale si svilupperanno le attività sportive e le ulteriori funzioni che ne consentano una fruizione H24.

I parcheggi esistenti saranno riqualificati prevedendo pavimentazioni drenanti e alberature.

L'area aperta alla fruizione pubblica costituirà un polmone verde per la mitigazione climatica e l'incremento della biodiversità; un polo per il relax e il tempo libero, dotato di una variegata offerta di servizi per i cittadini, connesso con il tessuto urbano esistente presente a Nord, in un rinnovato contesto ambientale.



COMUNE DI GENOVA



58



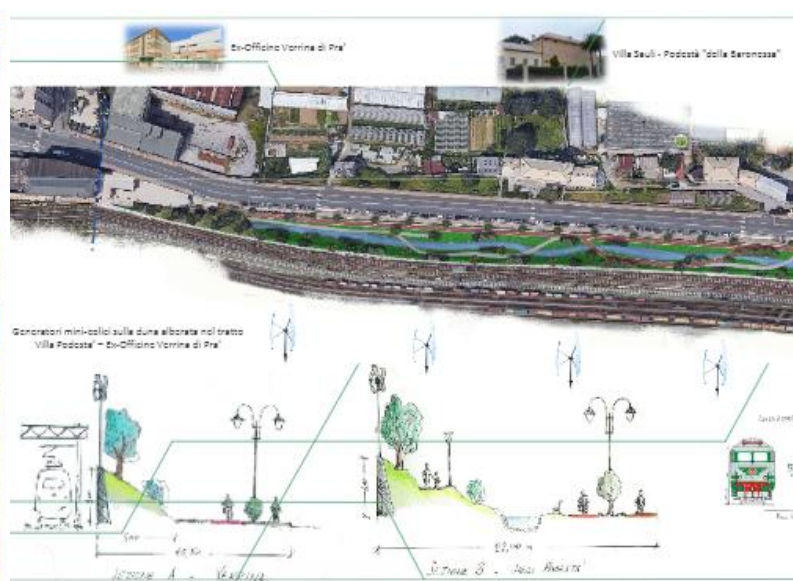
# Municipio VII Ponente – Via delle Ville di Pra'

Valorizzazione del sistema delle creuze e riqualificazione del parco pubblico delle Sorgenti Sulfuree a Pra' Palmaro. Il progetto riguarda la riqualificazione del parco pubblico delle Sorgenti Sulfuree e del tratto di creuza che lo attraversa, con l'intento di innescare un processo virtuoso di valorizzazione delle connessioni pedonali con i quartieri residenziali collinari e di integrazione della comunità delle alture residenziali, nel processo di riqualificazione generale.

La riqualificazione comprende il campetto sportivo interno al parco, delle gradinate e dei locali sottostanti, attualmente in condizioni di degrado, e nella risistemazione dell'area di parco gravitante intorno al campetto, con relativi spazi verdi e percorsi, anche al fine di garantirne la piena accessibilità.

Riqualificazione di spazi pubblici a uso sportivo e riforestazione di aree boschive a margine del quartiere di edilizia sociale di via Novella. Obiettivo del progetto è attirare un'utenza anche non residente in via Novella, per rendere l'area un polo di aggregazione a livello urbano.

La proposta di intervento sugli spazi aperti prevede due diverse linee d'azione: le opere di realizzazione dei nuovi spazi ludico-sportivi e aggregativi; l'intervento di riforestazione dei versanti con acclività elevata a margine del complesso edilizio, con l'inserimento di nuclei di rimboschimento. (Bando Pinqua)



COMUNE DI GENOVA



59

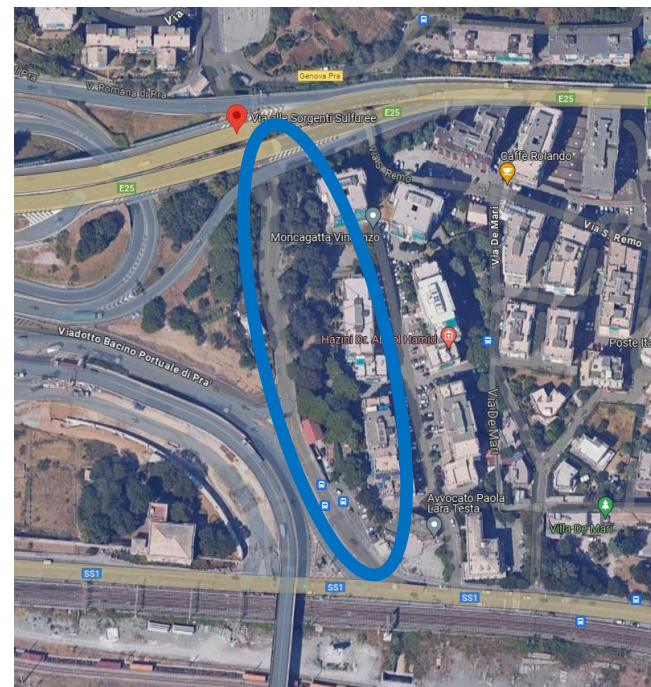


# Municipio VII Ponente – Parco via alle Sorgenti Sulfuree

Il progetto nasce come valorizzazione del sistema delle Creuze e riqualificazione del Parco Pubblico di via delle Sorgenti Sulfuree e del tratto di creuza che lo attraversa, con l'intento di valorizzare le connessioni pedonali verso i quartieri residenziali collinari e di reintegrazione della comunità di collina verso mare.

Le opere di riqualificazione del Parco di via delle Sorgenti Sulfuree sono volte a ripristinare e riqualificare le strutture esistenti mediante interventi studiati allo scopo di ricreare il collegamento mare/monte sono orientate alla cura del manto vegetazionale.

All'interno del parco è previsto il restyling del campo sportivo e la ricostruzione delle gradinate.



COMUNE DI GENOVA





# Municipio VII Ponente – Restauro Orto Botanico Clelia Durazzo Pallavicini

Il progetto prevede il restauro dell'Orto Botanico Clelia Durazzo Pallavicini intervenendo su tutte le strutture delle serre esistenti A B C e Serra Trenino, sia per le parti architettoniche (murature e coperture) sia per i sistemi termici (riscaldamento e ventilazione), nonché sui sistemi di ombreggiamento.

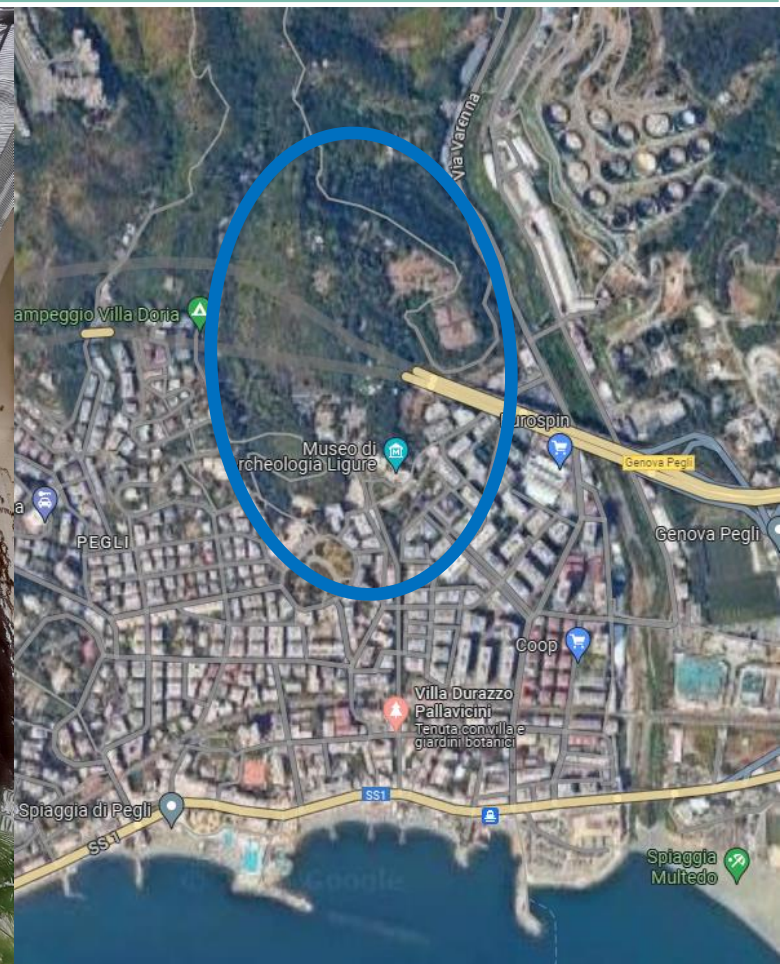
Sono previsti interventi di restauro e recupero dei manufatti edili di servizio quali magazzini, bagni locali tecnici al fine di rendere fruibile l'Orto non solo tramite lo Scalone monumentale ma anche tramite un ascensore verticale posizionato tra l'Orto e il viale d'accesso al complesso.

Sono previsti interventi di restauro e riordino di tutti gli spazi esterni con il ripristino delle vasche per le piante acquatiche esterne alla serra.

Saranno oggetto di restauro gli arredi storici quali fontane, panchine e la ringhiera perimetrale a sud nonché il restauro e la sistemazione di un mascherone antico, oggi conservato e in attesa di recupero.

Per quanto riguarda l'impianto di illuminazione degli spazi esterni sono previste luci segnapasso che permettano un'agibilità notturna di base e colonnine di alimentazione per necessità temporanee.

Saranno ripristinate il pergolato delle rose ed il gazebo. Si prevede il reimpianto delle siepi topiate lungo le particelle disposte attorno alla fontana circolare nella parte ovest del giardino come da disegno originario.



**INTERVENTI DI PROGETTO**

- Restaurare e posa di predellino per gli elementi storici in marmo (compresa verifica del funzionamento delle acque)
- Ripristino del pergolato delle rose
- Montaggio dei secchi tramite elicotro e ripascimento dello strato di ghiaia
- Realizzazione e montaggio dell'ascensore di collegamento con il viale d'accesso al Parco (compresa la sistemazione dei piazzali relativi)
- Campione di coltivazione da ristrutturare (vedi relazione di progetto pag.30-31)
- Sistemazione della struttura delle vasche di contenimento
- Ripristino dei locali bagni
- Ristrutturazione delle opere edili a supporto dell'allestimento botanico
- Ripristino della scala in ghisa
- Realizzazione e montaggio del Gazebo delle rose compresa la sua pavimentazione
- Demolizione di due campate della struttura del pergolato delle rose sottostanti dal peso delle piante
- Realizzazione di nuovo impianto di illuminazione
- Realizzazione di nuovo impianto di illuminazione
- Ricostruzione del parapetto esterno e montaggio della ringhiera originaria restaurata
- Rinforzo del parapetto esistente
- Consolidamento della ringhiera esistente su Via della Maona
- Completamento della costruzione del box interrato (compreso del vano per impianto di sollevamento ascensore)
- Ripristino degli elementi a sostegno delle piante esposte
- Formazione di siepi topiate da realizzare con *Myrtilus africana*

**SERRA A** (vedi tav. n° 18)  
 Interventi di ripristino delle murature, strutture in acciaio e vetri  
 Revisione degli impianti di controllo microclimatico (umidificazione, ventilazione)  
 Rifacimento dell'impianto di riscaldamento autonomo  
 Revisione degli impianti di ombreggiamento

**SERRA B** (vedi tav. n° 19)  
 Interventi di ripristino delle murature, strutture in acciaio e vetri  
 Revisione degli impianti di controllo microclimatico (umidificazione, ventilazione)  
 Rifacimento dell'impianto di riscaldamento autonomo  
 Revisione degli impianti di ombreggiamento

**SERRA C** (vedi tav. n° 20)  
 Interventi di ripristino delle murature, strutture in acciaio e vetri  
 Revisione degli impianti di controllo microclimatico (umidificazione, ventilazione)  
 Rifacimento dell'impianto di riscaldamento autonomo  
 Sostituzione degli impianti di ombreggiamento

**SERRA "TRENINO"** (vedi tav. n° 21)  
 Revisione degli impianti di controllo microclimatico (umidificazione, ventilazione)  
 Rifacimento dell'impianto di riscaldamento autonomo  
 Intervento di ripristino degli impianti di ombreggiamento

COMUNE DI GENOVA	
DIREZIONE DI AREA INFRASTRUTTURE OPERE PUBBLICHE - MANUTENZIONE E VERDE PUBBLICO	
Progetto: Progetto generale	
Scale: 1:1000	Rev: 1



# Municipio VIII Medio Levante

**Superficie 602,51 ettari**

**Abitanti 57.921**

**n. Famiglie 30.072**

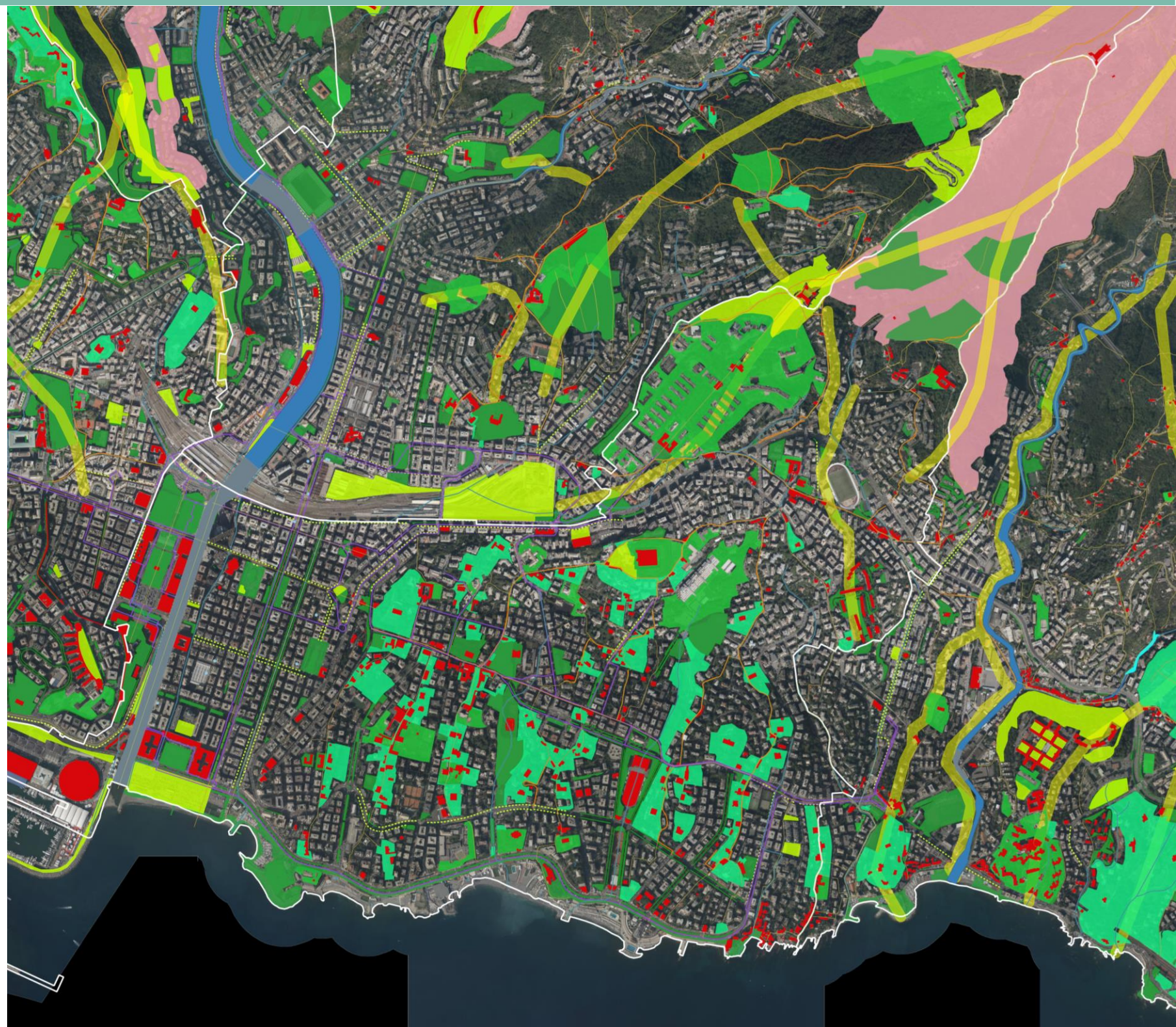
**Verde progetto 144.525,07 mq**

(dati al 31/07/2024)

- Piazzale Kennedy
- Viale Brigate Partigiane
- Via Giuseppe Casaregis
- Via Alessandro Rimassa
- Via Antonio Cecchi
- Via Carlo Barabino
- Via della Libertà
- Piazza Paolo da Novi
- Corso Buenos Aires

## LEGENDA

	rivi principali alveo coperto
	rivi principali alveo naturale
	rivi principali alveo plateato
	rivi secondari alveo coperto
	rivi secondari alveo naturale
	rivi secondari alveo plateato
	pozzi o sorgenti
	piste ciclabili
	creuze
	sentieri
	elementi storici o di forte identità
	verde pubblico (tratteggiato verde in gestione Aster)
	verde contenuto in altri servizi pubblici
	aree verdi/giardini storici
elementi di progetto:	
	aree verdi di progetto (nuovo impianto o recupero aree degradate)
	viali alberati di progetto
	connessioni ecologiche urbane
	parchi



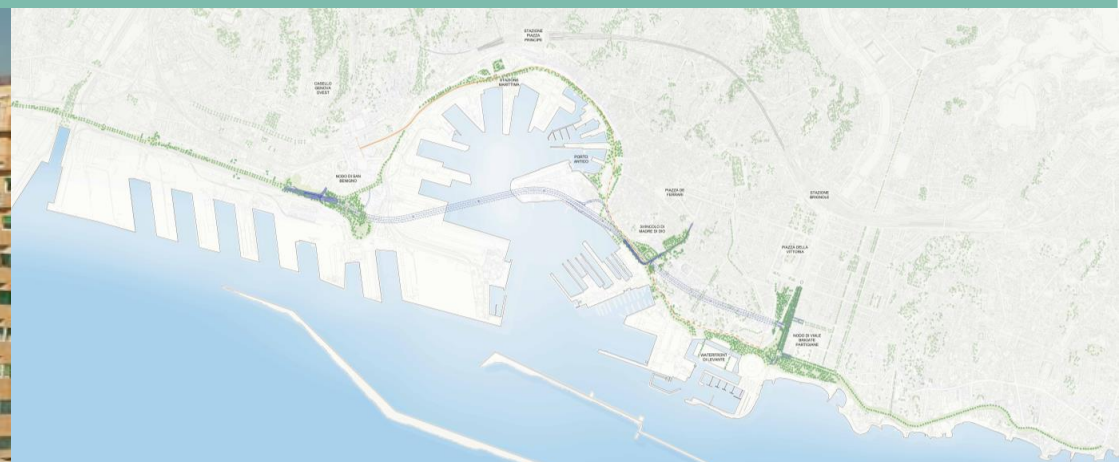
COMUNE DI GENOVA



63

GENOVA  
MORE THAN THIS

# Municipio VIII Medio Levante – Piazzale Kennedy



E' previsto un grande parco lineare da 20mila metri quadrati, con 350 alberi disposti su due rettangoli e un ampio boulevard centrale da usare per eventi fieristici e manifestazioni, a partire da Euroflora 2025. Una pista ciclabile e una passeggiata a mare che conetteranno la promenade di corso Italia alle aree pubbliche del **Waterfront di Levante**. Nel sottosuolo, un parcheggio interrato che ospiterà circa 200 posti auto. E tutto intorno, una nuova viabilità che contempla l'eliminazione della rotatoria della Foce, in previsione di abbattere il tratto iniziale della Sopraelevata che verrà sostituito dal tunnel subportuale.



Finanziato dall'Unione europea  
NextGenerationEU

The Waterfront di Levante project designed by @RPBW and @OBR Open Building Research



COMUNE DI GENOVA

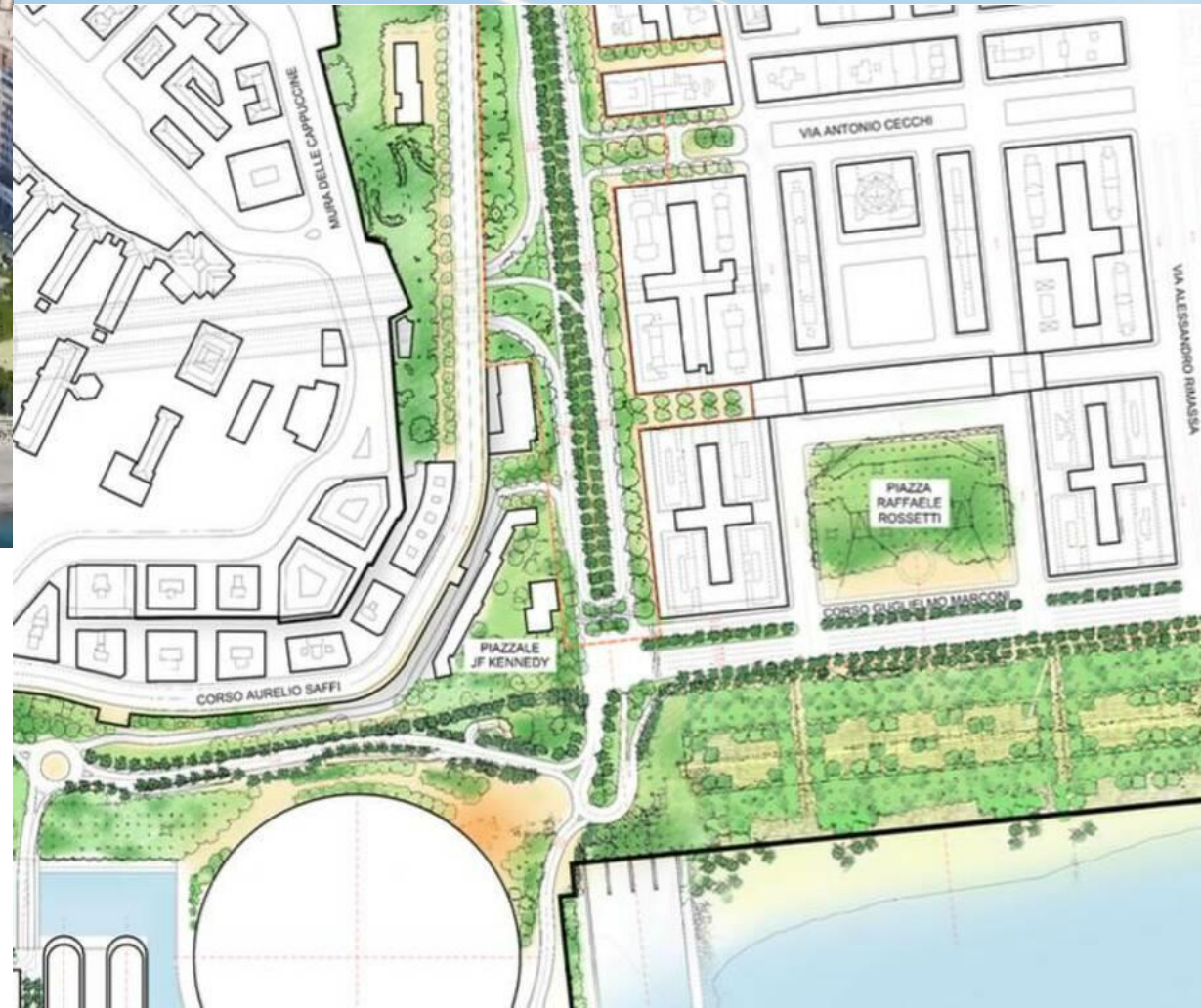
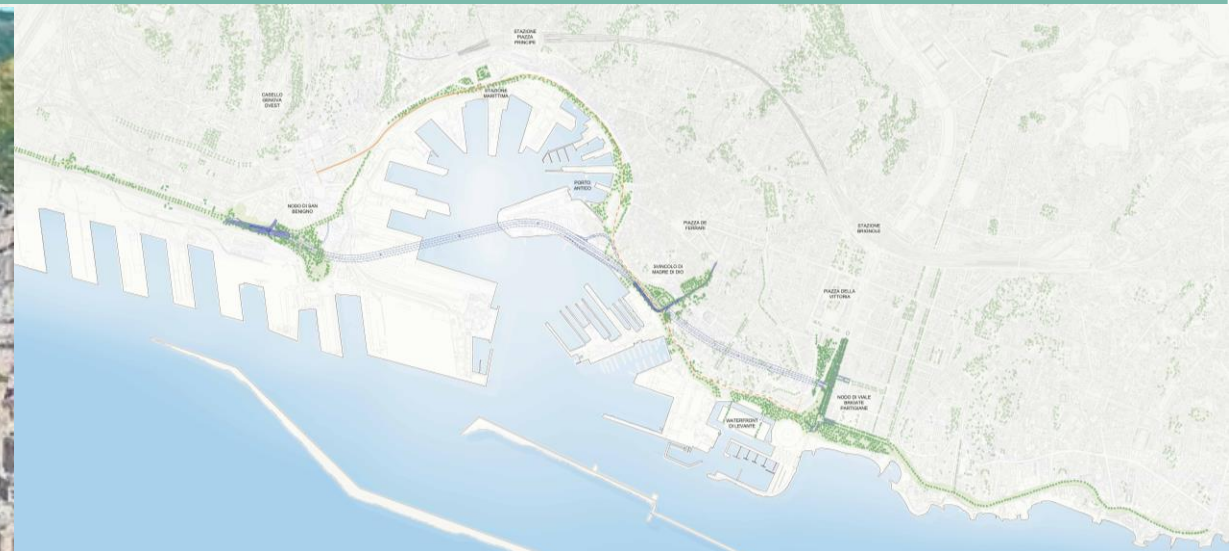


64





# Municipio VIII Medio Levante – Viale Brigate Partigiane



Il progetto del **Tunnel Subportuale** di Genova ha ricevuto il via libera della commissione del Consiglio superiore dei lavori pubblici. Il disegno architettonico di questo progetto è stato affidato a Renzo Piano Building Workshop con il supporto di AG&P greenscape per la progettazione del paesaggio.

Il tunnel, con un tracciato di circa 4 km, è un'infrastruttura strategica che permetterà di separare i flussi di traffico diretti al porto da quelli verso la città.

I nuovi spazi verdi sono resi possibili dalla realizzazione di una nuova viabilità che contempla l'eliminazione della rotatoria della Foce e l'abbattimento del tratto iniziale della Sopraelevata che verrà sostituito dal tunnel subportuale.

L'intero intervento, che ospiterà circa 8 ettari di aree pubbliche verdi o pedonali, porterà benefici sul piano dei trasporti, sulla fruibilità degli spazi pubblici, sulla valorizzazione del patrimonio storico e culturale e sull'attrattività turistica.




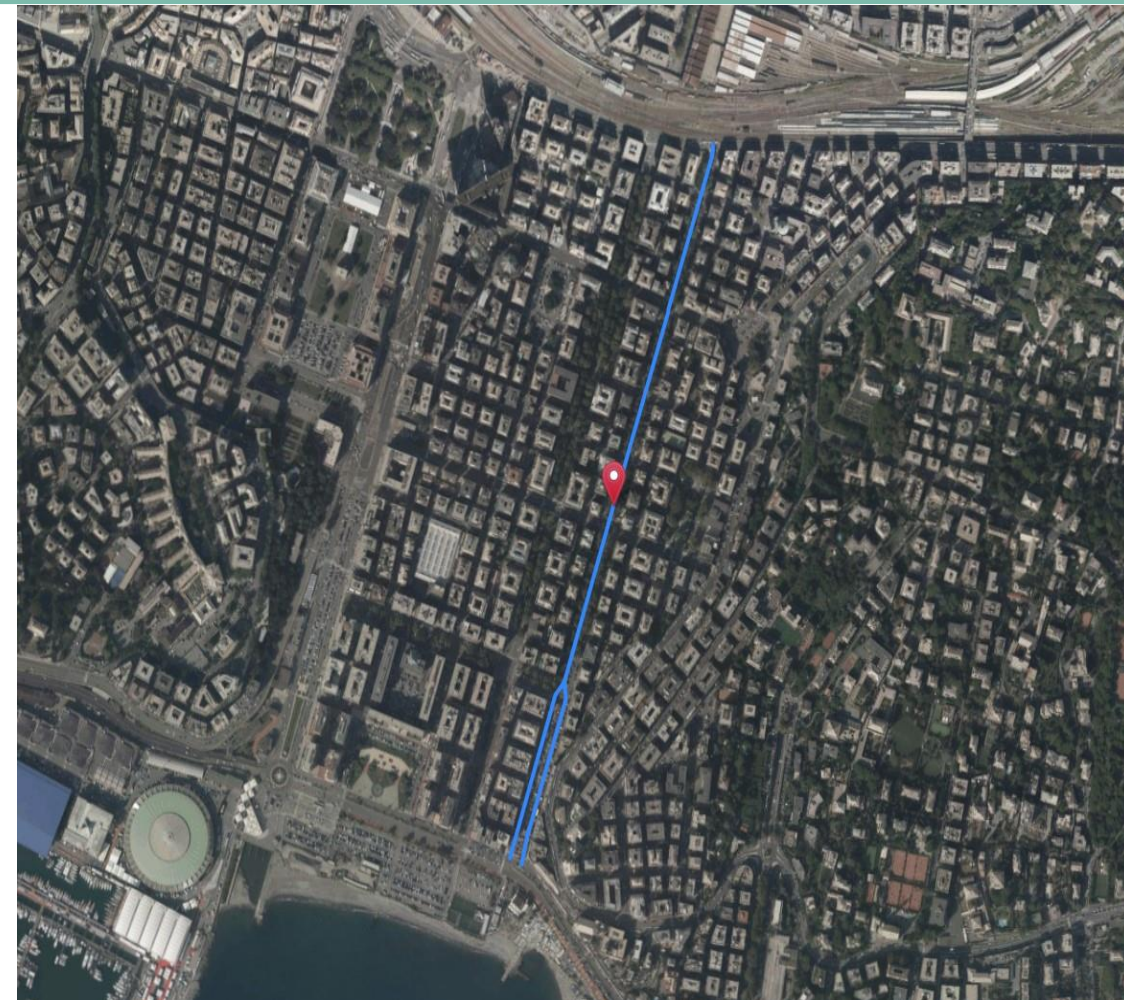
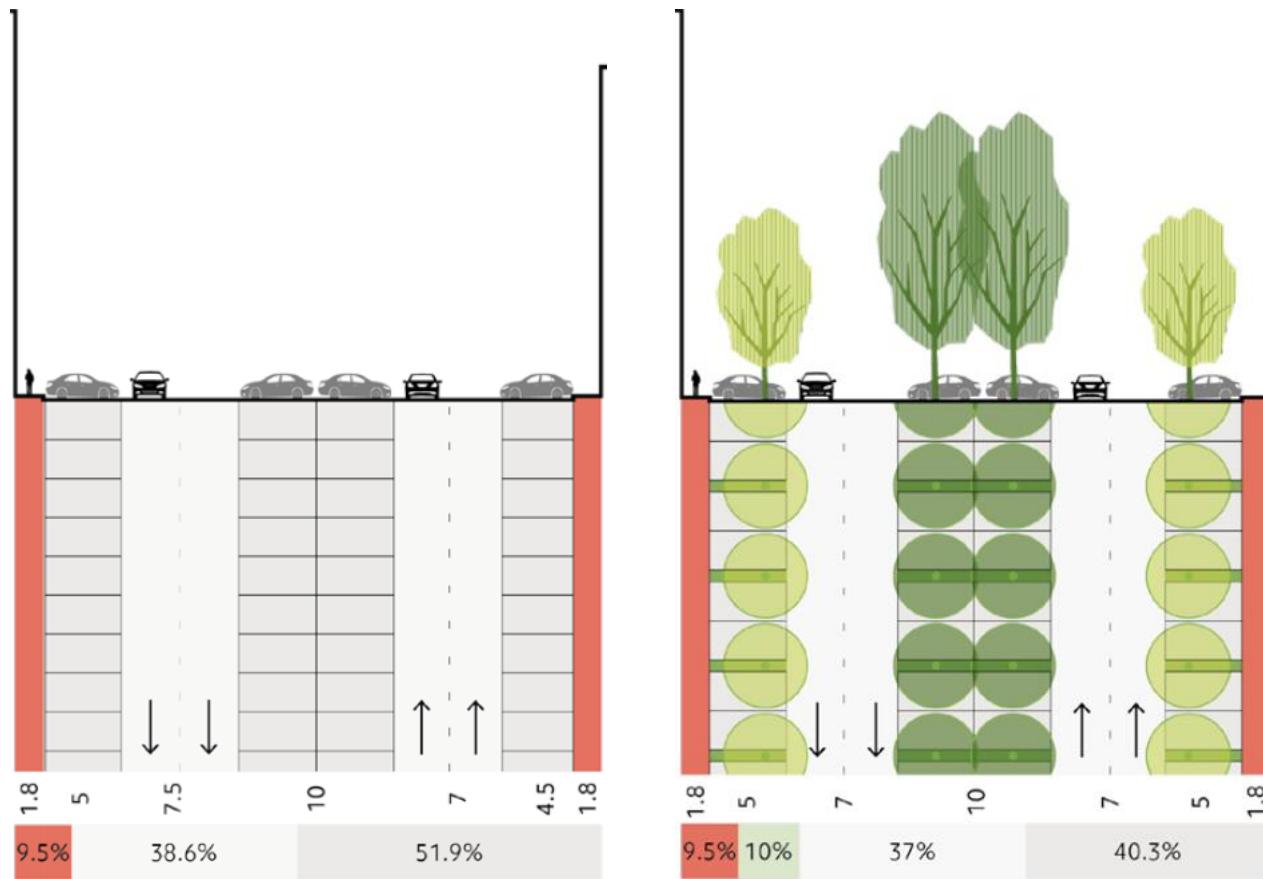
*The Waterfront di Levante  
project designed by  
@RPBW and @OBR Open  
Building Research*



COMUNE DI GENOVA



# Municipio VIII Medio Levante – Via Giuseppe Casaregis




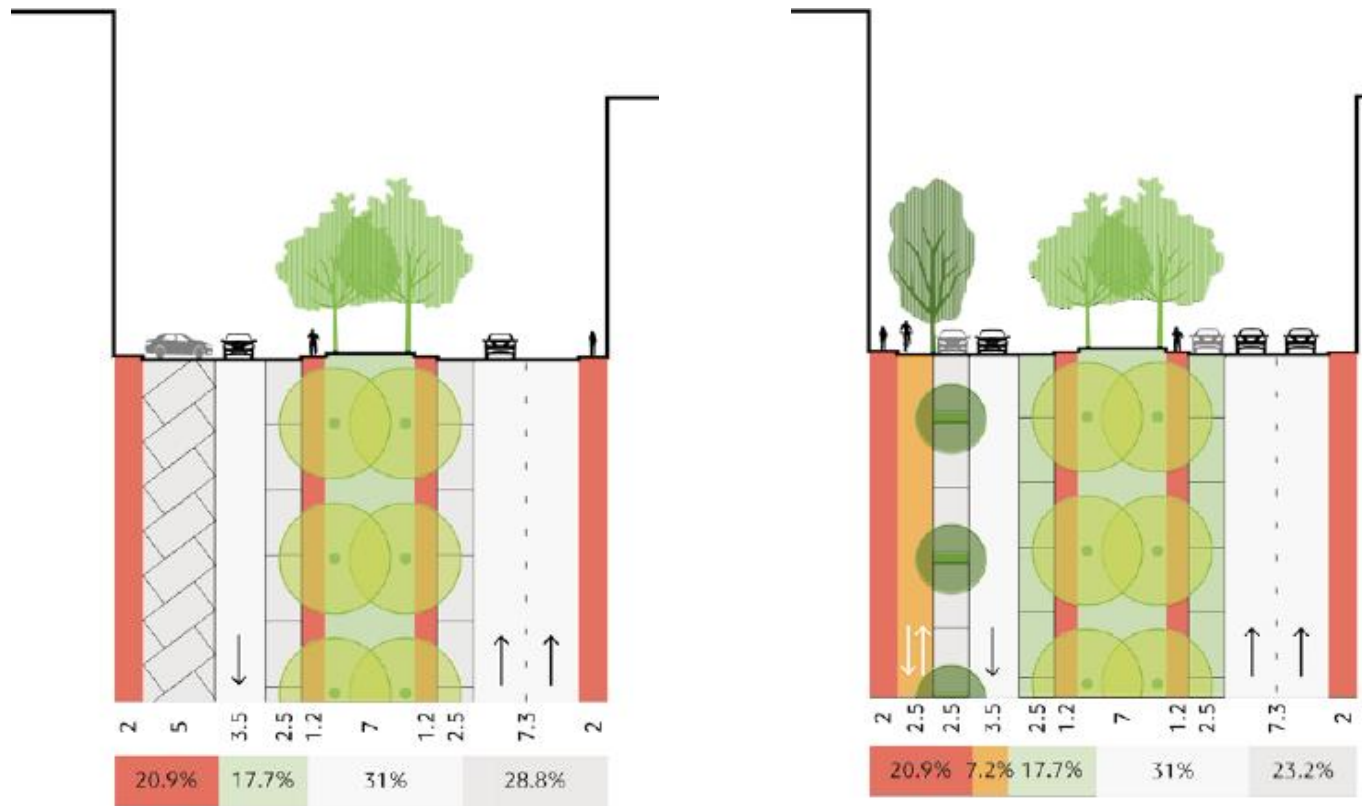
COMUNE DI GENOVA



66



# Municipio VIII Medio Levante – Via Alessandro Rimassa



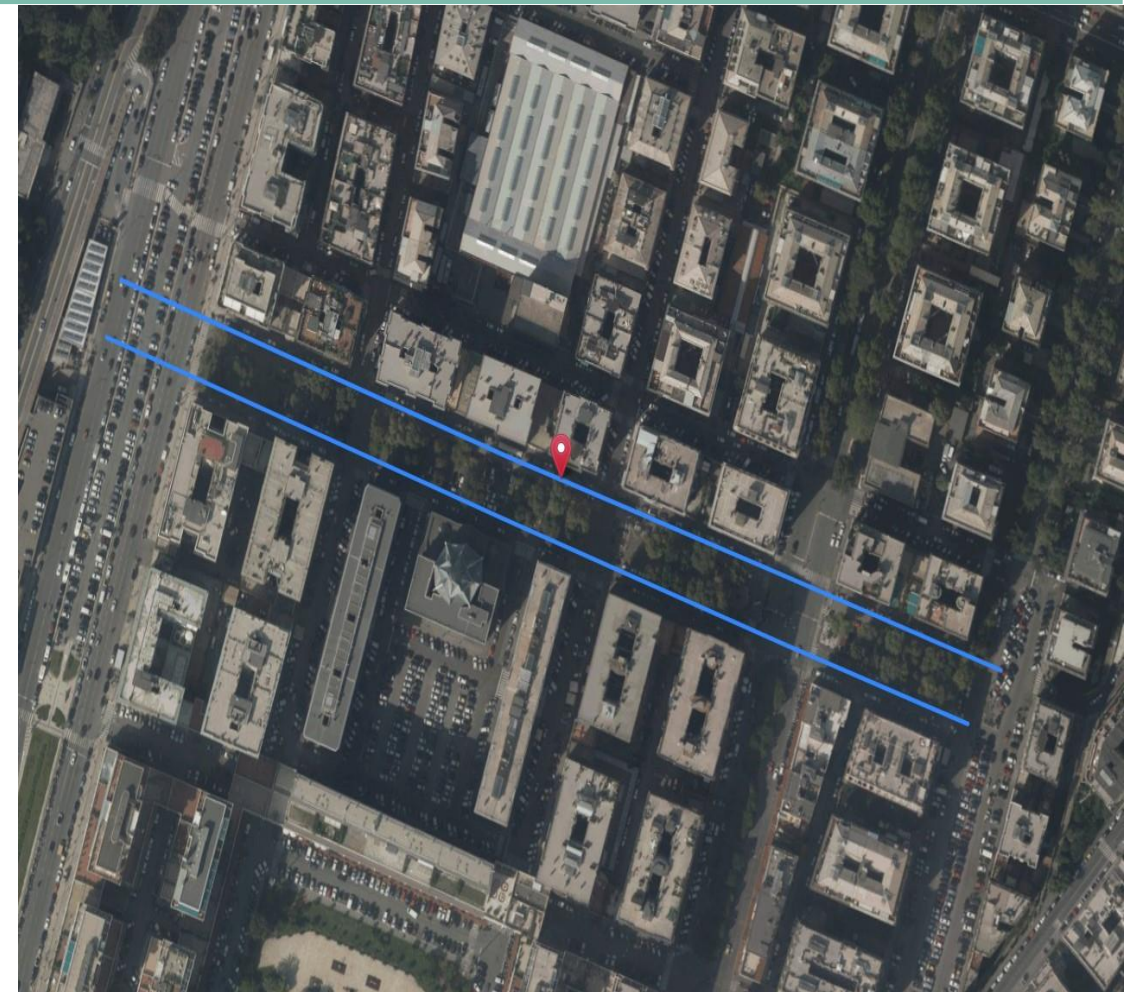
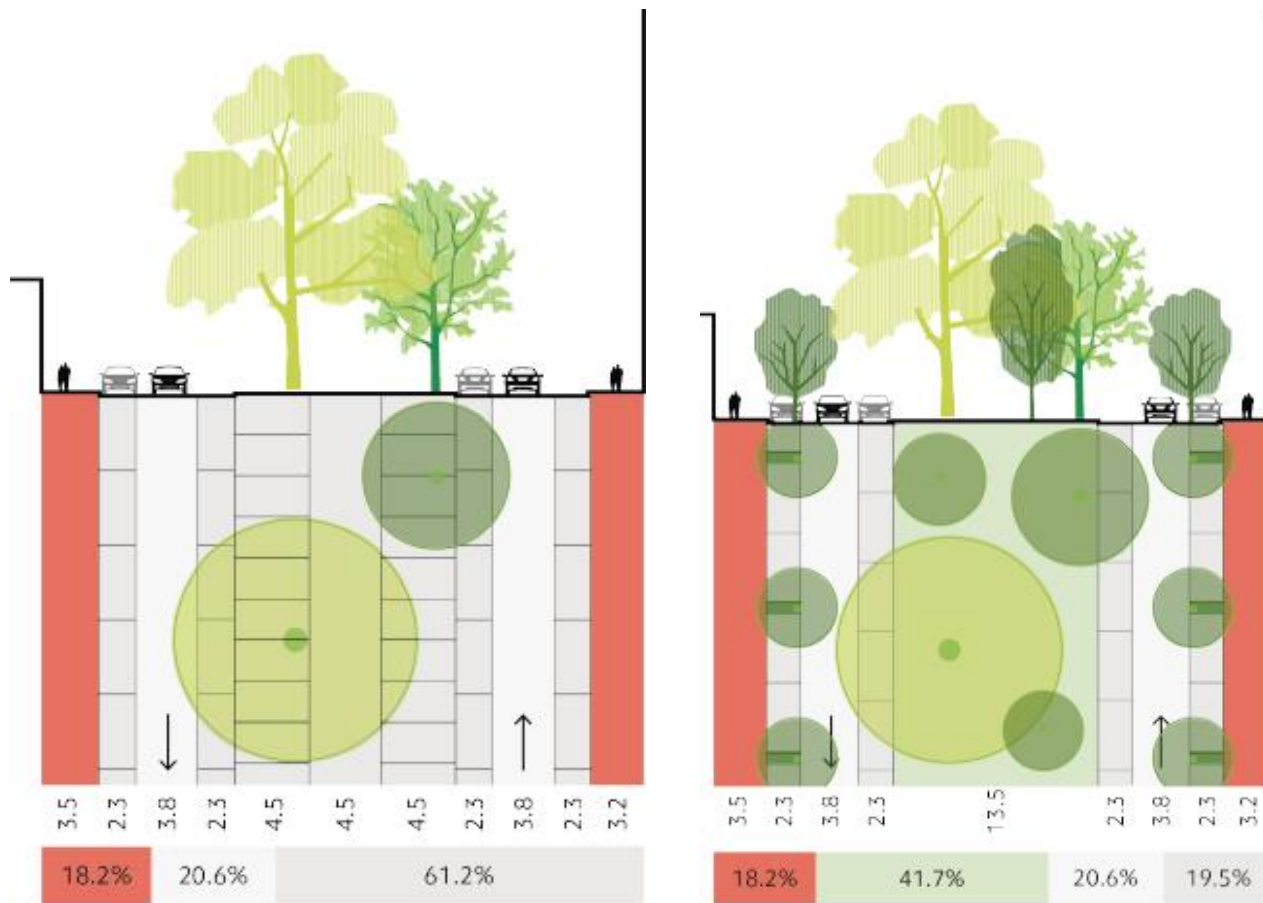
COMUNE DI GENOVA




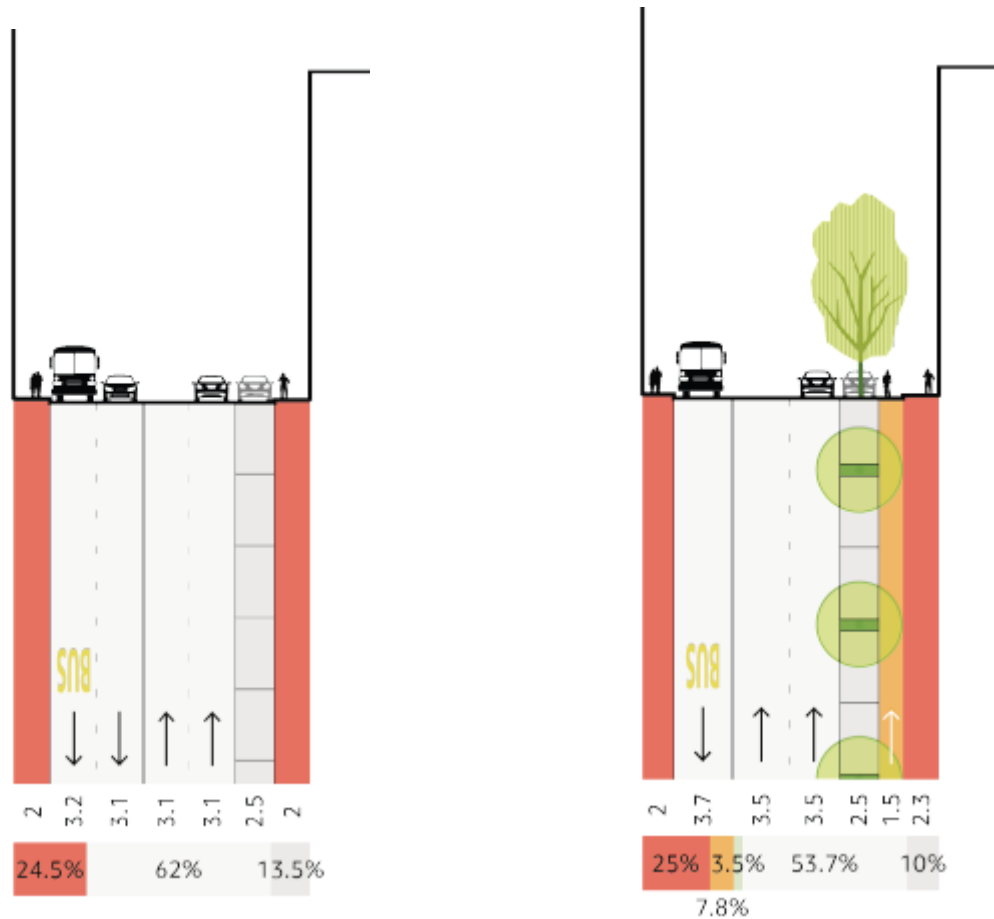
67



# Municipio VIII Medio Levante – Via Antonio Cecchi



# Municipio VIII Medio Levante – Via Carlo Barabino



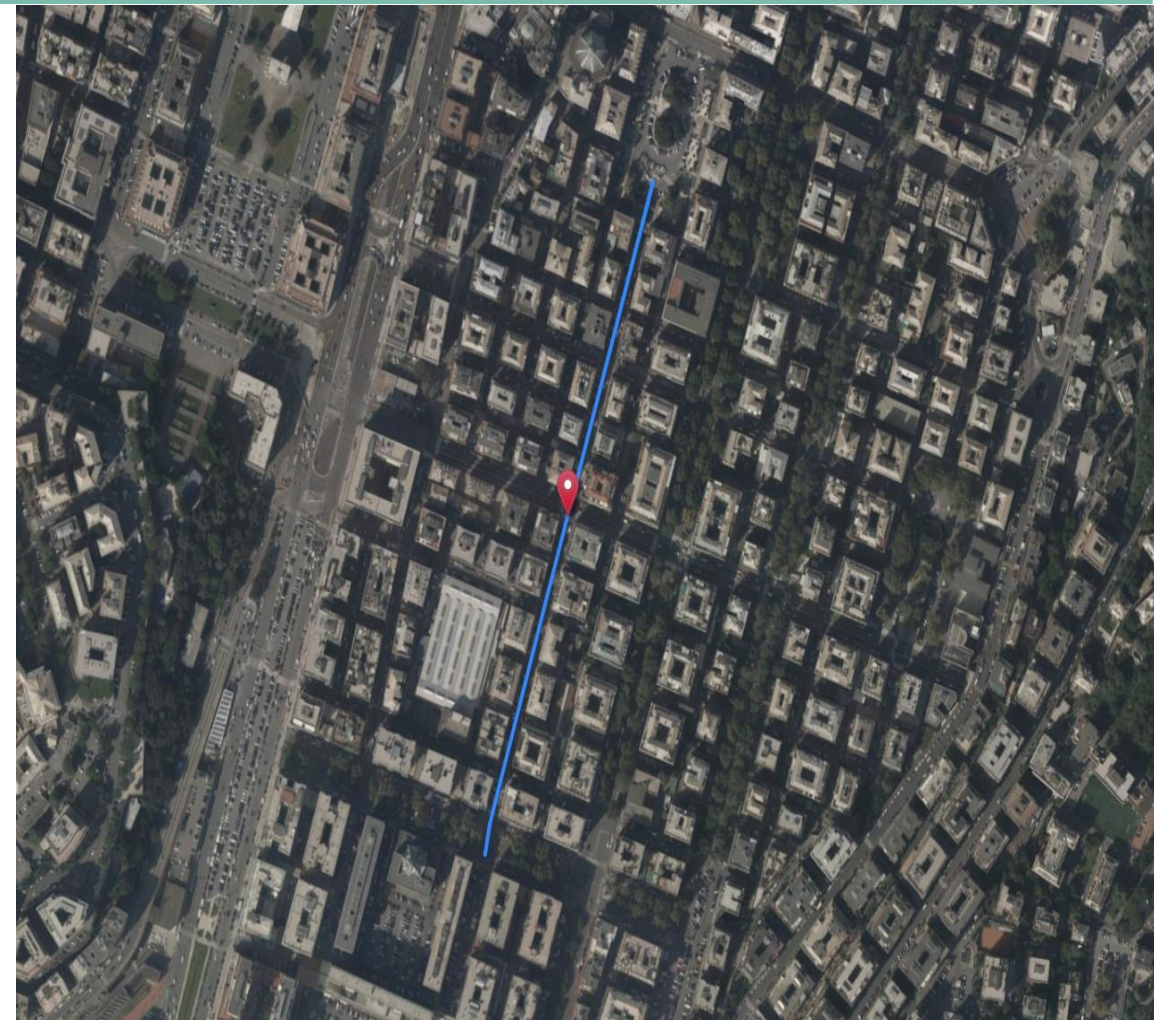
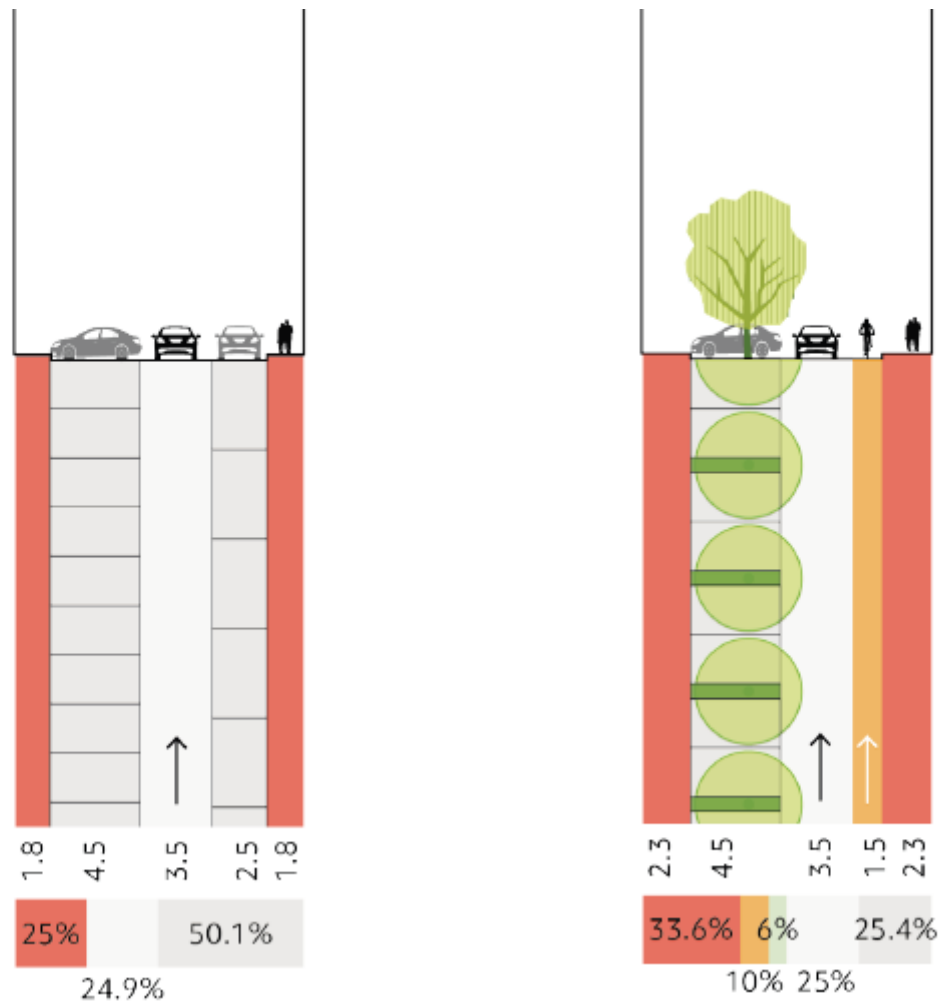
COMUNE DI GENOVA



69



# Municipio VIII Medio Levante – Via della Libertà



COMUNE DI GENOVA

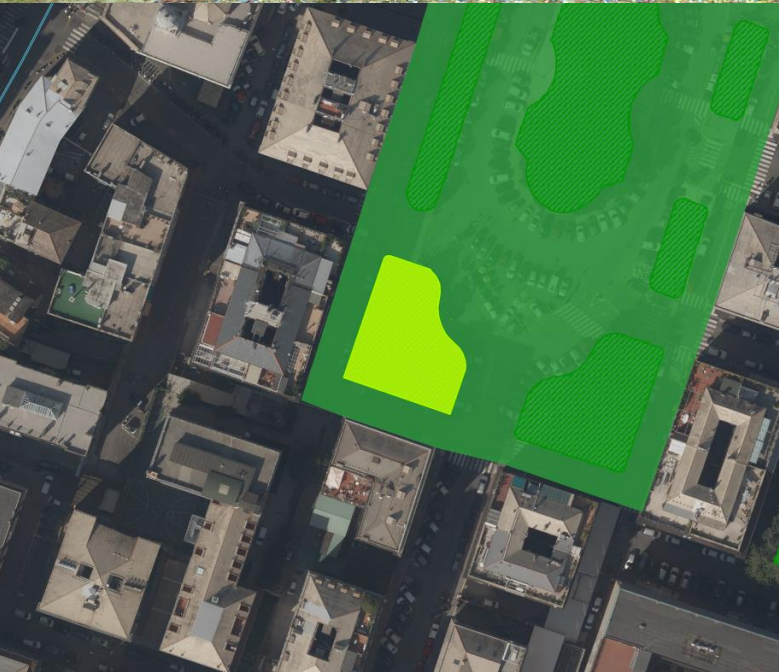
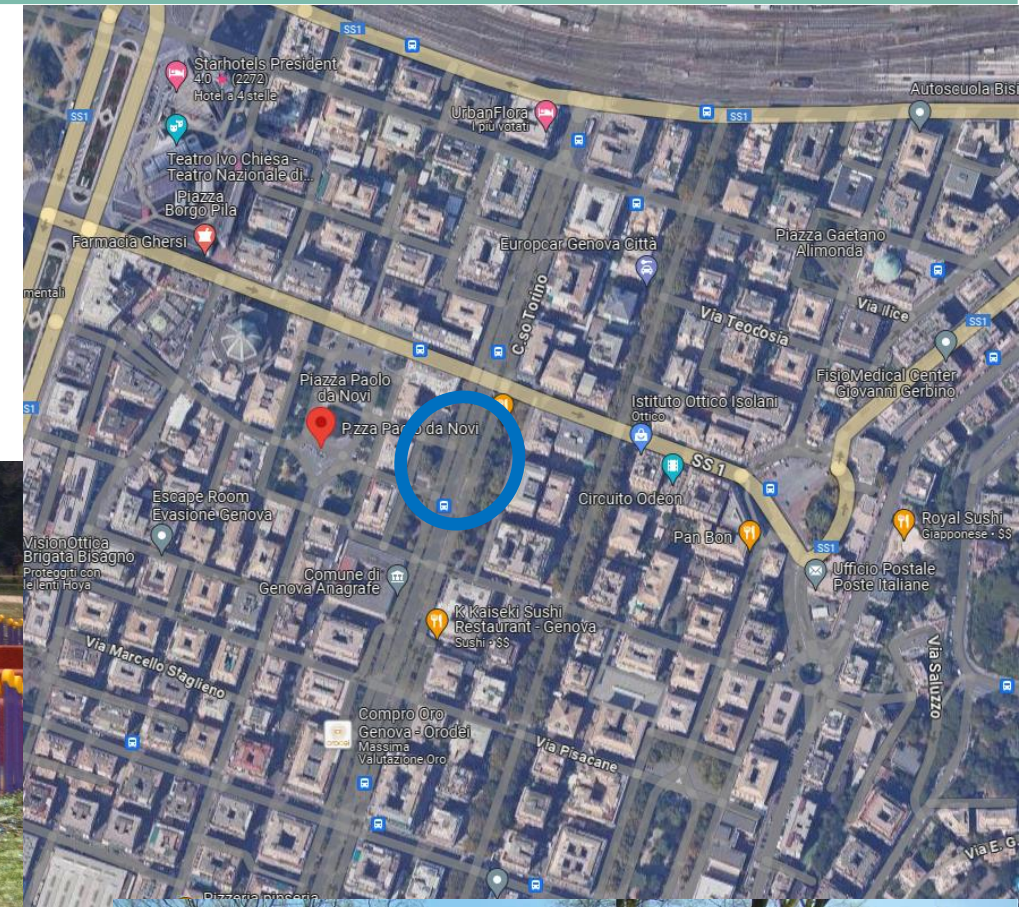


GENOVA  
MORE THAN THIS

# Municipio VIII Medio Levante – Piazza Paolo da Novi

Considerata la commistione di funzioni che si concentrano in Piazza Paolo da Novi e la forte commistione con il traffico veicolare è stata identificata un'area da destinare a spazio gioco per bambini protetta.

E' stato individuata la porzione a sud ovest in quanto in prossimità di una scuola. Similmente si considera buona pratica da adottare ogni qual volta una scuola materna o primaria presenta l'uscita in prossimità di uno spazio pubblico.



COMUNE DI GENOVA



71

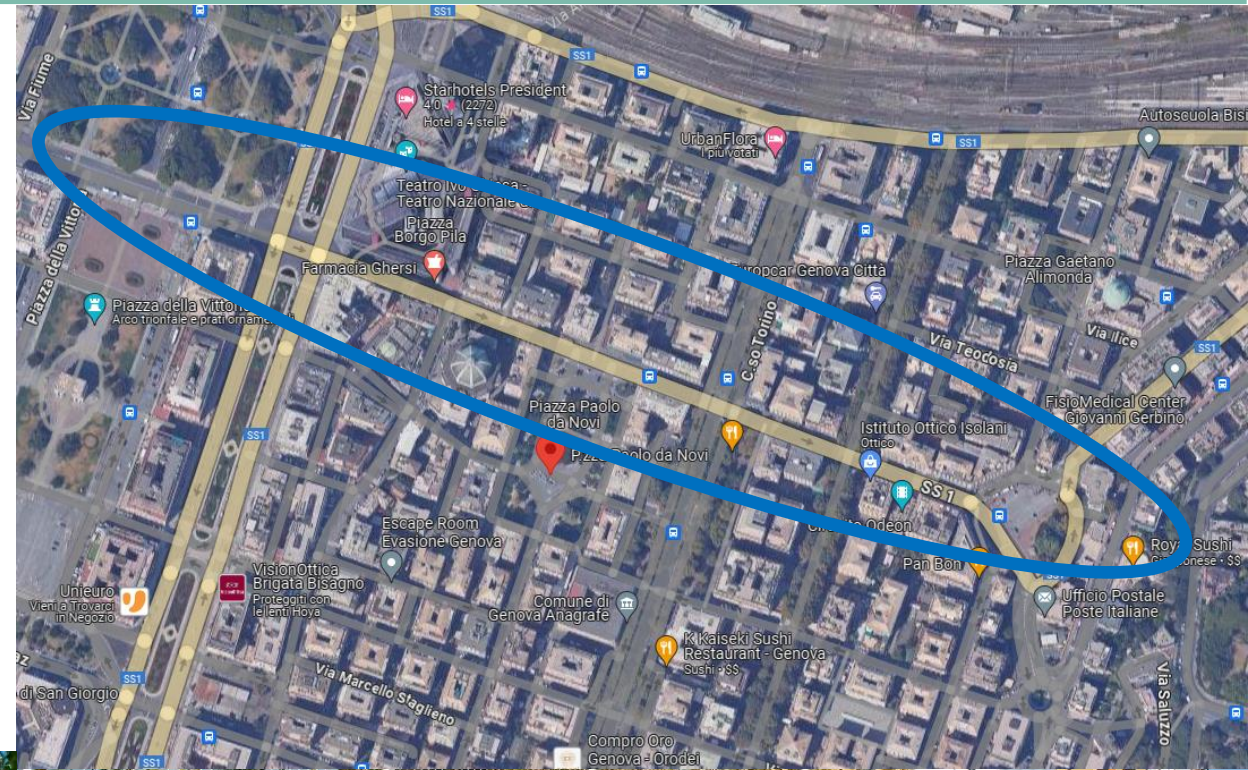


# Municipio VIII Medio Levante – Corso Buenos Aires

Corsi Buenos Aires potrebbe costituire il naturale proseguimento delle passeggiate da Piazza De Ferrari a Piazza Tommaseo se tutto il percorso, terminata Via XX Settembre con i suoi portici, permettessero di camminare all'ombra in uno spazio confortevole e verde. Quest'asse inoltre è ortogonale a Viale Brigate Partigiane da Brignole all'Waterfront di Levante.

DEIMPERMEABILIZZAZIONE, RACCOLTA E FILTRAGGIO ACQUE PRIMA PIOGGIA PER IRRIGAZIONE E MESSA A DIMORE DI NUOVE ALBERATURE

RIDUZIONE DELL'IMPATTO DEL TRAFFICO E MAGGIORE ATTENZIONE AL PEDONE.



COMUNE DI GENOVA



72





# Municipio IX Levante

**Superficie 3.659,87 ettari**

**Abitanti 60.588**

**n. Famiglie 31.921**





**Verde progetto**

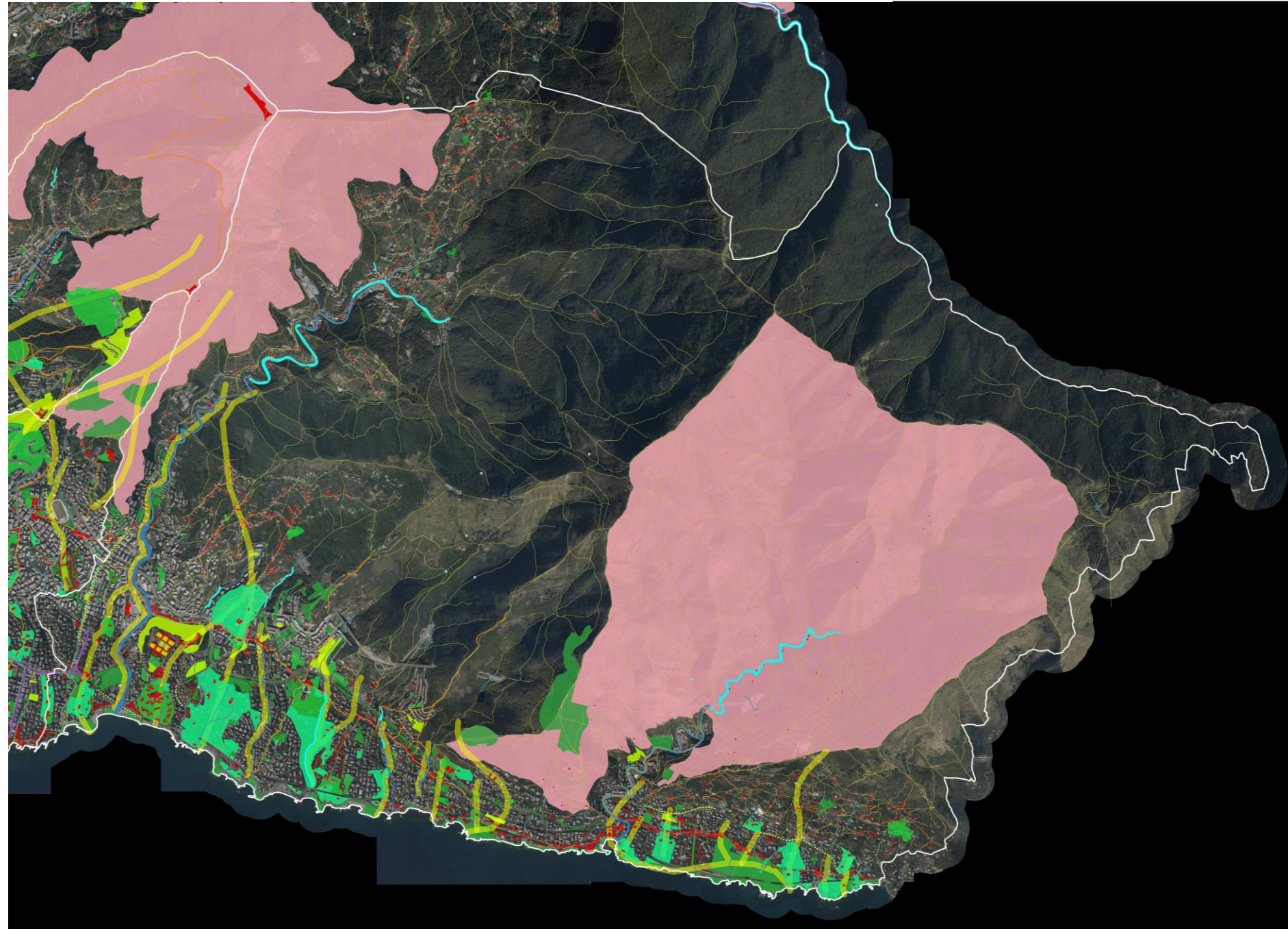
**128199,94 mq**

(dati al 31/07/2024)

- Ex Ospedale Psichiatrico di Quarto Nuovo Istituto
- Ex Ospedale Psichiatrico di Quarto Vecchio Istituto

## LEGENDA

	rivi principali alveo coperto
	rivi principali alveo naturale
	rivi principali alveo plateato
	rivi secondari alveo coperto
	rivi secondari alveo naturale
	rivi secondari alveo plateato
	pozzi o sorgenti
	piste ciclabili
	creuze
	sentieri
	elementi storici o di forte identità
	verde pubblico (tratteggiato verde in gestione Aster)
	verde contenuto in altri servizi pubblici
	aree verdi/giardini storici
elementi di progetto:	
	aree verdi di progetto (nuovo impianto o recupero aree degradate)
	viali alberati di progetto
	connessioni ecologiche urbane
	parchi

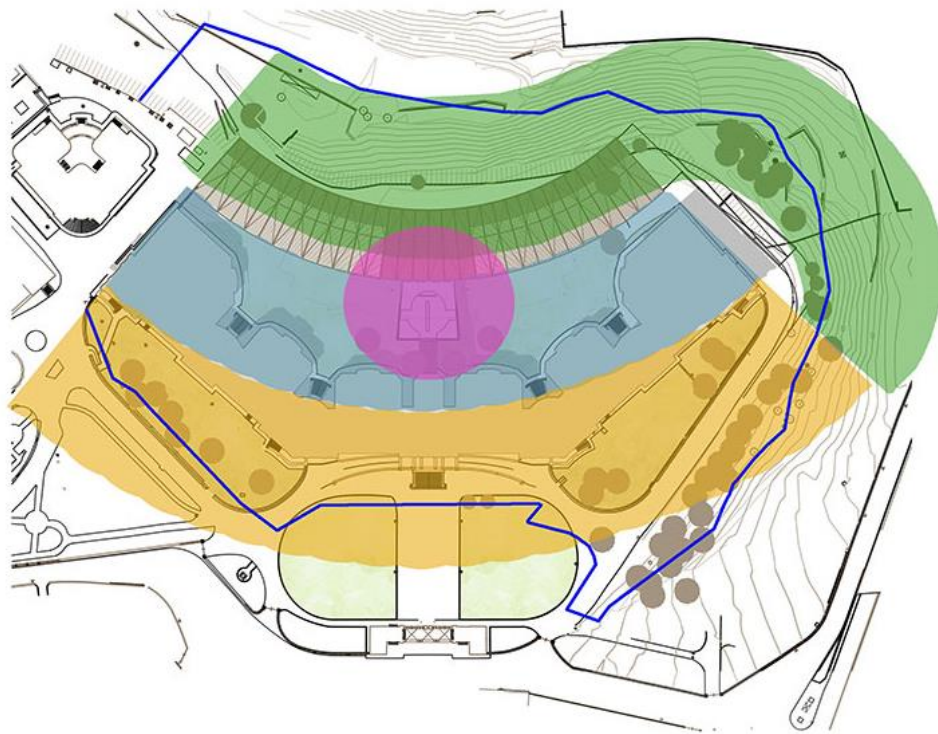


COMUNE DI GENOVA



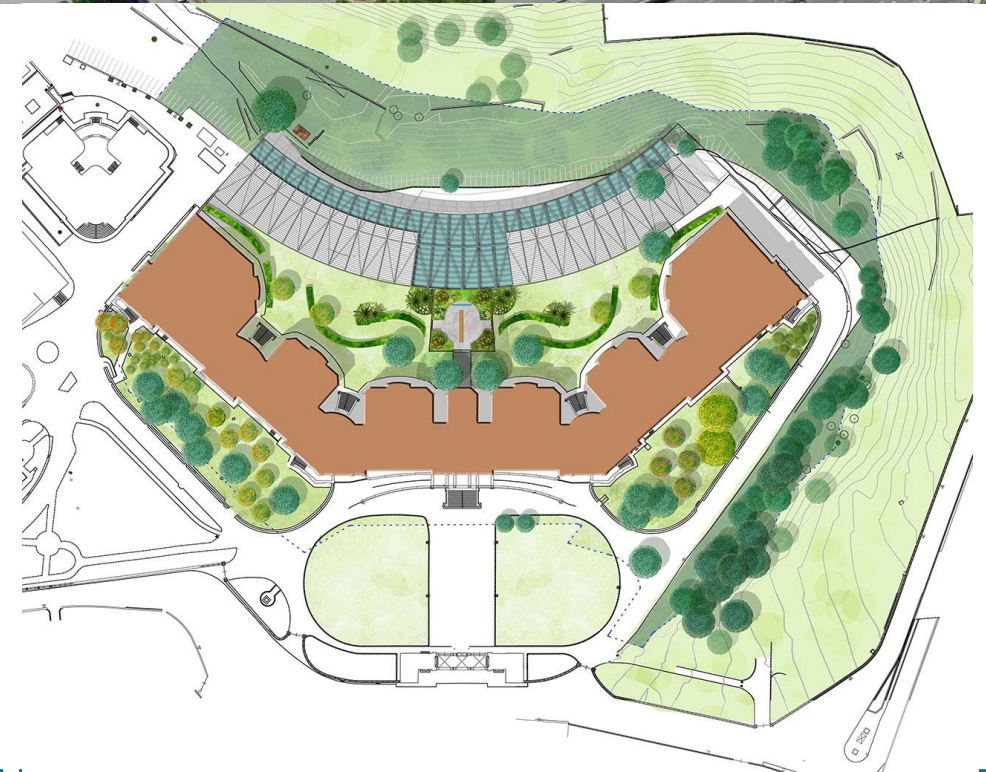
# Municipio IX Levante – Ex Ospedale psichiatrico Nuovo Istituto

E' allegato al PUO un Progetto di riqualificazione paesaggistica del parco storico dell'ex Ospedale psichiatrico di Genova Quarto Nuovo Istituto (proprietà CDP Immobiliare) a cura di PN Studio. Obiettivo salvaguardare la formazione di pini e cedri e in generale la continuità di una copertura arborea estesa e secolare anche al fine di rafforzare i corridoi ecologici. Necessari diradamenti selettivi a carico delle specie infestanti e finalizzati ad ottenere una formazione termo-mesofila coerente con il quadro fitoclimatico dell'area.



functional areas

-  WILDERNESS
-  SHADOW GARDEN
-  MEDITERRANEAN XERISCAPE
-  SCENTED TERRACE

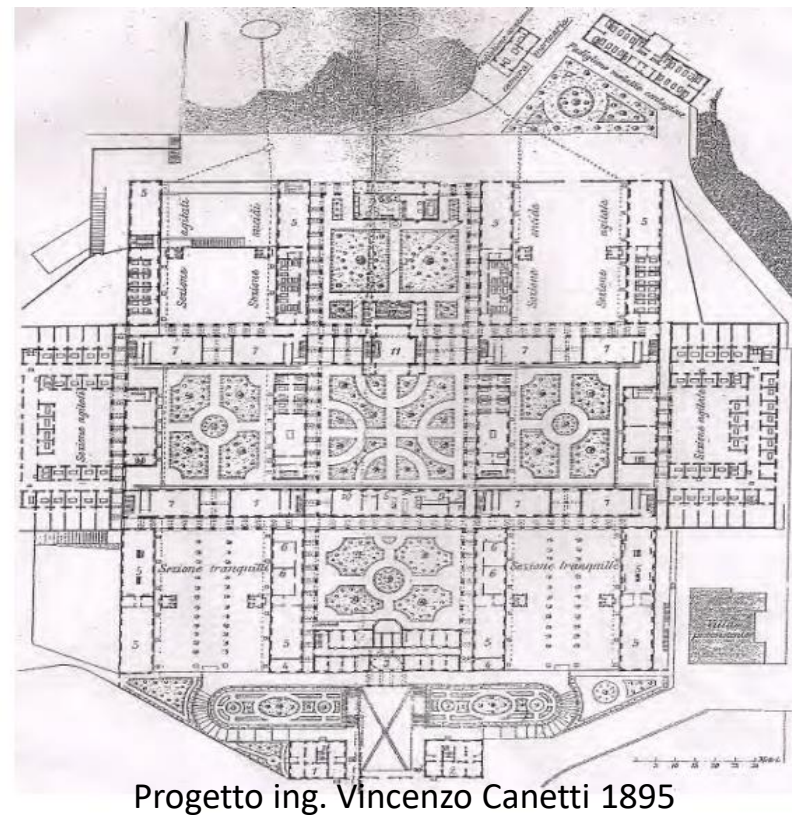


# Municipio IX Levante – Ex Ospedale psichiatrico Vecchio Istituto


L'intera area del Vecchio Istituto sta via via ospitando sempre più servizi pubblici legati all'Azienda Sanitaria ed alcuni al Comune. Sempre più persone frequentano questi edifici ed i percorsi pedonali per raggiungere le entrate, piuttosto lunghi, non sono ombreggiati andrebbero predisposti dei percorsi alberati.

Gli spazi verdi contenuti a scacchiera tra gli edifici al momento presentano una perdita di identità e un mix vegetazionale che ha visto l'introduzione di specie alloctone e specie infestanti.

Considerata la destinazione d'uso dell'area la naturale vocazione di questa aree verdi è a giardino terapeutico. Uno di questi, meno soggetto al passaggio di utenti esterni, in particolare potrebbe essere dedicato ai malati di alzheimer considerata la facilità di controllo.



Progetto ing. Vincenzo Canetti 1895



COMUNE DI GENOVA

