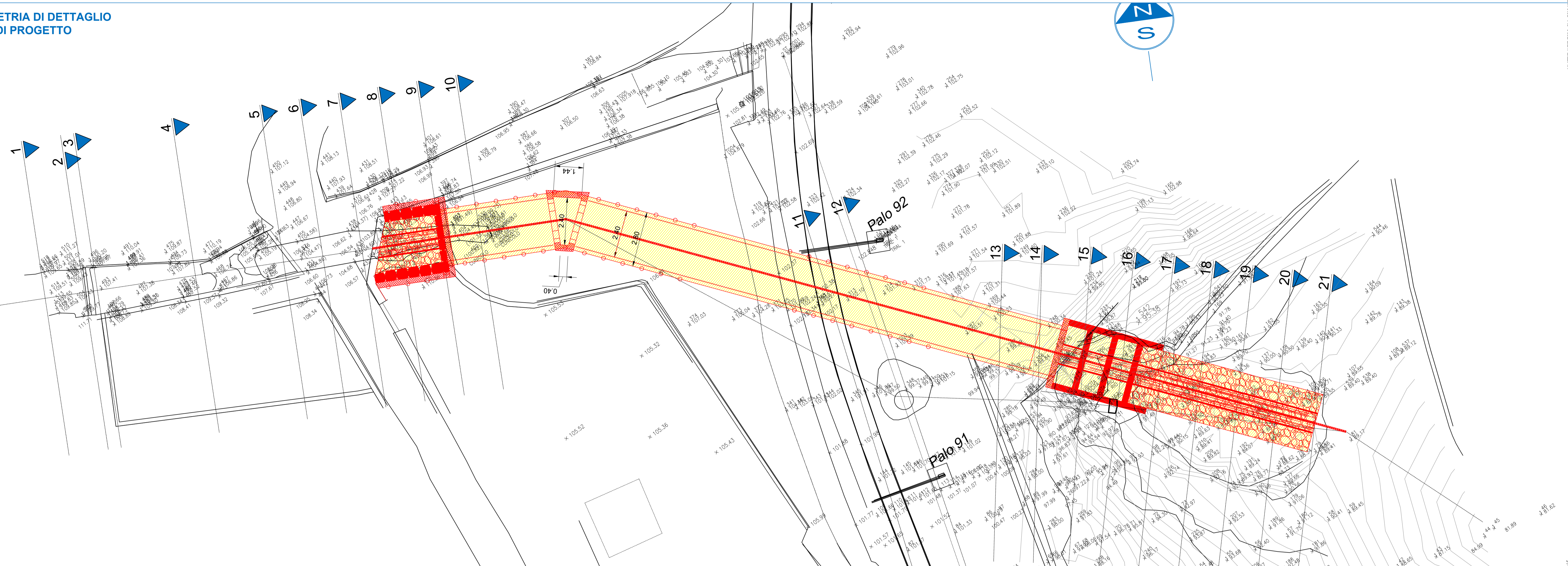


**PLANIMETRIA DI DETTAGLIO
STATO DI PROGETTO**

Scala 1:100



SEZIONE 5

Scala 1:100

SEZIONE 6

Scala 1:100

SEZIONE 7

Scala 1:100

SEZIONE 8

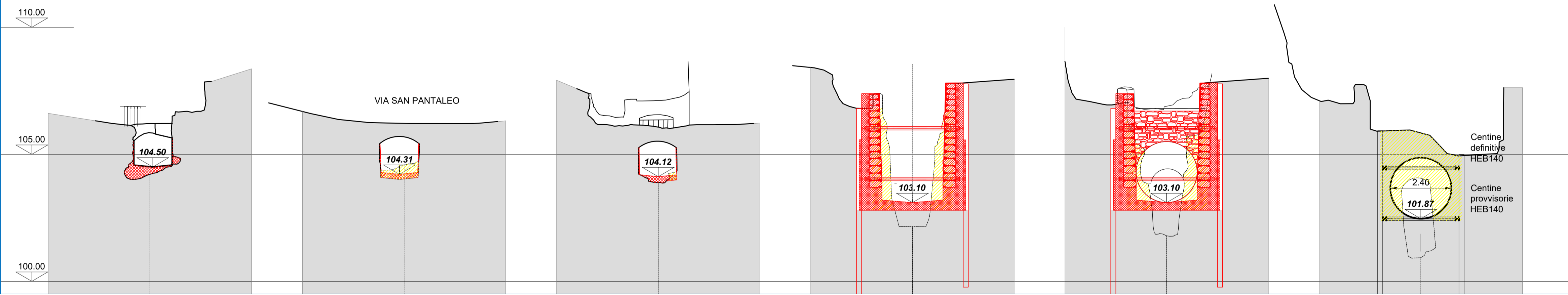
Scala 1:100

SEZIONE 9

Scala 1:100

SEZIONE 10

Scala 1:100



SEZIONE 13

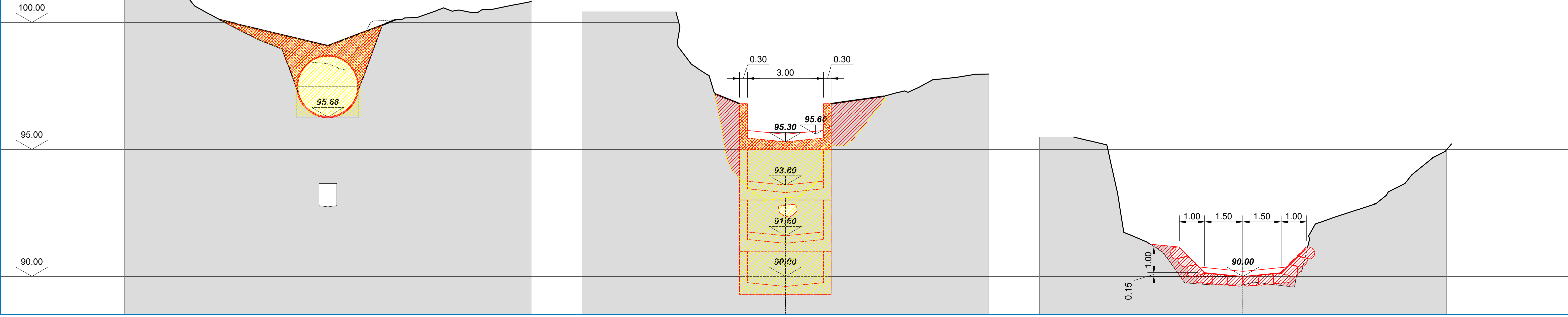
Scala 1:100

SEZIONE 15

Scala 1:100

SEZIONE 18

Scala 1:100



INGenova S.r.l.
Ingegneria Strutturale Geotecnica ed Idraulica
Servizi di Rilievo Monitoraggio e Controllo Strutturale
Analisi e Verifica, Progettazione e Direzione Lavori

Via Assarotti 18A / 2 scala 2, 16122 Genova
CCIAA di Genova REA: GE-488043
C.F. - P. IVA 02463300994
t. 010 8314996 - 3492610686
studio@ingenova.it - ingenova.srl@pec.it
https://www.ingenova.it



A.M.T. Genova
Azienda Mobilità e Trasporti SpA
Via L. Montaldo 2, 16137 Genova Italia

INTERVENTO **FERROVIA GENOVA CASELLA**
INTERVENTI DI REGIMAZIONE IDRAULICA DI UN CORSO D'ACQUA MINORE A MONTE DEL RIO DELLE GINESTRE IN COMUNE DI GENOVA
Progetto di Fattibilità Tecnica ed Economica

OGGETTO **PLANIMETRIA GENERALE E SEZIONI**
RAFFRONTO ATTUALE - PROGETTO

PROGETTISTA: **Dr.Ing. Vincenzo Beneventano**
RILIEVI COMPUTI: **Geom. Massimo Solari - Dr.Ing. Alice Orvieto**
CALCOLI STRUTTURE: **Dr.Ing. Ruggero Parodi**
COLLABORATORI ESTERNI: **Dott.ssa Arch. Sara Zorzan - Dr.Geol. Luca Sivori**
Dott.ssa Archeologa Valentina Brodasca - Dr. Ing. Leonardo Ponticelli

Documento firmato digitalmente dal
Dr.Ing. Vincenzo Beneventano
iscritto all'Ordine degli
Ingegneri della Provincia di
Genova al num. 6501 A

REV.N°	Data	Aggiornamento	Red.	Verif.	Approvato	FILE
01	09/12/2025	Emissione PFTE	M.S.	V.B.	Committente	2500_PFTETAV 9.pdf

SCALA **1 : 100**
TAVOLA N°

Questo elaborato è di proprietà della INGenova S.r.l. Via Assarotti 18A n°2 sc.2 - 16122 - Genova (GE) - 010 8314996 - studio@ingenova.it
Non può essere riprodotto né integralmente, né in parte senza l'autorizzazione scritta della stessa. Da non utilizzare per scopi diversi da quelli per cui è stato fornito.