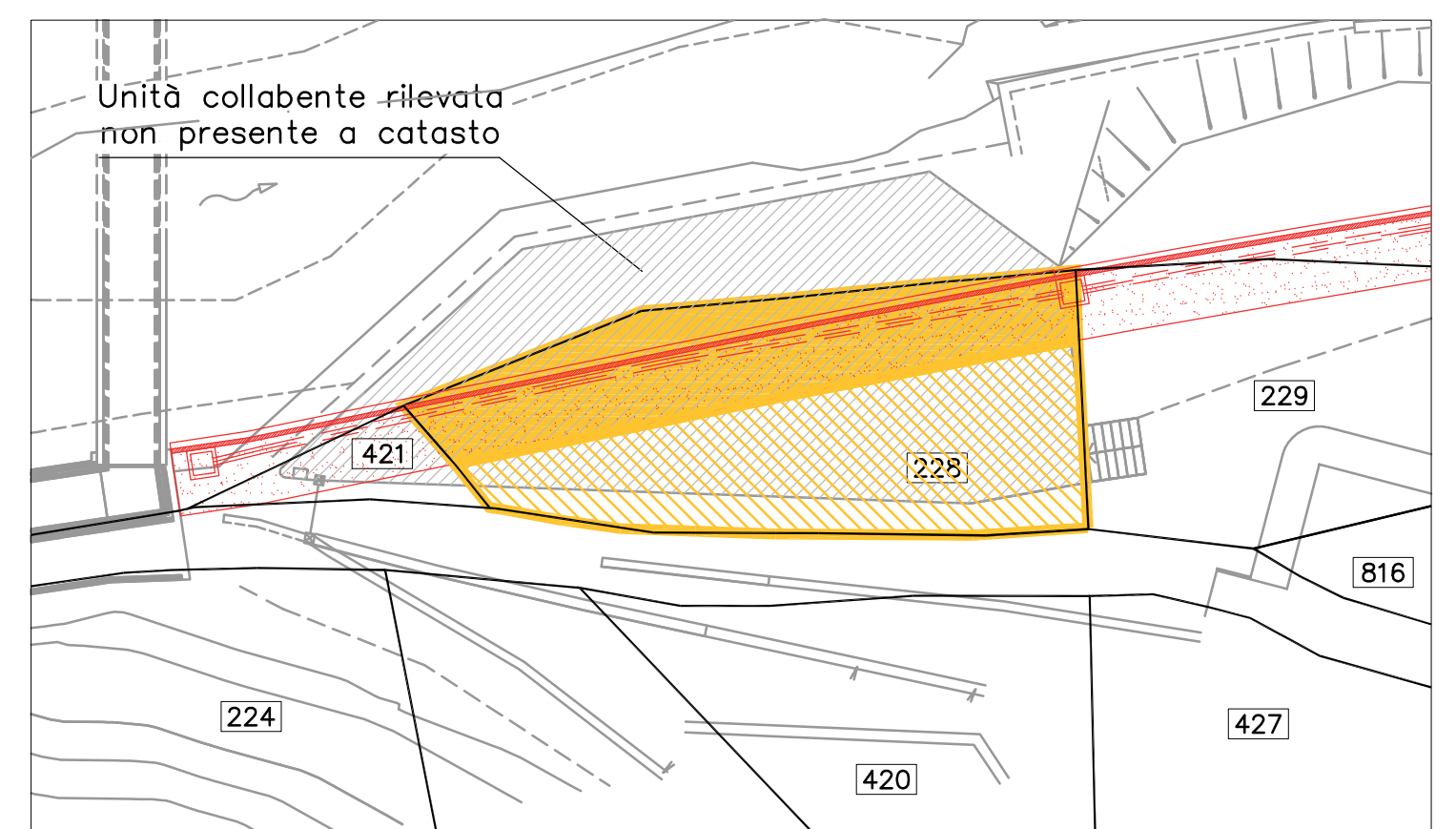


FOTO SATELLITARE

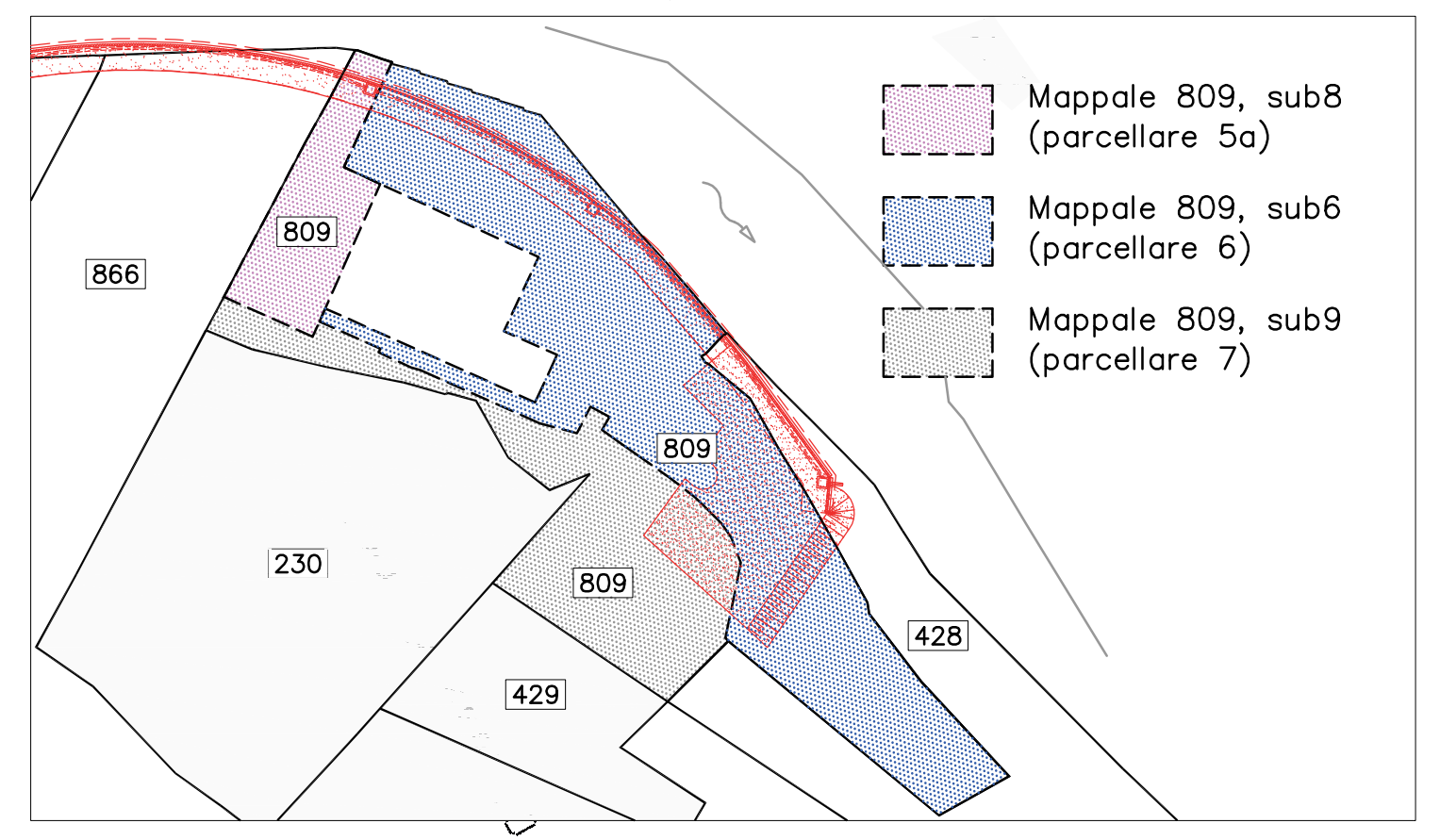
NCT: GENOVA III - Foglio 26

- opere in progetto
- esproprio (campitura piena)
- occupazione temporanea (campitura tratteggiata)

PARTICOLARE PARTICELLA 3a
Scala 1:200




PARTICOLARE MAPPALE 809
Scala 1:100



- Mappale 809, sub8 (parcellare 5a)
- Mappale 809, sub6 (parcellare 6)
- Mappale 809, sub9 (parcellare 7)

PARTICELLE DI PROPRIETA' DEL COMUNE DI GENOVA (non oggetto di calcolo di indennizzo)

SEZIONE	FOGLIO	MAPPALE
III	26	263
III	26	264
III	26	267
III	26	224
III	26	421
III	26	700
III	26	857
III	26	862



COMUNE DI GENOVA
SETTORE ATTUAZIONE OPERE IDRAULICHE
DIREZIONE INFRASTRUTTURE E DIFESA DEL SUOLO
Via di Francia 3 - 16149 GENOVA

**OPERE IDRAULICHE E STRUTTURALI DI ARGINATURA
SUL TORRENTE VARENNA IN LOCALITÀ SAN CARLO DI CESE
VAL VARENNA A GENOVA PEGLI**
- 2° lotto funzionale -

PROGETTO DEFINITIVO

PIANO PARCELLARE Scala 1:500		4a
Prima emissione:		settembre 2022
Aggiornamento: integrazioni a seguito richiesta Regione (rif.S918)		ottobre 2022
Revisione a seguito confronto con Ufficio Procedure Espropriative ed Acquisizioni		marzo 2023

Il Responsabile Unico del Procedimento
Dott. Ing. Mauro Tirelli
16146 Genova
Il Direttore
Dott. Arch. Roberto Valcalda

Il Progettista
Dott. Ing. Mauro Tirelli
Via Fausto Beretta 5/20
16146 Genova
Tel: 010/4041749
mauro.tirelli@ingpec.eu

