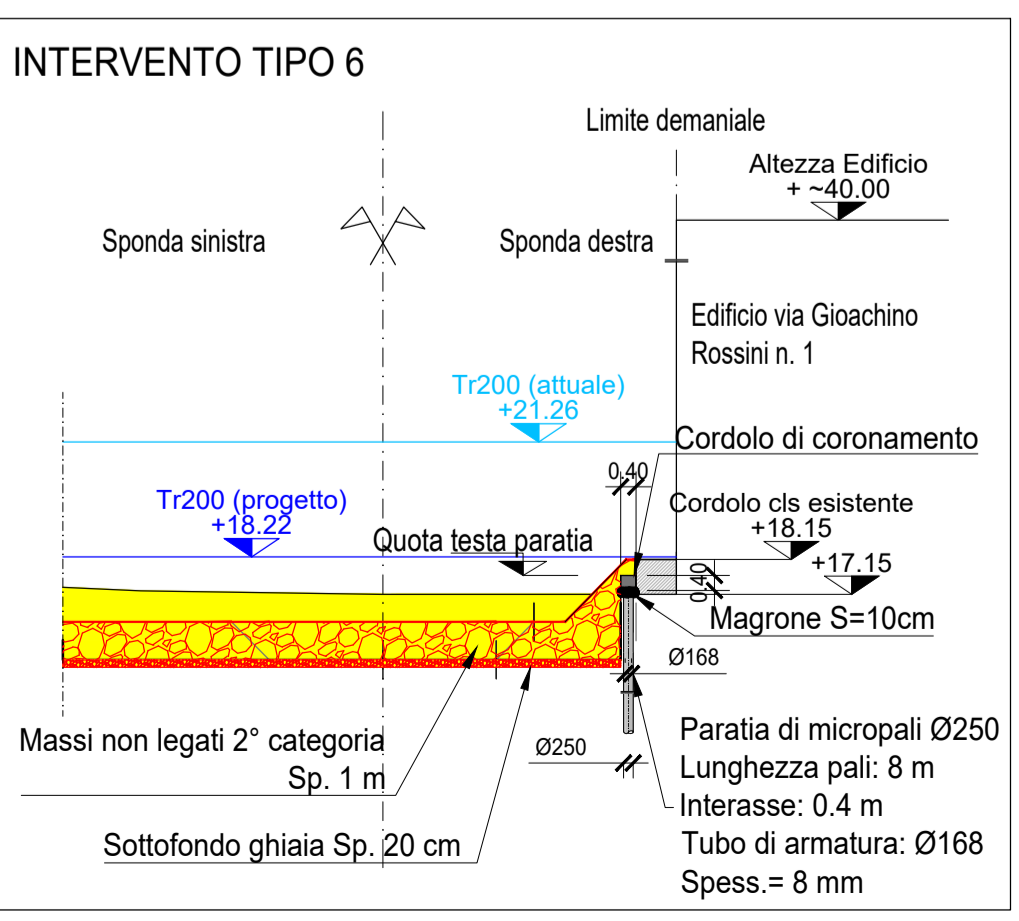
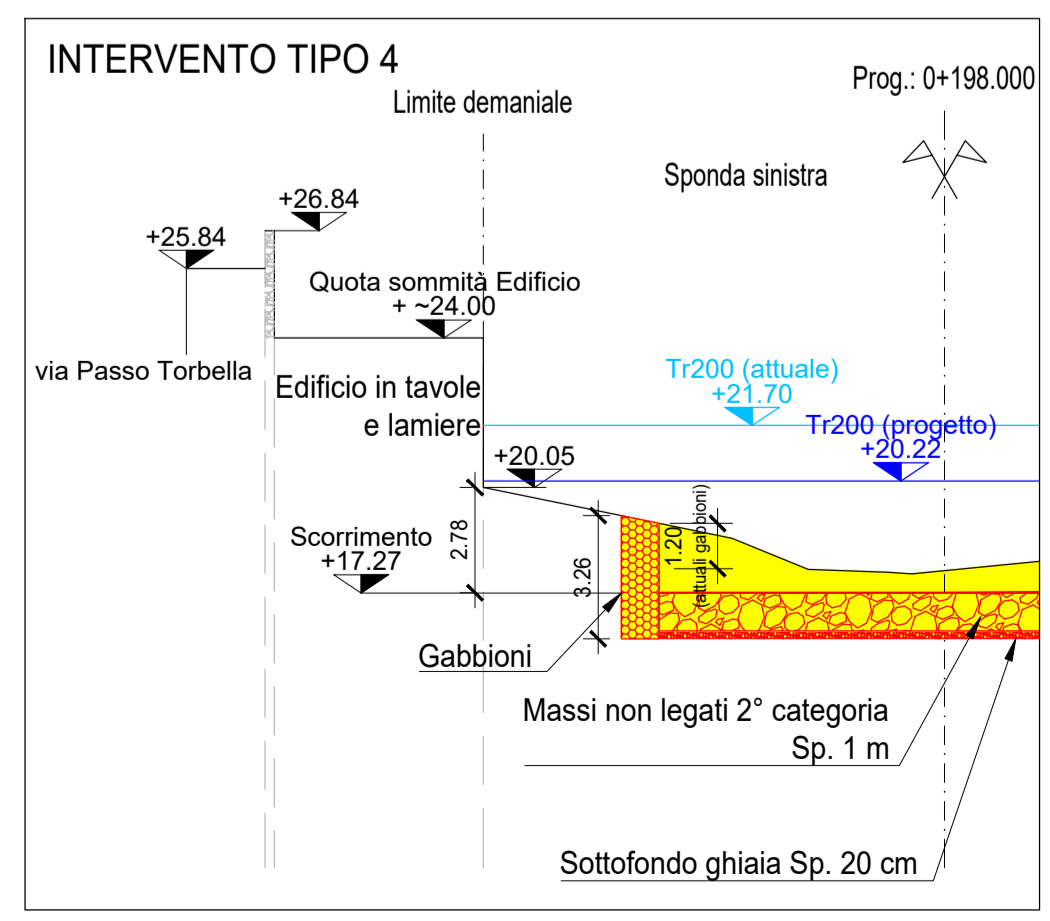
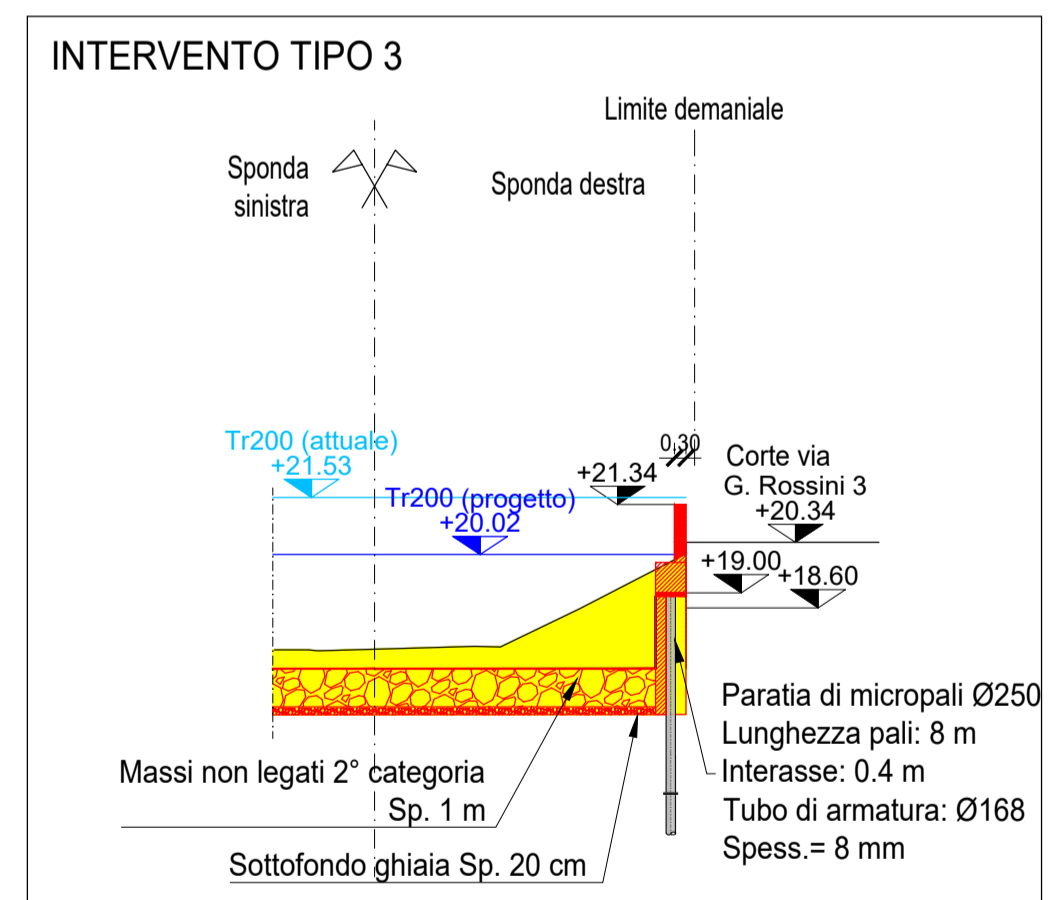
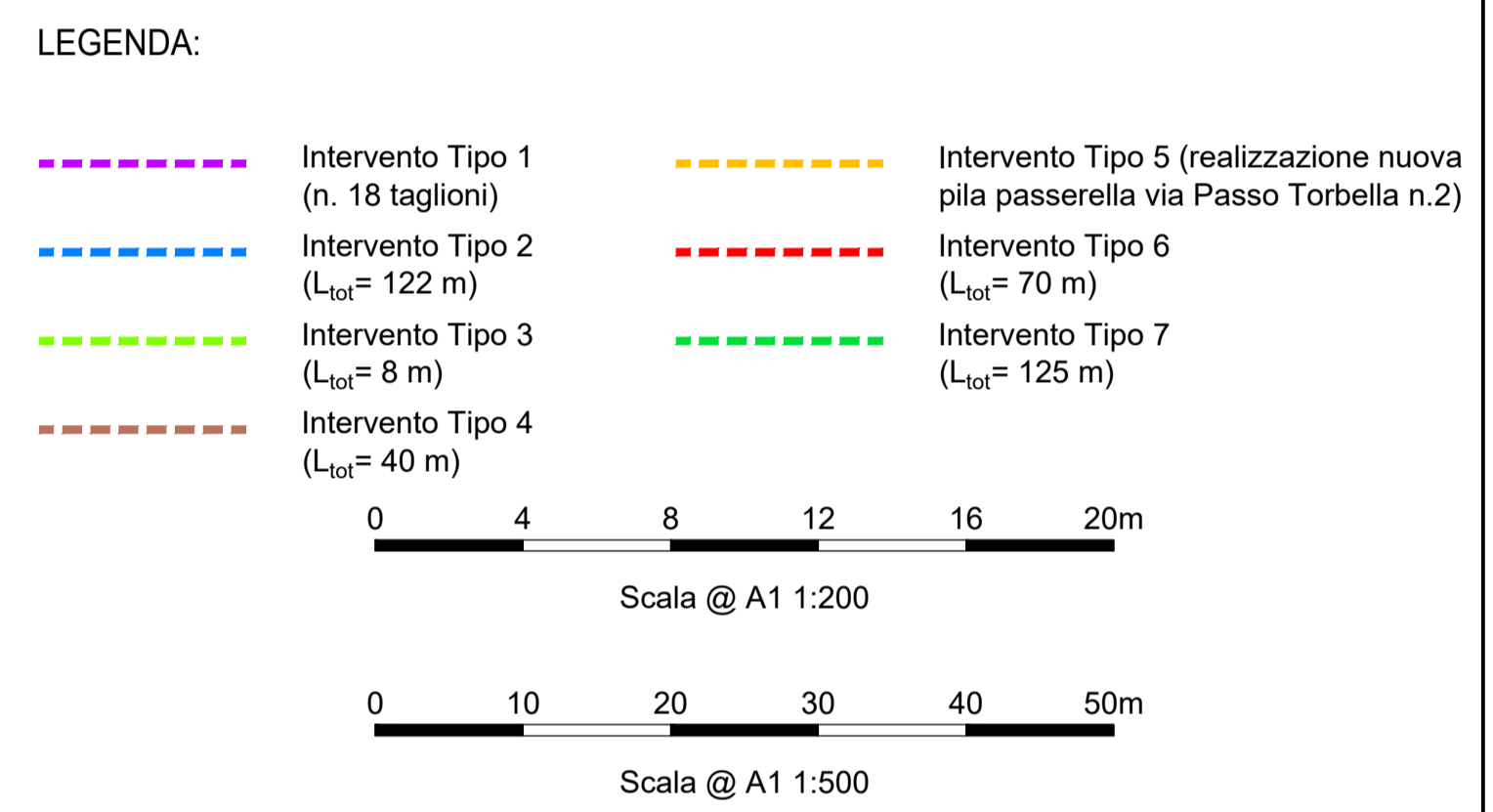


NOTE:

- Tutte le dimensioni sono espresse in metri salvo dove diversamente specificato.
- Le quote altimetriche sono espresse in metri e riferite al livello medio mare
- Le quote angolari sono espresse in gradi sessadecimali



COMUNE DI GENOVA

Servizio di Progettazione di Fattibilità Tecnica ed Economica e definitiva (per appalto integrato) nonché del coordinamento della sicurezza in fase di progettazione delle "Opere di adeguamento idraulico del tratto tombinato di valle del rio Maltempo, affluente del torrente Polcevera"

PROGETTO DEFINITIVO

RESPONSABILE UNICO DEL PROCEDIMENTO: Arch. Roberto Valcalda

PROGETTAZIONE:	MANDATARIA: 	MANDANTE: Dott.ssa Claudia Pizzinato
----------------	-----------------	---

RESPONSABILE DELLE INTEGRAZIONI DELLE PRESTAZIONI SPECIALISTICHE: Ing. Simone Venturini

TITOLO:
**SISTEMAZIONE TORRENTE TORBELLA
INTERVENTI LOCALIZZATI A PROTEZIONE DI OPERE ESISTENTI
PLANIMETRIA E SEZIONI - TAVOLA 1/2**

CODICE ESTESO ELABORATO: II151F-PD-STR-D070_0	SCALA: VARIE	DATA: 03/2023
NOME FILE: II151F-PD-STR-D070-D071_0.dwg		

ELABORAZIONE PROGETTUALE: Ing. SIMONE VENTURINI Ordine degli ingegneri Della Provincia di Verona N. A2515	REVISIONI					
	REV.	DATA	MOTIVO	REDATTO	VERIFICATO	APPROVATO
	0	02/2023	Emissione	G.MASSERA	A.CACCIATORI	S.VENTURINI