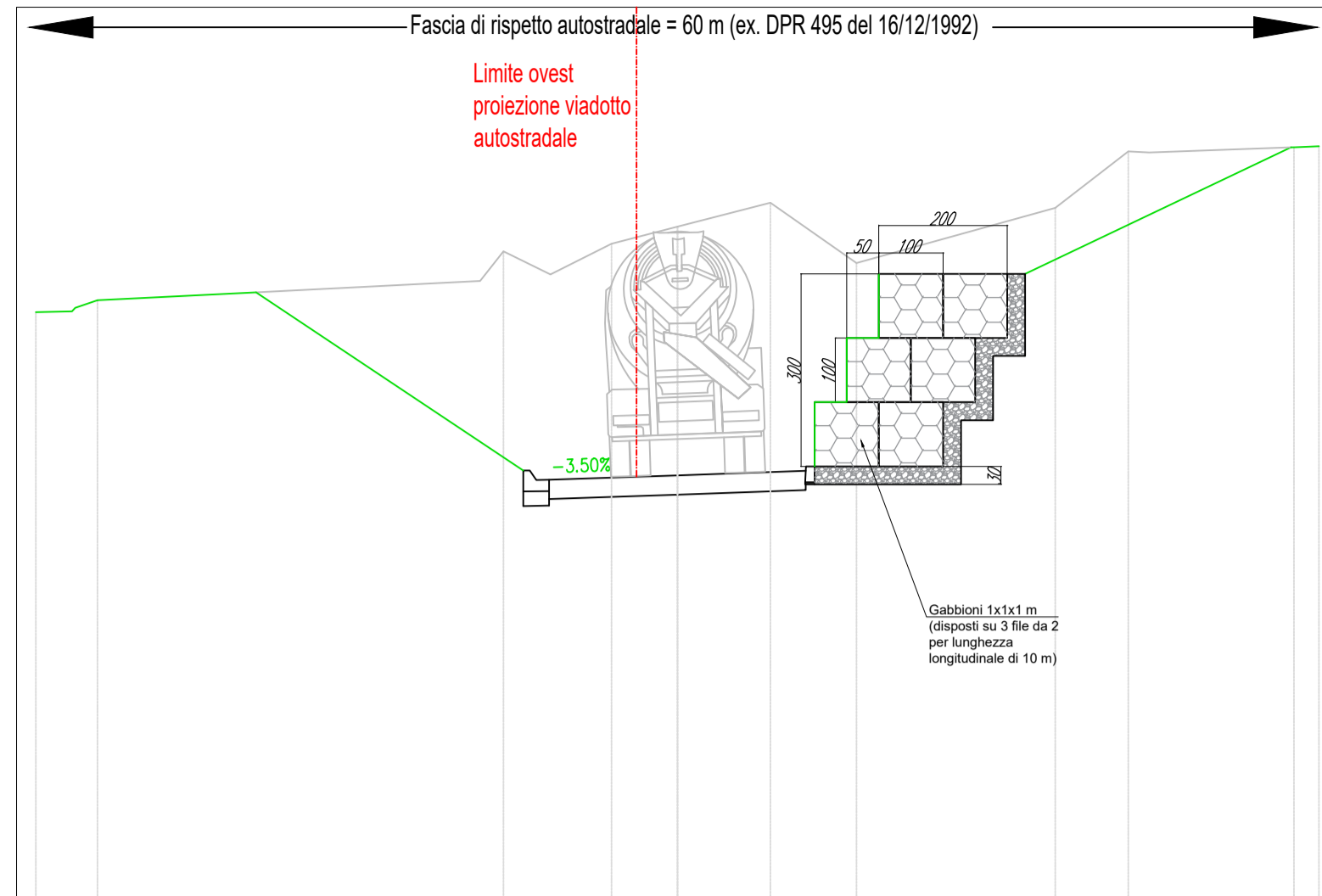
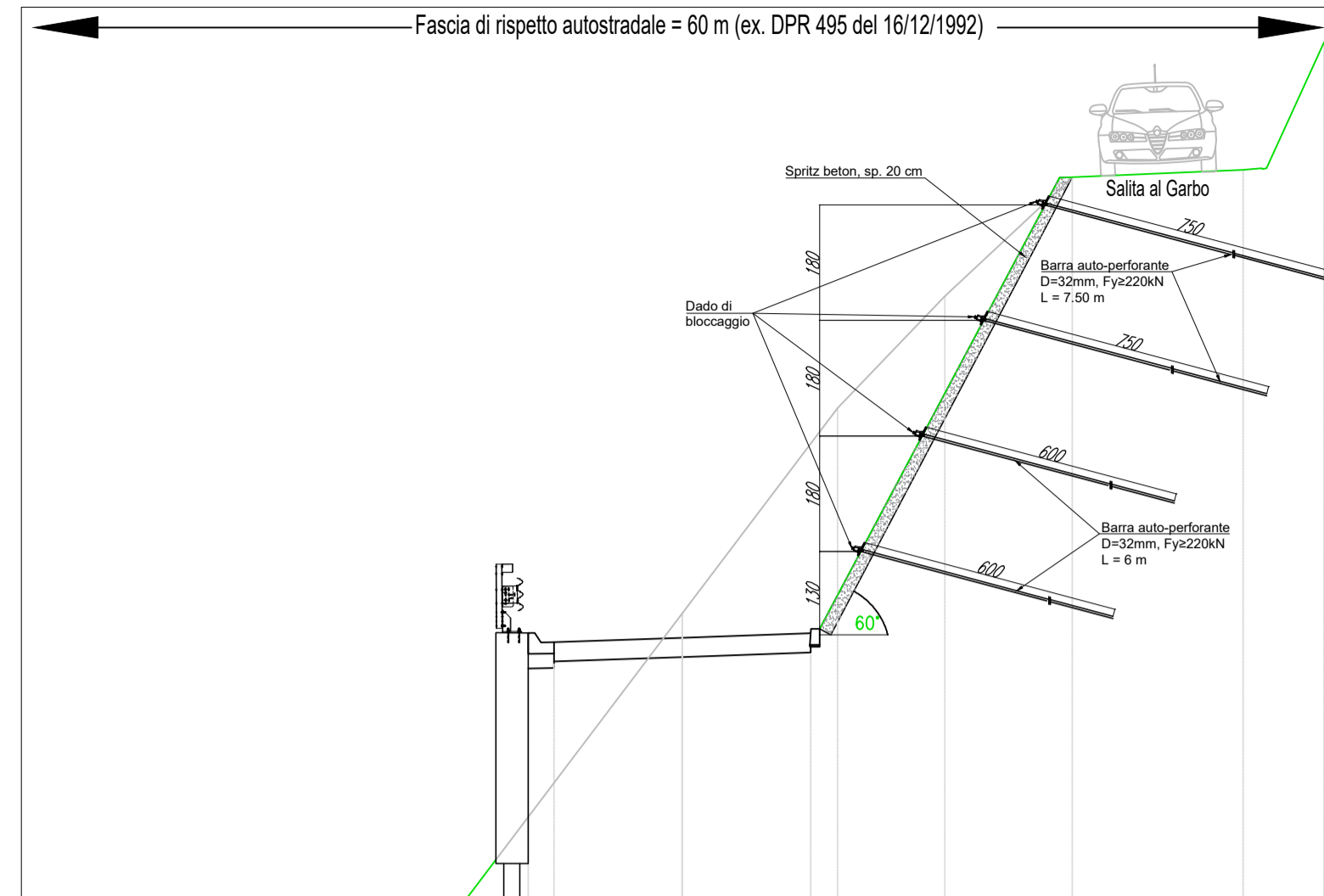


RAMPA DI CANTIERE  
Sezione 5  
Progressiva: 0+020.00  
Scala: 1:100  
Quota di Riferimento: 40.00



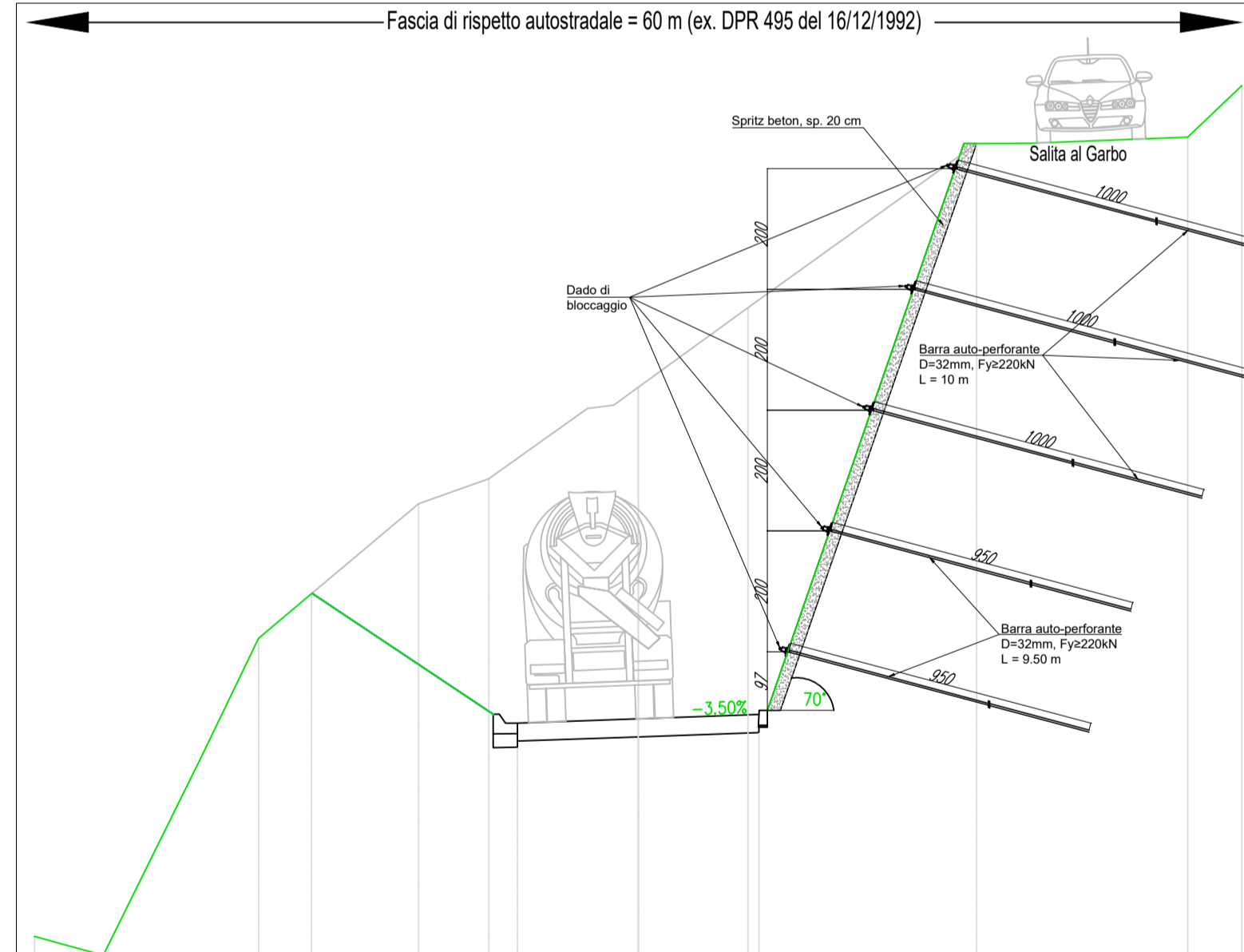
PROGRESSIVE TERRENO	-10.00	-9.70	-9.04		-3.08	-2.71	-1.98	-1.03	0.00	1.45	2.79	5.89	7.03	7.35	9.61	10.00
QUOTE TERRENO	49.25	49.43			50.19	49.83	50.31	50.58	50.95	50.01	50.87	50.87	51.75		51.82	51.83
DISTANZE PARZIALI TERRENO	0.56		5.96		0.36	0.23	0.95	1.03	1.45	1.34	3.10	1.14		2.25		
PROGRESSIVE PROGETTO			-6.56		-2.30	-2.00	0.00			2.00					9.56	
QUOTE PROGETTO			49.55		46.78	46.63	46.70		46.77						51.81	
DISTANZE PARZIALI PROGETTO			4.16		2.00		2.00				7.56					

RAMPA DI CANTIERE  
Sezione 11  
Progressiva: 0+050.00  
Scala: 1:100  
Quota di Riferimento: 40.00



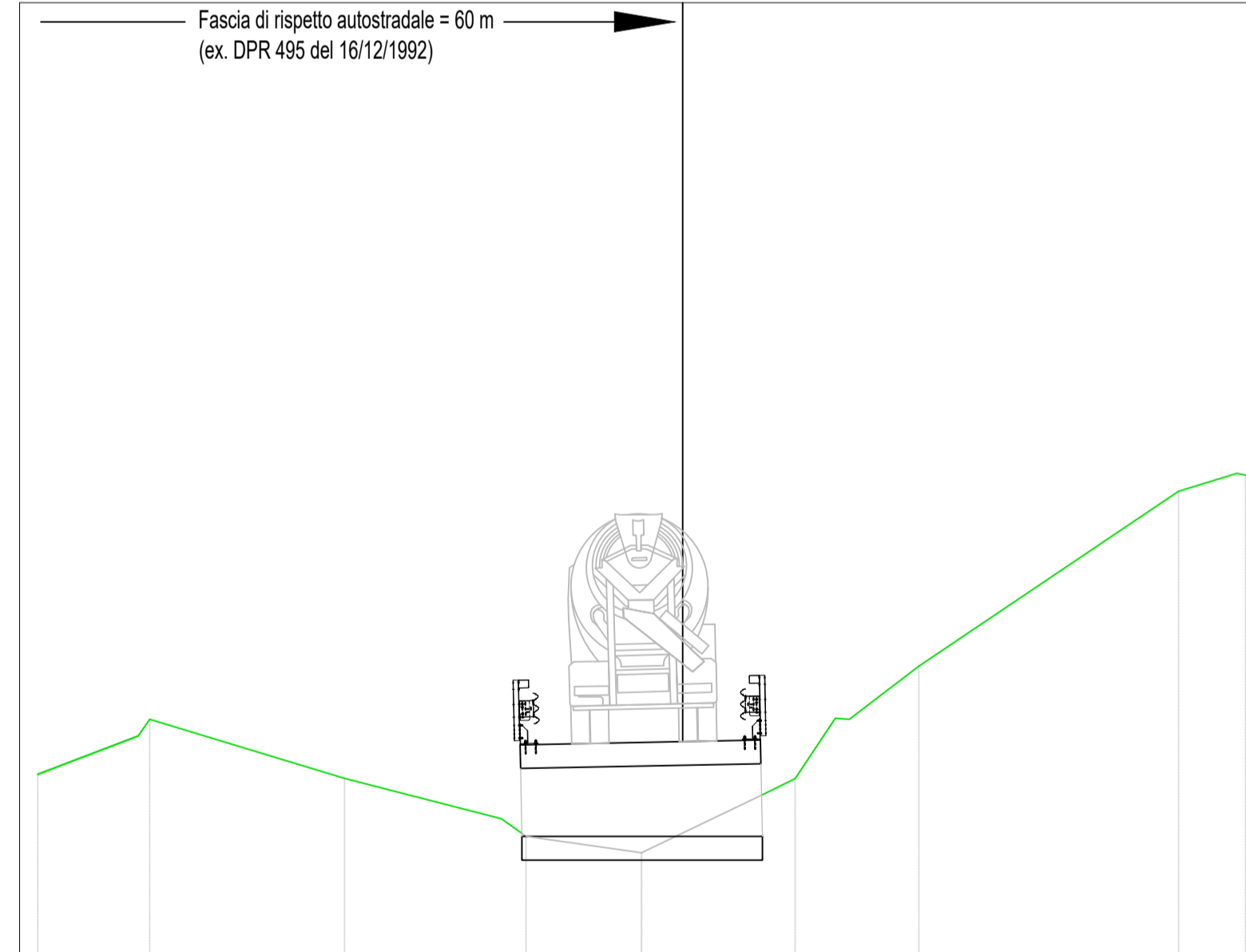
PROGRESSIVE TERRENO	-10.00															
QUOTE TERRENO	34.55	34.92	35.51	36.22					44.55	47.75	49.50	51.35	51.46	51.03	51.45	10.00
DISTANZE PARZIALI TERRENO	1.38	1.33	0.79		6.30				2.42	1.67	1.99	2.66		0.90		
PROGRESSIVE PROGETTO					-2.40	-2.80	-2.00			2.00						
QUOTE PROGETTO					44.25	44.10	44.17		44.24							
DISTANZE PARZIALI PROGETTO					2.00		2.00									

RAMPA DI CANTIERE  
Sezione 17  
Progressiva: 0+080.00  
Scala: 1:100  
Quota di Riferimento: 38.00



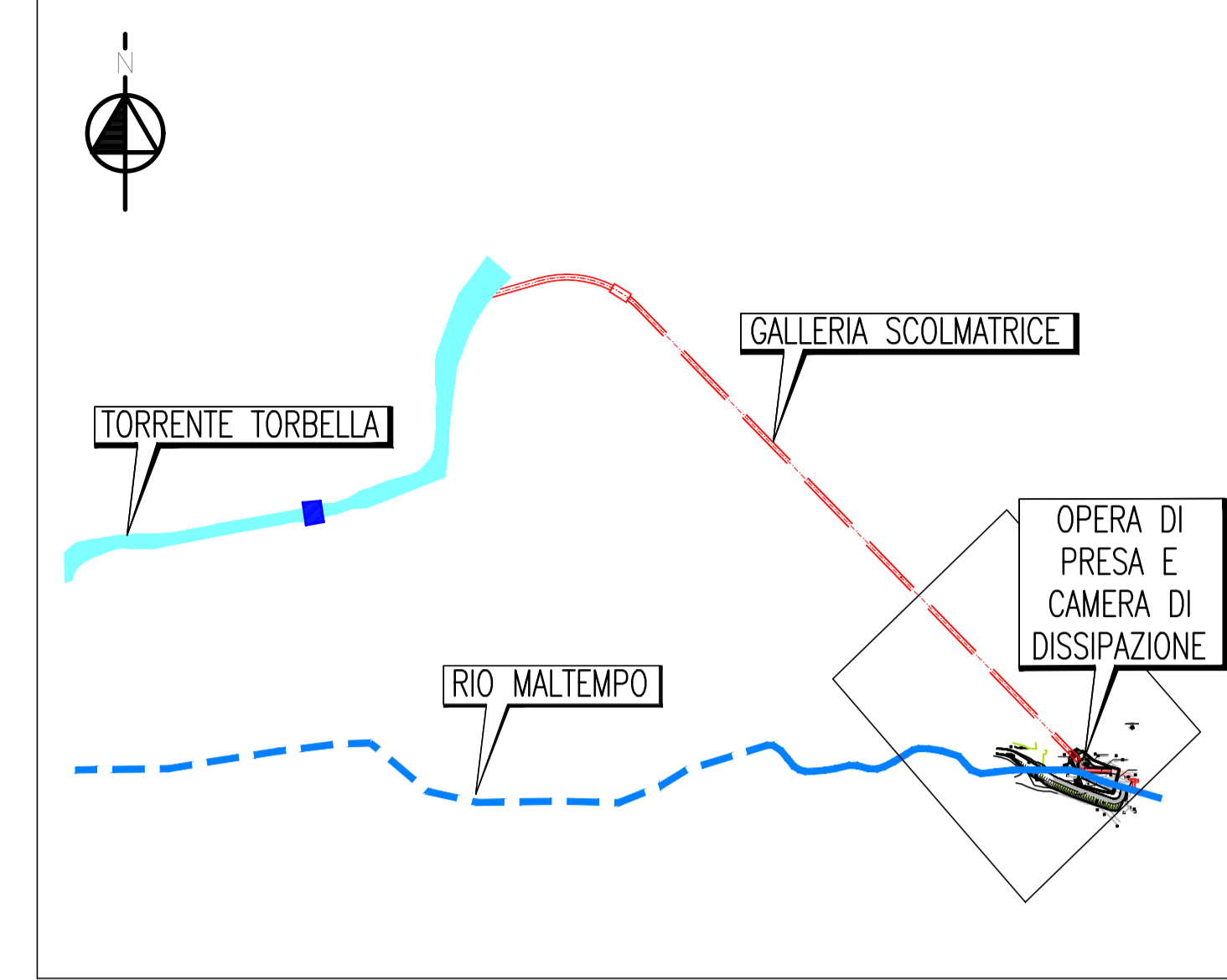
PROGRESSIVE TERRENO	-10.00	-9.59	-8.86		-7.25	-6.29	-3.64	-2.48	-0.84	-0.40	0.00	1.82	5.61	6.47	9.10	10.00
QUOTE TERRENO	38.55	38.44	38.24		41.50	43.49	45.71	46.13	47.29	47.64	47.64	48.96	51.68	51.68	51.78	52.64
DISTANZE PARZIALI TERRENO	0.73	1.61	0.96		2.65	1.16	1.64	0.40	1.82	3.79	0.86	2.63		0.90		
PROGRESSIVE PROGETTO					-5.40							2.00				
QUOTE PROGETTO					44.23	42.23	42.08	42.15	42.22							
DISTANZE PARZIALI PROGETTO					3.00		2.00		2.00							

RAMPA DI CANTIERE  
Sezione 20  
Progressiva: 0+095.00  
Scala: 1:100  
Quota di Riferimento: 38.00



PROGRESSIVE TERRENO	-10.00															
QUOTE TERRENO	41.23	42.14	41.16	40.20	39.93	41.15	42.15	43.02	45.91	46.21	46.18					
DISTANZE PARZIALI TERRENO	1.67	3.23	2.60		1.71	2.55	0.66	1.15	4.30	0.96						
PROGRESSIVE PROGETTO						-2.05	-1.22	0.80	1.91							
QUOTE PROGETTO						41.72	41.74	41.76	41.78	41.80						
DISTANZE PARZIALI PROGETTO						0.83	1.15	0.80	1.11							

PIANTA CHIAVE



LEGENDA:

- Quota terreno esistente
- Quota terreno di progetto
- Gabbioni
- Sottofondo gabbioni in ghiaia
- Rivestimento con spritz-beton



**COMUNE DI GENOVA**




**Servizio di Progettazione di Fattibilità Tecnica ed Economica e definitiva (per appalto integrato) nonché del coordinamento della sicurezza in fase di progettazione delle "Opere di adeguamento idraulico del tratto tombinato di valle del rio Maltempo, affluente del torrente Polcevera"**

**PROGETTO DEFINITIVO**

RESPONSABILE UNICO DEL PROCEDIMENTO: Arch. Roberto Valcalda

PROGETTAZIONE:	MANDATARIA: 	MANDANTE: Dott.ssa Claudia Pizzinato
----------------	--	---

RESPONSABILE DELLE INTEGRAZIONI DELLE PRESTAZIONI SPECIALISTICHE: Ing. Simone Venturini

TITOLO:  
**CANTIERIZZAZIONE  
OPERA DI PRESA - SEZIONI RAMPA DI CANTIERE  
TAVOLA 1/2**

CODICE ESTESO ELABORATO: II151F-PD-CAN-D005_3	SCALA: 1:100	DATA: 04/2023
NOME FILE: II151F-PD-CAN-D005_3.DWG		

ELABORAZIONE PROGETTUALE:	REVISIONI					
	REV.	DATA	MOTIVO	REDATTO	VERIFICATO	APPROVATO
Ing. SIMONE VENTURINI Ordine degli ingegneri Delta Provincia di Verona N. A2515	0	07/2022	Emissione	S. NOTO	G. MASSERA	S. VENTURINI
	1	11/2022	Revisione	S. NOTO	G. MASSERA	S. VENTURINI
	2	01/2023	Revisione	S. NOTO	G. MASSERA	S. VENTURINI
	3	04/2023	Revisione	S. NOTO	G. MASSERA	S. VENTURINI