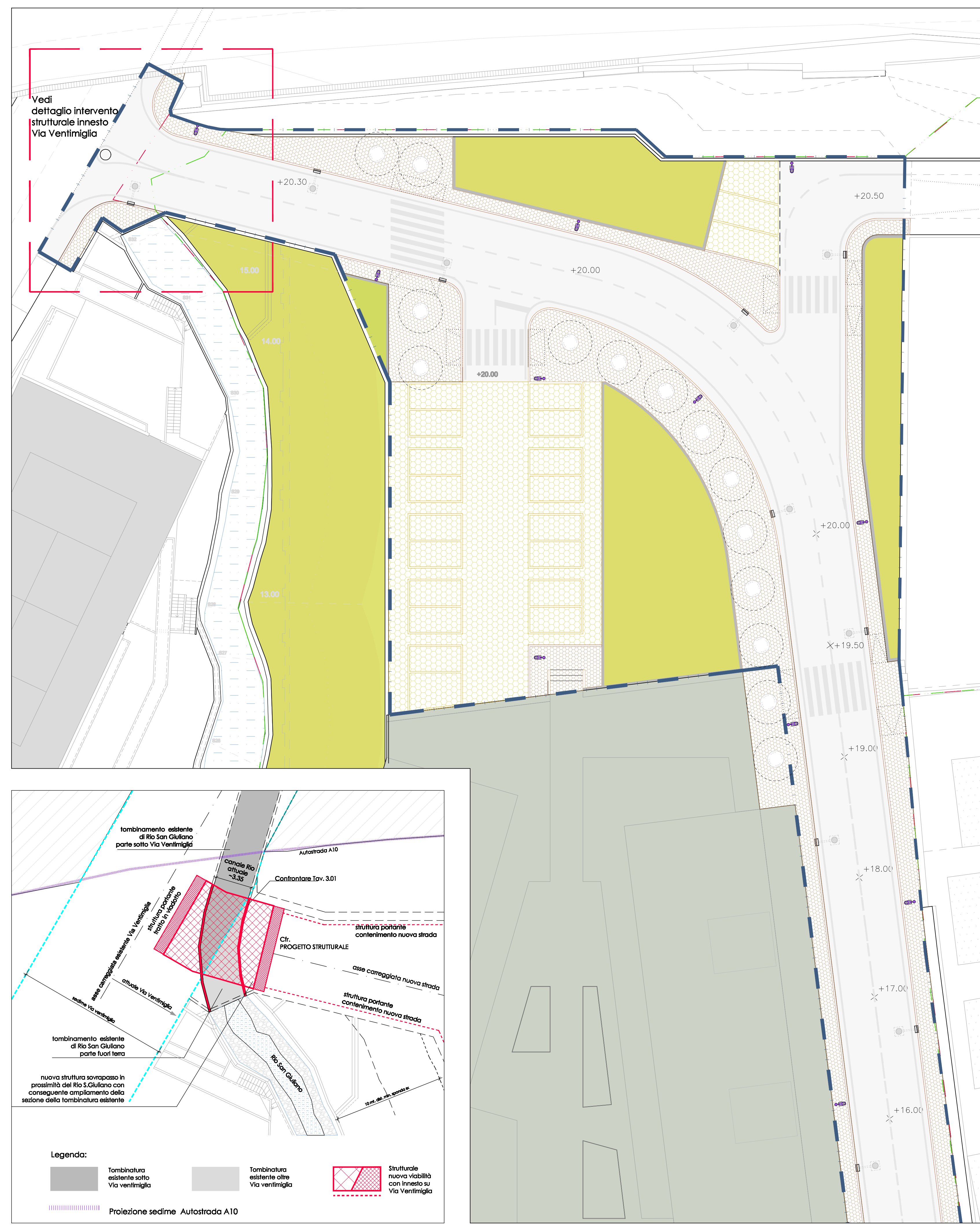
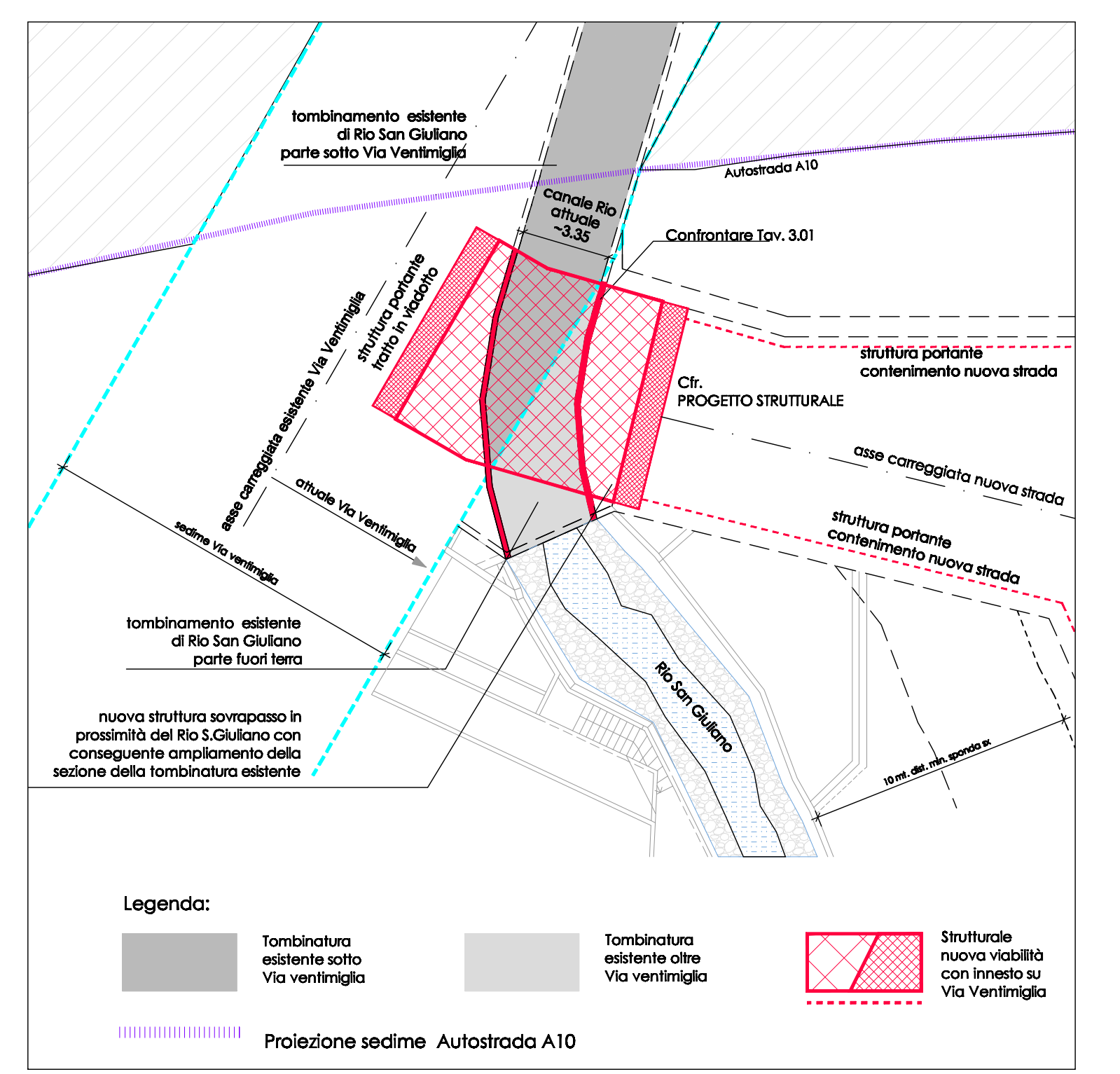


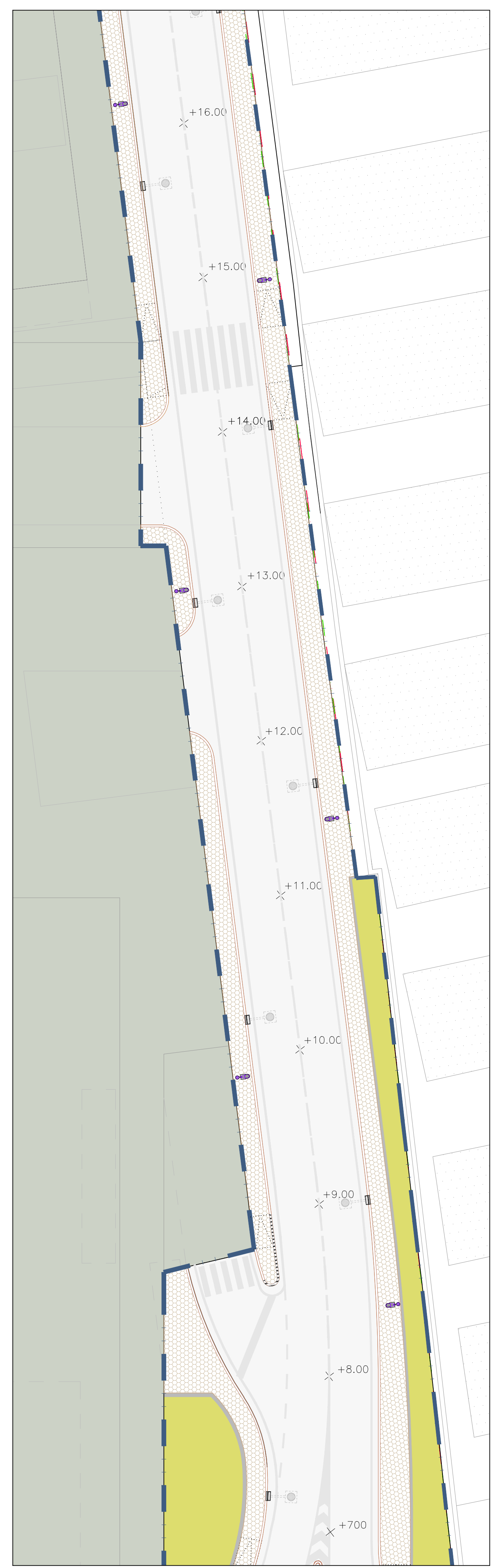
PLANIMETRIA GENERALE OPERE URBANIZZAZIONE  
Intervento Rio San Giuliano Quadr. Intervento Strada Pubblica. Quadro unione Planimetrie scala 1:200



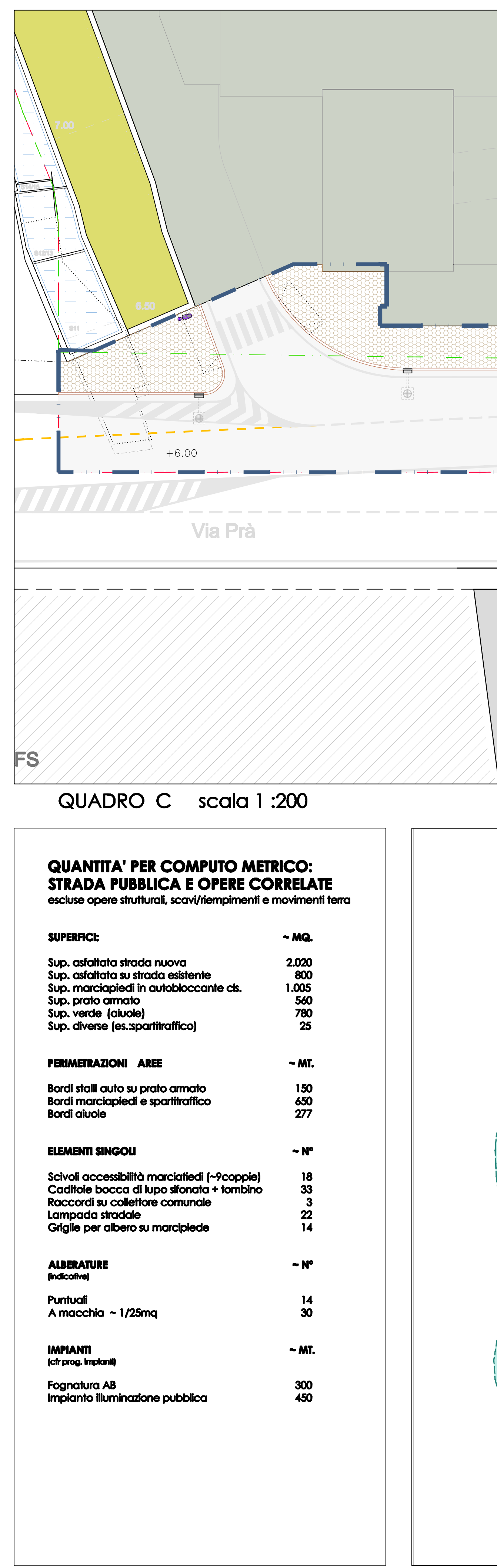
DETTAGLIO INTERVENTI STRUTTURALI PER L'INNESTO SU VIA VENTIMIGLIA  
Scala 1:200



PLANIMETRIA GENERALE DI RIFERIMENTO  
scala 1:200



QUADRO A scala 1:200



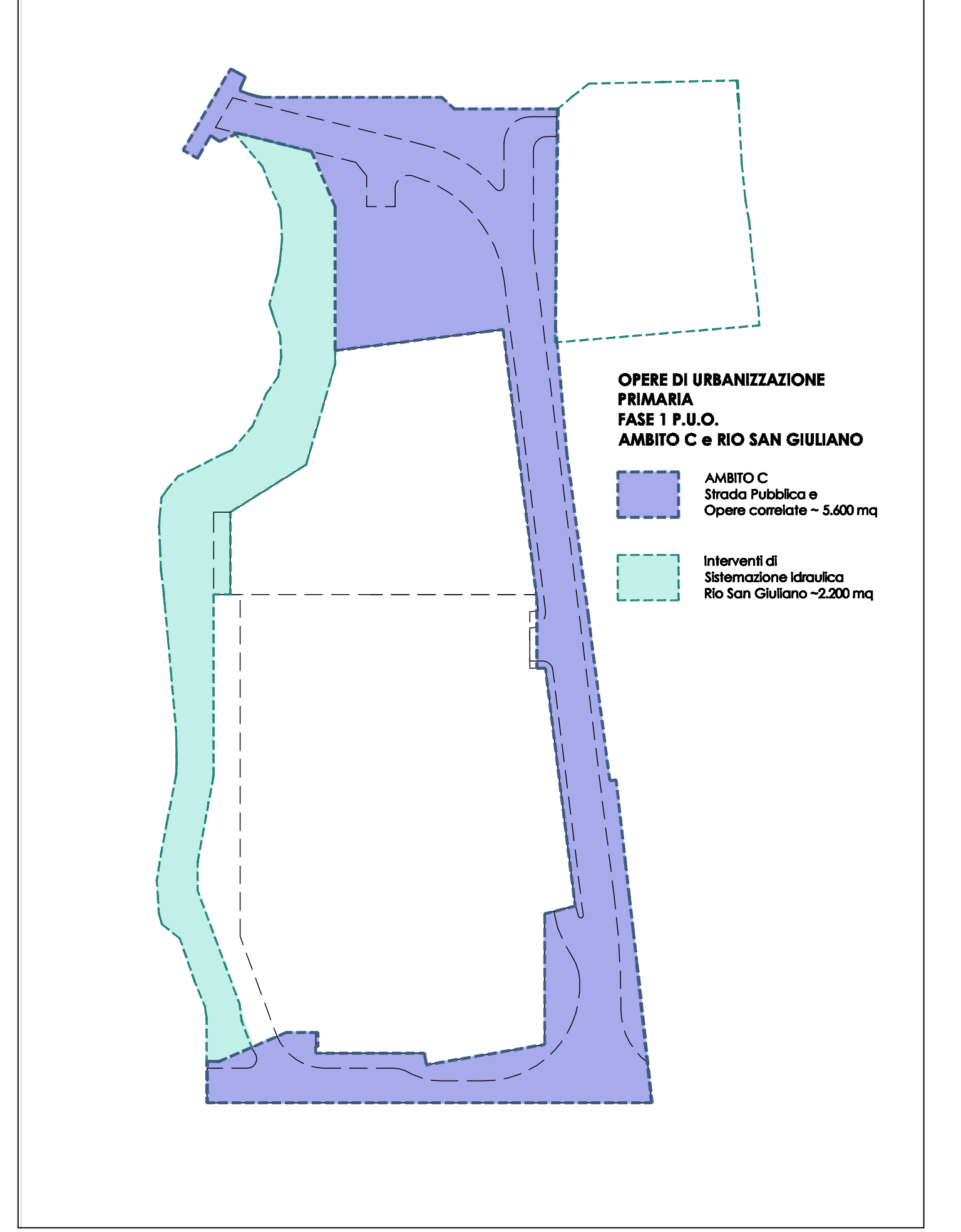
QUADRO B scala 1:200



QUADRO C scala 1:200

**QUANTITA' PER COMPUTO METRICO:  
STRADA PUBBLICA E OPERE CORRELATE**  
escluse opere strutturali, scavi/impieghi e movimenti terra

DESCRIZIONE	QNT.
<b>SUPERFICI</b>	<b>- MQ.</b>
Sup. asfaltata strada nuova	2.020
Sup. asfaltata su strada esistente	800
Sup. marciapiedi in autobloccante cik.	1.005
Sup. prato armato	560
Sup. verde (alcade)	780
Sup. diverse (es. spartitraffico)	25
<b>PERIMETRAZIONI AREE</b>	<b>- MT.</b>
Bordi stallo auto su prato armato	150
Bordi marciapiedi e spartitraffico	650
Bordi alcade	277
<b>ELEMENTI SINGOLI</b>	<b>- N°</b>
Servizi accessibilità marciapiedi (-9copie)	18
Cacchiate bocca di lupo sfonata + tombino	33
Raccordi su collettore comunale	3
Lampada stradale	22
Griglie per albero su marciapiede	14
<b>ALBERATURE (indicative)</b>	<b>- N°</b>
Puntuali	14
A macchia - 1/25mq	30
<b>IMPIANTI</b>	<b>- MT.</b>
Fognatura AS	300
Impianto illuminazione pubblica	450



PLANIMETRIA GENERALE DI RIFERIMENTO  
scala 1:1000

N.B.  
La segnaletica stradale orizzontale ha valore indicativo.  
Specifico progetto di segnaletica O/V verrà sviluppato in fase esecutiva in base alle indicazioni del Settore Mobilità del Comune di Genova.  
Confrontare il Progetto Definitivo (per P.d.C.) delle Opere di Urbanizzazione Primaria presentato insieme al P.U.O.

**COMUNE DI GENOVA**  
AMBITO DI RIQUALIFICAZIONE AREA EX VERRINA - GENOVA - MUNICIPIO VII PONENTE

PROGETTO URBANISTICO OPERATIVO  
P.U.O.

DATA	DESCRIZIONE DELLA REVISIONE	DESIGNATO	CONTROLLATO	APPROVATO
1	05/08/2014			
2	16/12/2015			
3				
4				
5				

COMITENTE:  
SALATI ARMANDO S.p.A.  
Via San Pietro 5 - 16128 Arezzo  
Tel. 0573 461111 - 46121222  
Fax 0573 461111 - 46121222  
C.F./P.IVA 02082010291

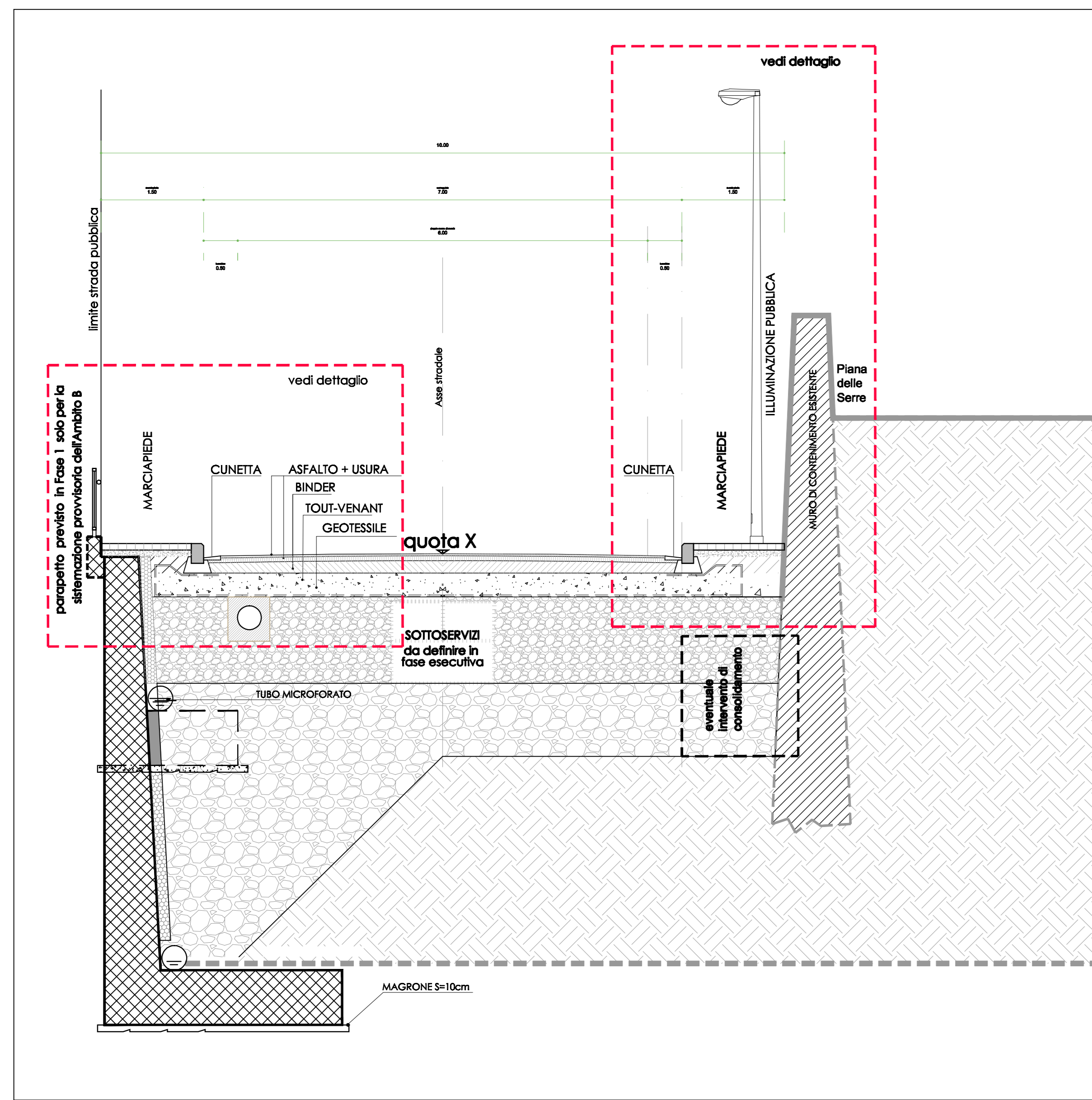
PROGETTO:  
PROGETTO URBANISTICO OPERATIVO  
PER L'AMBITO SPECIALE DI RIQUALIFICAZIONE URBANA  
AREA EX STABILIMENTO VERRINA.

PROGETTO ARCHITETTONICO:  
Arch. Fabio Pontoglio  
Arch. Claudio Levin

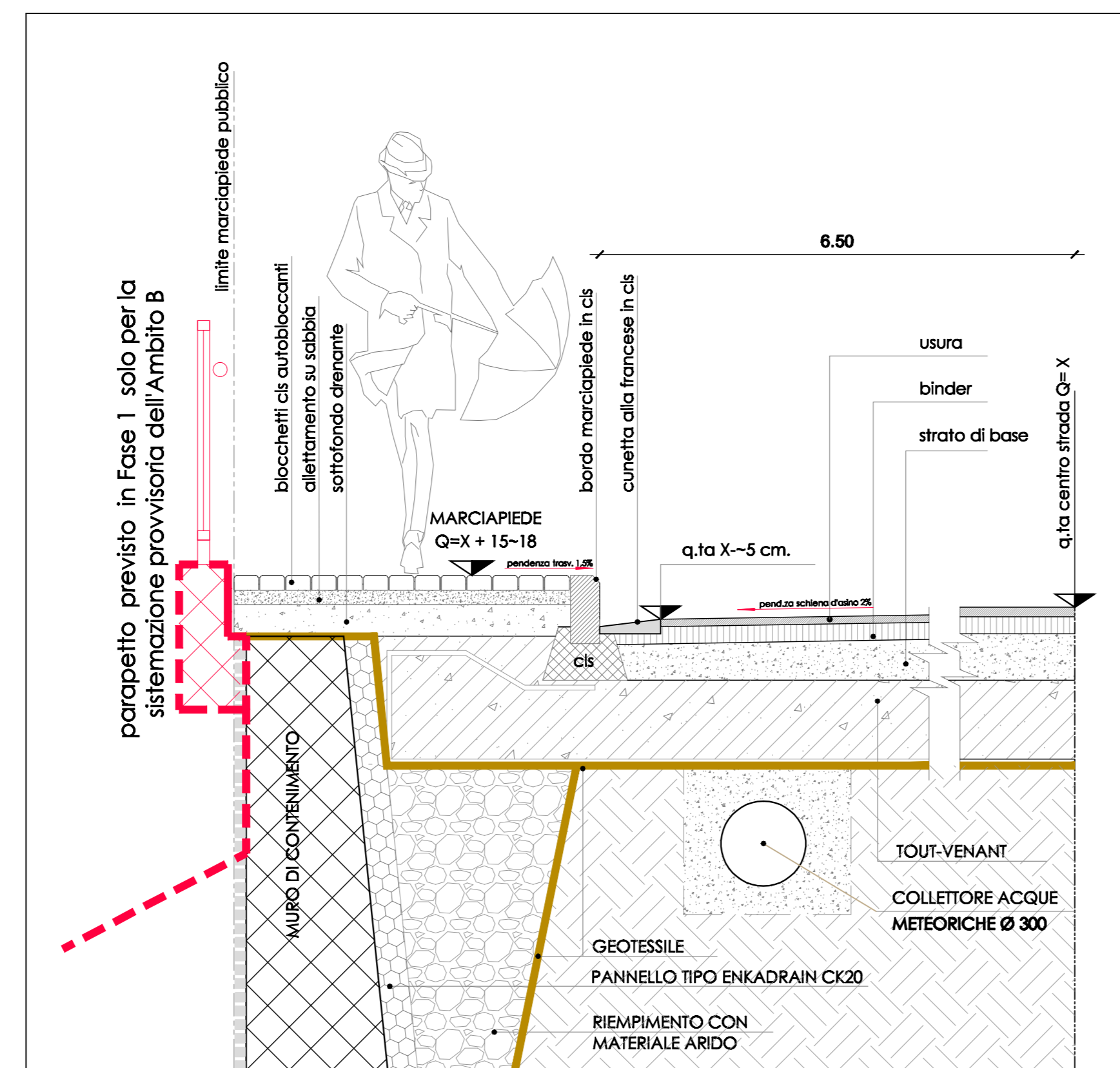
CO PROGETTO:  
Arch. Fabio Pontoglio  
Arch. Claudio Levin

VER\_PUO | DIS | PUO | A | 7 | 01 | vv | 01

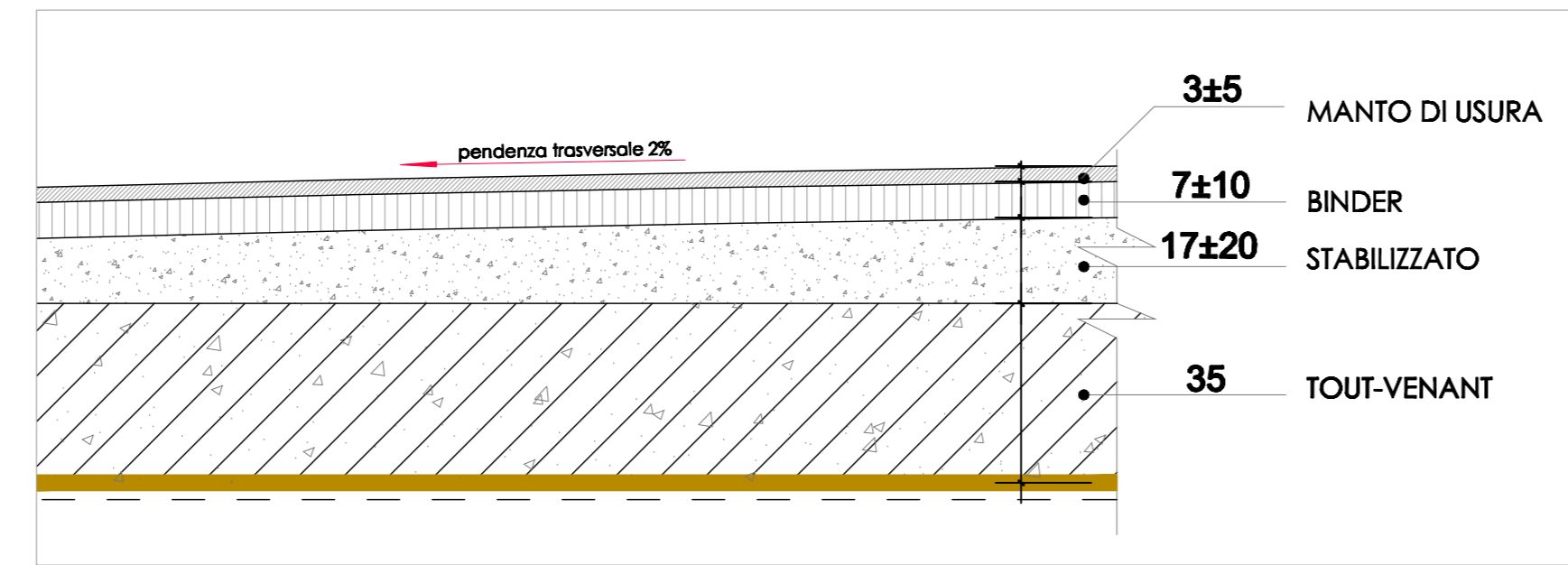




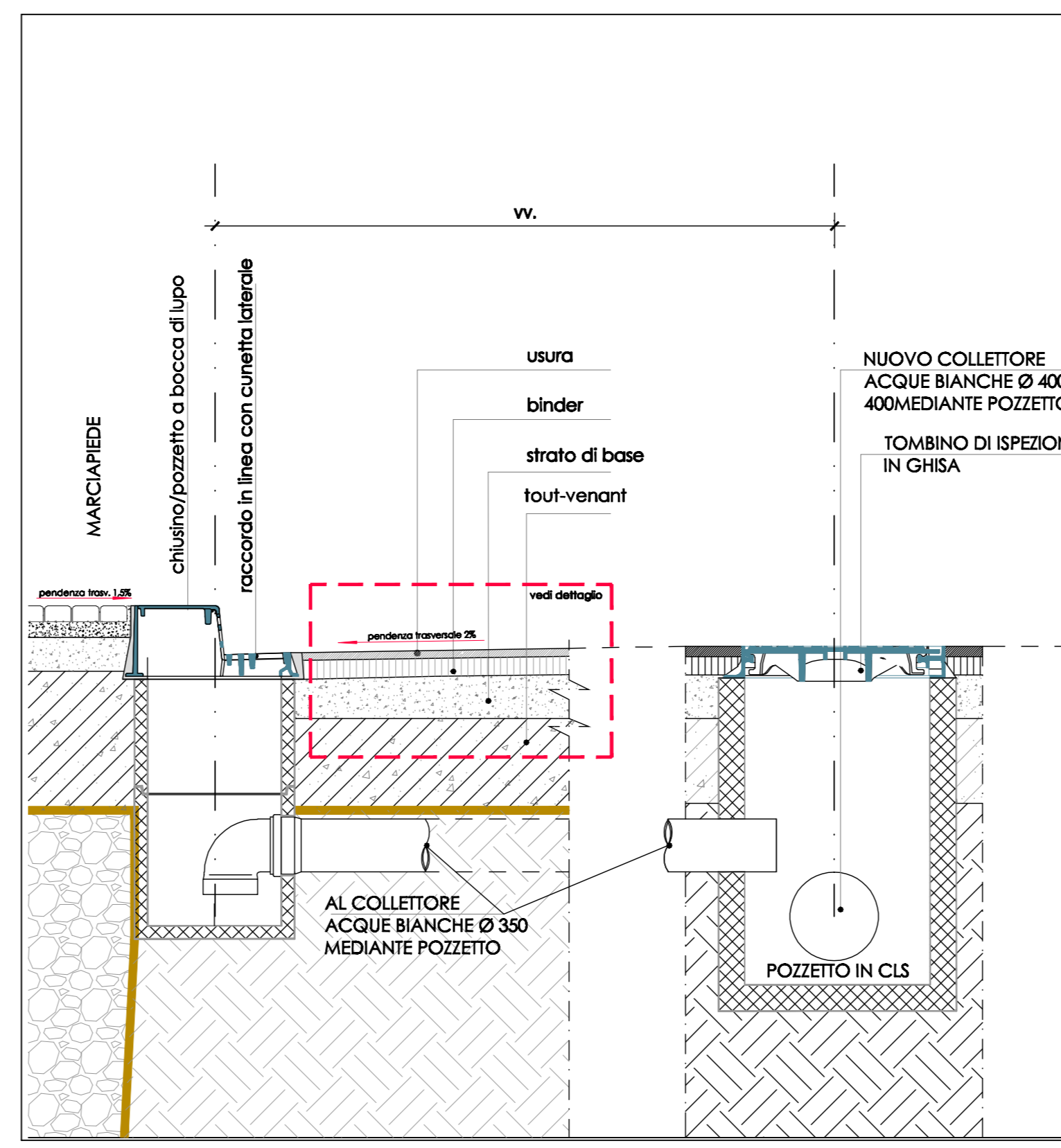
SEZIONE TIPICA scala 1:50



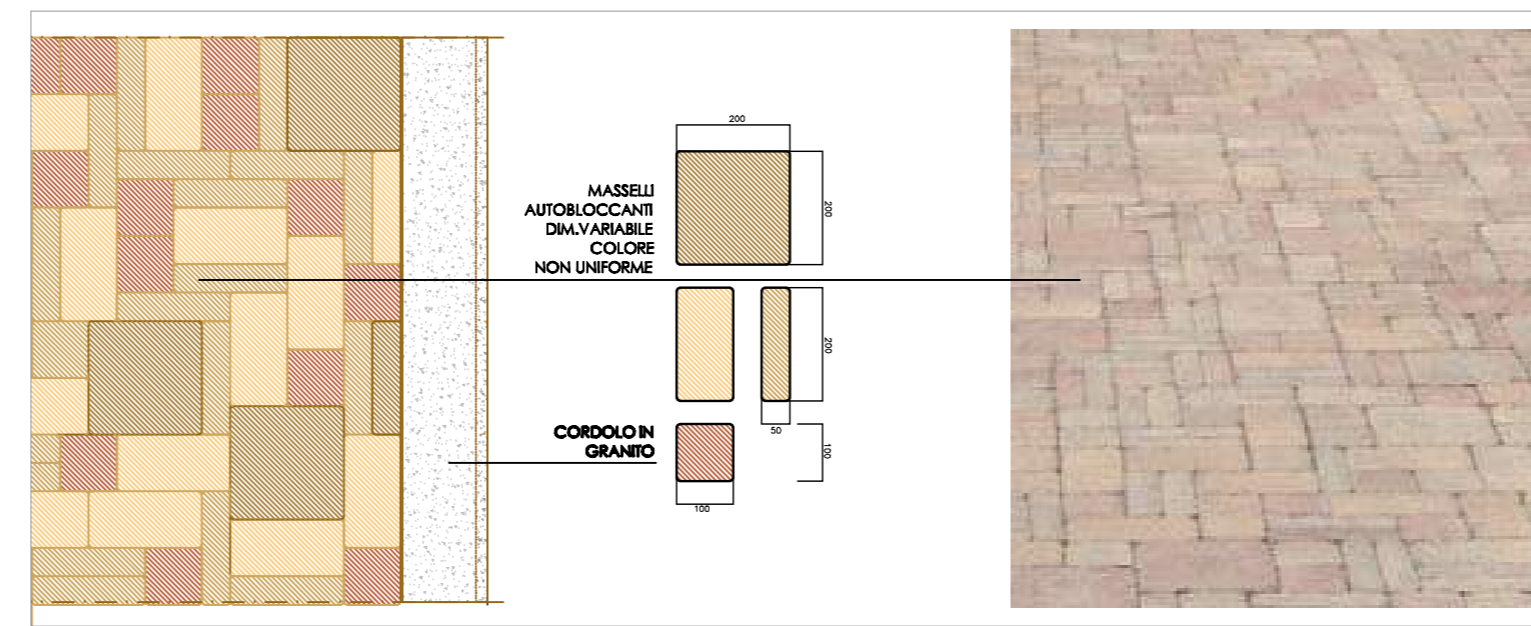
SEZIONE TIPICA DI DETTAGLIO - pavimentazioni scala 1:20



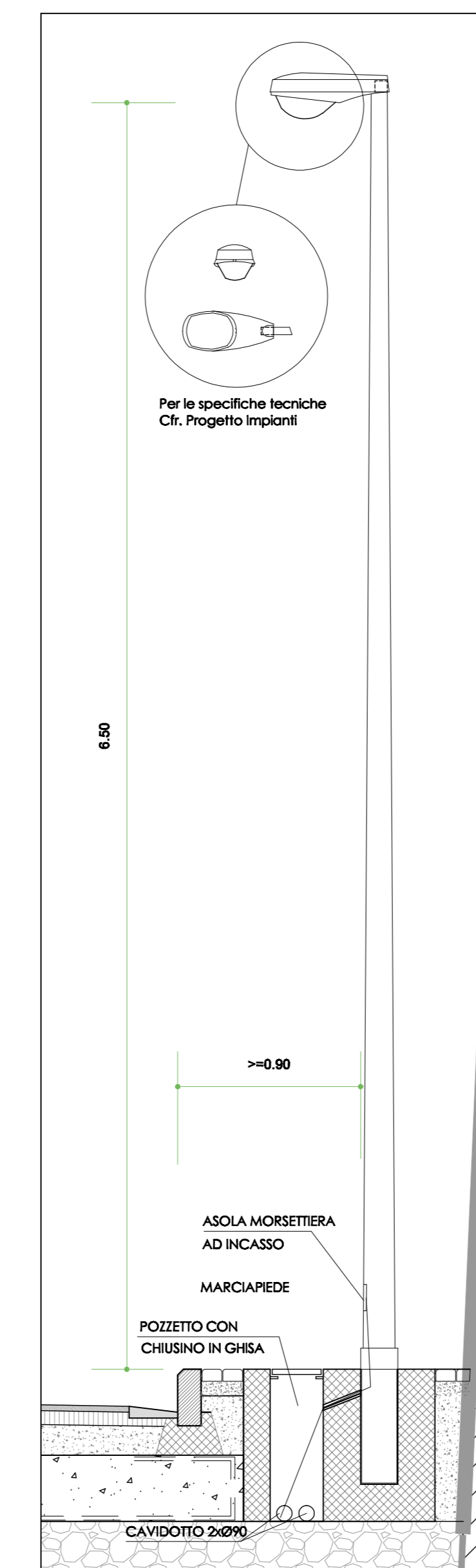
STRATIGRAFIA CARREGGIATA



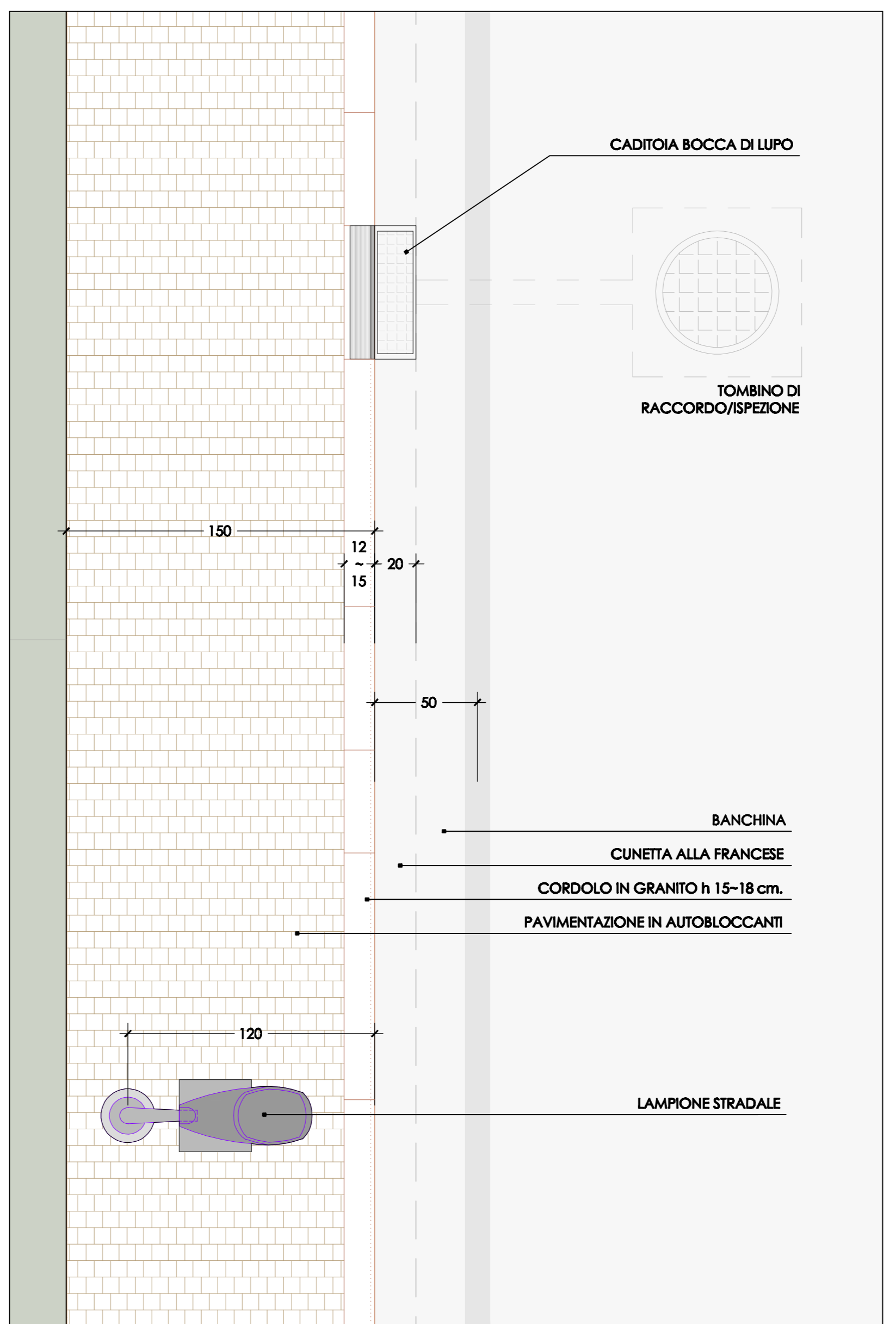
SEZIONE TIPICA DI DETTAGLIO - raccolta acque bianche scala 1:20



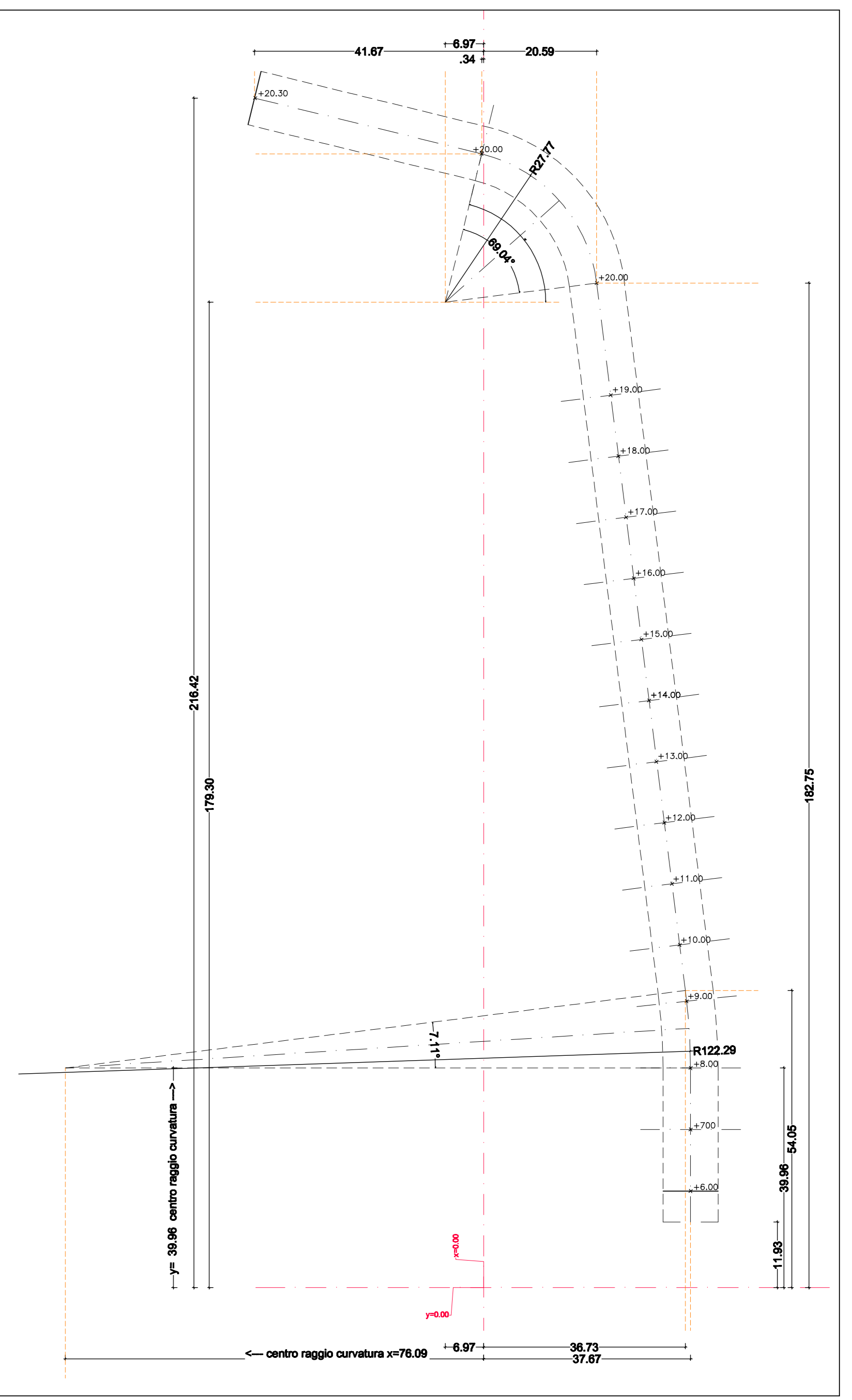
TIPOICO PAVIMENTAZIONE (esempio massello autobloccante in cls)



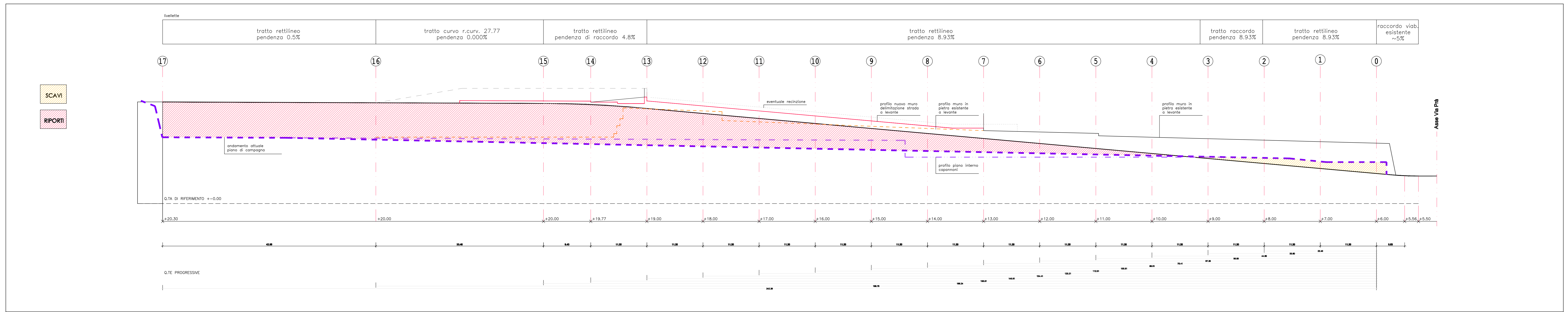
LAMPIONE STRADALE 1:25



PIANTA DETTAGLIO CADITOIA BACCA DI LUPO e ILLUMINAZIONE scala 1:20



PLANIMETRIA TRACCIAMENTI



SVILUPPO SU ASSE STRADALE\_ QUOTE DI RIFERIMENTO

**COMUNE DI GENOVA**  
**AMBITO DI RIQUALIFICAZIONE AREA EX VERRINA - GENOVA - MUNICIPIO VII PONENTE**

**PROGETTO URBANISTICO OPERATIVO P.U.O.**

5					
4					
3					
2					
1	05/06/2016	Revisione a seguito Osservazioni Di. Urbanistica 23.04.16-08.07.16-22.07.16	FP-CL	FP	SA
0	14/12/2015	PRIMA EMISSIONE	FP	FP	SA

EMAN/REV	DATA	DESCRIZIONE DELLA REVISIONE	DESEGNATO	CONTROLLATO	APPROVATO
----------	------	-----------------------------	-----------	-------------	-----------

**COMITENTE:**  
**SALATI ARMANDO S.p.A.**  
 Via V. Ferraris, 30/32 Genova  
 Tel. 010.581877 Fax. 010.581880  
 C.F./P.IVA 030101410

**IDENTIFICATIVO FILE:**  
 Genoa A. Genova  
**COMMESSA:**  
 VER\_PUO / 2015

**ARGOMENTO TAVOLA:**  
 OPERE DI URBANIZZAZIONE PRIMARIA CONNESSE  
 Strada Pubblica Particolare Tracciamenti Sviluppo Lineare

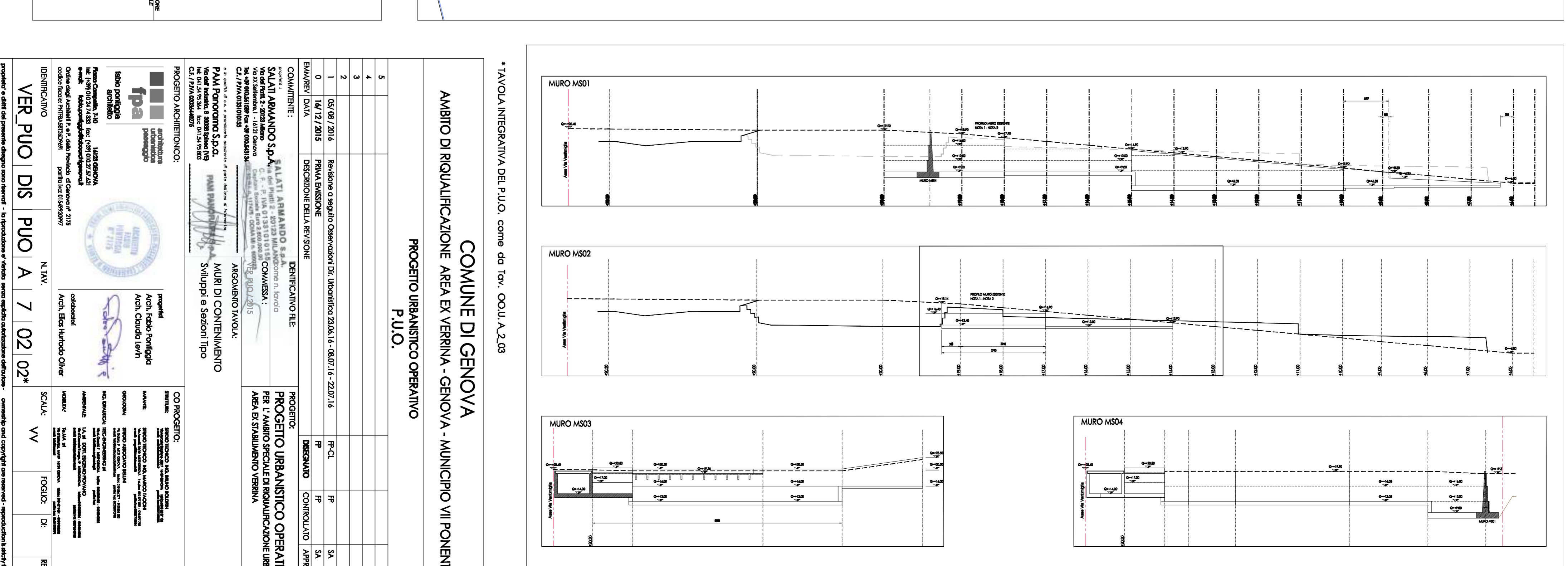
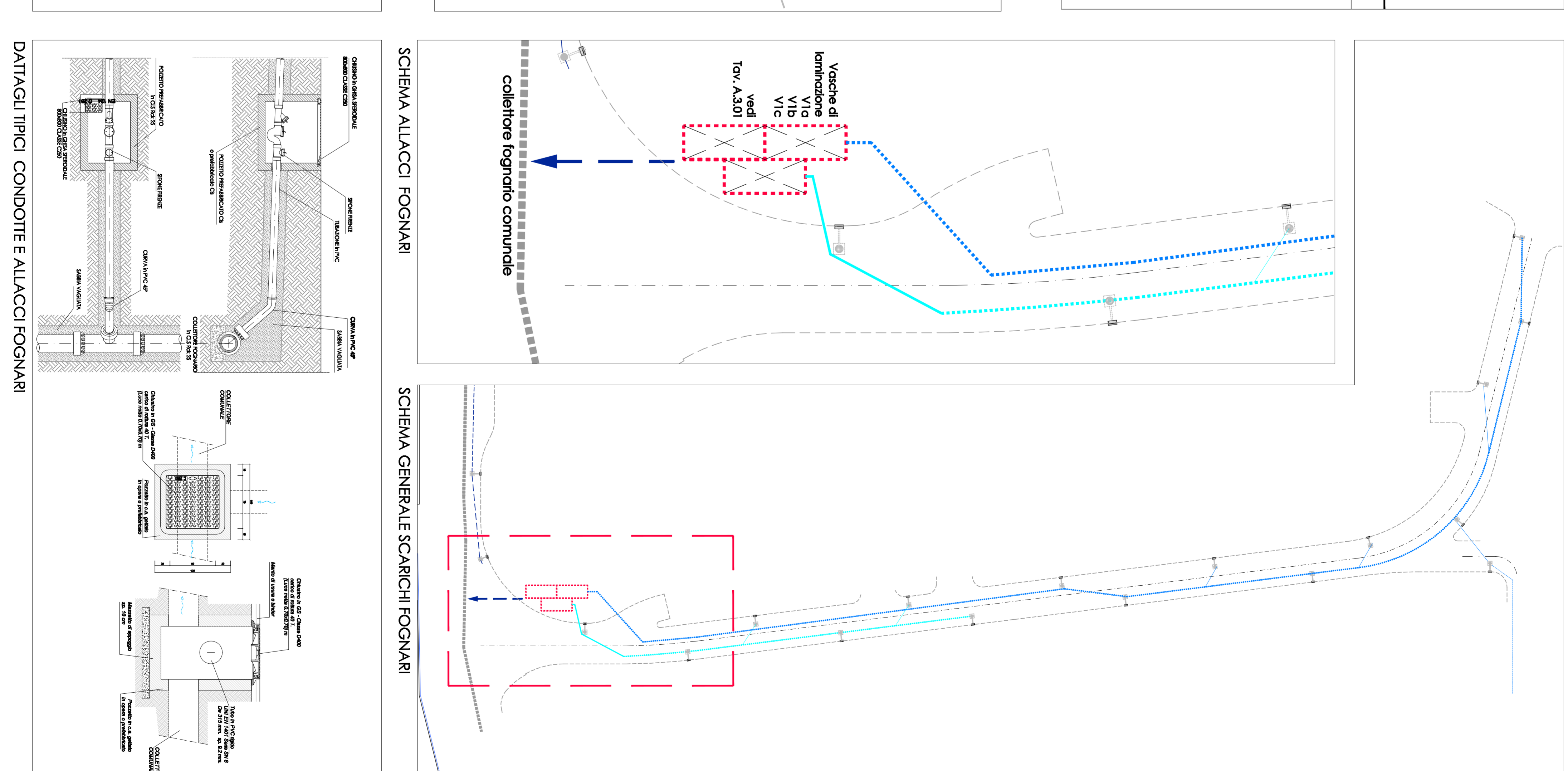
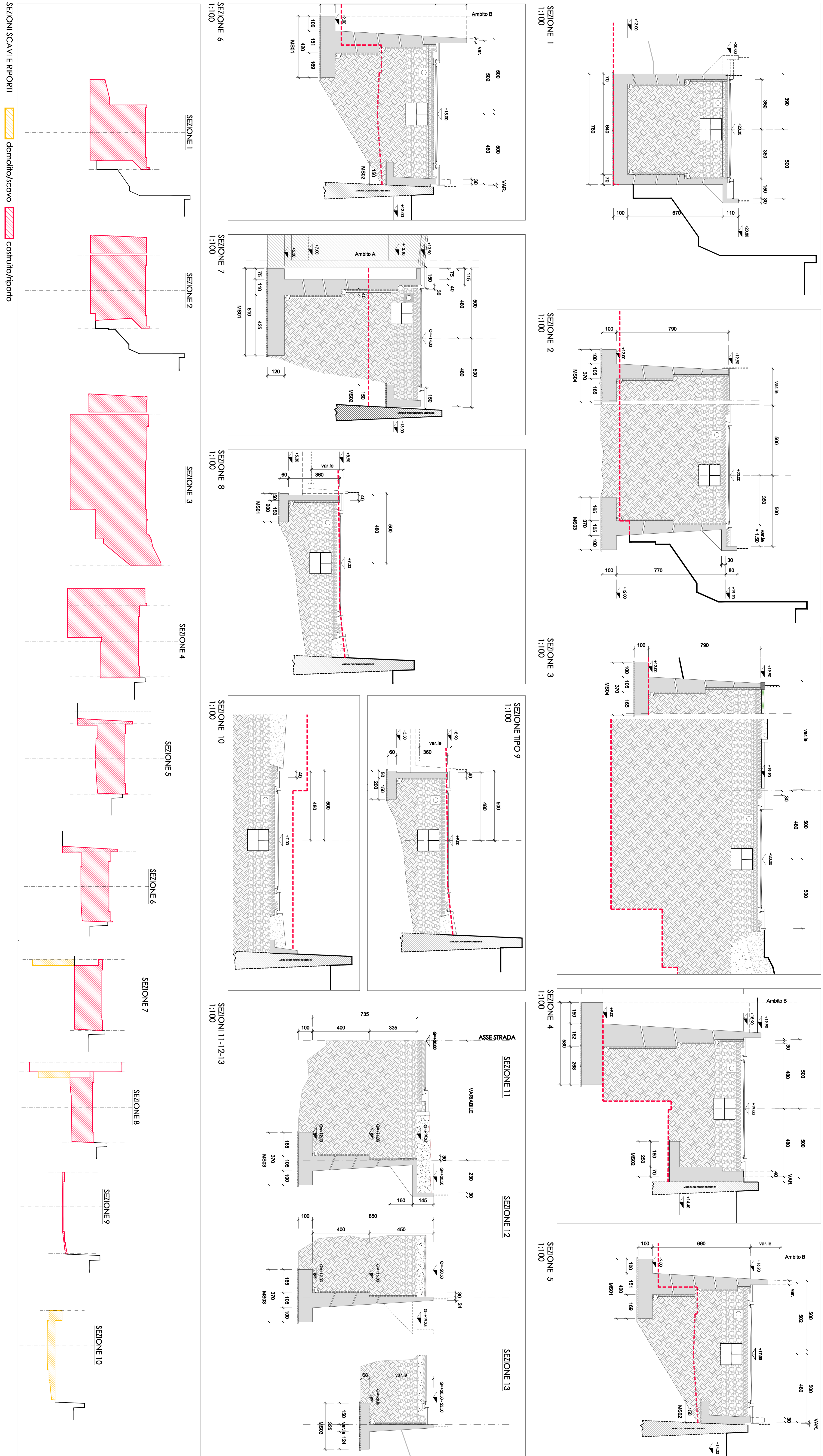

**PROGETTO ARCHITETTONICO:**  
 fpa  
 fabio portogallo  
 architetto

**CO PROGETTO:**  
 architetto  
 Arch. Fabio Portogallo  
 Arch. Claudio Levin

**COLLABORATORI:**  
 Arch. Elio Harardo Oliver

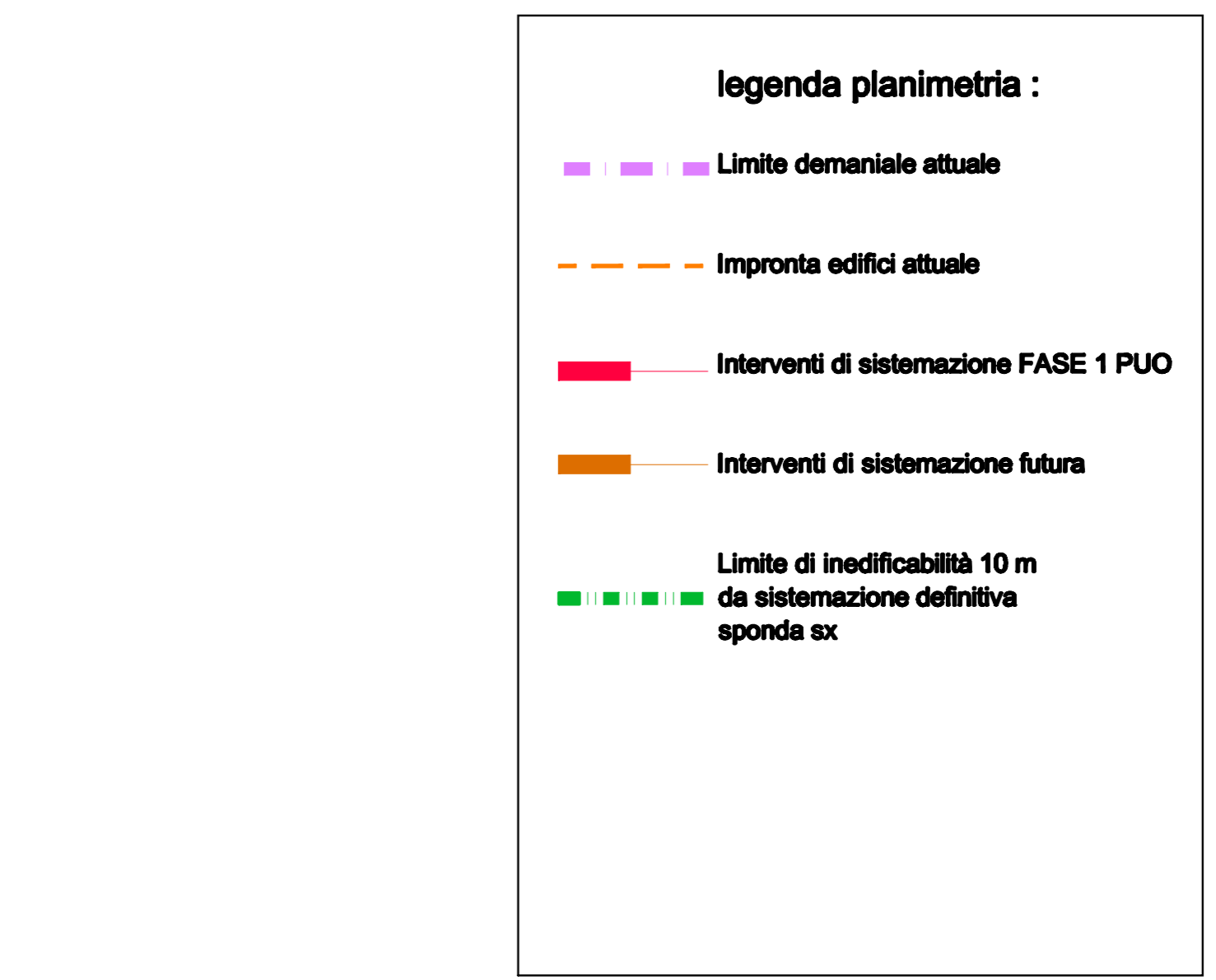
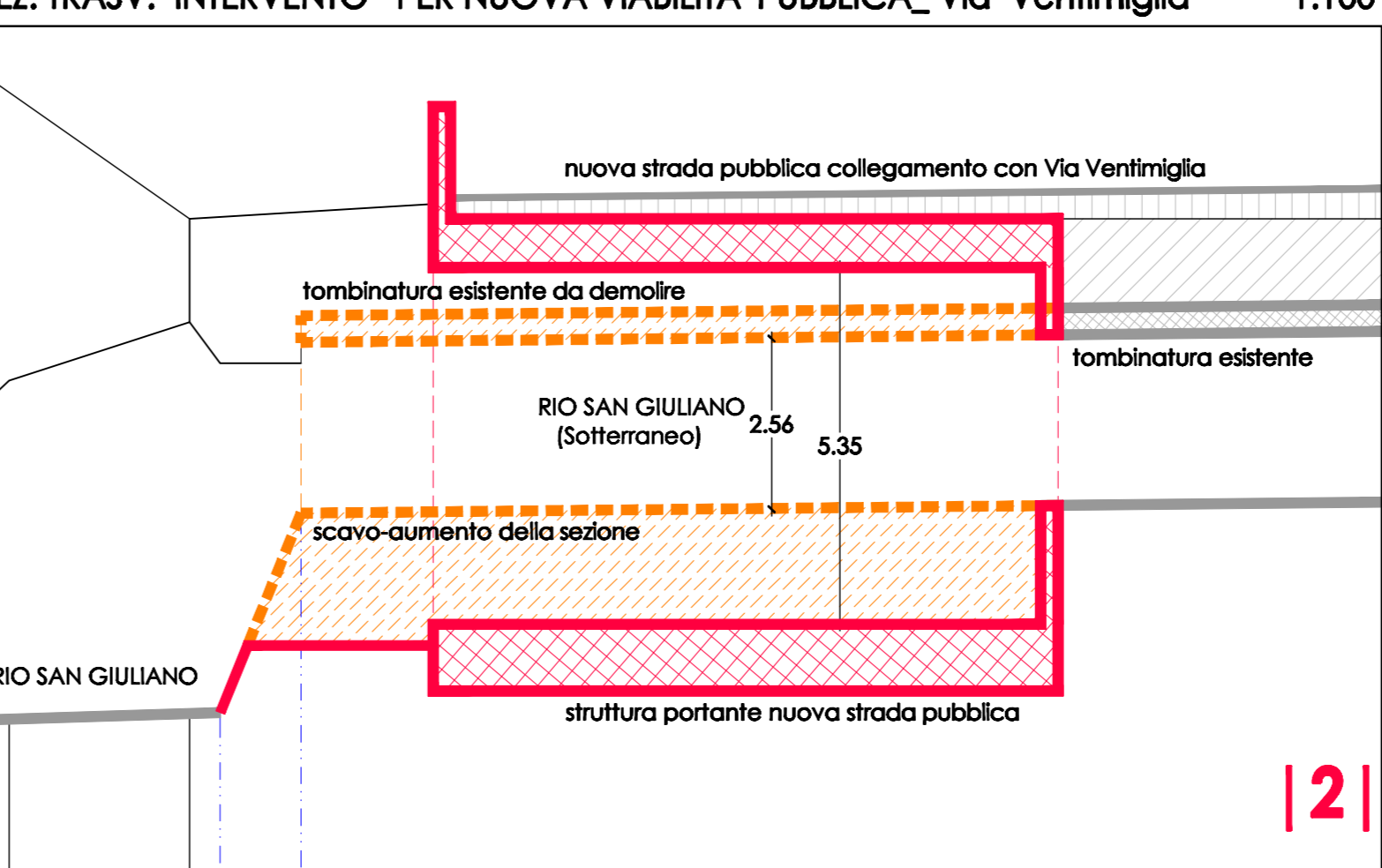
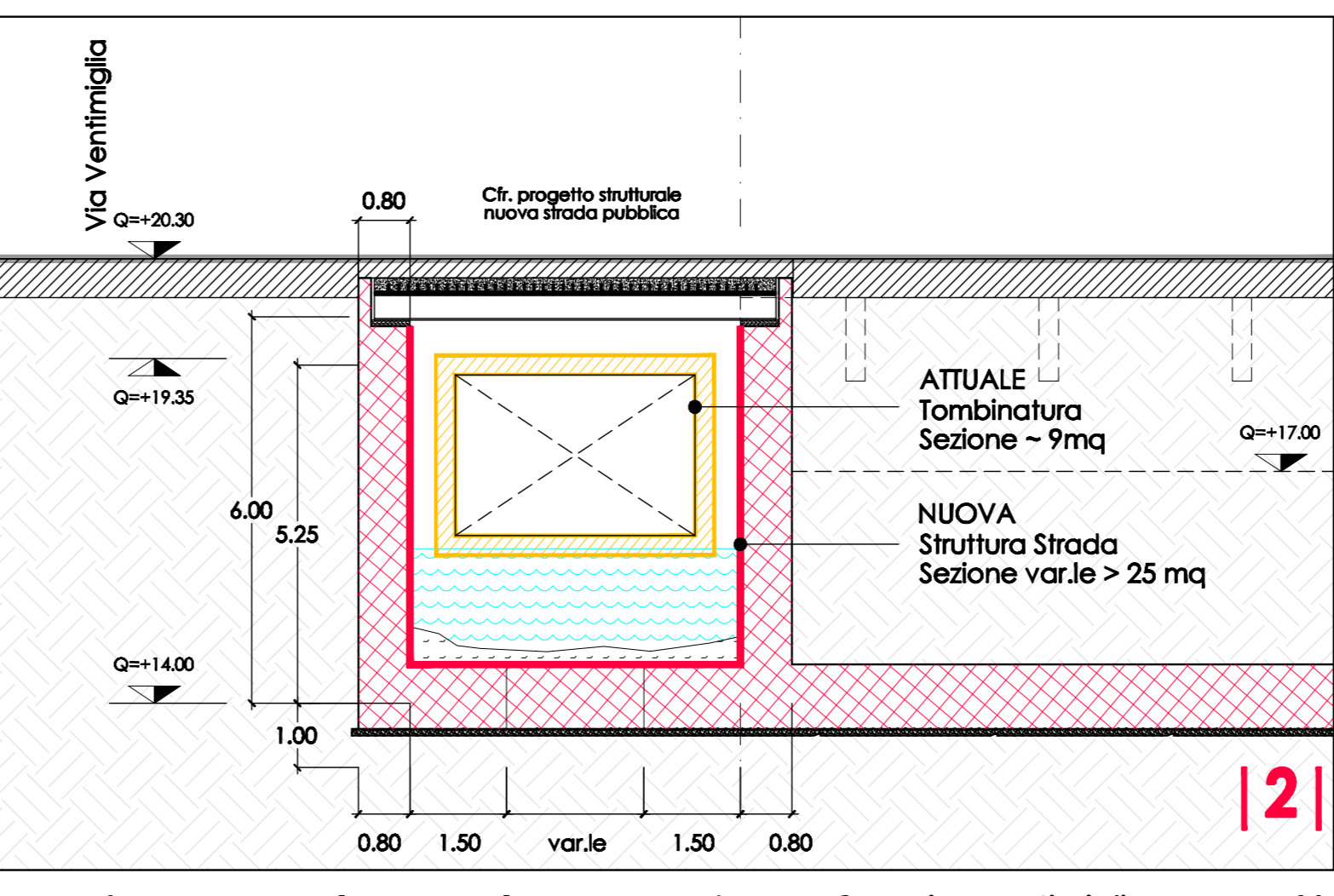
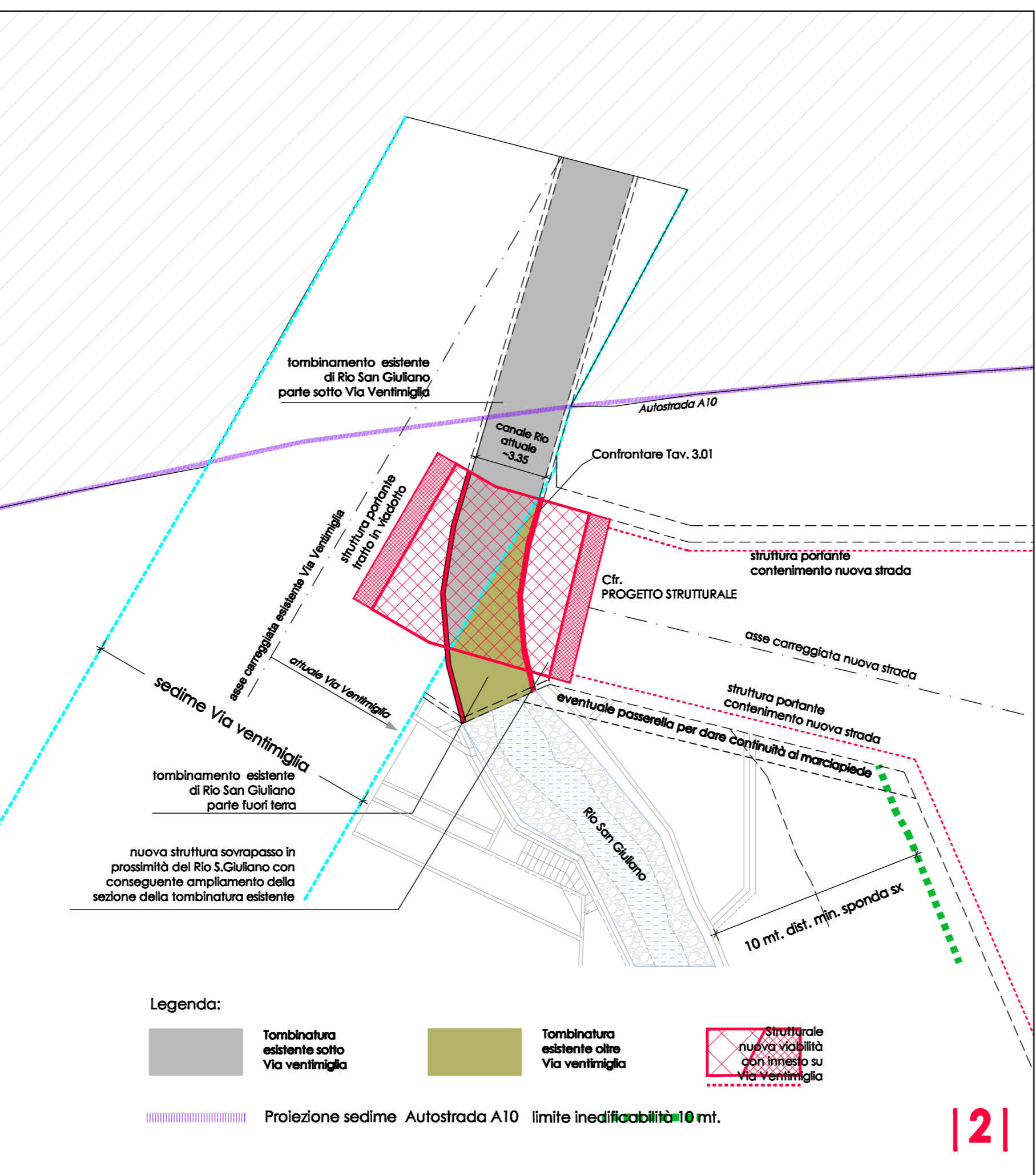
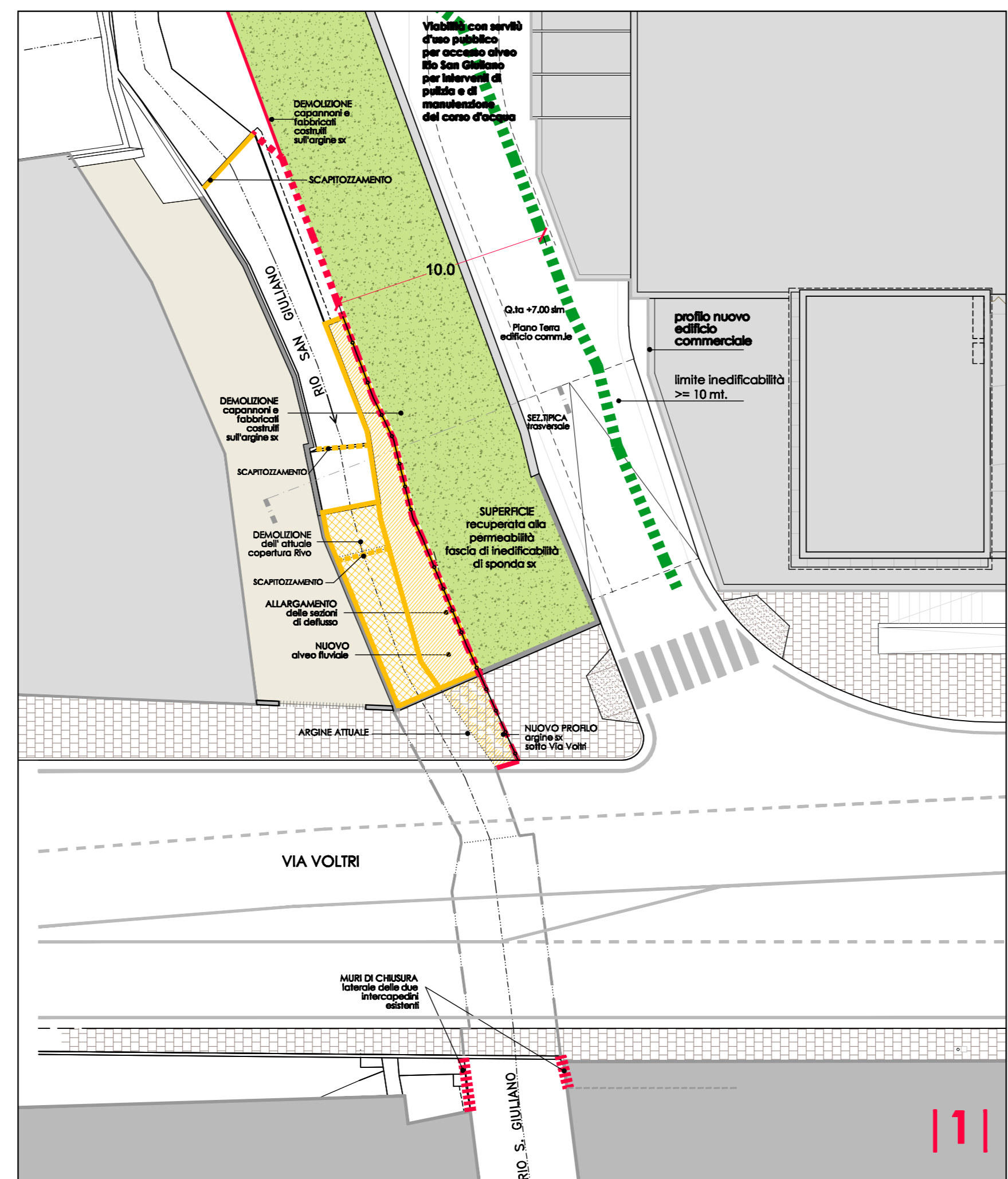
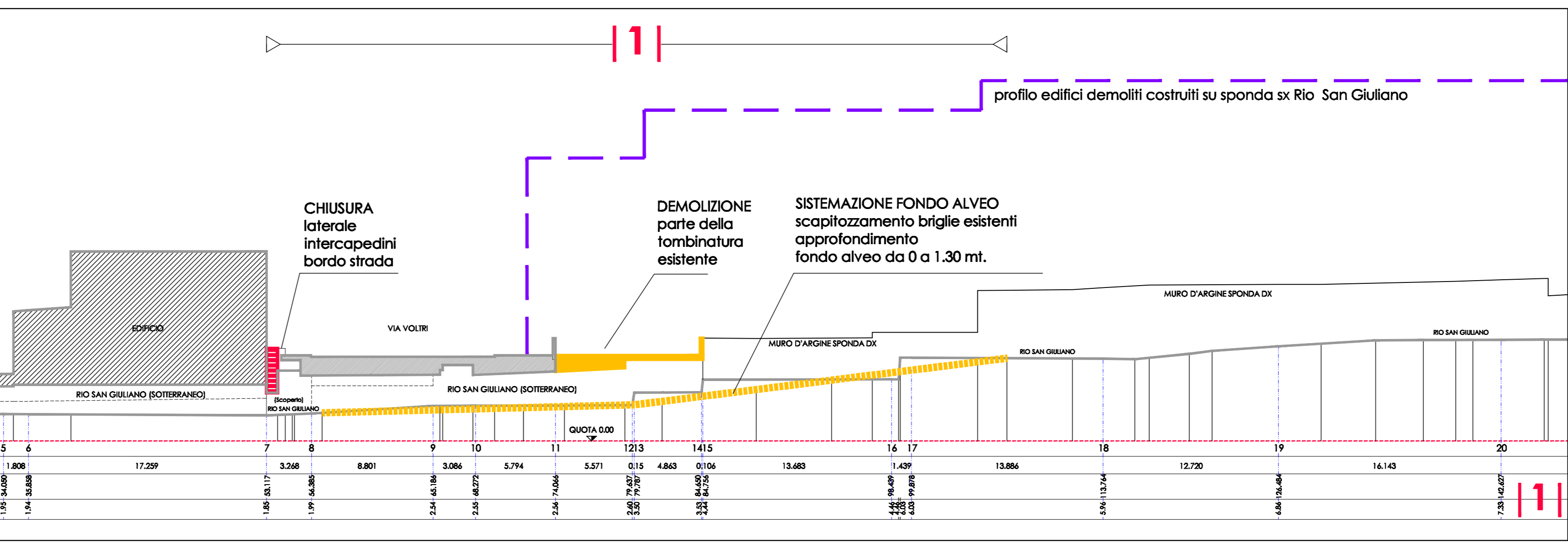
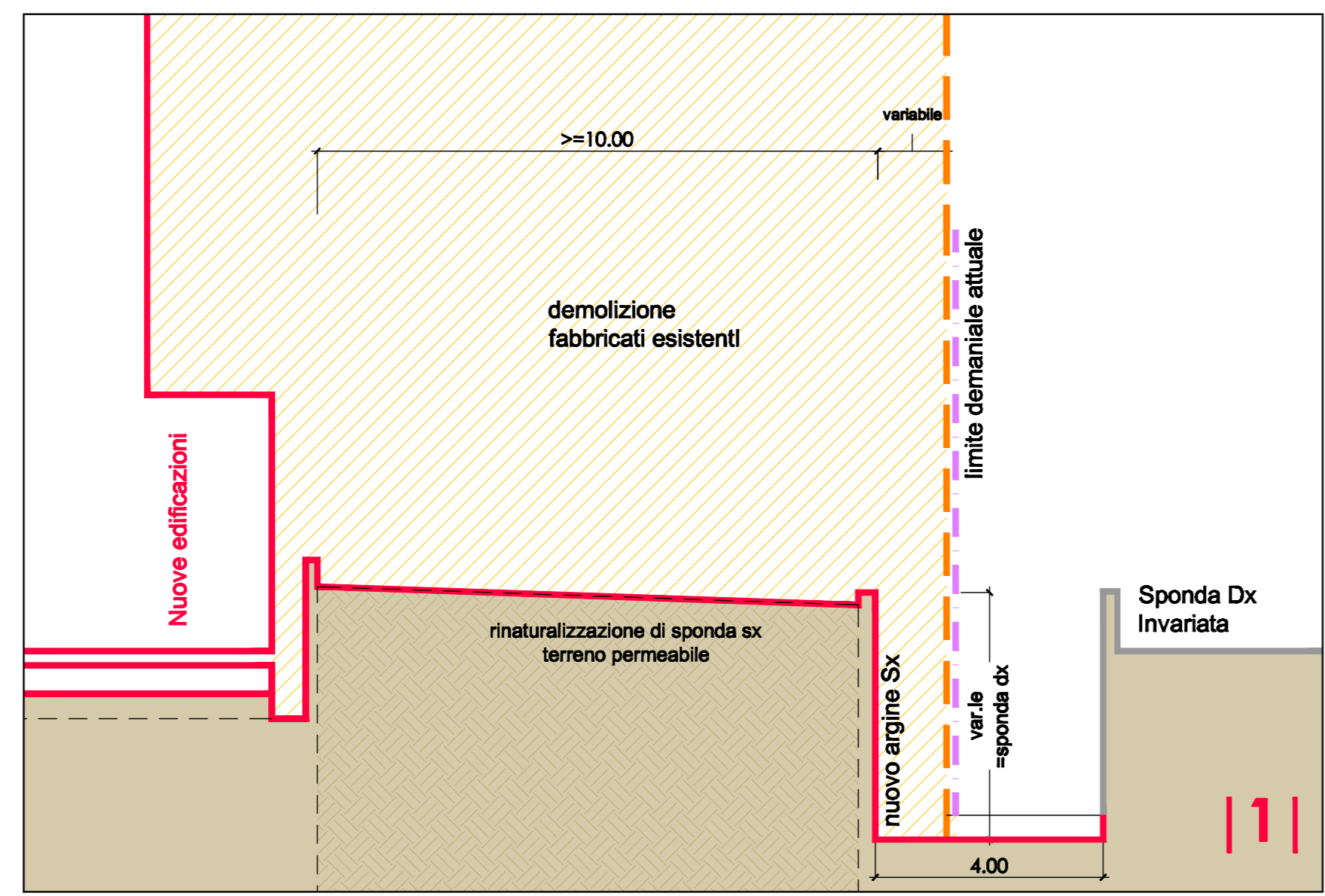
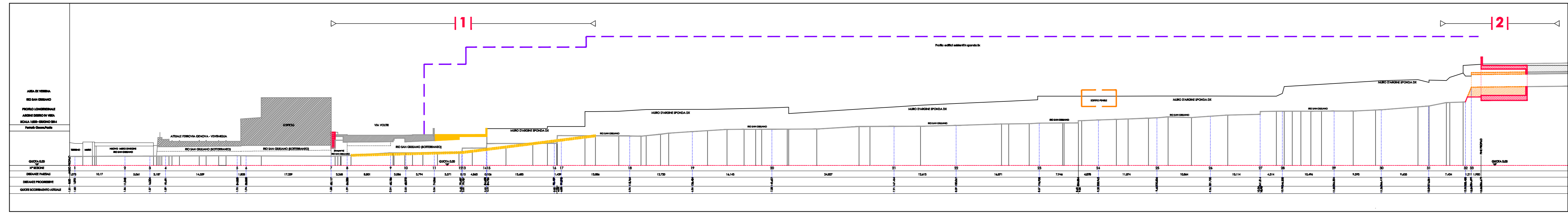
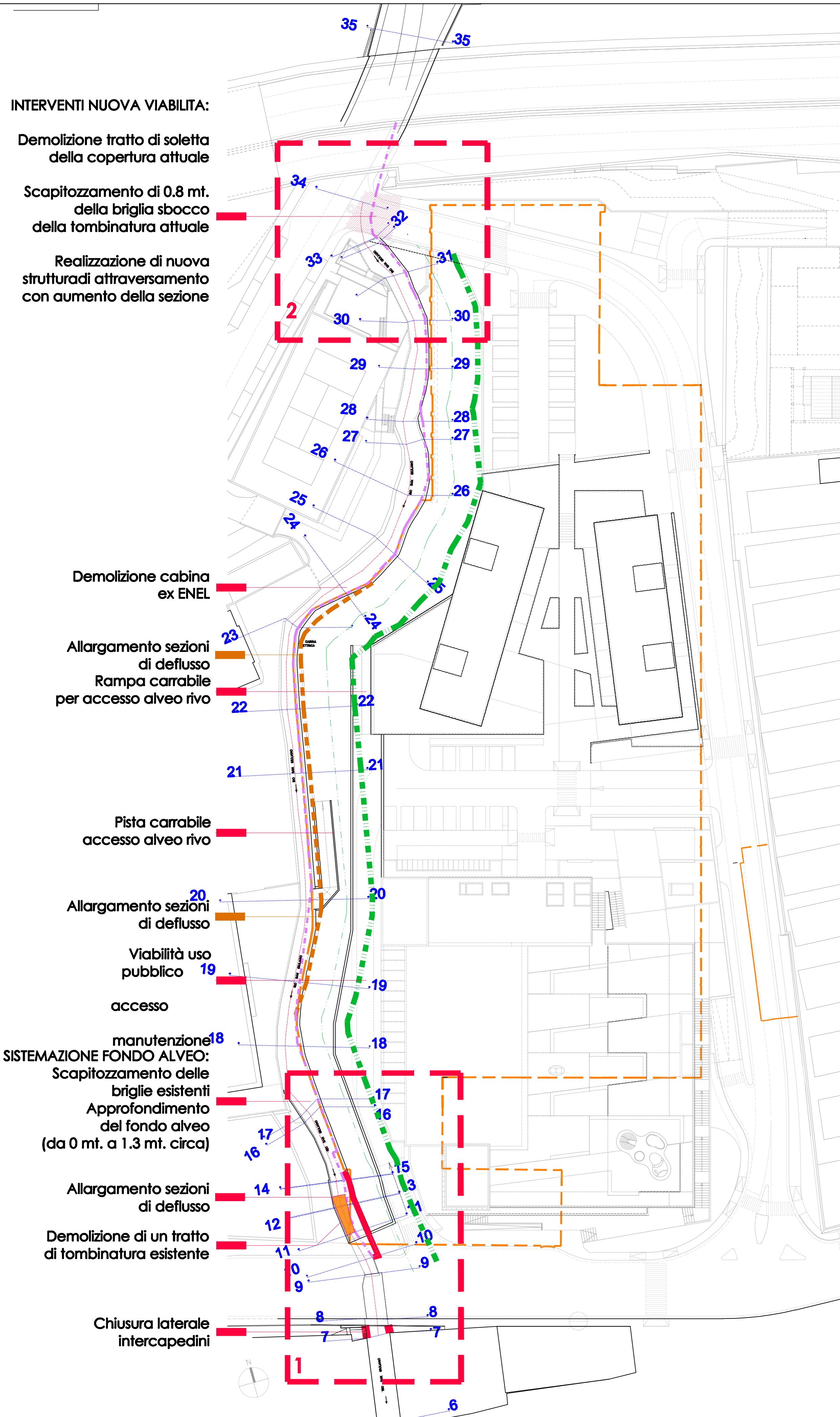
**PRODOTTORE:**  
 VER\_PUO | DIS | PUO | A | 7 | 02 | vv | 01





<p>COMUNE DI GENOVA          AMBITO DI RIQUALIFICAZIONE AREA EX VERINIA - GENOVA - MUNICIPIO VI PONENTE</p>	
<p>PROGETTO URBANISTICO OPERATIVO          P.U.O.</p>	
<p>PROGETTO ARCHITETTICO          ARCHITETTO RESPONSABILE          ARCHITETTO COORDINATORE          ARCHITETTO COLLABORATORE</p>	<p>PROGETTO          PER IL LAVORO SPECIFICAZIONE E REALIZZAZIONE OPERATIVA          DEL P.U.O. (PUBBLICAZIONE)          PER IL LAVORO SPECIFICAZIONE E REALIZZAZIONE OPERATIVA          DEL P.U.O. (PUBBLICAZIONE)</p>
<p>VER PUOI DIS. PUOI A. 7.02.02</p>	<p>SCALE: VV IGGIOLO DE. REV. 01</p>





N.B.  
 Confrontare il Progetto Definitivo (per P.di C.) delle Opere di Urbanizzazione Primaria presentato insieme al P.U.O. e la documentazione specifica dello Studio di Fattibilità Idraulica

**COMUNE DI GENOVA**  
 AMBITO DI RIQUALIFICAZIONE AREA EX VERRINA - GENOVA - MUNICIPIO VII PONTE

**PROGETTO URBANISTICO OPERATIVO P.U.O.**

5					
4					
3					
2					
1	05/08/2016	Revisione a seguito Osservazioni Dr. Urbanistico 23.06.16 - 08.07.16 - 22.07.16	FP-CL	FP	SA
0	14/12/2015	PRIMA EMISSIONE	FP	FP	SA

EMANARE/REVISIONE DATA DESCRIZIONE DELLA REVISIONE DESSIGNATO CONTROLLATO APPROVATO

**COMITENTE:**  
 SALATI ARMANDO S.p.A.  
 Via di Sestri 1 - 10121 Genova  
 Tel. 010 511311 - Fax 010 511312  
 C.F./P.IVA 01580191015

**IDENTIFICATIVO FILE:**  
 COME IN CARTELLA  
 COMMESSA:  
 VER\_PUO / 2015

**ARGOMENTO TAVOLA:**  
 INTERVENTI SUL RIO SAN GIULIANO  
 Planimetria, Sezioni e Particolari

**PROGETTO ARCHITETTONICO:**  
 fpa  
 Fabio Panigaglia architetto

**CO PROGETTO:**  
 ingegneri  
 Arch. Fabio Panigaglia  
 Arch. Claudia Levin

**VER\_PUO DIS PUO A 7 03 vv 01**





PLAN\_GENERALE OPERE DI URBANIZZAZIONE SECONDARIA FASE 1  
Superfici e Parcheggi ad uso pubblico, aree pedonali, aree verdi.



PLAN\_GENERALE OPERE DI URBANIZZAZIONE SECONDARIA FASE 2  
Superfici e Parcheggi ad uso pubblico, aree pedonali, aree verdi.

**A1 - PERCORSI PEDONALI DA VIA PRA' A Q.ta +6.00 / +7.00**

1. Collegamento nuovo marciapiede su Via Volti - Via Prà
1. pavimentazione in autobloccanti di cui su letto di sabbia
2. cordoli marciapiede in pietra
3. arredo urbano specifico: eventuali stalli per biciclette a q.ta +6.00

**2 Marciapiede sopraelevato per ingresso Supermercato e inizio percorso pedonale pubblico**

1. pavimentazione in lastre di porfido
2. contenimento in cls faccia a vista
3. parapetti in acciaio

**3 Percorso pubblico di collegamento con area pedonale a q.ta +17.00**

1. pavimentazione in lastre di porfido cordoli e bordi gradini granito
2. contenimento in cls faccia a vista
4. parapetto in acciaio
5. illuminazione posto lungo il percorso\_base parapetto

**A2 - AREA CENTRALE A Q.ta +17.00**

**4 Area Pedonale**

1. pavimentazione in cls architettonico / lastre di porfido
2. cordoli marciapiede in granito
3. aree a verde perenne
4. arredo urbano: sedute in pietra fignerata sagomata a disegno
5. illuminazione su palo

**5 Parcheggi pubblici a q.ta +17.00 con accesso da nuova viabilità**

1. pavimentazione cordoli in asfalto
2. pavimentazione area sosta in ciottolo

**6 Collegamenti con i percorsi pubblici pedonali**

1. continuità con la rampa da Via Prà
2. continuità verso Via Ventimiglia
3. accesso coperto tetto giardino di uso pubblico a q.ta +21.00

**A3 - TETTO GIARDINO A Q.ta +21.00**

**7 Area ad uso pubblico: Verde perenne, percorsi e zone di sosta**

1. pavimentazione in cls architettonico con inserti in porfido
2. ampie zone di verde perenne con spessori variabili da 35 a 50 cm di terra di coltura su sistema drenante strutturato.
3. arredo urbano: sedute in pietra fignerata sagomata a disegno
4. illuminazione dei percorsi basso inserita nelle sedute
5. illuminazione delle aree rovine\_su bordo percorsi
6. ringhiera di protezione in acciaio

**8 Area dedicata giochi bimbi**

1. pavimentazione antiriscaldamento a distanza di sicurezza
2. arredo urbano: sedute in pietra fignerata sagomata a disegno
3. illuminazione basso al perimetro inserita nelle sedute
4. illuminazione supplementare su palo

**9 Accesso mediante ascensori da Q.ta + 7.00 (Via Volti Via Prà) e da quota +17.00**

1. accessibilità garantita durante orario di apertura supermercato mediante ascensori interni di collegamento con il piano terra e quindi con la viabilità principale (Via Volti, Via Prà)
2. ascensori a uso disabili per accedere attraverso dagli spazi pubblici a q.ta +17.00

**B - AREA DA Q.ta +17.00 A Q.ta + 20.00**

**1 Area Pedonale centrale**

1. pavimentazione in cls architettonico / lastre di porfido
2. cordoli in granito
3. aluce verde perenne
4. arredo urbano: sedute in pietra fignerata sagomata a disegno

**2 Percorso pubblico di collegamento con Via Ventimiglia\_a norma disabili p.za <= 5%**

1. pavimentazione in cls architettonico / lastre di porfido cordoli e bordi in granito
2. contenimenti in cls faccia a vista (solo strada)
3. ringhiera in acciaio su muro di contenimento
4. illuminazione rotonde lungo il percorso (solo ringhiera)
5. aluce di arredo con alberi medio fusto

**3 Continuità percorsi pubblici a valle con le OO. dell' Ambito A e monte con le OO. Ambito C**

1. pavimentazione in lastre di porfido
2. cordoli e bordi in granito
3. contenimenti in cls faccia a vista
4. ringhiera in acciaio su cordolo

**4 Opere connesse alla nuova viabilità pubblica (AMBITO C)**

1. parcheggio di servizio Ori Urbani (prato armato)
2. marciapiedi (vedi strada pubblica OO. di Urb. primaria)

**4\* Superfici a verde naturale piantumato parcheggio pubblico (prato armato)**

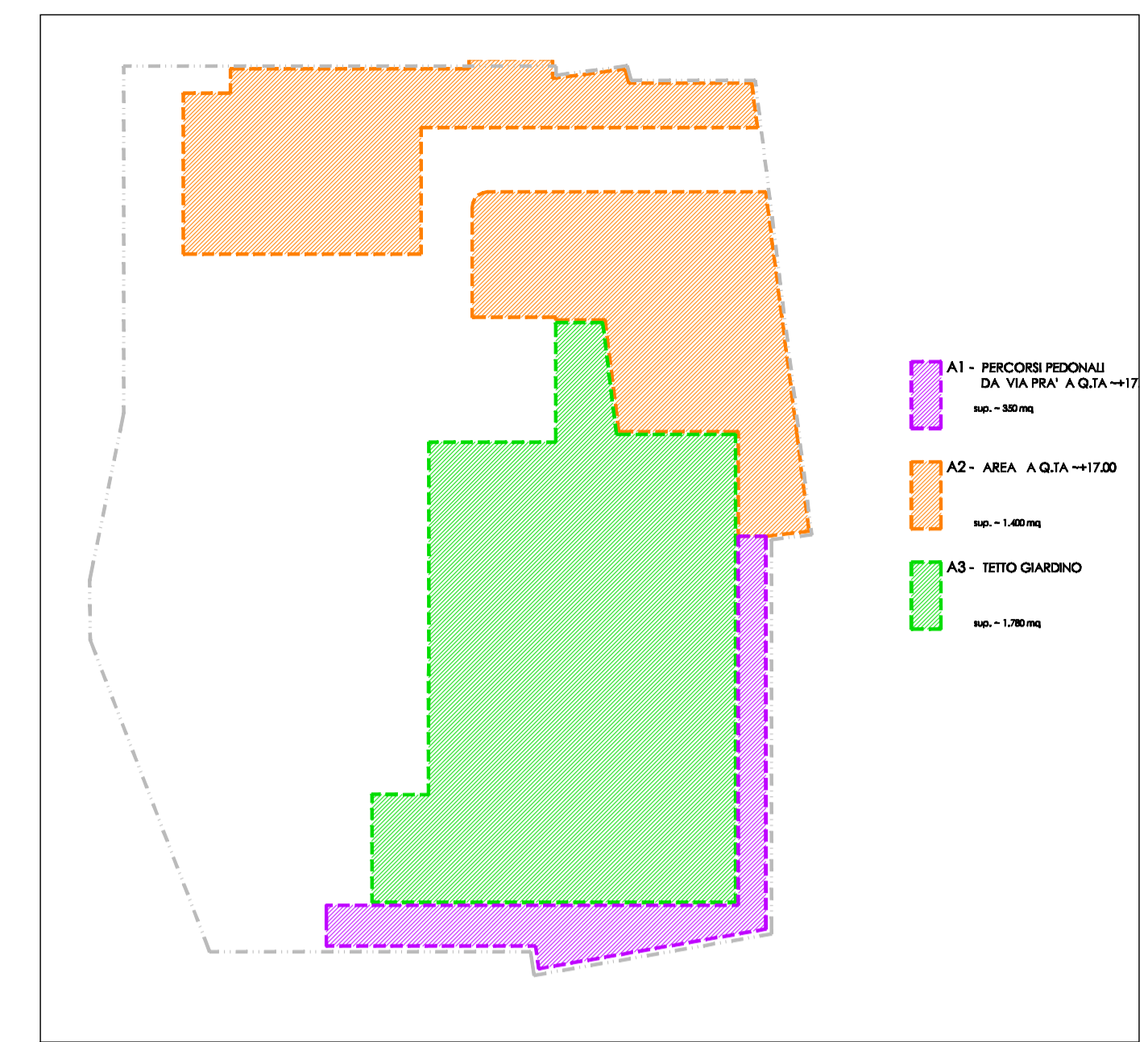
3. superfici a verde naturale piantumato
4. parcheggio pubblico (prato armato)

\* 1.080 mq standard/servizi Ambito B

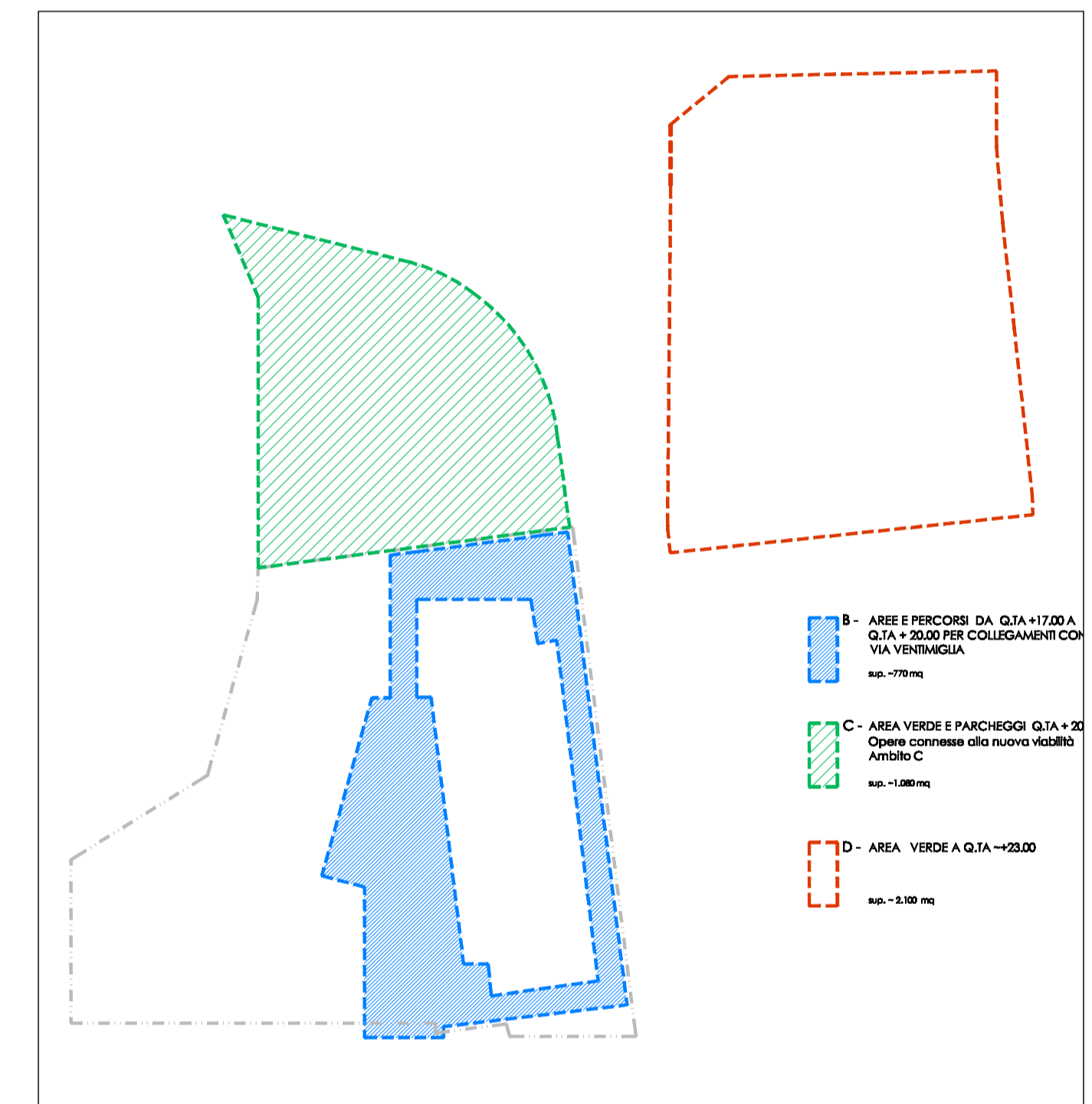
**D - AREA VERDE A Q.ta +23.00**

**5 Ori Urbani**

1. accesso veicolare mediante rampa da nuova viabilità
2. eventuale frangivento del terreno per orientazione uso agricolo
3. predisposizione uliveto di servizio
4. recinzione perimetrale leggera



AREE INTERVENTI FASE 1 Confrontare Tav\_8.02



AREE INTERVENTI FASE 2 Confrontare Tav\_8.03

**COMUNE DI GENOVA**  
**AMBITO DI RIQUALIFICAZIONE AREA EX VERRINA - GENOVA - MUNICIPIO VII PONENTE**

**PROGETTO URBANISTICO OPERATIVO**  
**P.U.O.**

5					
4					
3					
2					
1	05/08/2016	Revisione a seguito Osservazioni Dir. Urbanistica 23.06.16 - 08.07.16 - 22.07.16	FP-CL	FP	SA
0	16/12/2015	PRIMA EMISSIONE	FP	FP	SA
EMM/REV	DATA	DESCRIZIONE DELLA REVISIONE	DISEGNATO	CONTROLLATO	APPROVATO

COMMITTENTE: SALATI ARMANDO S.p.A.  
Via del Part. 2 - 20129 Milano  
Via XX Settembre, 1 - 16121 Genova  
Tel. +39 010.561389 Fax +39 010.543134  
C.F./P.IVA 0133101016

IDENTIFICATIVO FILE: SALATI ARMANDO S.p.A. - P. U.O. - P. N.A. 0133101016  
COMMESSA: PAM Panorama S.p.A.  
ARGOMENTO TAVOLA: PLANIMETRIE GENERALI OPERE DI URBANIZZAZIONE SECONDARIA FASE 1 e FASE 2: Superfici e Parcheggi ad uso pubblico, aree pedonali, aree verdi.

PROGETTO: PROGETTO URBANISTICO OPERATIVO PER L' AMBITO SPECIALE DI RIQUALIFICAZIONE URBANA AREA EX STABILIMENTO VERRINA

PROGETTO ARCHITETTONICO:  
architetture urbanistica paesaggio  
**fpa**  
fabio pontigaglia architetto

progettisti:  
Arch. Fabio Pontigaglia  
Arch. Claudia Levin

collaboratori:  
Arch. Ekas Hurtado Oliver

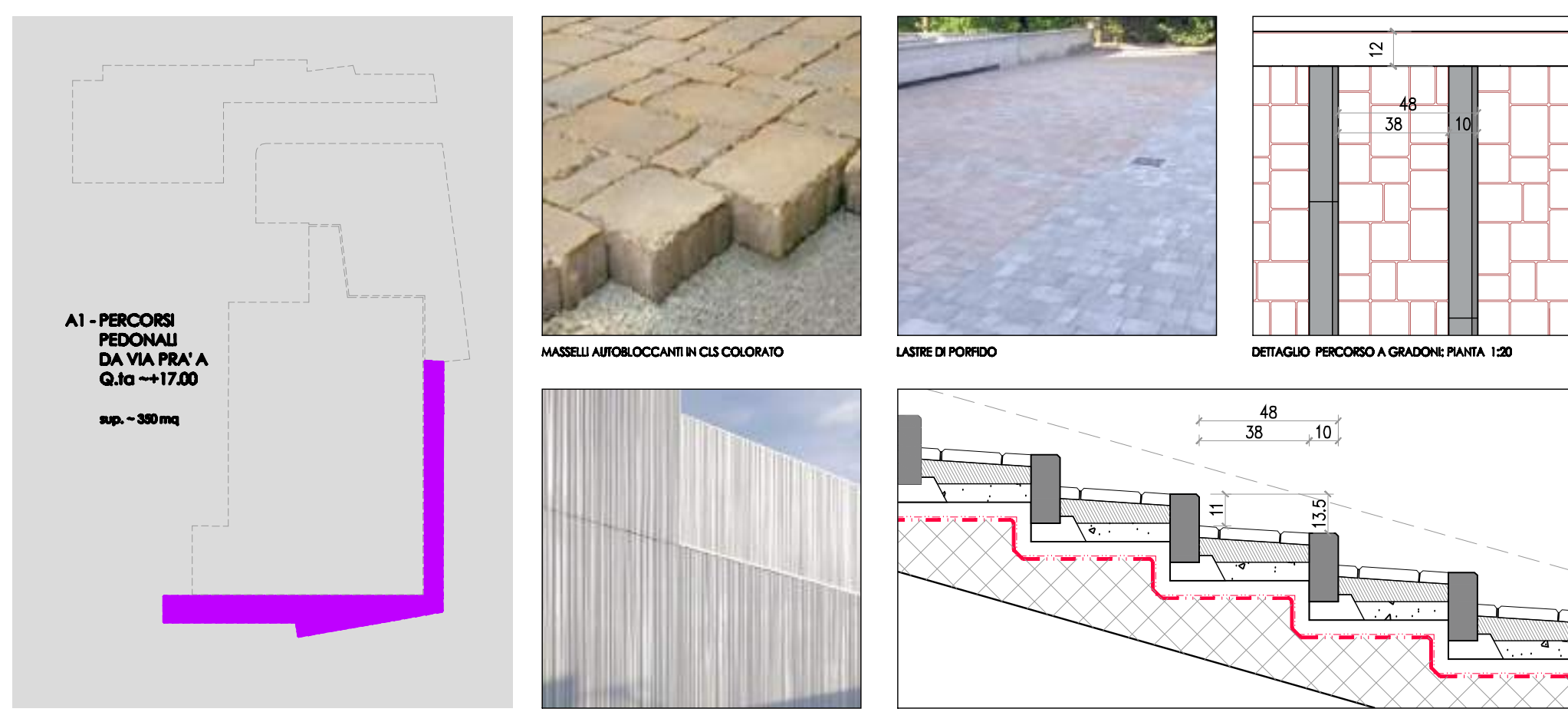
CO PROGETTO:  
STRUTTURE: STUDIO TECNICO ING. BRUNO BOLGHI  
MURARE: STUDIO TECNICO ING. BRUNO BOLGHI  
CIVILIA: STUDIO TECNICO ING. BRUNO BOLGHI  
ING. IDRAULICA: REC-ENGINEERING s.r.l.  
AMBIENTALE: LA. s.r.l. DOT. EUGENIO PIGNANO  
HIDRATA: S.M.A. s.r.l.

Scala: 1:500  
Foglio: 01


VER\_PUO | DIS | PUO | A | 8 | 01 | 1:500 | 01

proprietà e diritti del presente disegno sono riservati - la riproduzione è vietata - senza esplicita autorizzazione dell'autore - ownership and copyrights are reserved - reproduction is strictly forbidden





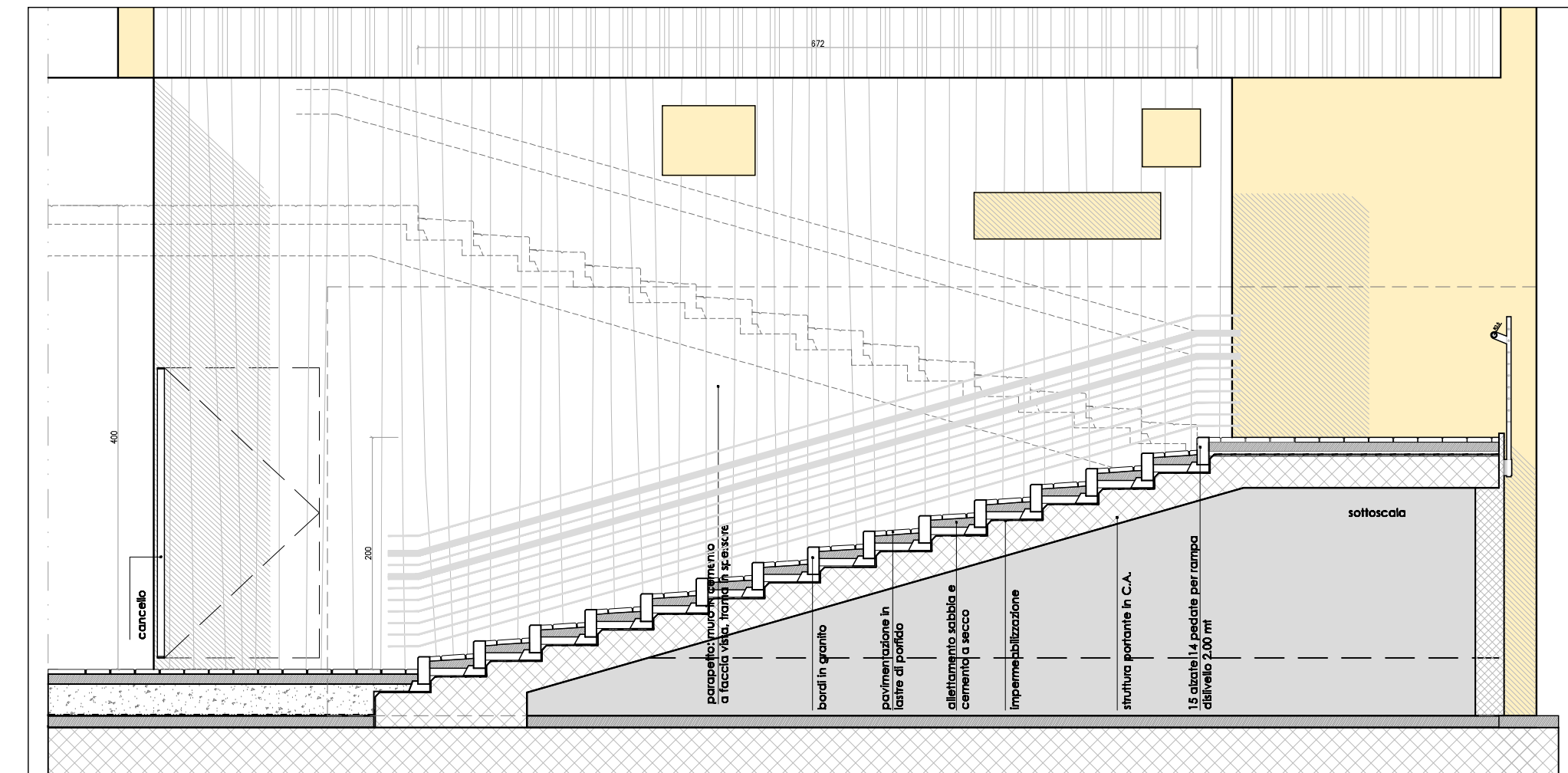
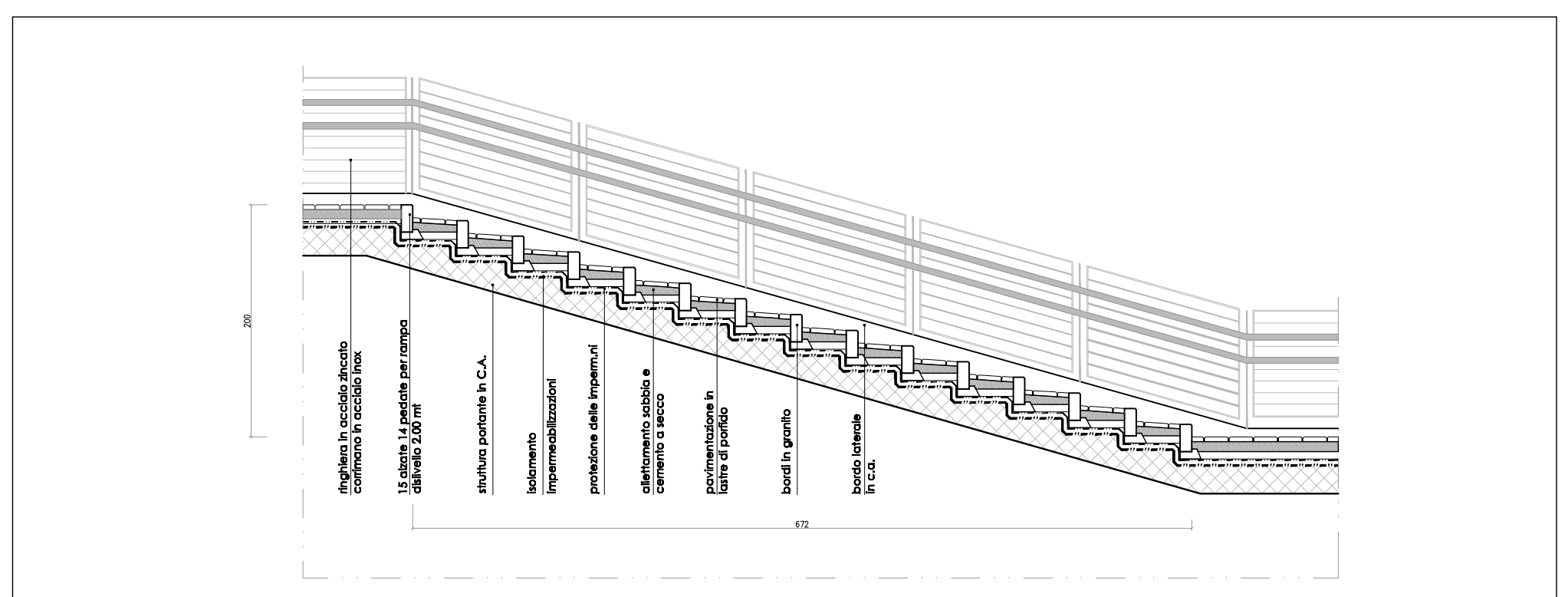
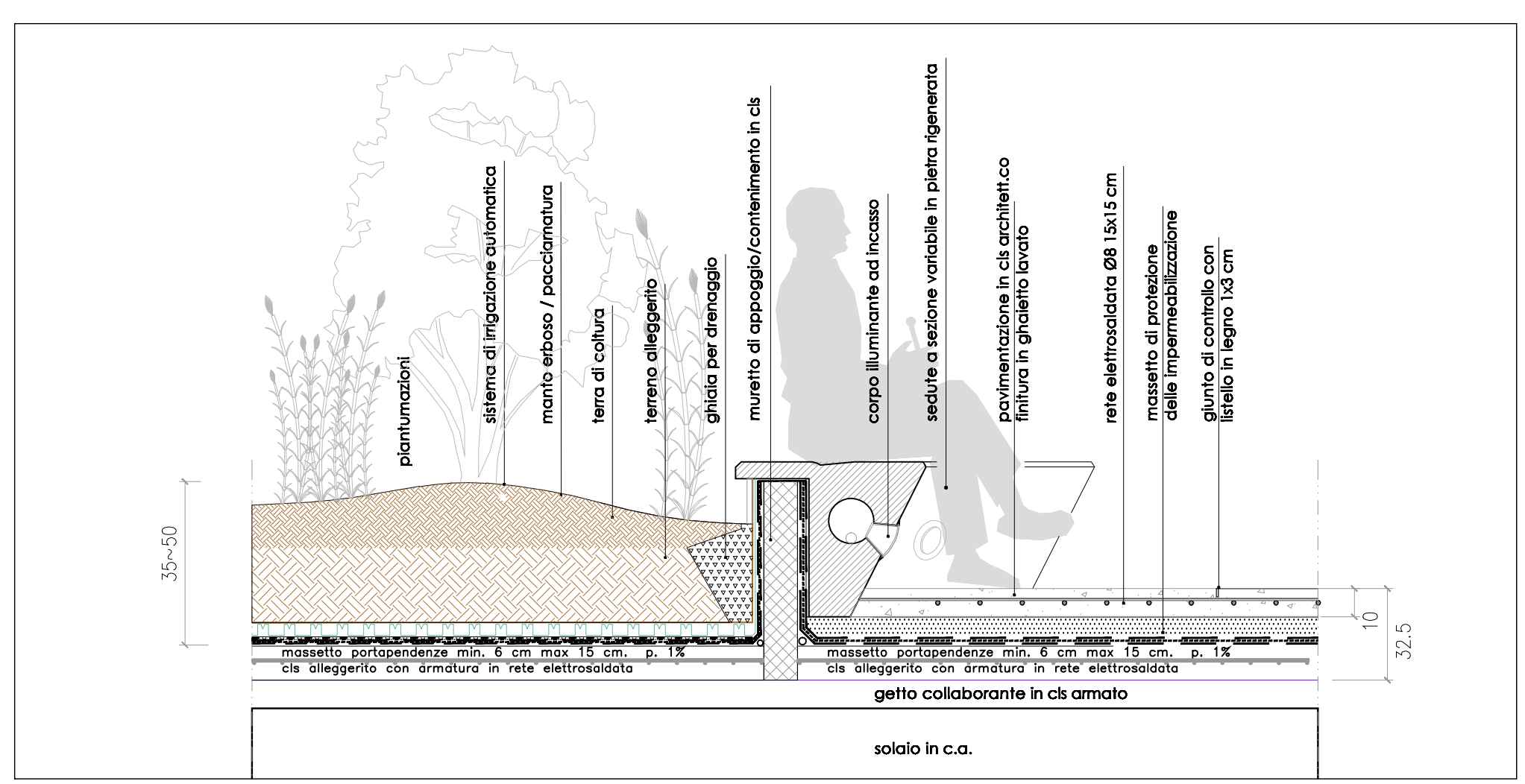
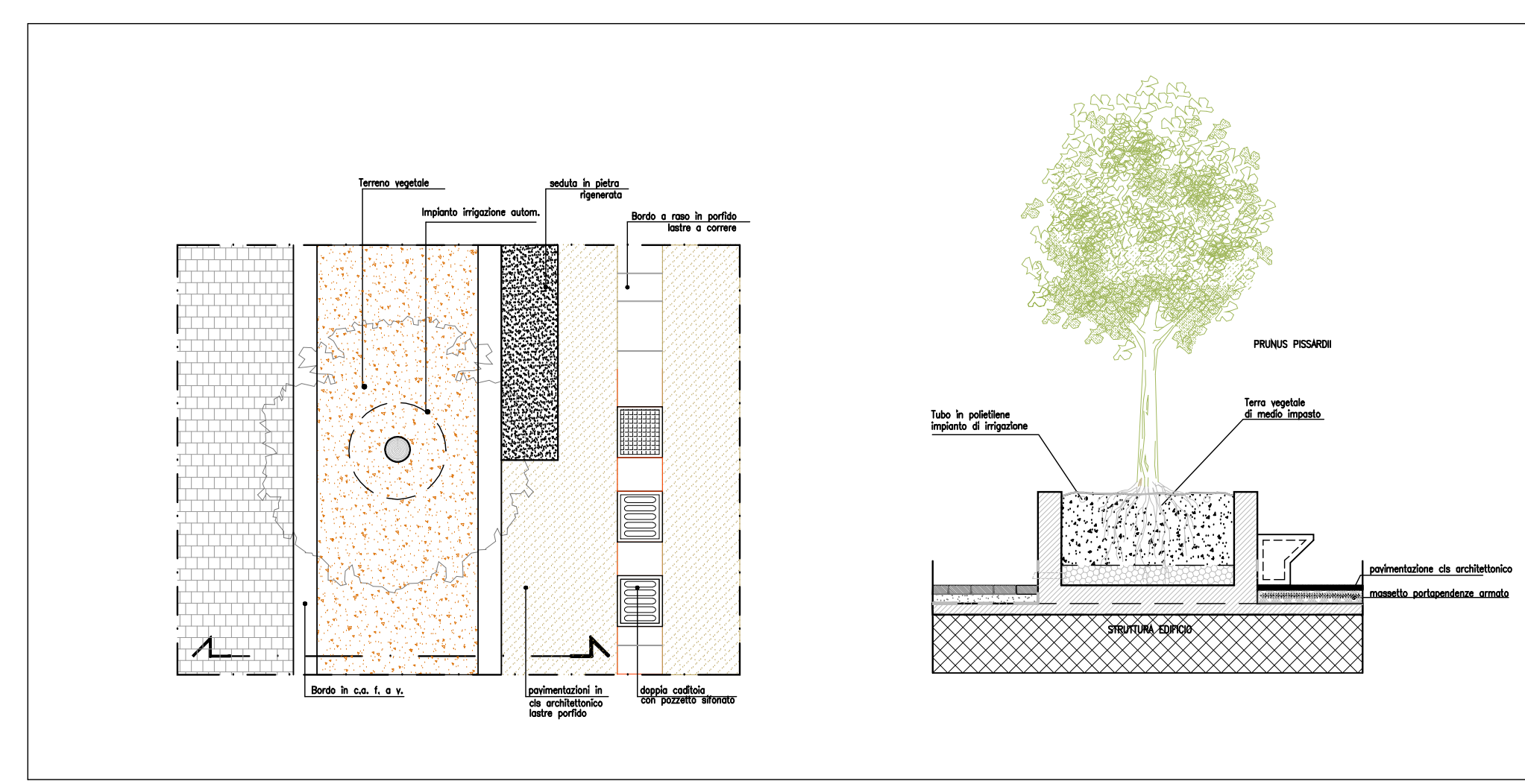
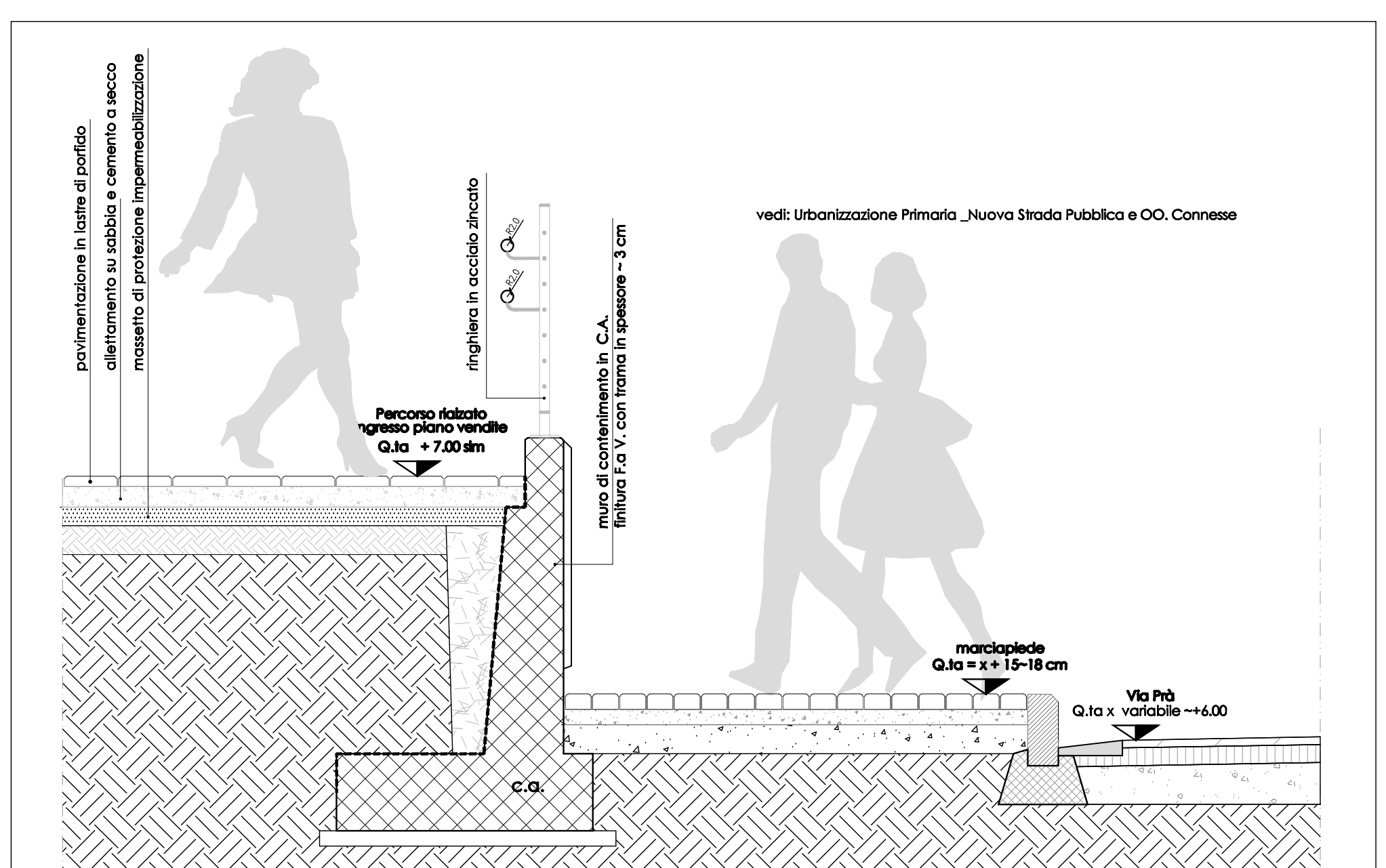
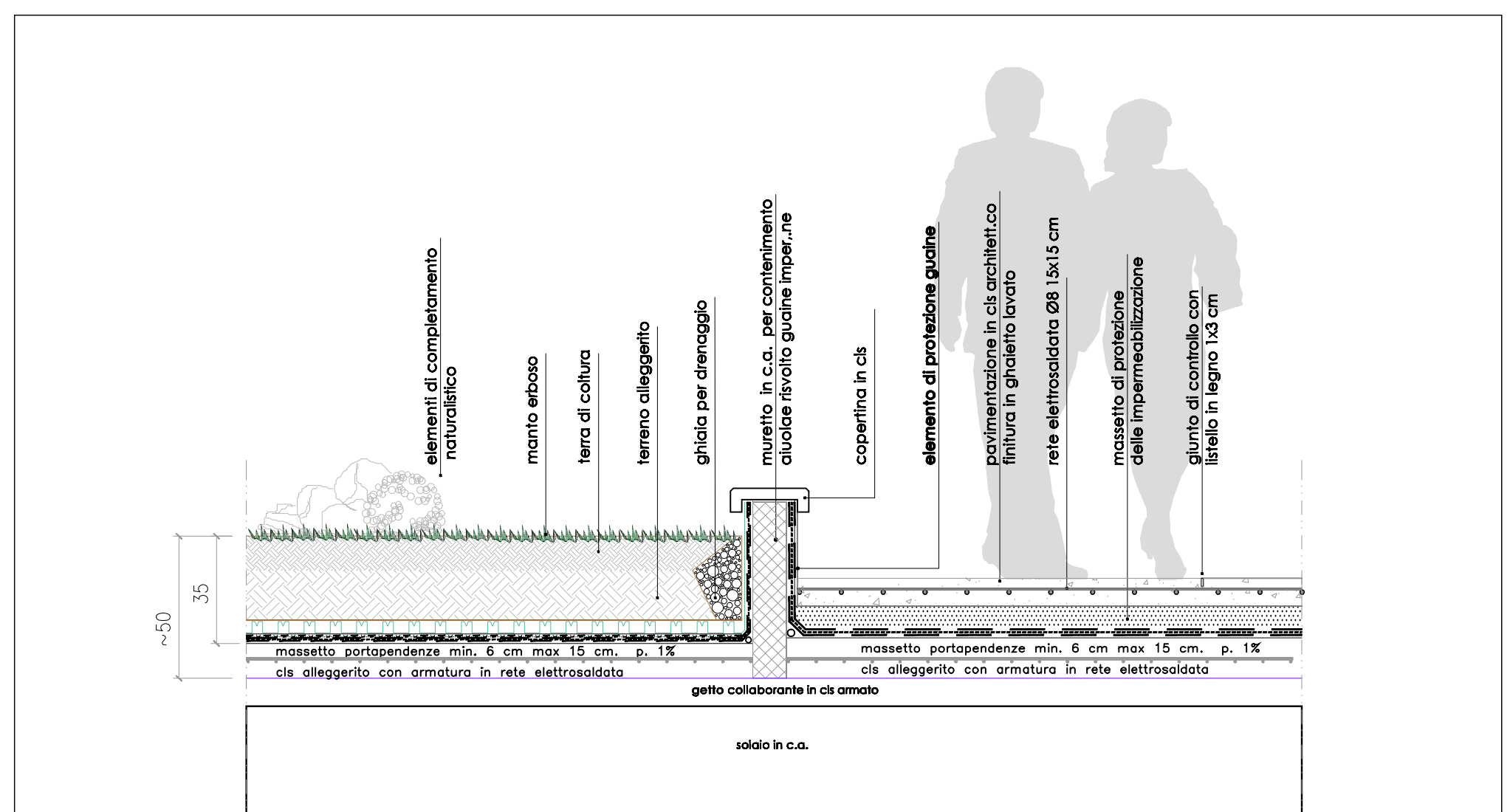
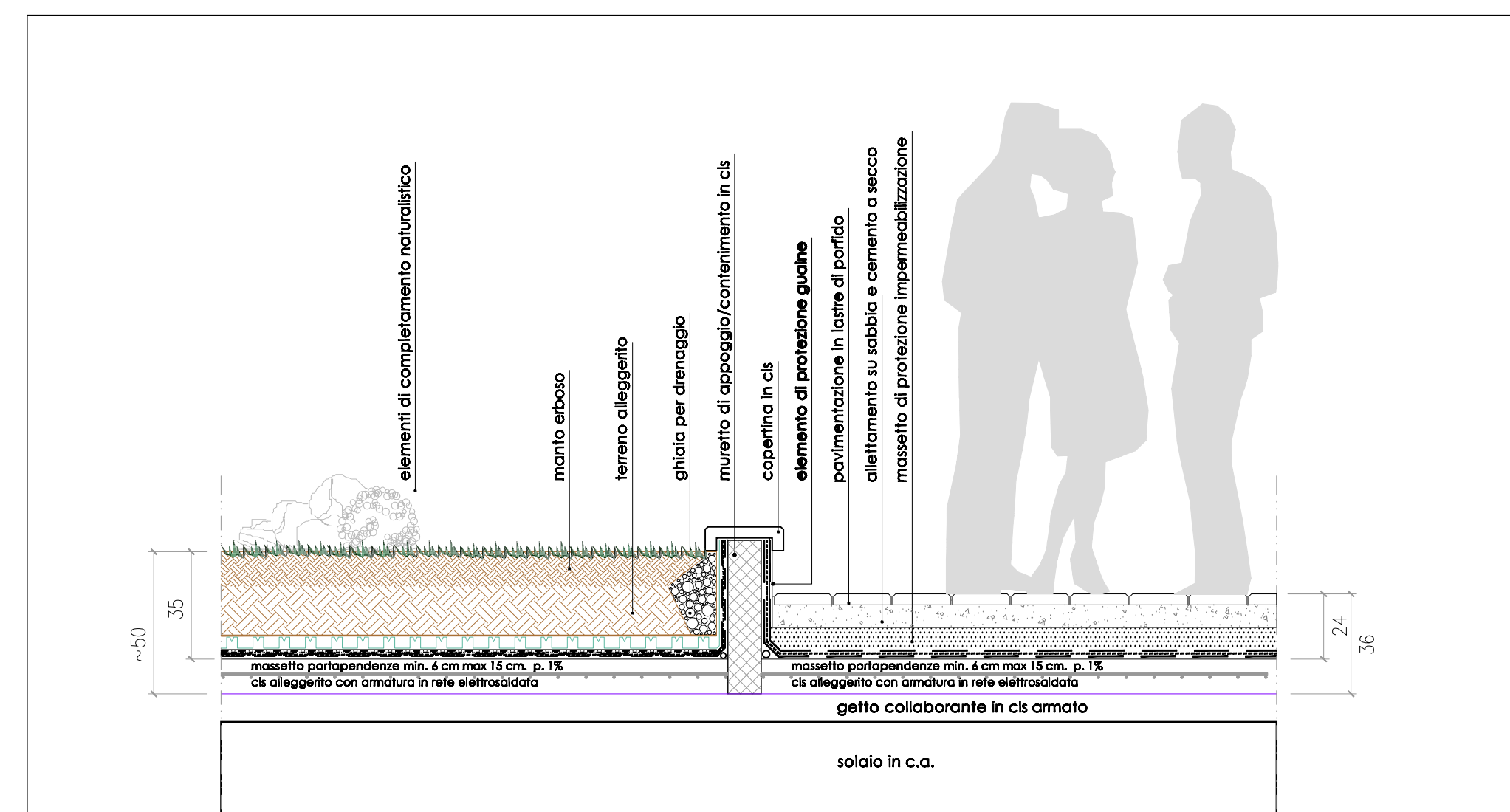

PANNA DI RIFERIMENTO AMBIRO A



PANNA DI RIFERIMENTO AMBIRO A



PANNA DI RIFERIMENTO AMBIRO A



COMUNE DI GENOVA  
AMBITO DI RIQUALIFICAZIONE AREA EX VERRINA - GENOVA - MUNICIPIO VII PONTE

PROGETTO URBANISTICO OPERATIVO  
P.U.O.

5					
4					
3					
2	05/08/2014	Revisione a seguito Osservazioni Dr. Urbanistica 23.06.14 - 08.07.14 - 22.07.14	FP-CL	FP	SA
1	16/12/2015	PRIMA EMISSIONE	FP	FP	SA
0					

EMANARE/ DATA DESCRIZIONE DELLA REVISIONE DISEGNATO CONTROLLATO APPROVATO

COMMITTENTE: SALATI ARMANDO S.p.A.  
Via del Lavoro, 7 - 16123 Albano (AR)  
Tel. +39 0581 441111 Fax +39 0581 441112  
C.F. 17744 032001913

PROGETTO: PROGETTO URBANISTICO OPERATIVO PER L'AMBITO SPECIALE DI RIQUALIFICAZIONE URBANA AREA EX STABILIMENTO VERRINA

ARGOMENTO TAVOLA: OPERE DI URBANIZZAZIONE SECONDARIA FASE 1\_ AMBITO A AMACIO DEI DETTAGLI E DEI PARTICOLARI COSTRUTTIVI

PROGETTO ARCHITETTONICO: fpa architettura urbanistica paesaggio  
fabio pontiggia architetto

PROGETTO: CO PROGETTO: architetto ingegnere urbanista  
AUTORE: BRUNO VECCHIATO INGEGNERE  
COLLABORATORI: BRUNO VECCHIATO INGEGNERE  
AUTORE: U.M. DOTT. GIUSEPPE PAVONI  
COLLABORATORI: BRUNO VECCHIATO INGEGNERE  
AUTORE: BRUNO VECCHIATO INGEGNERE  
COLLABORATORI: BRUNO VECCHIATO INGEGNERE

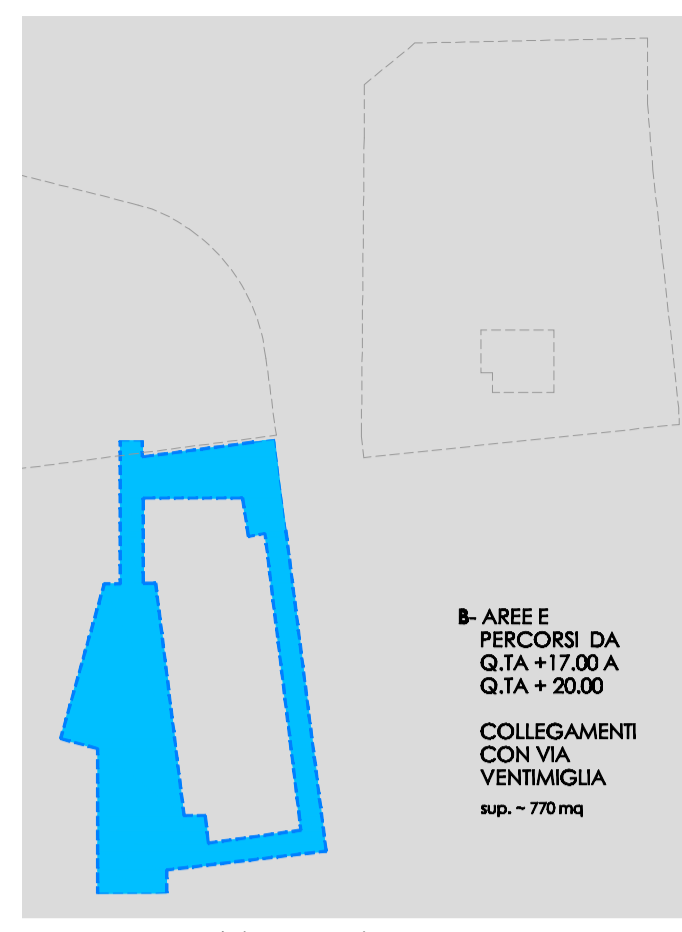
PROPRIETARI E DOTTORI ARCHITETTI: Arch. Fabio Pontiggia Arch. Claudio Levin  
COLLABORATORI: Arch. Erika Harfudo Oliver

IDENTIFICATIVO: VER\_PUO DIS\_PUO A 8 02 N.TAV. 8 02  
SCALA: 1:20/ 1:50 FOGLIO: - - REV. 01

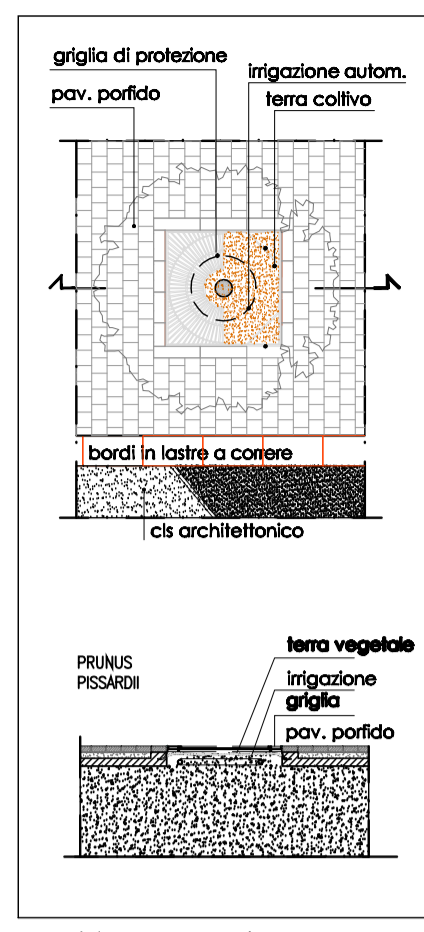
PROPRIETARI E DOTTORI ARCHITETTI: Arch. Fabio Pontiggia Arch. Claudio Levin  
COLLABORATORI: Arch. Erika Harfudo Oliver

IDENTIFICATIVO: VER\_PUO DIS\_PUO A 8 02 N.TAV. 8 02  
SCALA: 1:20/ 1:50 FOGLIO: - - REV. 01






PIANTA DI RIFERIMENTO OPERE AMBITO B



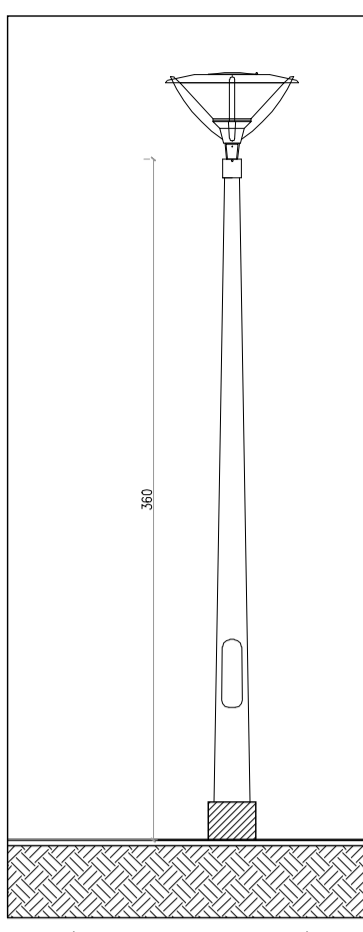
ALBERO SU PAVIMENTAZIONE



LASTRE DI PORFIDO



DETTAGLIO SEDUTE / AIUOLE



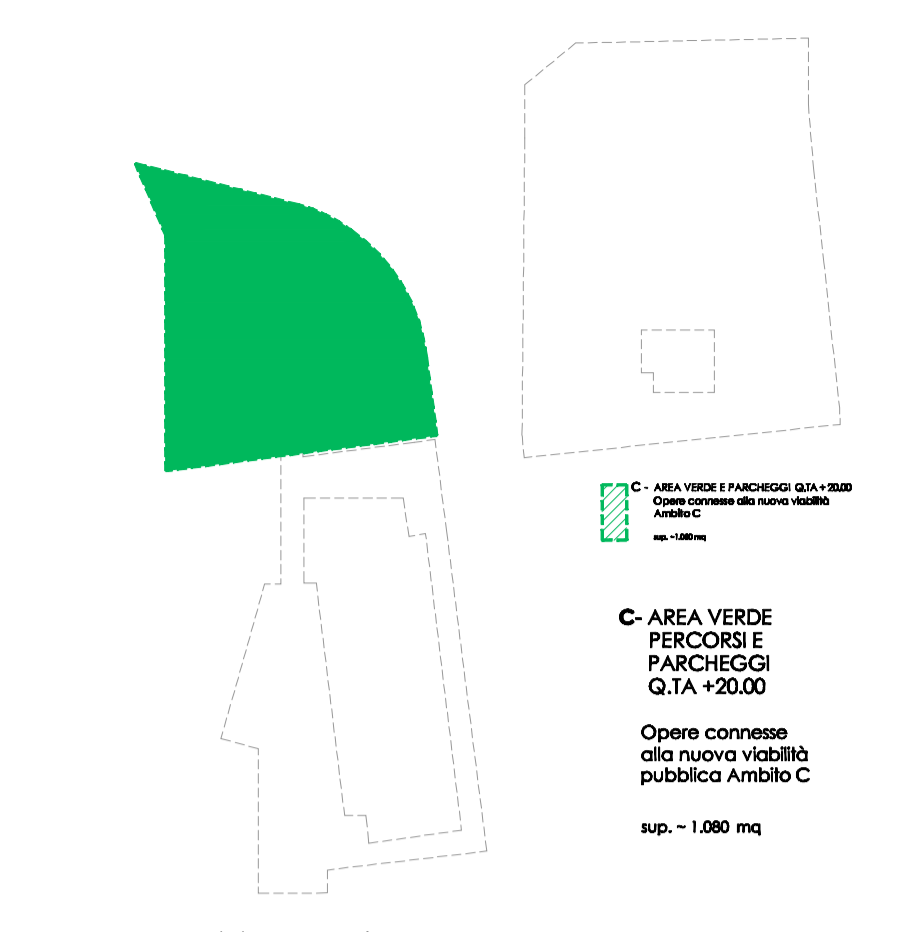
LAMPIONE A LED PER AREE PEDONALI



CIS ARCHITETTONICO FIBRORINFORZATO



STRATIGRAFIA VERDE PENSOLE



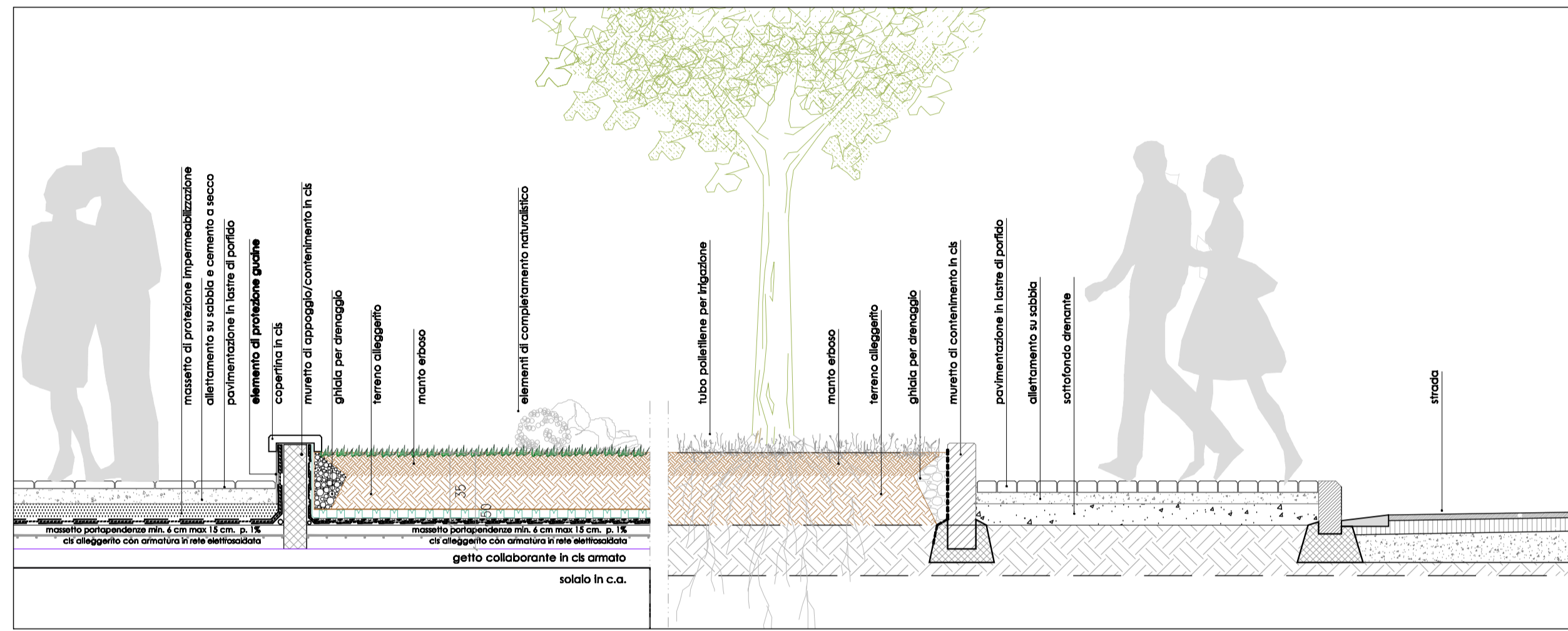
PIANTA DI RIFERIMENTO OPERE AMBITO C



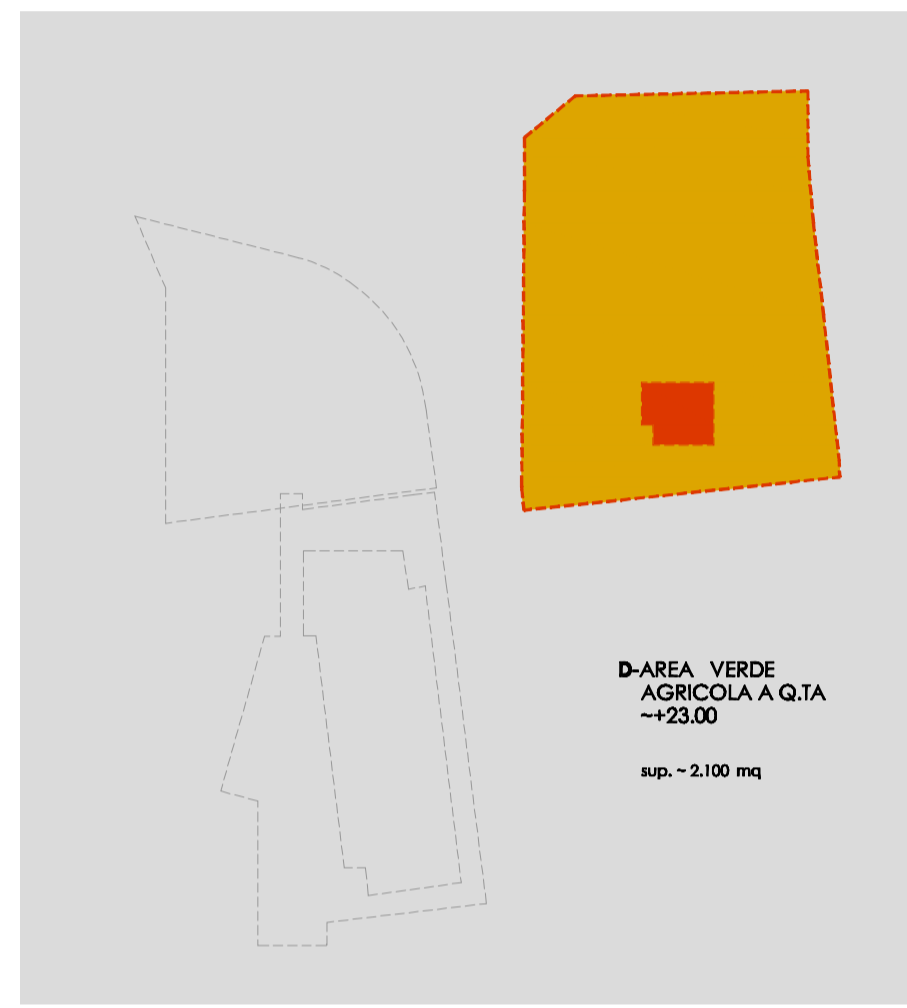
PARCHEGGIO - prato armato



AREA VERDE NATURALE



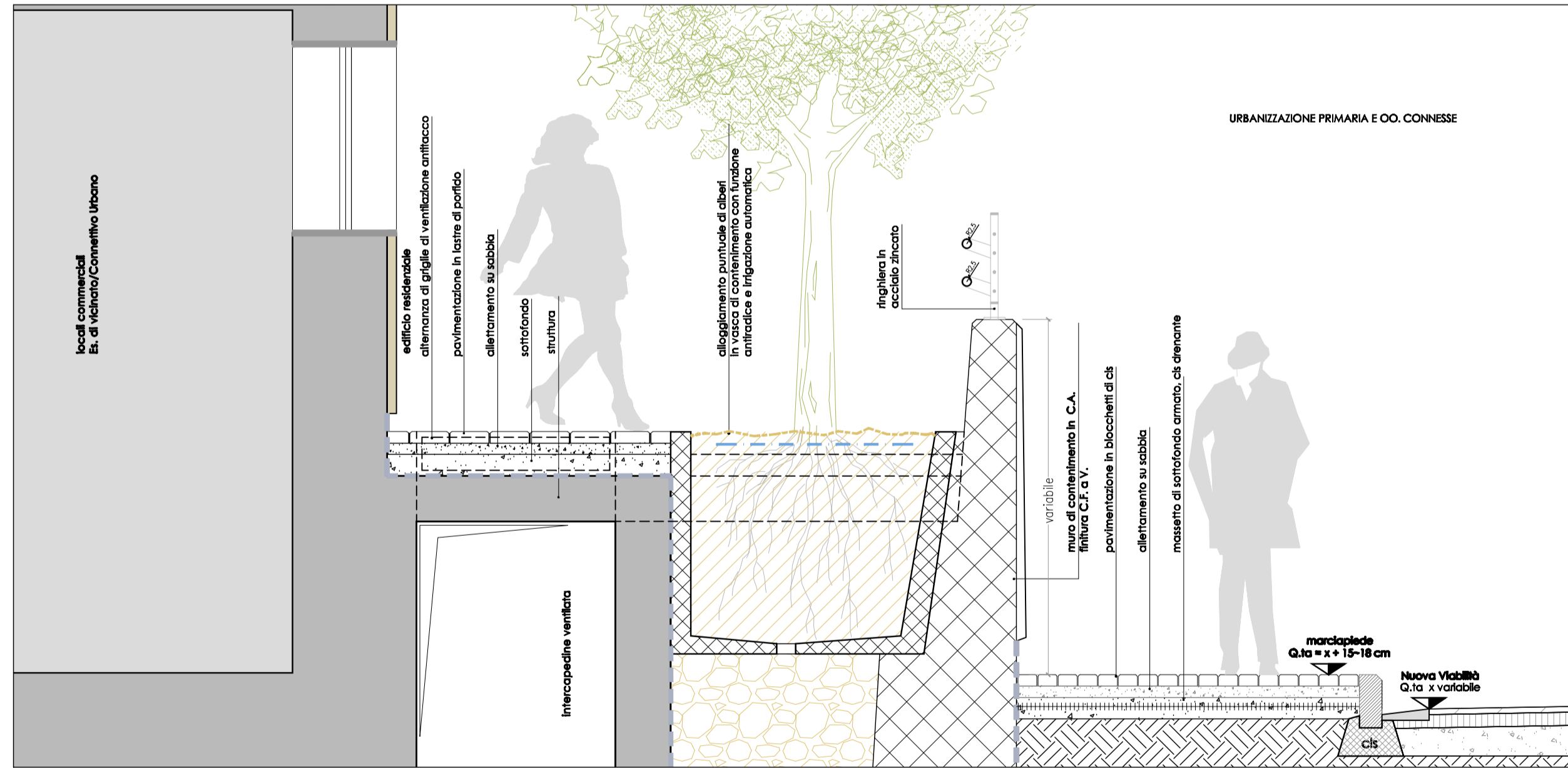
DETTAGLI TIPICI DELLE AIUOLE E DELLE PAVIMENTAZIONI DEI PERCORSI PUBBLICI: sezione tipica su solaio e su terreno 1:25



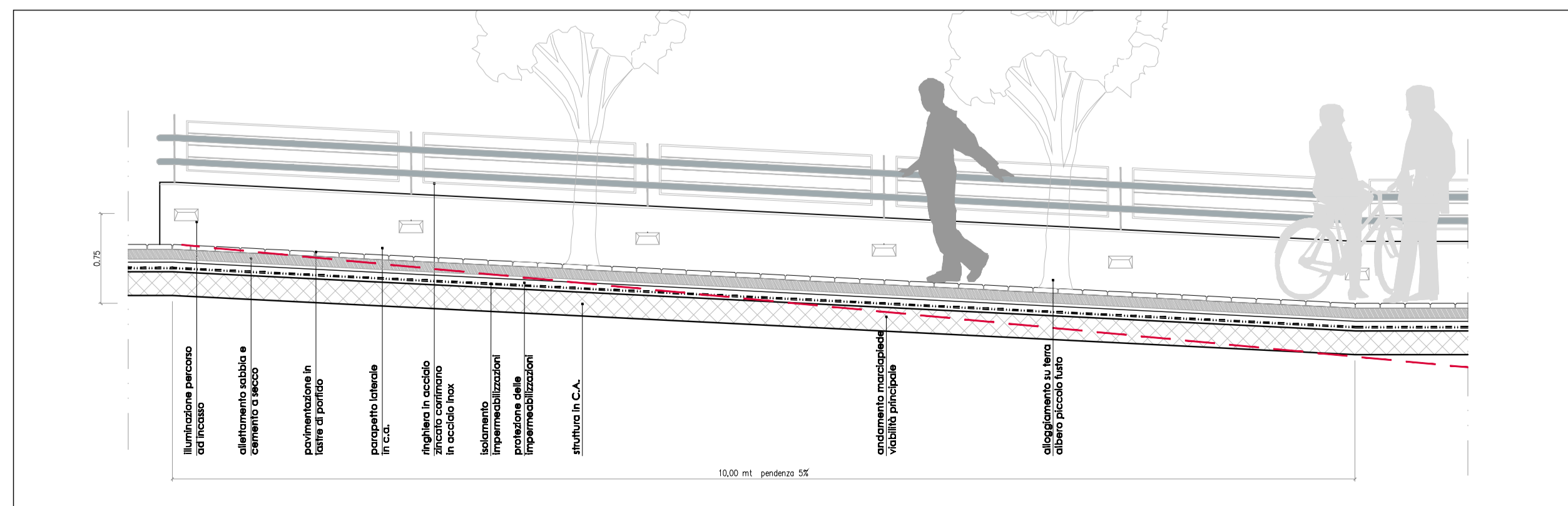
PIANTA DI RIFERIMENTO AMBITO D



IMMAGINI RIFERIMENTO TEMA ORTI URBANI



DETTAGLIO TIPICO DEL PERCORSO PUBBLICO PEDONALE RIALZATO PARALLELO ALLA NUOVA VIABILITA' sezione trasversale tipica 1:25



DETTAGLIO TIPICO DEL PERCORSO PUBBLICO PEDONALE RIALZATO PARALLELO ALLA NUOVA VIABILITA' (pendenza 5%) sezione longitudinale tipica 1:40

L'area è soggetta a regime di Mantenimento (MA) dal PTCT  
L'area D è quindi destinata ad usi compatibili con la sua funzione originaria agricola.

Il PUO prevede una cessione dell'area per uso pubblico previa sistemazione di massima delle superfici da utilizzare come Orti Urbani di assegnazione pubblica:

- OPERE**
- Interventi per l'accessibilità carrabile e pedonale dalla nuova viabilità pubblica.
  - Opere di recinzione leggera a delimitazione dell'area.
  - Eventuale livellamento per il miglior utilizzo dell'area.
- IMPIANTI A RETE\***
- Predisposizione impianto di fornitura di acqua a scopo irriguo da acquedotto comunale.
  - Predisposizione di impianto di fornitura energia elettrica derivato da impianto illum. strada.
  - Predisposizione allaccio scarichi fognari.
- \*si intende punto di consegna in prossimità strada di accesso all'area



ESEMPIO DI RECINZIONE SEMPLICE

Gli interventi previsti sono definiti dalla Convenzione Attuativa del PUO

**COMUNE DI GENOVA**  
**AMBITO DI RIQUALIFICAZIONE AREA EX VERRINA - GENOVA - MUNICIPIO VII PONENTE**

PROGETTO URBANISTICO OPERATIVO  
P.U.O.

5					
4					
3					
2					
1	05/08/2016	Revisione a seguito Osservazioni Dir. Urbanistica 23.06.16 - 08.07.16 - 22.07.16	FP-CL	FP	SA
0	16/12/2015	PRIMA EMISSIONE	FP	FP	SA

<b>COMMITTENTE:</b> SALATI ARMANDO S.p.A. Via del Piave 2 - 20123 Milano Via XX Settembre, 1 - 14121 Genova Tel. +39 010.561.989 Fax: +39 010.543.134 C.F./P.IVA 013301015	<b>IDENTIFICATIVO FILE:</b> SALATI ARMANDO S.p.A. Via del Piave 2 - 20123 Milano C.F. - P. IVA 013301015 Capitale Sociale Euro 2.800.000 C.S. (P.IVA) 013301015	<b>PROGETTO:</b> PROGETTO URBANISTICO OPERATIVO PER L' AMBITO SPECIALE DI RIQUALIFICAZIONE URBANA AREA EX STABILIMENTO VERRINA
<b>ARGOMENTO TAVOLA:</b> OPERE DI URBANIZZAZIONE SECONDARIA FASE 2_ AMBITO B e D ABACO DEI DETTAGLI E DEI PARTICOLARI COSTRUTTIVI RELATIVI AMBITO B INDICAZIONI PROGETTUALI INTERVENTI PROPEDEUTICI ALLA CESSIONE DELL'AREA AMBITO D		

<b>PROGETTO ARCHITETTONICO:</b>  fabio pontiggia architetto	<b>CO PROGETTO:</b> STUDIO TECNICO ING. BRUNO SOLUSSI STUDIO TECNICO ING. ANTONIO TACCHINI STUDIO TECNICO ING. ANTONIO TACCHINI STUDIO TECNICO ING. ANTONIO TACCHINI STUDIO TECNICO ING. ANTONIO TACCHINI	<b>PROGETTISTI:</b> Arch. Fabio Pontiggia Arch. Claudia Levin
<b>collaboratori:</b> Arch. Elías Hurtado Oliver	<b>CO PROGETTO:</b> STUDIO TECNICO ING. BRUNO SOLUSSI STUDIO TECNICO ING. ANTONIO TACCHINI STUDIO TECNICO ING. ANTONIO TACCHINI STUDIO TECNICO ING. ANTONIO TACCHINI STUDIO TECNICO ING. ANTONIO TACCHINI	

IDENTIFICATIVO	N. TAV.	SCALA:	FOGLIO: Di. REV.
<b>VER_PUO DIS</b>	<b>PUO A 8 03</b>	<b>VV</b>	<b>01</b>

proprietà e diritti del presente disegno sono riservati - la riproduzione è vietata senza esplicita autorizzazione dell'autore - ownership and copyright are reserved - reproduction is strictly forbidden