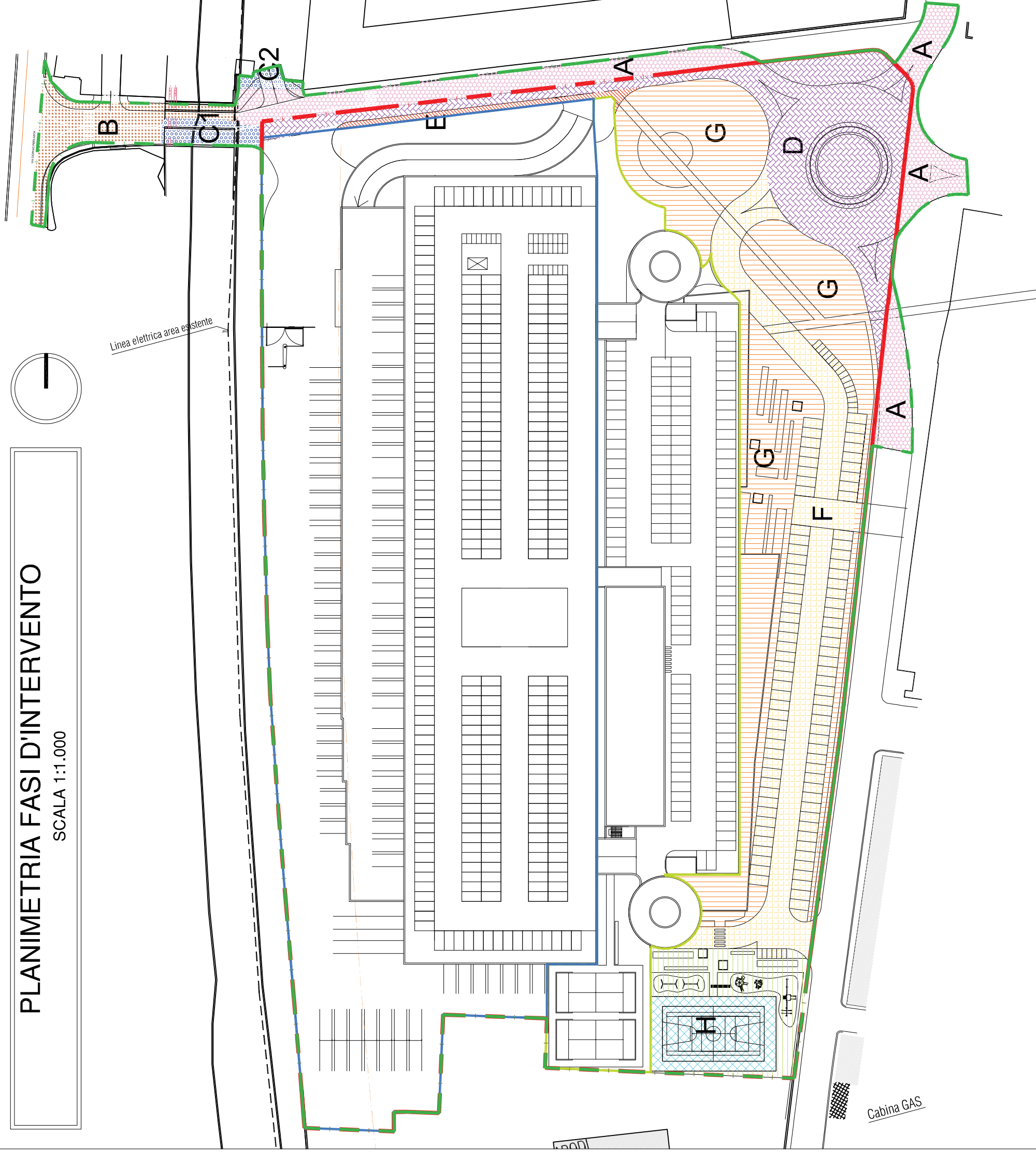



# PLANIMETRIA FASI D'INTERVENTO

SCALA 1:1.000



Settore 1 - 19,937,65 mq

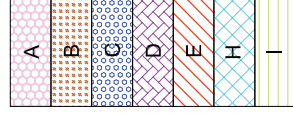


Settore 2 - 7,375,52 mq

## IPOTESI DI REALIZZAZIONE IN DUE FASI:

OPERE LEGATE ALLA 1° FASE (1° settore)

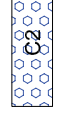
### OPERE DI URBANIZZAZIONE



- A Viabilità - Via Lepanto - rotonda
- B Progetto allargamento sottopasso ferroviario
- C Progetto allargamento sottopasso ferroviario
- D Viabilità - Via Lepanto
- E Marciapiedi
- H Campo sportivo polifunzionale
- I Verde attrezzato con giochi bimbi

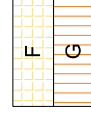
612 mq  
618 mq

### OPERE SU RFI NON COSTITUENTI VIABILITÀ



Opere correlate al progetto sottopasso

OPERE LEGATE ALLA 2° FASE (2° settore)



- F Parcheggi pubblici
- G Verde attrezzato lungo via Rivarolo

STANDARD