



COMUNE DI GENOVA

DIREZIONE URBANISTICA, SUE E GRANDI PROGETTI

**DETERMINAZIONE DIRIGENZIALE N. 2017-118.0.0.-13**

L'anno 2017 il giorno 24 del mese di Ottobre la sottoscritta Capurro Silvia in qualita' di dirigente di Direzione Urbanistica, Sue E Grandi Progetti, ha adottato la Determinazione Dirigenziale di seguito riportata.

OGGETTO: CENSIMENTO DEI SOPRASSUOLI GIA' PERCORSI DAL FUOCO NELL'ULTIMO QUINQUENNIO ED APPROVAZIONE DELL' APPOSITA CARTOGRAFIA, RELATIVA ALLE PERIMETRAZIONI DELLE AREE PERCORSE DAL FUOCO 2014-2015- 2016 SUL TERRITORIO DEL COMUNE DI GENOVA ED I RELATIVI ELENCHI, AI SENSI DELL'ART. 10 DELLE LEGGE N. 353/2000 E S.M.I..

Adottata il 24/10/2017  
Esecutiva dal 24/10/2017

24/10/2017

CAPURRO SILVIA

Sottoscritto digitalmente dal Dirigente Responsabile



COMUNE DI GENOVA

DIREZIONE URBANISTICA, SUE E GRANDI PROGETTI

**DETERMINAZIONE DIRIGENZIALE N. 2017-118.0.0.-13**

OGGETTO: CENSIMENTO DEI SOPRASSUOLI GIA' PERCORSI DAL FUOCO NELL'ULTIMO QUINQUENNIO ED APPROVAZIONE DELL' APPOSITA CARTOGRAFIA, RELATIVA ALLE PERIMETRAZIONI DELLE AREE PERCORSE DAL FUOCO 2014- 2015-2016 SUL TERRITORIO DEL COMUNE DI GENOVA ED I RELATIVI ELENCHI, AI SENSI DELL'ART. 10 DELLE LEGGE N. 353/2000 E S.M.I..

Il Dirigente responsabile

Premesso:

- che la Legge 21/11/2000 n. 353 "Legge-quadro in materia di incendi boschivi" contiene divieti e prescrizioni derivanti dal verificarsi di eventi calamitosi riferiti agli incendi boschivi, e - all'art. 10, comma 2
- prevede l'obbligo per i Comuni di censire e aggiornare annualmente i soprassuoli percorsi da incendi, avvalendosi anche dei rilievi effettuati dal Corpo Forestale dello Stato, al fine di applicare i vincoli temporali previsti dal comma 1 della medesima legge; in particolare, la destinazione delle zone boscate e dei pascoli i cui soprassuoli siano stati percorsi dal fuoco non può essere modificata rispetto a quella preesistente l'incendio per almeno quindici anni;
- che l'art. 10 – comma 1 – della Legge n. 353/2000, come modificato dall'art. 4, comma 173, della L. 350/2003 (Legge Finanziaria 2004) stabilisce infatti che: *“Le zone boscate ed i pascoli i cui soprassuoli siano stati percorsi dal fuoco non possono avere una destinazione diversa da quella preesistente all'incendio per almeno quindici anni. È comunque consentita la costruzione di opere pubbliche necessarie alla salvaguardia della pubblica incolumità e dell'ambiente. In tutti gli atti di compravendita di aree e immobili situati nelle predette zone, stipulati entro quindici anni dagli eventi previsti dal presente comma, deve essere espressamente richiamato il vincolo di cui al primo periodo, pena la nullità dell'atto. E' inoltre vietata per dieci anni, sui predetti soprassuoli, la realizzazione di edifici nonché di strutture e infrastrutture finalizzate ad insediamenti civili ed attività produttive, fatti salvi i casi in cui detta realizzazione sia stata prevista in data precedente l'incendio dagli strumenti urbanistici vigenti a tale data.”*
- che il suddetto articolo stabilisce inoltre che i Comuni provvedono a censire, tramite apposito catasto, i soprassuoli già percorsi dal fuoco nell'ultimo quinquennio, avvalendosi anche dei rilievi effettuati dal Corpo Forestale dello Stato, oggi Comando Unità Tutela Forestale Ambientale e Agroalimentare Carabinieri; l'elenco dei predetti soprassuoli deve essere esposto, per trenta giorni, all'albo pretorio comunale, per eventuali osservazioni e, decorso tale termine, i Comuni valutano le osservazioni presentate ed approvano, entro i successivi sessanta giorni, gli elenchi definitivi e le relative perimetrazioni; inoltre è ammessa la revisione degli elenchi con la cancellazione delle prescrizioni relative ai divieti di cui al comma 1 solo dopo che siano trascorsi i periodi rispettivamente indicati, per ciascun divieto, dal medesimo comma 1;

Sottoscritto digitalmente dal Dirigente Responsabile



- che la legge Regione Liguria, 22 gennaio 1999, n. 4, art. 46, già stabiliva: *“Tutte le zone boscate distrutte o danneggiate dal fuoco non possono avere per almeno quindici anni una disciplina urbanistica che introduca uno sfruttamento edificatorio delle relative aree ovvero una loro maggiore potenzialità edificatoria rispetto a quella vigente al momento dell’incendio, fatta eccezione per i mutamenti di destinazione d’uso che si rendano necessari ai fini della realizzazione di: a) opere pubbliche o spazi pubblici; b) opere volte all’antincendio boschivo; c) impianti tecnologici, in condotta o in cavo, compresi quelli aerei, anche se realizzati da soggetti privati.”*

- che la legge Regione Liguria, 7 ottobre 2008, n. 35 apporta modifiche all’art. 46 della legge 22 gennaio 1999, n. 4, solo in riferimento all’attività venatoria, senza modificare alcun dispositivo inerente alle tematiche già fissate relativamente agli aspetti urbanistici;

Rilevato:

- che i citati disposti legislativi prevedono, per l’approvazione della cartografia che riporta la perimetrazione delle aree percorse dal fuoco, ai sensi dell’art. 10 della Legge n. 353/2000, che i relativi elaborati cartografici debbano essere pubblicati all’albo pretorio per 30 giorni consecutivi, periodo durante il quale chiunque può presentare osservazioni e, decorso tale termine, il Comune valuta le osservazioni presentate ed approva, entro i successivi sessanta giorni, gli elenchi definitivi e le relative perimetrazioni;

- che con deliberazione della Giunta Comunale n. 103, in data 22/05/2014, è stata approvata la cartografia relativa alle perimetrazione delle aree percorse dal fuoco negli anni 2011- 2012- 2013 sul territorio del Comune di Genova e che, con deliberazione della Giunta Comunale n. 200 in data 18/09/2014, si è preso atto della mancata presentazione di osservazioni alla Cartografia relativa alle aree percorse dal fuoco negli anni 2011- 2012- 2013, sul territorio del Comune di Genova;

- che la Direzione Urbanistica, SUE e Grandi Progetti ha provveduto ad aggiornare la cartografia relativa alla perimetrazione delle aree percorse dal fuoco dal 1 gennaio 2014 al 31 dicembre 2016, sulla base delle segnalazioni trasmesse dal Corpo Forestale dello Stato, oggi Comando Unità Tutela Forestale Ambientale e Agroalimentare Carabinieri - Regione Carabinieri Forestale Liguria - Gruppo di Genova;

- che la stessa Direzione, conformemente a quanto si riscontra nella allegata Relazione Illustrativa, ha predisposto le cartografie, i volumi relativi, nonché l’elenco delle particelle catastali delle aree percorso dal fuoco per gli anni 2014 -2015 e 2016;

- che al fine di rendere meglio leggibile la perimetrazione di ciascuna area percorsa dal fuoco, è stato valutato opportuno allegare le singole comunicazioni degli incendi, che sono pervenute dai Comandi di Stazione del Corpo Forestale dello Stato negli anni 2014, 2015 e 2016 contenenti indicazioni catastali e perimetrazione della zona percorsa dall’incendio, assegnando a ciascun evento un numero progressivo con indicazione dell’anno in cui si è verificato l’incendio, sulla base di un protocollo del Comune;

Considerato inoltre:

- che con deliberazione del Consiglio Comunale n. 57 del 24.11.2015 *“Accettazione, ai sensi dell’art. 79 comma 3, lettera b) punto 3), della l.r. 11/2015, delle prescrizioni della Regione Liguria e della Città Metropolitana di Genova comportanti adeguamento degli atti del PUC ... omissis ...”*, il Comune ha accettato tutte le indicazioni degli Enti sovraordinati inerenti il nuovo PUC, approvato con deliberazione consiliare n. 42 del 30.7.2015 e che con Determinazione Dirigenziale n. 2015- 118.0.0.-18 della Direzione Urbanistica, SUE e Grandi Progetti del Comune è stata formalizzata la determinazione conclusiva della Conferenza di Servizi decisoria sul PUC di Genova e, a seguito di pubblicazione ai sensi dell’art. 79, comma 3, lettera b, punto 3), della L.R. 11/2015, il PUC è entrato in vigore dal 3 dicembre 2015;

- che in conformità a quanto previsto dalla vigente normativa, la cartografia, oggi predisposta, riporta la perimetrazione delle aree percorse dal fuoco nel 2014, 2015 e 2016, oltre a tutte le aree incendiate negli anni precedenti a partire dal 2002, e ne fissa la validità con l’impossibilità a effettuare variazioni agli strumenti urbanistici, per 15 anni dalla data dell’evento;

Visti i seguenti elaborati grafici ricognitivi e descrittivi predisposti dalla Direzione Urbanistica, SUE e Grandi Progetti, allegati quale parte integrante e sostanziale della presente deliberazione, costituiti da:

Sottoscritto digitalmente dal Dirigente Responsabile

- relazione metodologica e illustrativa;
  - n. 1 Volume contenente: relazione illustrativa, elenchi, comunicazioni del Corpo forestale dello Stato dall'incendio N°1227 al N° 1251 relativi a eventi verificatisi negli anni 2014, 2015 e 2016, con allegati stralci catastali contenenti l'individuazione degli incendi, suddivisi per anno;
  - n. 37 planimetrie denominate "Cartografia relativa alle aree percorse dal fuoco 2014 - 2015 - 2016" in scala 1:5000;
  - n. 1 album cartografico in scala 1:1000 o 1:5000 relativo agli incendi elencati dal 2014 al 2016 su base Nuovo Catasto Terreni e con indicazione di Sezione, Foglio e Mappali interessati, nonché l'elenco delle particelle catastali interessate da incendi;
- Vista la Legge 21 novembre 2000, n. 353 e s.m.i.;
- Vista la legge Regione Liguria, 22 gennaio 1999, n. 4;
- Vista la legge Regione Liguria, 7 ottobre 2008, n. 35
- Visti gli artt. 77 e 80 dello Statuto del Comune di Genova che, in conformità ai principi dettati dal D.Lgs. n. 267/2000, disciplinano le funzioni e i compiti della dirigenza;

#### DETERMINA

1) di approvare l'elenco e le planimetrie delle aree percorse dal fuoco negli anni 2014, 2015 e 2016, che individuano le relative perimetrazioni ai sensi dell'art. 10 della legge n. 353 del 21/11/2000 e s.m.i., il tutto rappresentato nei seguenti elaborati:

- relazione metodologica e illustrativa;
  - n. 1 Volume contenente, elenchi e comunicazioni del Corpo Forestale dello Stato dall'incendio N°1227 al N° 1251 relativi a eventi verificatisi negli anni 2014, 2015 e 2016, con l'individuazione degli incendi, suddivisi per anno;
  - n. 37 planimetrie denominate "Cartografia relativa alle aree percorse dal fuoco" con base cartografica Carta Tecnica Regionale in scala 1:5000;
  - n. 1 album cartografico in scala 1:1000 o 1:5000 relativo agli incendi elencati dal 2014 al 2016 su base Nuovo Catasto Terreni e con indicazione di Sezione, Foglio e Mappali interessati, nonché l'elenco delle particelle catastali interessate da incendi relativi agli anni 2014, 2015 e 2016;
- 2) di disporre la pubblicazione della presente determinazione sul sito web del Comune, in forma integrale con i suoi allegati, alla sezione "Amministrazione trasparente";
- 3) di disporre la pubblicazione della presente determinazione, in forma integrale con i suoi allegati, presso l'Albo Pretorio e l'Ufficio Cartografico del Settore Urbanistica del Comune di Genova;
- 4) di disporre la pubblicazione dell'Avviso sul Bollettino Ufficiale della Regione Liguria;
- 5) di disporre la pubblicazione dell'Avviso su una testata giornalistica locale e con manifesti murali;
- 6) di dare atto che il presente provvedimento è stato redatto nel rispetto della normativa sulla tutela dei dati personali.

Il Dirigente Responsabile  
Arch. Silvia Capurro

Sottoscritto digitalmente dal Dirigente Responsabile



COMUNE DI GENOVA

## “CATASTO DELLE AREE PERCORSE DAL FUOCO” (CATASTO INCENDI)

LEGGE 21 NOVEMBRE 2000 n. 353 “LEGGE QUADRO IN MATERIA DI INCENDI BOSCHIVI”

### RELAZIONE

La Legge 21/11/2000 n. 353 “Legge-quadro in materia di incendi boschivi” contiene divieti e prescrizioni derivanti dal verificarsi di eventi calamitosi riferiti agli incendi boschivi, e – all’art. 10, comma 2 - prevede l’obbligo per i Comuni di censire e aggiornare i soprassuoli percorsi da incendi, avvalendosi anche dei rilievi effettuati dal Corpo Forestale dello Stato, al fine di applicare i vincoli temporali previsti dal comma 1 della medesima legge; in particolare, la destinazione delle zone boscate e dei pascoli i cui soprassuoli siano stati percorsi dal fuoco non può essere modificata rispetto a quella preesistente l’incendio per almeno quindici anni.

L’art. 10 – comma 1 – della Legge n. 353/2000, come modificato dall’art. 4, comma 173, della L. 350/2003 (Legge Finanziaria 2004) stabilisce infatti che: *“Le **zone boscate ed i pascoli** i cui soprassuoli siano stati percorsi dal fuoco non possono avere una destinazione diversa da quella preesistente all’incendio per almeno quindici anni. È comunque consentita la costruzione di opere pubbliche necessarie alla salvaguardia della pubblica incolumità e dell’ambiente. In tutti gli atti di compravendita di aree e immobili situati nelle predette zone, stipulati entro quindici anni dagli eventi previsti dal presente comma, deve essere espressamente richiamato il vincolo di cui al primo periodo, pena la nullità dell’atto. E’ inoltre vietata per dieci anni, sui predetti soprassuoli, la realizzazione di edifici nonché di strutture e infrastrutture finalizzate ad insediamenti civili ed attività produttive, fatti salvi i casi in cui detta realizzazione sia stata prevista in data precedente l’incendio dagli strumenti urbanistici vigenti a tale data.”*

Il suddetto articolo stabilisce inoltre che i Comuni provvedono a censire, tramite apposito catasto, i soprassuoli già percorsi dal fuoco nell’ultimo quinquennio, **avvalendosi anche dei rilievi effettuati dal Corpo Forestale dello Stato**, oggi Comando Unità Tutela Forestale Ambientale e Agroalimentare Carabinieri; l’elenco dei predetti soprassuoli deve essere esposto, per trenta giorni, all’albo pretorio comunale, per eventuali osservazioni e, decorso tale termine, i Comuni valutano le osservazioni presentate ed approvano, entro i successivi sessanta giorni, gli elenchi definitivi e le relative perimetrazioni; inoltre è ammessa la revisione degli elenchi con la cancellazione delle prescrizioni relative ai divieti di cui al comma 1 solo dopo che siano trascorsi i periodi rispettivamente indicati, per ciascun divieto, dal medesimo comma 1.

La legge Regione Liguria, 22 gennaio 1999, n. 4, art. 46, già stabiliva: *“Tutte le zone boscate distrutte o danneggiate dal fuoco non possono avere per almeno quindici anni una disciplina urbanistica che introduca uno sfruttamento edificatorio delle relative aree ovvero una loro maggiore potenzialità edificatoria rispetto a quella vigente al momento dell’incendio, fatta eccezione per i mutamenti di destinazione d’uso che si rendano necessari ai fini della realizzazione di: a) opere pubbliche o spazi pubblici; b) opere volte all’antincendio boschivo; c) impianti tecnologici, in condotta o in cavo, compresi quelli aerei, anche se realizzati da soggetti privati.”*



## COMUNE DI GENOVA

La legge Regione Liguria, 7 ottobre 2008, n. 35 apporta modifiche all'art. 46 della legge 22 gennaio 1999, n. 4, solo in riferimento all'attività venatoria, senza modificare alcun dispositivo inerente alle tematiche già fissate relativamente agli aspetti urbanistici.

I citati disposti legislativi prevedono, per l'approvazione della perimetrazione relativa alle aree percorse dal fuoco, ai sensi dell'art. 10 della Legge n. 353/2000, che gli elaborati cartografici debbano essere pubblicati all'albo pretorio per 30 giorni consecutivi, periodo durante il quale chiunque può presentare osservazioni e, decorso tale termine, il Comune valuta le osservazioni presentate ed approva, entro i successivi sessanta giorni, gli elenchi definitivi e le relative perimetrazioni.

Nell'ambito degli adempimenti previsti dalla citata L. n. 353 del 2000, art. 10 e dalla L.R. n. 4 del 1999 art. 46, questa Direzione ha elaborando la cartografia delle aree percorse dal fuoco per gli ultimi anni, basandosi sulle comunicazioni ricevute dalle Stazioni dell'allora Corpo Forestale (Prato, Pontedecimo ed Arenzano) e chiesto al Gruppo Carabinieri Forestale Genova di chiarire alcune imprecisioni emerse rispetto alle comunicazioni ufficiali pervenute, di far pervenire alcune comunicazioni/perimetrazioni mancanti e di confermare la completezza dei dati in possesso a seguito delle comunicazioni pervenute dal 2014 al 2016 (con specifiche note del 23.01.2017, 04.07.2017 e 09.08.2017).

La rilevazione delle aree forestali percorse dal fuoco (R.A.P.F.) per gli anni 2014, 2015, 2016, i cui perimetri riportati sono quelli desunti dalle denunce della Forestale, oggi Comando Unità Tutela Forestale Ambientale e Agroalimentare Carabinieri, sulla base delle segnalazioni trasmesse negli anni e raccolte anche a seguito di richiesta, dai Comandi di Stazione del Corpo Forestale dello Stato che contengono le indicazioni relative ai dati catastali e al perimetro indicato su cartografia aerea e/o catastale, sono state ulteriormente perfezionate attraverso i file, relativi ai perimetri del "Rilevamento Aree Percorse da incendio" del SIM, forniti dalla Regione Carabinieri Forestale Liguria e rappresentate in apposite cartografie in scala 1:5000.

### **Metodologia**

I rilievi effettuati dal Corpo Forestale dello Stato e pervenuti come immagine e in scala di rappresentazione disomogenea, sono stati importati a riferimento su file vettoriale e digitalizzati oltre che sottoposti ad una post-elaborazione mediante correzione differenziale dei dati acquisiti impiegando le varie informazioni ricevute dalle stazioni o dal Comando Forestale. Il dato geografico risultante su coordinate del sistema cartografico nazionale Gauss-Boaga, è stato trasferito in ambiente GIS, permettendo tra le altre funzioni, di sovrapporre le aree percorse dal fuoco ad altri dati cartografici digitali e permettendo varie interrogazioni fra cui ricavare le misure di superficie.

Avendo la Regione Liguria pubblicato alla fine di giugno 2017 la rappresentazione delle Aree percorse dal fuoco, attraverso l'acquisizione su Sistema Informativo della Montagna, gli uffici di questa Direzione hanno predisposto la sovrapposizione e confronto tra i perimetri delle aree percorse dal fuoco, digitalizzati dalla Direzione come ricavati dalle planimetrie pervenute dai Comandi Stazioni del Corpo Forestale di Arenzano, Genova Prato e Genova Pontedecimo) e i perimetri (Formato di output: ESRI Shapefile) 'Aree percorse dal fuoco' pubblicati da Regione Liguria per gli anni 2014 e 2015. Da detta sovrapposizione sono emerse alcune discrepanze sui perimetri delle aree, pertanto, in considerazione delle prescrizioni e dei vincoli posti dall'art. 10, L. n. 353/2000 e dei conseguenti obblighi per i Comuni di procedere, al fine dell'operatività dei



## COMUNE DI GENOVA

medesimi, al censimento ed all'aggiornamento dei soprassuoli percorsi da incendi, avvalendosi anche dei rilievi effettuati dal Corpo Forestale dello Stato, questa Direzione, con nota del 09.08.2017 n. 280200, ha richiesto alla Regione Carabinieri Forestale Liguria, Gruppo di Genova, specifiche indicazioni.

Con nota n. 0006261 del 08.09.2017 la Regione Carabinieri Forestale Liguria, Gruppo di Genova, Nucleo Comando ha comunicato che le note trasmesse dalle Stazioni CC Forestali al Comune di Genova **contengono delle perimetrazioni speditive da considerarsi di massima**. Pertanto le discrepanze evidenziate dal Comune sono dovute all'inserimento, nel Sistema Informativo della Montagna, **delle perimetrazioni rilevate con maggiore precisione**, in un secondo momento, dal personale delle Stazioni.

Sulla base dei nuovi perimetri desunti dal SIM, l'ufficio comunale ha operato un ulteriore controllo dei mappali del NCT interessati dagli incendi boschivi, rilevando le differenze con i dati forniti dalle Stazioni CC Forestali in allegato alle comunicazioni e perfezionando in tal modo l'elenco delle particelle catastali coinvolte.

### **Sistema Informativo della Montagna - Catasto incendi**

Il SIM mette a disposizione dei diversi soggetti istituzionali (regioni, Prefetti) e dei Comuni interessati, specifici servizi software di supporto alla istituzione del catasto delle aree boscate percorse dal fuoco. A partire dai perimetri degli incendi censiti dall'Arma dei Carabinieri - Comando Unità per la Tutela Forestale, Ambientale e Agroalimentare nel corso delle diverse campagne AIB e registrati in termini di precisione della componente geometrica nella banca dati è possibile effettuare l'estrazione ed individuazione delle particelle catastali afferenti all'area incendiata a partire dalla base dati catastale presente nel SIAN - Sistema Informativo Agricolo Nazionale.

Infatti nella banca dati SIAN è presente la cartografia catastale relativa all'intero territorio nazionale messa a disposizione dall'Agenzia del Territorio (che nelle zone non interessate da controlli agricoli comunitari può non essere aggiornata alla attualità).

L'individuazione delle particelle catastali interessate dagli incendi viene effettuata attraverso la sovrapposizione dello strato vettoriale "Rilevamento Aree Percorse da incendio" con i corrispondenti fogli catastali raster o vettoriali. Le attività per la determinazione della lista delle particelle è differenziata a seconda del formato della banca dati catastale nella provincia interessata, se la cartografia è interamente digitalizzata in formato vettoriale il sistema determina in automatico le particelle che ricadono all'interno del perimetro dell'incendio attraverso un'intersezione tra gli stati tematici; laddove la cartografia catastale è in formato raster ovvero è presente la mappa catastale digitalizzata con indicazione del centro della particella (centroide) è necessario effettuare un'operazione di fotointerpretazione per determinare le particelle interessate dall'incendio (la particella potrebbe essere percorsa dall'incendio ma il suo centro è fuori dal perimetro).

Il Comune, in attesa dell'accesso all'area riservata del Sistema Informativo della Montagna (SIM), quale supporto indispensabile alla istituzione del catasto delle aree boscate percorse dal fuoco, ha richiesto alla Regione Carabinieri Forestale Liguria, Gruppo di Genova, Nucleo Comando lo scarico dei file relativi ai perimetri del "Rilevamento Aree Percorse da incendio".

### **La rappresentazione dei dati**

Dalla attivazione del Geoportale del Comune di Genova ad oggi è stata raccolta una grande quantità di informazioni cartografiche ed alfanumeriche in ambito territoriale, per la gestione delle quali è stato creato un repertorio che conserva in modo ordinato le informazioni relative alla totalità delle banche dati, ed è in questo sistema che sono confluiti i dati delle aree percorse dal fuoco. Tale catalogo è costituito da un archivio di metadati che descrivono le banche dati correlate al



## COMUNE DI GENOVA

Geoportale Comunale: cartografia tecnica, cartografia catastale, cartografie tematiche, banche dati gestionali, Piano Urbanistico Comunale, ecc., il tutto integrato. Gli operatori comunali hanno quindi la possibilità di raffinare la qualità dei dati attraverso operazioni di decodifica e correlazione al territorio e di costruire livelli tematici orientati all'analisi e alla pianificazione.

Sulla base di questo modello informativo si è configurata la possibilità di generare presso il Geoportale del Comune di Genova, il catasto delle aree percorse dal fuoco in linea con quanto previsto dalla legislazione.

I dati geografici delle aree percorse dal fuoco sono stati sintetizzati realizzando i seguenti elaborati finalizzati a permettere una rapida e mirata consultazione:

- cartografia in scala 1:5000 su base CTR 5000 Regione Liguria composta da 37 tavole, riportanti gli areali degli incendi dal 2014 al 2016 oltre a tutte le aree incendiate negli anni precedenti a partire dal 2002, e più precisamente:
  1. perimetrazione come desunta dalle indicazioni del Corpo Forestale dello Stato e controllo con i perimetri presenti sul SIM, utilizzando il criterio di riportare indicazione dell'incendio più recente laddove la zona risulti più volte percorsa dal fuoco;
  2. numerazione progressiva assegnata all'incendio e anno in cui è avvenuto;
- album cartografico in scala 1:1000 o 1:5000 relativa agli incendi elencati dal 2014 al 2016 su base Nuovo Catasto Terreni e con indicazione di Sezione, Foglio e Mappali interessati con relativo elenco;
- volume di raccolta delle segnalazioni dei vari Comandi/Stazioni della Regione Carabinieri Forestale Liguria, che si riportano in elenco:

Numero assegnato	Località	Data incendio	Segnalazione Stazione Comando	Superficie mq	Tavola CTR
1227	Granarolo	01/01/2014	Prato	6566	27
1228	Monte Contessa	03/07/2014	Pontedecimo	3233	25
1229	Sant'Antonino	09/07/2014	Prato	4385	40
1230	Forte Santa Tecla	27/06/2014	Prato	383	39
1231	Via Biasoli	30/09/2014	Prato	3215	45
1232	Pian Grande	13/07/2014	Sistema Informativo Montagna	383	14
1233	Sciorba	20/02/2015	Prato	1198	29
1234	Piani di Pra'	06/04/2015	Arenzano	2170	14
1235	Vesima-beo	04/09/2015	Arenzano	318	33
1236	Via Poma	06/09/2015	Pontedecimo	8323	25
1237	Monte Borrigha-Liberale	10/10/2015	Prato	12011	40
1238	Via superiore dei Giovi	16/01/2016	Arenzano	158	23
1239	Via al forte Begato	19/01/2016	Prato	391	27
1240	Monte Carupola (1)	14/03/2016	Prato	67362	40
1240	Monte Carupola (2)	14/03/2016	Prato	16909	40
1241	Baiardetta-Leixea	26/04/2016	Arenzano	7836	14
1242	Terre Rosse	03/05/2016	Prato	43	40





COMUNE DI GENOVA

1243	Monte Moro	07/05/2016	Prato	12438	45
1244	Righi-Forte Diamante	31/07/2016	Pontedecimo	1333	18
1245	Penna soprana	19/08/2016	Prato	2231	41
1246	Monte Cordona	23/08/2016	Prato	2247822	41,42,46
1247	Monte Gazzo	26/08/2016	Pontedecimo	3412	26
1248	Apparizione Liberale	07/09/2016	Prato	369137	40
1249	Vesima	23/09/2016	Arenzano	2723	32,33
1250	Fossato Cicala	27/12/2016	Prato	991	29
1251	Monte fasce	03/09/2016	Prato	648	40

Genova, 09/10/2017

arch. Mariangela Persano



Il Responsabile del  
Procedimento  
arch. Maurizio Sinigaglia



**COMUNE DI GENOVA**  
Direzione Urbanistica, SUE e Grandi Progetti

# **AREE PERCORSE DAL FUOCO**

## **2014 – 2015 – 2016**

Individuazione degli incendi su base catastale ed elenco particelle

Da incendio N° 1227 a incendio N° 1251

arch. Mariangela Persano

Il Responsabile del Procedimento  
arch. Maurizio Sinigaglia

Il Direttore  
arch. Silvia Capurro





N° incendio	Sezione	Foglio	Mappale	Porzione	Anno
1227	A	11	33	parte	2014
1227	A	11	361	parte	2014
1227	A	11	159	parte	2014
1227	A	11	363	parte	2014
1228	C	43	192	parte	2014
1228	C	43	536	parte	2014
1228	C	43	388	minima parte	2014
1228	C	43	250	parte	2014
1229	F	8	308	parte	2014
1229	F	8	284	parte	2014
1229	F	8	281	parte	2014
1229	F	8	283	parte	2014
1230	A	55	1597	parte	2014
1231	I	5	89	parte	2014
1231	I	5	44	parte	2014
1232	C	3	134	parte	2014
1232	C	3	137	parte	2014
1232	C	3	139	esigua	2014
1233	E	40	254	parte	2015
1234	C	6	1	parte	2015
1234	C	6	13	parte	2015
1235	B	34	142	parte	2015
1236	C	40	192	parte	2015

N° incendio	Sezione	Foglio	Mappale	Porzione	Anno
1236	C	40	406	parte	2015
1236	C	40	716	parte	2015
1236	C	40	193	parte	2015
1236	C	40	88	parte	2015
1236	C	40	229	parte	2015
1236	C	40	230	parte	2015
1236	C	40	256	parte	2015
1236	C	40	91	minima parte	2015
1237	F	18	115	parte	2015
1237	F	18	116	parte	2015
1237	F	18	117	parte	2015
1237	F	18	312	parte	2015
1237	F	18	307	parte	2015
1237	F	18	311	esigua	2015
1237	F	18	165	parte	2015
1237	F	18	121	parte	2015
1237	F	18	120	parte	2015
1238	B	29	238	parte	2016
1238	B	29	662	esigua	2016
1239	A	11	360	parte	2016
1239	A	11	331	esigua	2016
1239	A	11	332	minima parte	2016
1239	A	11	752	minima parte	2016

N° incendio	Sezione	Foglio	Mappale	Porzione	Anno
1240	F	7	281	minima parte	2016
1240	F	7	282	intero	2016
1240	F	7	455	intero	2016
1240	F	7	283	parte	2016
1240	F	7	456	parte	2016
1240	F	7	443	parte	2016
1240	F	7	284	parte	2016
1240	F	7	285	intero	2016
1240	F	7	286	parte	2016
1240	F	7	288	parte	2016
1240	F	7	289	intero	2016
1240	F	7	287	intero	2016
1240	F	7	444	parte	2016
1240	F	7	290	parte	2016
1240	F	7	291	parte	2016
1240	F	17	3	parte	2016
1240	F	17	4	parte	2016
1240	F	17	14	esigua	2016
1240	F	7	98	esigua	2016
1240	F	7	97	parte	2016
1240	F	7	100	intero	2016
1240	F	8	287	parte	2016
1240	F	7	148	intero	2016

N° incendio	Sezione	Foglio	Mappale	Porzione	Anno
1240	F	7	151	parte	2016
1240	F	8	289	esigua	2016
1240	F	7	293	parte	2016
1240	F	7	453	minima parte	2016
1240	F	7	150	parte	2016
1240	F	7	147	parte	2016
1240	F	7	149	intero	2016
1240	F	7	146	parte	2016
1240	F	7	145	parte	2016
1240	F	7	225	intero	2016
1240	F	7	230	parte	2016
1240	F	7	228	intero	2016
1240	F	7	514	intero	2016
1240	F	7	513	intero	2016
1240	F	7	224	parte	2016
1240	F	7	226	parte	2016
1240	F	7	306	parte	2016
1240	F	7	307	parte	2016
1240	F	7	311	parte	2016
1240	F	7	308	intero	2016
1240	F	7	309	intero	2016
1240	F	7	227	intero	2016
1240	F	7	229	intero	2016

N° incendio	Sezione	Foglio	Mappale	Porzione	Anno
1240	F	7	310	intero	2016
1240	F	8	331	parte	2016
1240	F	8	332	parte	2016
1240	F	8	335	parte	2016
1240	F	7	314	intero	2016
1240	F	7	313	parte	2016
1240	F	7	447	parte	2016
1240	F	8	333	parte	2016
1240	F	7	312	parte	2016
1240	F	8	336	esigua	2016
1240	F	18	272	parte	2016
1240	F	18	17	parte	2016
1240	F	18	16	intero	2016
1240	F	18	15	parte	2016
1240	F	18	273	parte	2016
1240	F	7	298	parte	2016
1240	F	8	329	parte	2016
1240	F	7	96	parte	2016
1241	C	3	11	parte	2016
1241	C	3	12	parte	2016
1241	C	3	554	parte	2016
1241	C	3	555	parte	2016
1241	C	3	556	esigua	2016

N° incendio	Sezione	Foglio	Mappale	Porzione	Anno
1241	C	3	557	parte	2016
1241	C	3	189	parte	2016
1242	F	4	171	parte	2016
1243	H	2	936	parte	2016
1243	H	2	937	parte	2016
1243	H	2	929	parte	2016
1243	H	2	935	esigua	2016
1243	H	2	239	parte	2016
1243	H	2	184	parte	2016
1243	I	5	166	parte	2016
1243	I	5	193	parte	2016
1243	I	5	491	parte	2016
1244	A	1	6	parte	2016
1244	A	1	7	parte	2016
1244	A	1	8	parte	2016
1244	A	1	9	parte	2016
1244	A	1	14	esigua	2016
1244	A	1	15	esigua	2016
1244	A	1	285	parte	2016
1245	F	12	223	parte	2016
1245	F	13	132	parte	2016
1246	I	1	38	parte	2016
1246	I	1	39	parte	2016

N° incendio	Sezione	Foglio	Mappale	Porzione	Anno
1246	I	1	40	parte	2016
1246	I	1	43	minima parte	2016
1246	I	1	44	parte	2016
1246	I	1	45	parte	2016
1246	I	1	46	parte	2016
1246	I	1	48	parte	2016
1246	I	1	50	parte	2016
1246	I	1	53	parte	2016
1246	I	1	54	parte	2016
1246	I	1	55	intero	2016
1246	I	1	56	parte	2016
1246	I	1	57	parte	2016
1246	I	1	58	parte	2016
1246	I	1	59	intero	2016
1246	I	1	60	parte	2016
1246	I	1	61	parte	2016
1246	I	1	62	intero	2016
1246	I	1	63	parte	2016
1246	I	1	64	intero	2016
1246	I	1	65	Intero	2016
1246	I	1	66	Intero	2016
1246	I	1	67	Intero	2016
1246	I	1	68	parte	2016

N° incendio	Sezione	Foglio	Mappale	Porzione	Anno
1246	I	1	69	intero	2016
1246	I	1	70	Intero	2016
1246	I	1	71	Intero	2016
1246	I	1	72	Intero	2016
1246	I	1	73	parte	2016
1246	I	1	74	intero	2016
1246	I	1	75	Intero	2016
1246	I	1	76	Intero	2016
1246	I	1	77	Intero	2016
1246	I	1	78	Intero	2016
1246	I	1	79	Intero	2016
1246	I	1	80	Intero	2016
1246	I	1	81	intero	2016
1246	I	1	83	parte	2016
1246	I	1	84	parte	2016
1246	I	1	85	Intero	2016
1246	I	1	86	Intero	2016
1246	I	1	87	Intero	2016
1246	I	1	88	Intero	2016
1246	I	1	90	Intero	2016
1246	I	1	91	Intero	2016
1246	I	1	92	Intero	2016
1246	I	2	88	parte	2016

N° incendio	Sezione	Foglio	Mappale	Porzione	Anno
1246	I	1	94	parte	2016
1246	I	1	95	parte	2016
1246	I	1	96	Intero	2016
1246	I	1	97	Intero	2016
1246	I	1	98	Intero	2016
1246	I	1	99	Intero	2016
1246	I	1	100	Intero	2016
1246	I	1	101	Intero	2016
1246	I	1	102	Intero	2016
1246	I	1	103	Intero	2016
1246	I	1	105	Intero	2016
1246	I	1	106	parte	2016
1246	I	1	107	parte	2016
1246	I	1	108	Intero	2016
1246	I	1	109	Intero	2016
1246	I	1	311	Intero	2016
1246	I	2	85	parte	2016
1246	I	2	87	Intero	2016
1246	I	2	102	parte	2016
1246	I	2	103	Intero	2016
1246	I	2	122	minima parte	2016
1246	I	2	123	parte	2016
1246	I	2	124	Intero	2016

N° incendio	Sezione	Foglio	Mappale	Porzione	Anno
1246	I	2	125	Intero	2016
1246	I	2	126	Intero	2016
1246	I	2	129	minima parte	2016
1246	I	2	139	parte	2016
1246	I	2	140	Intero	2016
1246	I	2	141	Intero	2016
1246	I	2	142	Intero	2016
1246	I	2	143	Intero	2016
1246	I	2	144	Intero	2016
1246	I	2	145	Intero	2016
1246	I	2	146	Intero	2016
1246	I	2	147	parte	2016
1246	I	2	154	parte	2016
1246	I	4	1	intero	2016
1246	I	4	2	Intero	2016
1246	I	4	3	Intero	2016
1246	I	4	4	Intero	2016
1246	I	4	5	Intero	2016
1246	I	4	6	Intero	2016
1246	I	4	7	Intero	2016
1246	I	4	8	Intero	2016
1246	I	4	9	Intero	2016
1246	I	4	10	Intero	2016

N° incendio	Sezione	Foglio	Mappale	Porzione	Anno
1246	I	4	11	Intero	2016
1246	I	4	12	Intero	2016
1246	I	4	13	Intero	2016
1246	I	4	14	parte	2016
1246	I	4	16	parte	2016
1246	I	4	17	Intero	2016
1246	I	4	18	Intero	2016
1246	I	4	150	minima parte	2016
1246	L	3	1	Intero	2016
1246	L	3	2	Intero	2016
1246	L	3	3	Intero	2016
1246	L	3	4	Intero	2016
1246	L	3	5	Intero	2016
1246	L	3	6	Intero	2016
1246	L	3	7	Intero	2016
1246	L	3	8	Intero	2016
1246	L	3	9	Intero	2016
1246	L	3	A	Intero	2016
1246	L	3	10	Intero	2016
1246	L	3	11	Intero	2016
1246	L	3	12	Intero	2016
1246	L	3	13	Intero	2016
1246	L	3	14	Intero	2016

N° incendio	Sezione	Foglio	Mappale	Porzione	Anno
1246	L	3	15	Intero	2016
1246	L	3	16	Intero	2016
1246	L	3	17	Intero	2016
1246	L	3	18	Intero	2016
1246	L	3	19	Intero	2016
1246	L	3	20	Intero	2016
1246	L	3	21	Intero	2016
1246	L	3	22	Intero	2016
1246	L	3	23	Intero	2016
1246	L	3	24	Intero	2016
1246	L	3	25	Intero	2016
1246	L	3	26	Intero	2016
1246	L	3	27	Intero	2016
1246	L	3	28	Intero	2016
1246	L	3	29	Intero	2016
1246	L	3	30	Intero	2016
1246	L	3	31	Intero	2016
1246	L	3	32	Intero	2016
1246	L	3	33	Intero	2016
1246	L	3	34	Intero	2016
1246	L	3	35	Intero	2016
1246	L	3	36	Intero	2016
1246	L	3	37	Intero	2016

N° incendio	Sezione	Foglio	Mappale	Porzione	Anno
1246	L	3	38	Intero	2016
1246	L	3	39	Intero	2016
1246	L	3	40	Intero	2016
1246	L	3	41	Intero	2016
1246	L	3	42	Intero	2016
1246	L	3	43	Intero	2016
1246	L	3	44	Intero	2016
1246	L	3	45	Intero	2016
1246	L	3	46	Intero	2016
1246	L	3	47	Intero	2016
1246	L	3	48	Intero	2016
1246	L	3	49	Intero	2016
1246	L	3	50	Intero	2016
1246	L	3	51	Intero	2016
1246	L	3	52	Intero	2016
1246	L	3	53	Intero	2016
1246	L	3	54	Intero	2016
1246	L	3	55	Intero	2016
1246	L	3	56	Intero	2016
1246	L	3	57	Intero	2016
1246	L	3	58	Intero	2016
1246	L	3	59	Intero	2016
1246	L	3	60	Intero	2016

N° incendio	Sezione	Foglio	Mappale	Porzione	Anno
1246	L	3	61	Intero	2016
1246	L	3	62	Intero	2016
1246	L	3	63	Intero	2016
1246	L	3	64	Intero	2016
1246	L	3	65	Intero	2016
1246	L	3	66	Intero	2016
1246	L	3	67	Intero	2016
1246	L	3	68	Intero	2016
1246	L	3	434	Intero	2016
1246	L	3	70	Intero	2016
1246	L	3	71	Intero	2016
1246	L	3	72	Intero	2016
1246	L	3	73	Intero	2016
1246	L	3	74	Intero	2016
1246	L	3	75	Intero	2016
1246	L	3	76	Intero	2016
1246	L	3	77	Intero	2016
1246	L	3	78	Intero	2016
1246	L	3	79	Intero	2016
1246	L	3	433	Intero	2016
1246	L	3	81	Intero	2016
1246	L	3	428	Intero	2016
1246	L	3	429	Intero	2016

N° incendio	Sezione	Foglio	Mappale	Porzione	Anno
1246	L	3	432	Intero	2016
1246	L	3	431	Intero	2016
1246	L	3	86	parte	2016
1246	L	3	433	Intero	2016
1246	L	3	88	Intero	2016
1246	L	3	89	Intero	2016
1246	L	3	90	Intero	2016
1246	L	3	91	Intero	2016
1246	L	3	92	Intero	2016
1246	L	3	93	Intero	2016
1246	L	3	94	Intero	2016
1246	L	3	95	Intero	2016
1246	L	3	96	Intero	2016
1246	L	3	97	Intero	2016
1246	L	3	98	Intero	2016
1246	L	3	99	Intero	2016
1246	L	3	100	Intero	2016
1246	L	3	101	Intero	2016
1246	L	3	103	parte	2016
1246	L	3	104	Intero	2016
1246	L	3	105	parte	2016
1246	L	3	106	Intero	2016
1246	L	3	107	Intero	2016

N° incendio	Sezione	Foglio	Mappale	Porzione	Anno
1246	L	3	108	parte	2016
1246	L	3	109	Intero	2016
1246	L	3	110	Intero	2016
1246	L	3	111	Intero	2016
1246	L	3	112	Intero	2016
1246	L	3	113	Intero	2016
1246	L	3	114	Intero	2016
1246	L	3	115	Intero	2016
1246	L	3	116	Intero	2016
1246	L	3	117	Intero	2016
1246	L	3	125	parte	2016
1246	L	3	131	parte	2016
1246	L	3	132	Intero	2016
1246	L	3	133	Intero	2016
1246	L	3	134	Intero	2016
1246	L	3	135	Intero	2016
1246	L	3	136	Intero	2016
1246	L	3	137	Intero	2016
1246	L	3	138	Intero	2016
1246	L	3	146	parte	2016
1246	L	3	147	parte	2016
1246	L	3	148	Intero	2016
1246	L	3	157	Intero	2016



N° incendio	Sezione	Foglio	Mappale	Porzione	Anno
1246	L	3	158	Intero	2016
1246	L	3	159	Intero	2016
1246	L	3	160	Intero	2016
1246	L	3	162	Intero	2016
1246	L	3	163	Intero	2016
1246	L	3	164	Intero	2016
1246	L	3	165	Intero	2016
1246	L	3	166	Intero	2016
1246	L	3	167	Intero	2016
1246	L	3	168	Intero	2016
1246	L	3	169	Intero	2016
1246	L	3	170	Intero	2016
1246	L	3	171	Intero	2016
1246	L	3	172	Intero	2016
1246	L	3	173	Intero	2016
1246	L	3	174	Intero	2016
1246	L	3	175	Intero	2016
1246	L	3	176	Intero	2016
1246	L	3	177	Intero	2016
1246	L	4	1	Intero	2016
1246	L	4	3	Intero	2016
1246	L	4	4	Intero	2016
1246	L	4	5	Intero	2016

N° incendio	Sezione	Foglio	Mappale	Porzione	Anno
1246	L	4	6	Intero	2016
1246	L	4	7	Intero	2016
1246	L	4	8	Intero	2016
1246	L	4	9	Intero	2016
1246	L	4	10	Intero	2016
1246	L	4	11	Intero	2016
1246	L	4	12	Intero	2016
1246	L	4	13	Intero	2016
1246	L	4	14	Intero	2016
1246	L	4	15	Intero	2016
1246	L	4	16	Intero	2016
1246	L	4	17	Intero	2016
1246	L	4	18	Intero	2016
1246	L	4	19	Intero	2016
1246	L	4	20	Intero	2016
1246	L	4	21	parte	2016
1246	L	4	22	Intero	2016
1246	L	4	23	Intero	2016
1246	L	4	24	parte	2016
1246	L	4	25	Intero	2016
1246	L	4	26	Intero	2016
1246	L	4	27	Intero	2016
1246	L	4	28	Intero	2016

N° incendio	Sezione	Foglio	Mappale	Porzione	Anno
1246	L	4	29	Intero	2016
1246	L	4	30	Intero	2016
1246	L	4	31	Intero	2016
1246	L	4	32	Intero	2016
1246	L	4	33	Intero	2016
1246	L	4	34	Intero	2016
1246	L	4	35	Intero	2016
1246	L	4	36	Intero	2016
1246	L	4	38	parte	2016
1246	L	4	39	parte	2016
1246	L	4	40	parte	2016
1246	L	4	42	parte	2016
1246	L	4	43	parte	2016
1246	L	4	44	parte	2016
1246	L	4	45	Intero	2016
1247	C	49	118	minima parte	2016
1247	C	49	119	parte	2016
1247	C	49	130	parte	2016
1247	C	49	132	parte	2016
1247	C	49	196	parte	2016
1247	C	49	641	parte	2016
1247	C	49	190	parte	2016
1247	C	49	643	parte	2016

N° incendio	Sezione	Foglio	Mappale	Porzione	Anno
1248	F	17	136	parte	2016
1248	F	17	145	parte	2016
1248	F	18	104	parte	2016
1248	F	18	105	parte	2016
1248	F	18	110	parte	2016
1248	F	18	113	parte	2016
1248	F	18	114	intero	2016
1248	F	18	115	intero	2016
1248	F	18	116	intero	2016
1248	F	18	117	parte	2016
1248	F	18	120	intero	2016
1248	F	18	121	intero	2016
1248	F	18	617	parte	2016
1248	F	18	160	parte	2016
1248	F	18	161	parte	2016
1248	F	18	162	intero	2016
1248	F	18	163	intero	2016
1248	F	18	630	intero	2016
1248	F	18	165	intero	2016
1248	F	18	166	intero	2016
1248	F	18	167	intero	2016
1248	F	18	168	intero	2016
1248	F	18	169	intero	2016

N° incendio	Sezione	Foglio	Mappale	Porzione	Anno
1248	F	18	170	parte	2016
1248	F	18	171	parte	2016
1248	F	18	172	parte	2016
1248	F	18	173	parte	2016
1248	F	18	633	parte	2016
1248	F	18	649	parte	2016
1248	F	18	181	parte	2016
1248	F	18	182	parte	2016
1248	F	18	282	parte	2016
1248	F	18	284	intero	2016
1248	F	18	290	parte	2016
1248	F	18	291	intero	2016
1248	F	18	292	intero	2016
1248	F	18	293	intero	2016
1248	F	18	307	intero	2016
1248	F	18	308	parte	2016
1248	F	18	310	parte	2016
1248	F	18	311	parte	2016
1248	F	18	312	parte	2016
1248	F	18	313	parte	2016
1248	F	18	315	parte	2016
1248	F	18	316	parte	2016
1248	F	18	317	intero	2016

N° incendio	Sezione	Foglio	Mappale	Porzione	Anno
1248	F	18	323	parte	2016
1248	F	18	333	minima	2016
1248	F	18	334	parte	2016
1248	G	2	1	parte	2016
1248	G	2	2	intero	2016
1248	G	2	3	parte	2016
1248	G	2	4	parte	2016
1248	G	2	5	parte	2016
1248	G	2	6	intero	2016
1248	G	2	7	parte	2016
1248	G	2	8	intero	2016
1248	G	2	10	intero	2016
1248	G	2	11	intero	2016
1248	G	2	12	intero	2016
1248	G	2	13	parte	2016
1248	G	2	25	parte	2016
1248	G	2	26	intero	2016
1248	G	2	28	parte	2016
1248	G	2	29	intero	2016
1248	G	2	30	parte	2016
1248	G	2	31	parte	2016
1248	G	2	32	esigua	2016
1248	G	2	33	parte	2016

N° incendio	Sezione	Foglio	Mappale	Porzione	Anno
1248	G	2	34	intero	2016
1248	G	2	35	intero	2016
1248	G	2	36	parte	2016
1248	G	2	37	parte	2016
1248	G	2	38	parte	2016
1248	G	2	39	minima	2016
1248	G	2	41	parte	2016
1248	G	2	50	parte	2016
1248	G	2	66	minima parte	2016
1248	G	2	130	parte	2016
1248	G	2	131	intero	2016
1248	G	2	132	intero	2016
1248	G	2	133	intero	2016
1248	G	2	134	parte	2016
1248	G	2	137	intero	2016
1248	G	2	138	parte	2016
1248	G	2	145	minima parte	2016
1248	G	2	147	minima parte	2016
1248	G	2	148	parte	2016
1248	G	2	150	intero	2016
1248	G	2	156	parte	2016
1248	G	2	160	intero	2016
1248	G	2	161	parte	2016

N° incendio	Sezione	Foglio	Mappale	Porzione	Anno
1248	G	2	162	parte	2016
1248	G	2	450	intero	2016
1248	G	2	185	intero	2016
1248	G	2	456	parte	2016
1248	G	5	9	parte	2016
1248	G	5	10	parte	2016
1249	B	35	75	parte	2016
1249	B	35	76	minima parte	2016
1249	B	35	200	parte	2016
1249	B	35	205	parte	2016
1250	A	1	324	parte	2016
1250	A	1	325	parte	2016
1250	A	1	377	esigua	2016
1250	A	2	310	esigua	2016
1251	F	10	280	parte	2016
1251	F	10	288	parte	2016
1251	F	10	332	minima parte	2016

LOCALITA'

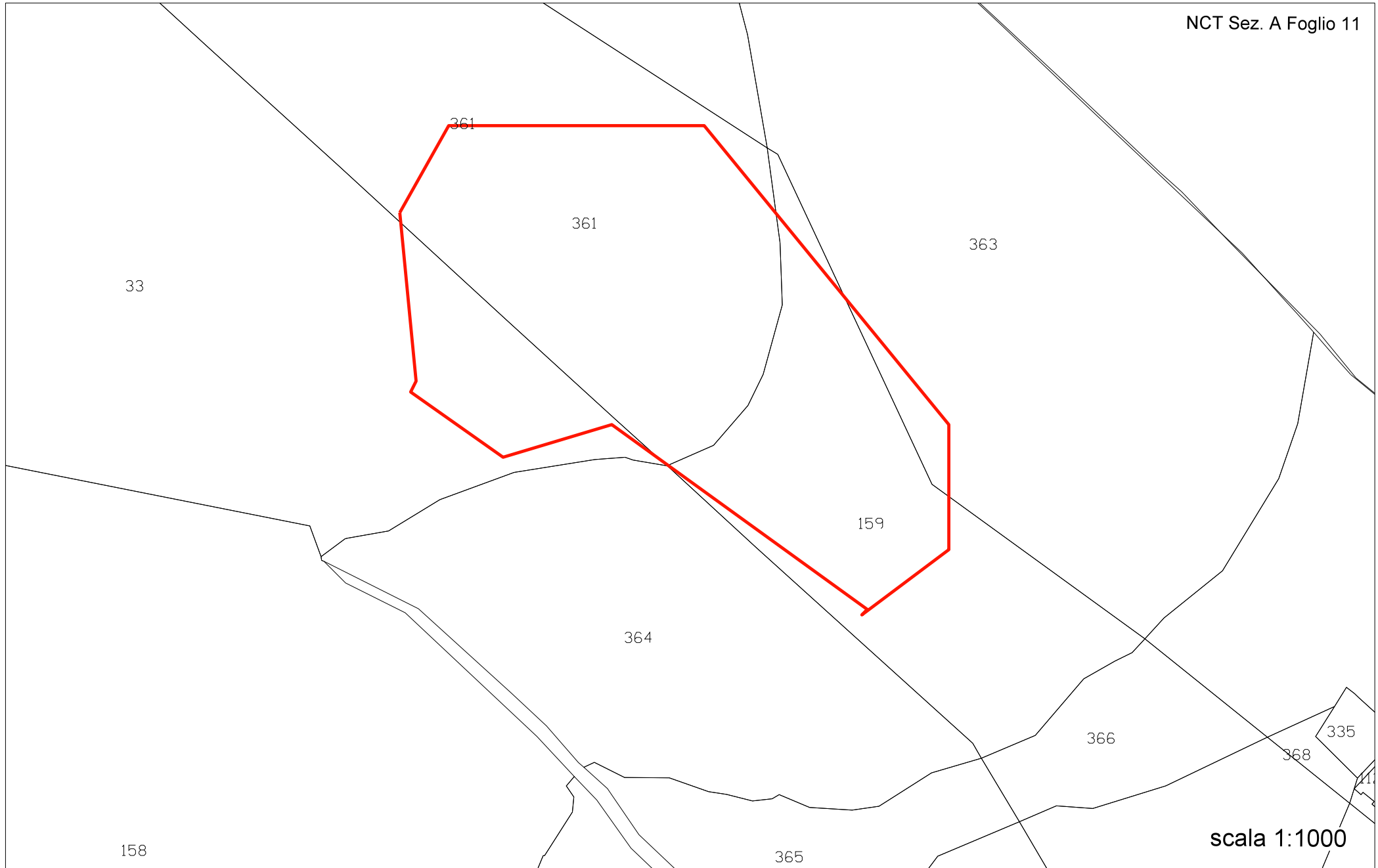
Granarolo

DATA INCENDIO

01/01/2014

SCHEDA n. 1227

NCT Sez. A Foglio 11

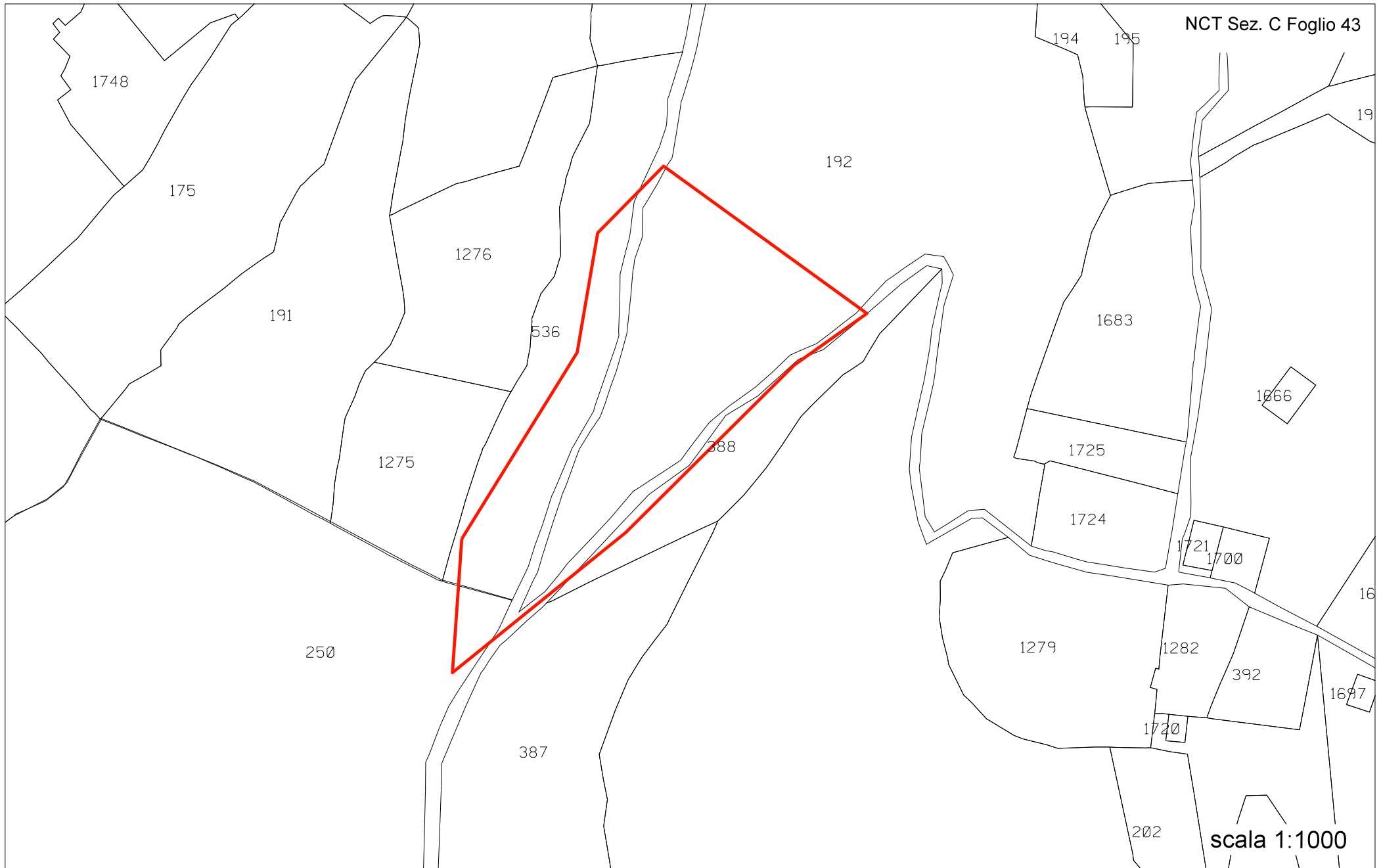


scala 1:1000

LOCALITA'  
Monte Contessa

DATA INCENDIO  
03/07/2014

SCHEDA n. 1228



LOCALITA'  
S. Antonino

DATA INCENDIO  
09/07/2014

SCHEDA n. 1229

NCT Sez. F Foglio 8



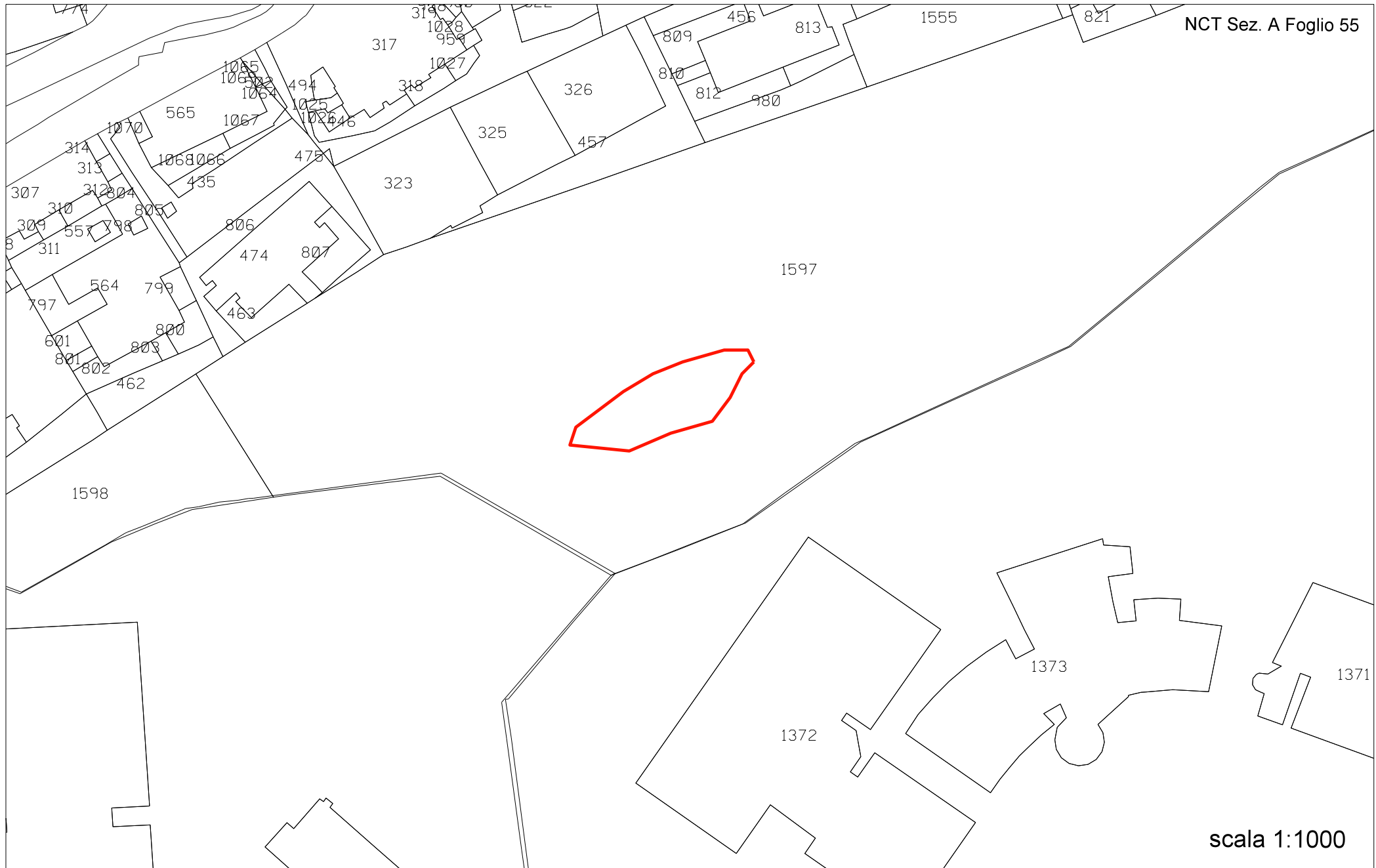
scala 1:1000

LOCALITA'  
Forte Santa Tecla

DATA INCENDIO  
27/06/2014

SCHEDA n. 1230

NCT Sez. A Foglio 55



scala 1:1000



LOCALITA'

Via Biasoli

DATA INCENDIO

30/09/2014

SCHEDA n. 1231

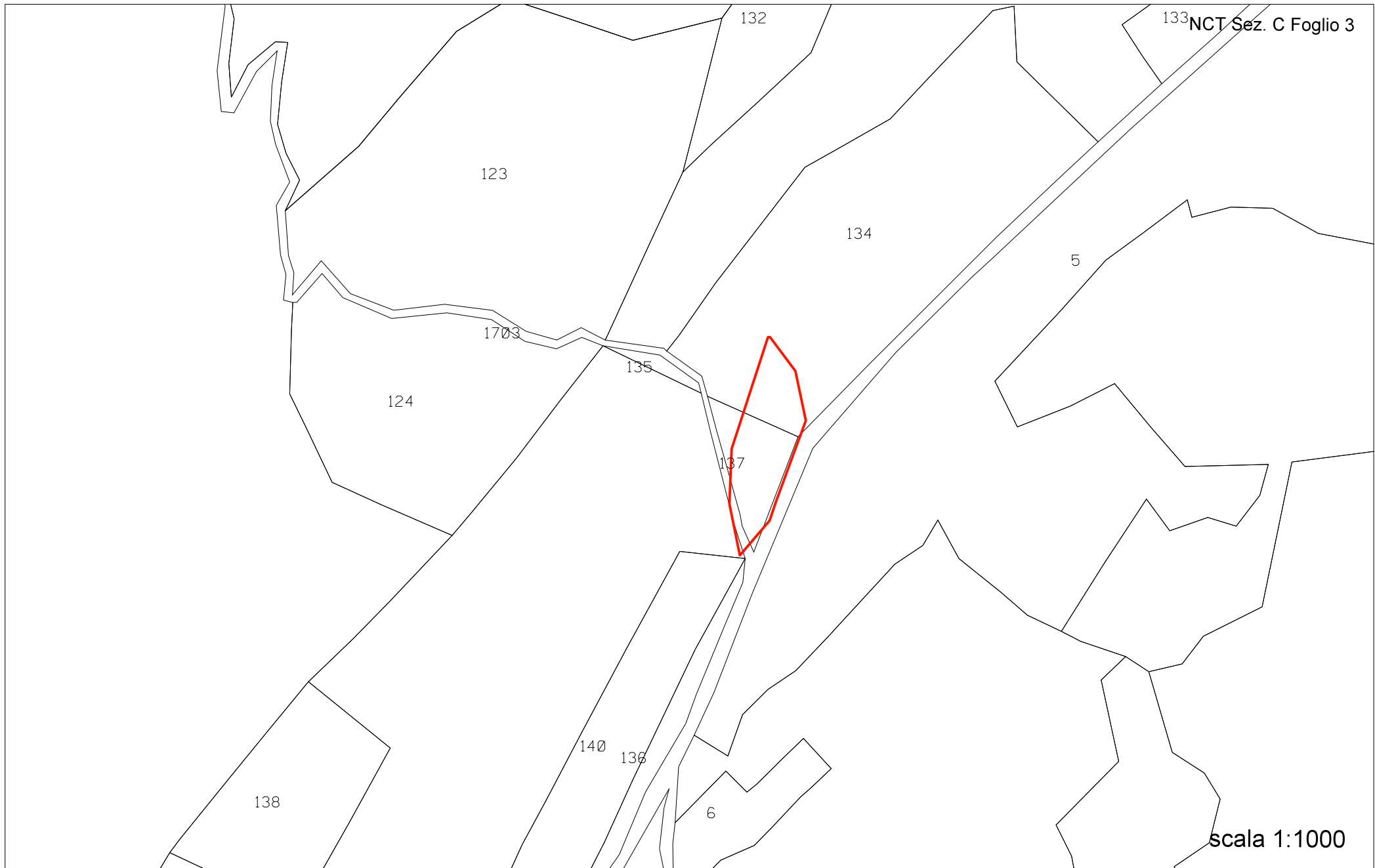
NCT Sez. I Foglio 5



LOCALITA'  
Pian Grande

DATA INCENDIO  
13/07/2014

SCHEDA n. 1232



133 NCT Sez. C Foglio 3

scala 1:1000

LOCALITA'

Sciorba

DATA INCENDIO

20/02/2015

SCHEDA n. 1233

NCT Sez. E Foglio 40



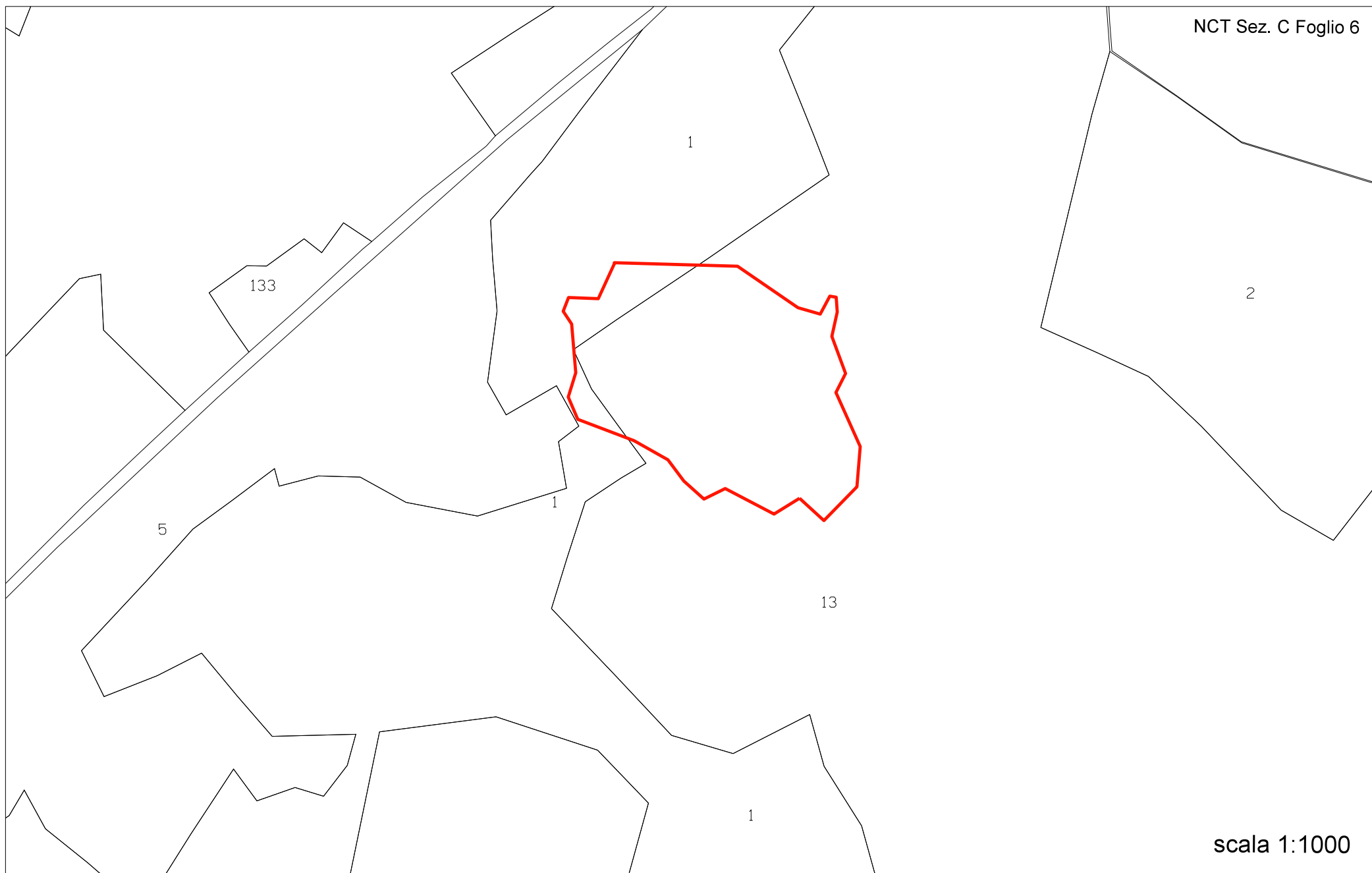
scala 1:1000

LOCALITA'  
Piani di Pra'

DATA INCENDIO  
06/04/2015

SCHEDA n. 1234

NCT Sez. C Foglio 6



scala 1:1000

LOCALITA'  
Vesima - Beo

DATA INCENDIO  
04/09/2015

SCHEDA n. 1235

NCT Sez. B Foglio 34



scala 1:1000

LOCALITA'

Via Poma

DATA INCENDIO

06/09/2015

SCHEDA n. 1236

NCT Sez. C Foglio 40



scala 1:1000

LOCALITA'

Monte Borrigha - Liberale

DATA INCENDIO

10/10/2015

SCHEDA n. 1237



NCT Sez. F Foglio 18

A

scala 1:1000

LOCALITA'

Via Superiore dei Giovi

DATA INCENDIO

16/01/2016

SCHEDA n. 1238





LOCALITA'

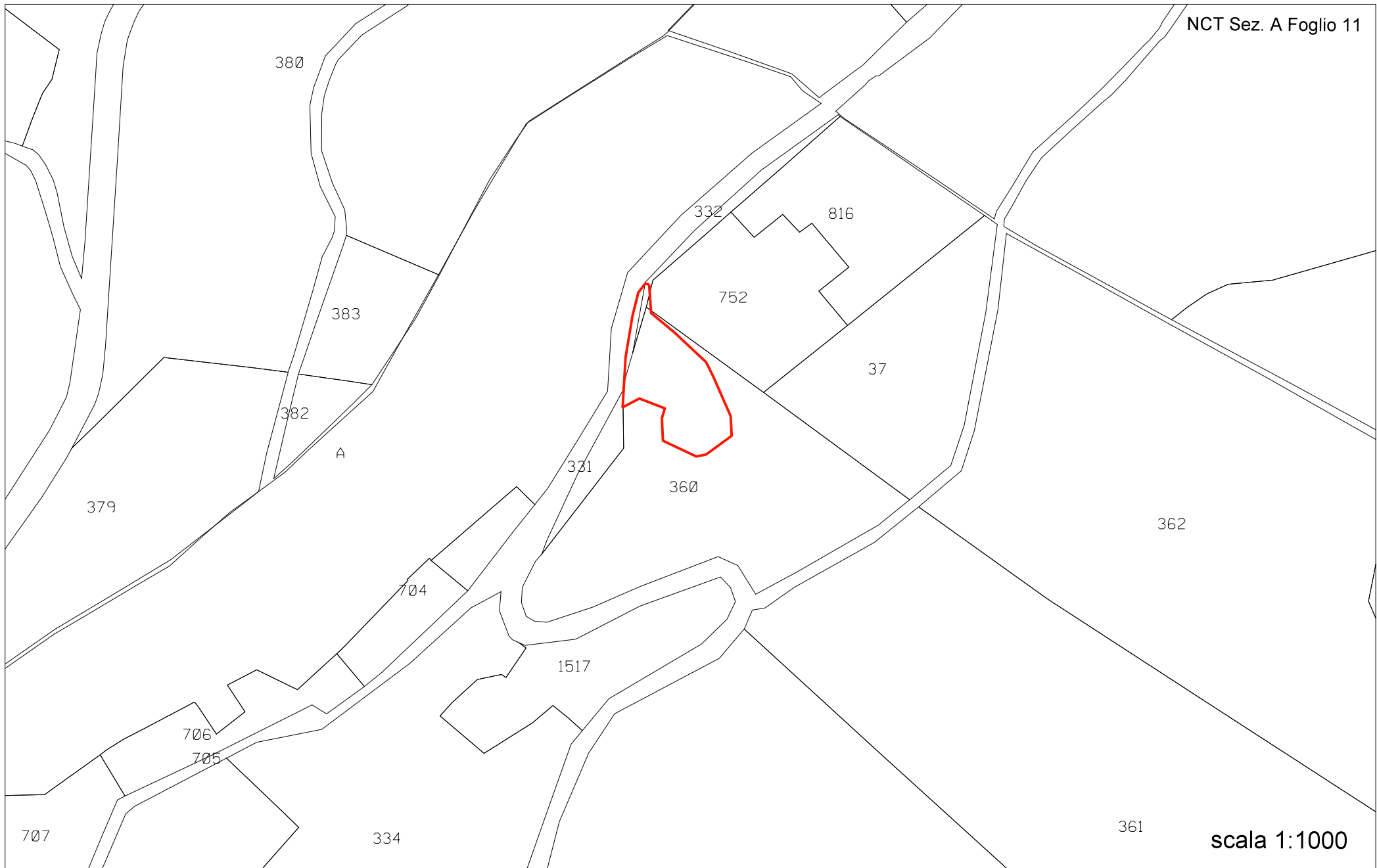
Via al Forte Begato

DATA INCENDIO

19/01/2016

SCHEDA n. 1239

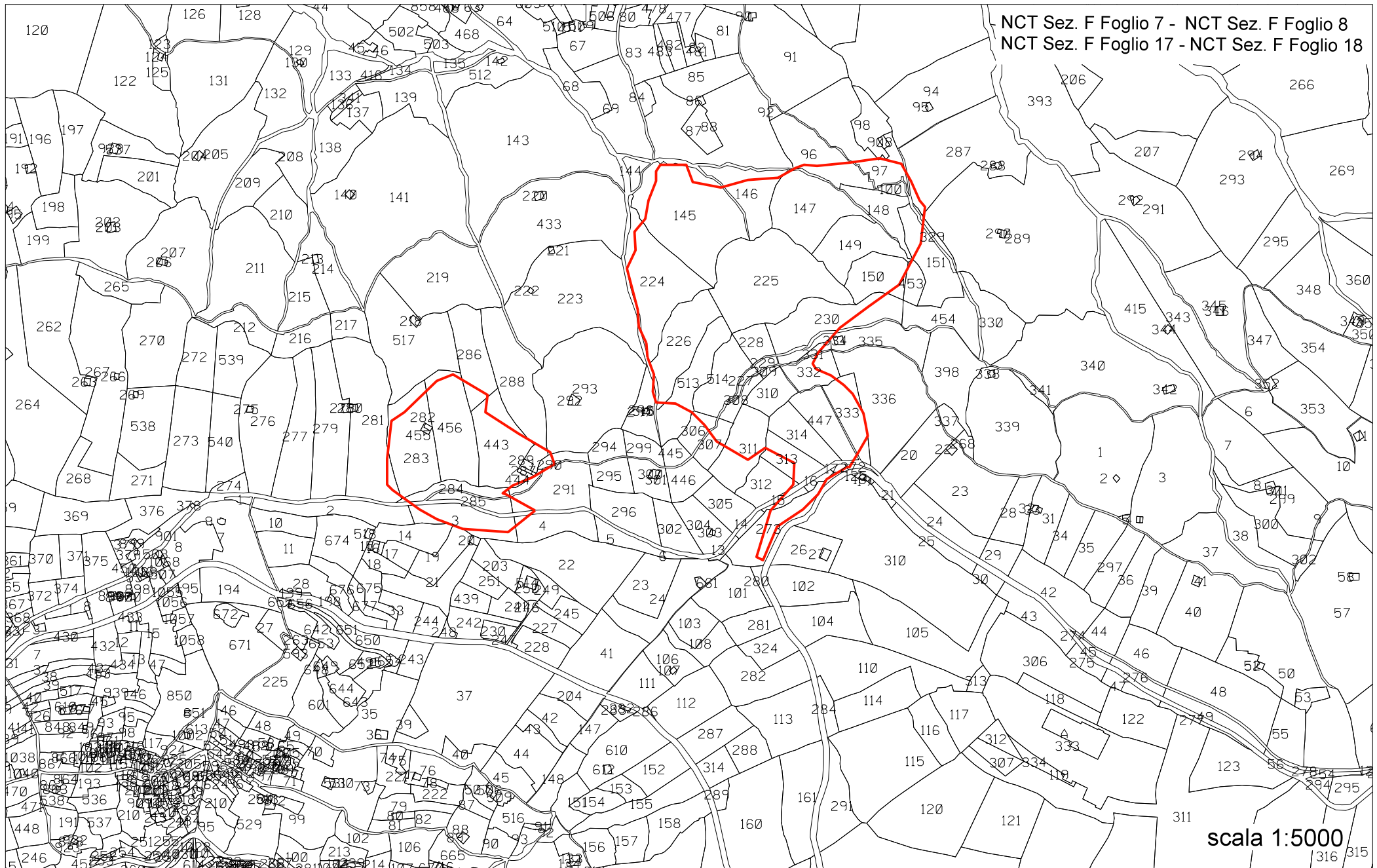
NCT Sez. A Foglio 11



LOCALITA'  
Monte Carupola

DATA INCENDIO  
14/03/2016

SCHEDA n. 1240



LOCALITA'

Baiardetta - Leixea

DATA INCENDIO

26/04/2016

SCHEDA n. 1241

NCT Sez. C Foglio 3



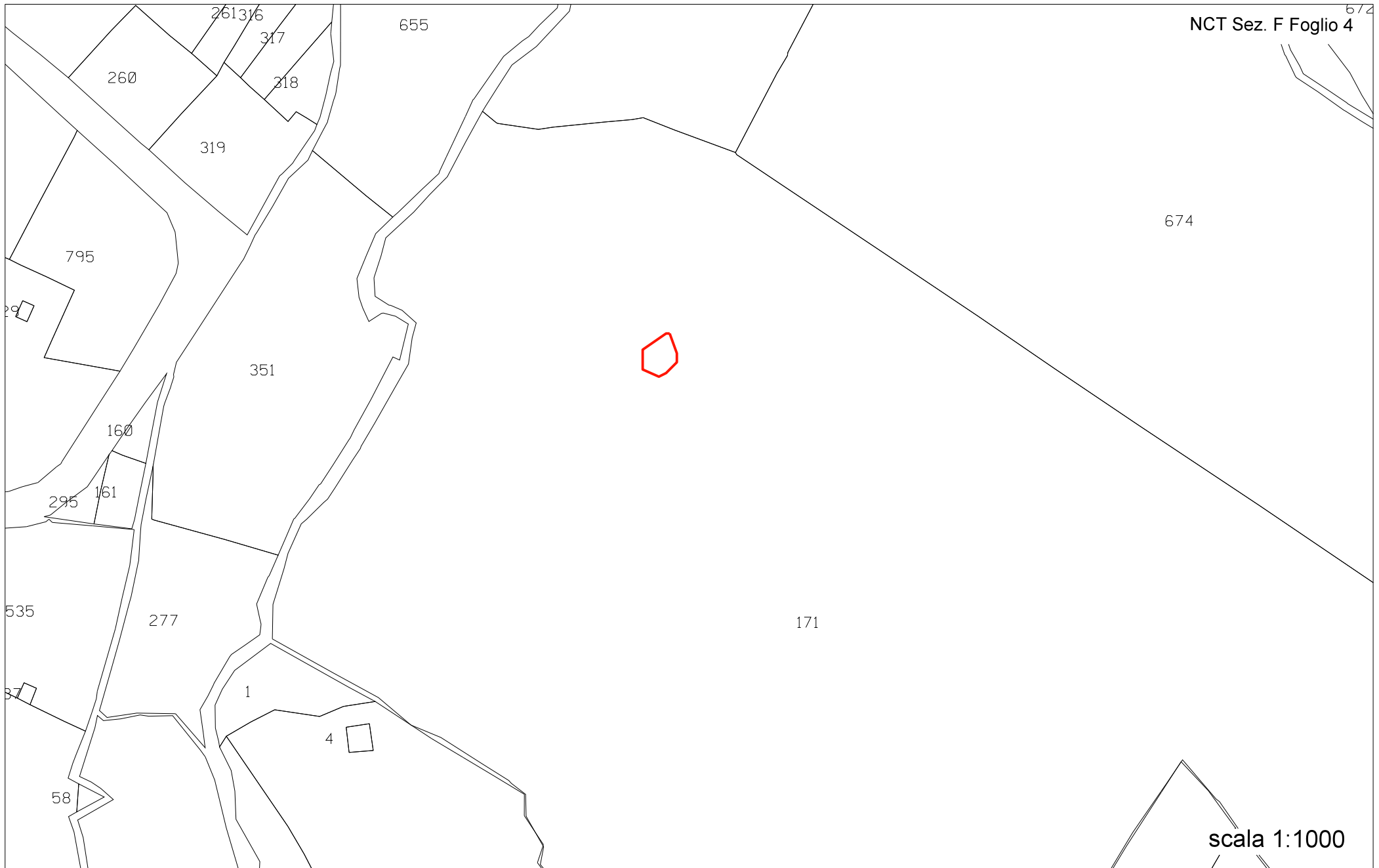
LOCALITA'

Terre Rosse

DATA INCENDIO

03/05/2016

SCHEDA n. 1242



NCT Sez. F Foglio 4

scala 1:1000

LOCALITA'  
Monte Moro

DATA INCENDIO  
07/05/2016

SCHEDA n. 1243



LOCALITA'

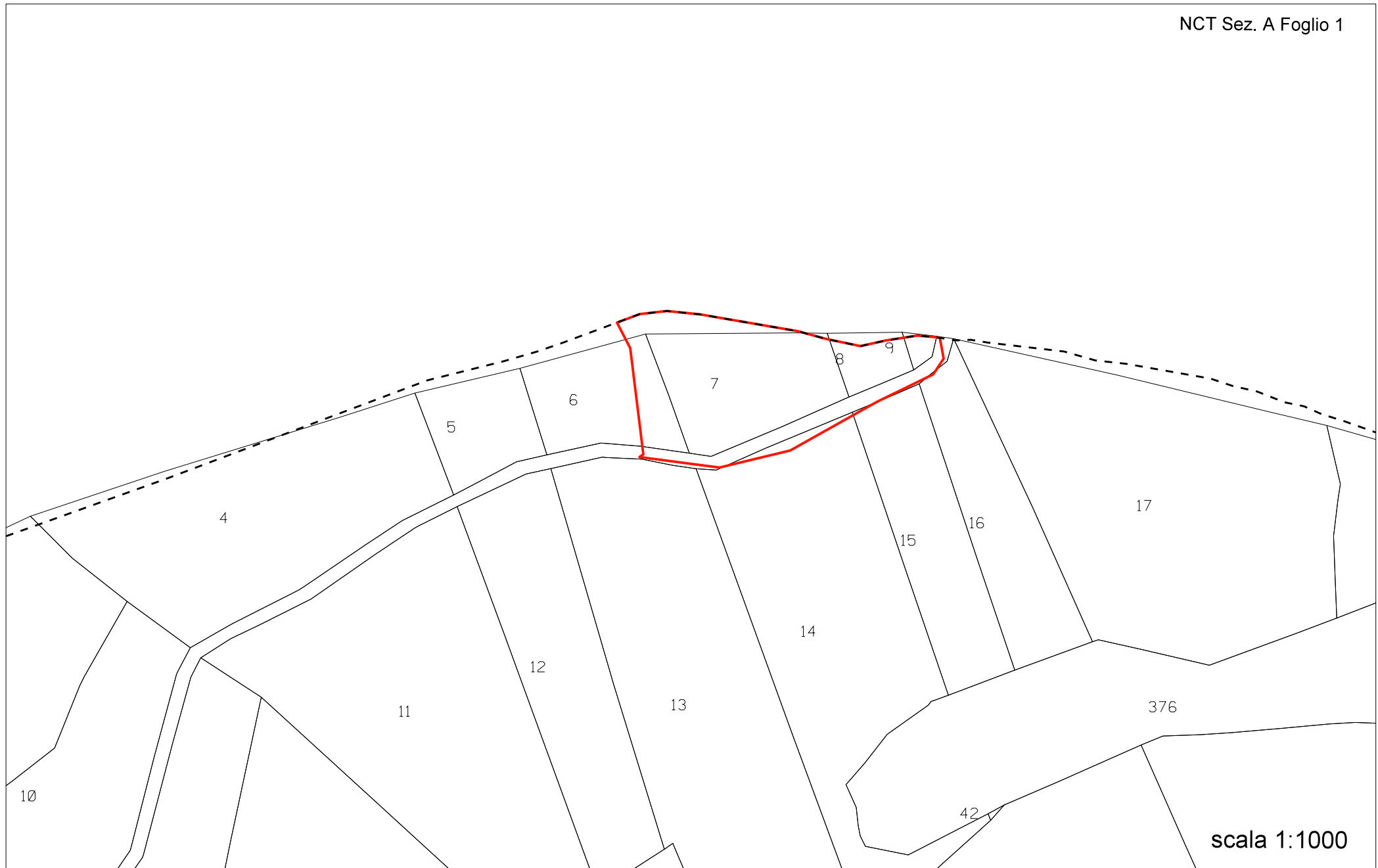
Righi - Forte Diamante

DATA INCENDIO

31/07/2016

SCHEDA n. 1244

NCT Sez. A Foglio 1

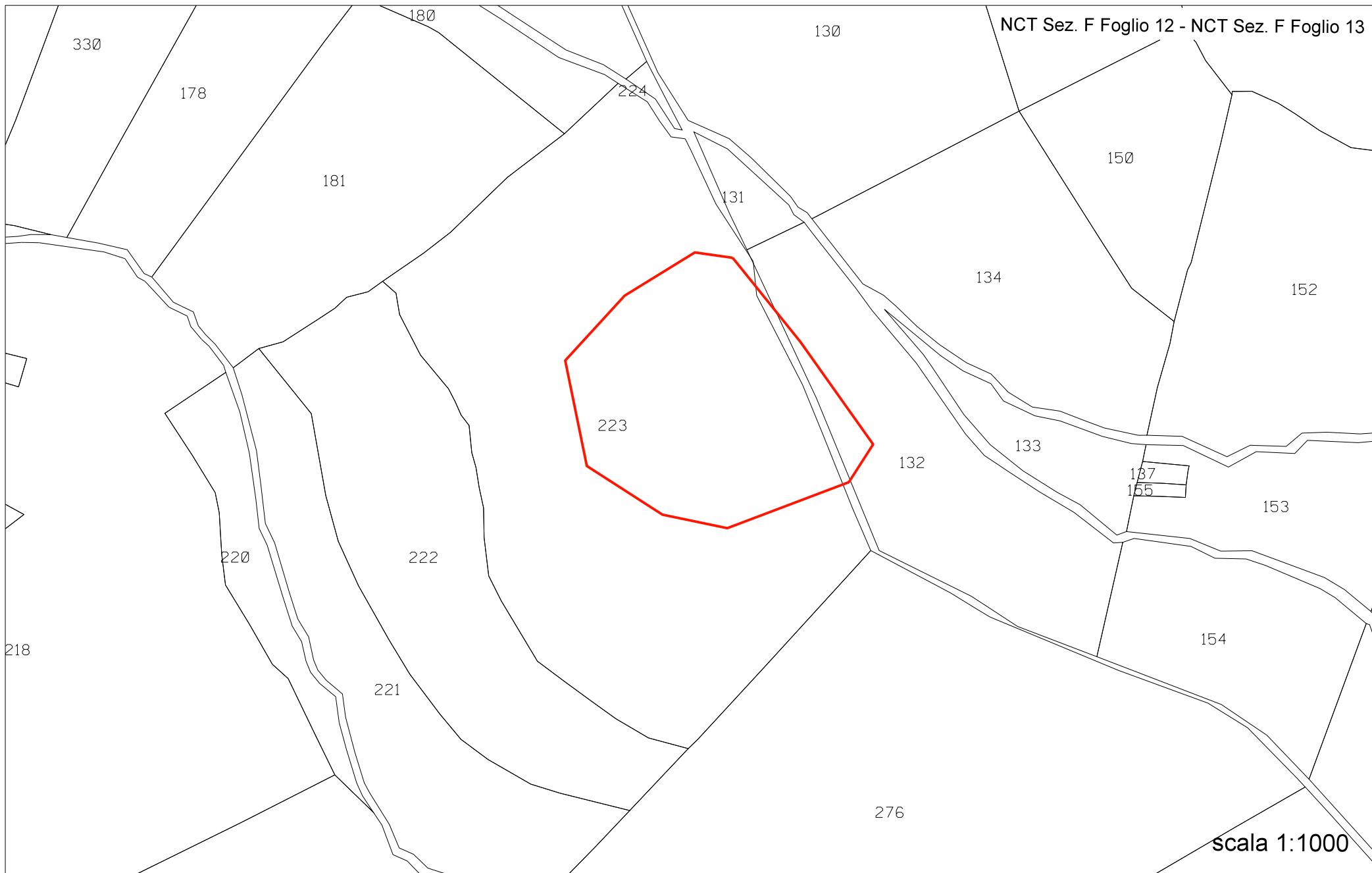


scala 1:1000

LOCALITA'  
Penna Soprana

DATA INCENDIO  
19/08/2016

SCHEDA n. 1245

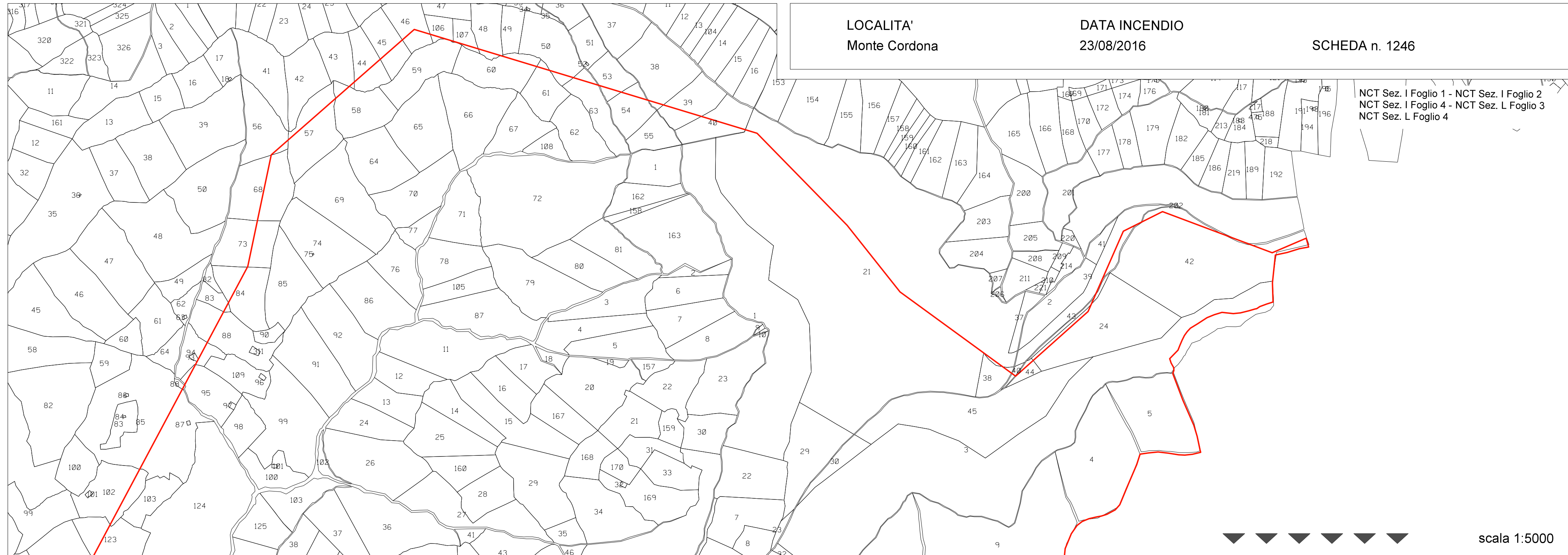


LOCALITA'  
Monte Cordona

DATA INCENDIO  
23/08/2016

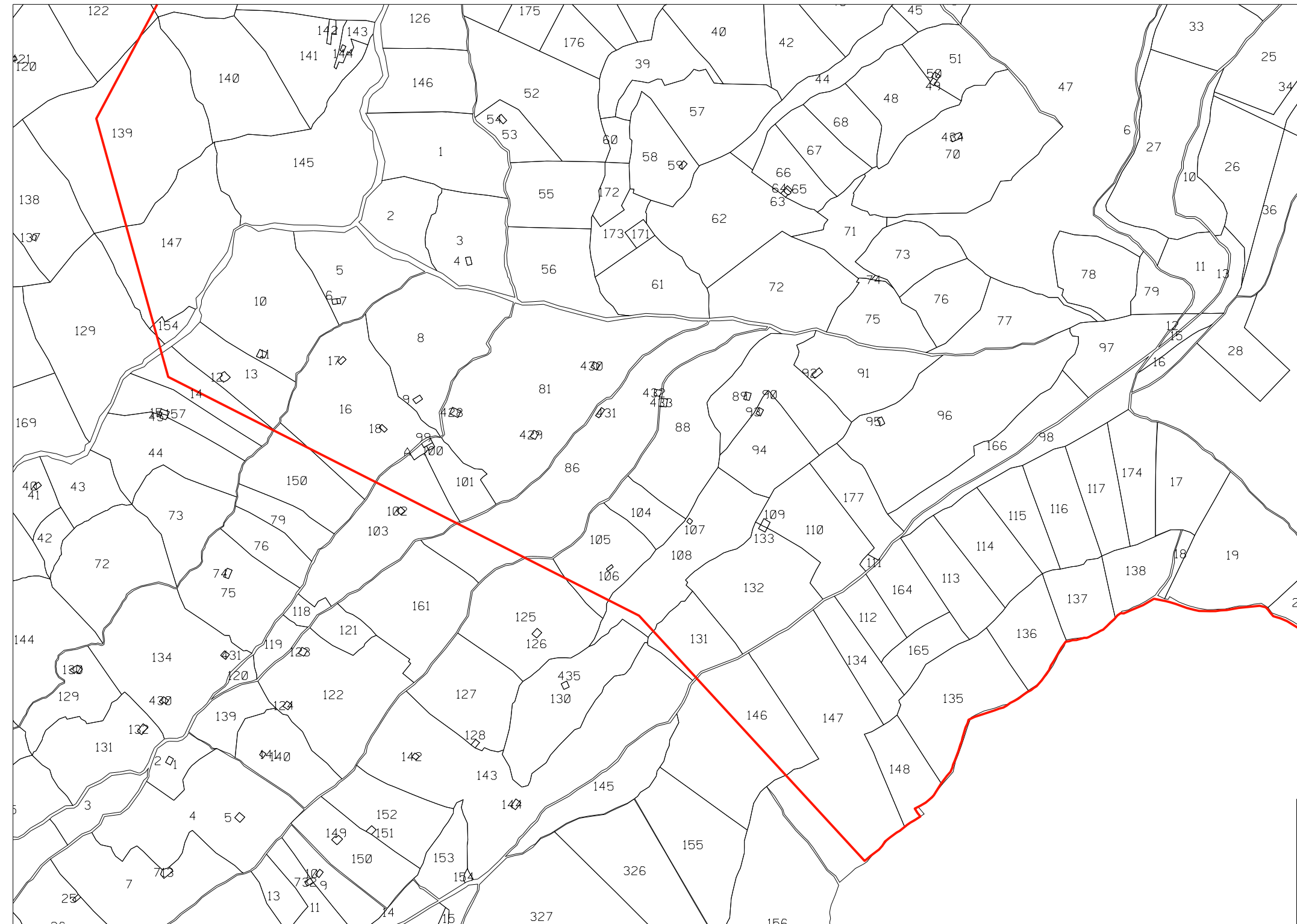
SCHEMA n. 1246

NCT Sez. I Foglio 1 - NCT Sez. I Foglio 2  
NCT Sez. I Foglio 4 - NCT Sez. L Foglio 3  
NCT Sez. L Foglio 4



scala 1:5000





scala 1:5000

NCT Sez. I Foglio 1 - NCT Sez. I Foglio 2  
NCT Sez. I Foglio 4 - NCT Sez. L Foglio 3  
NCT Sez. L Foglio 4

<p><b>LOCALITA'</b> Monte Cordona</p>	<p><b>DATA INCENDIO</b> 23/08/2016</p>	<p><b>SCHEMA n. 1246</b></p>
---	--	------------------------------

LOCALITA'  
Monte Gazzo

DATA INCENDIO  
26/08/2016

SCHEDA n. 1247



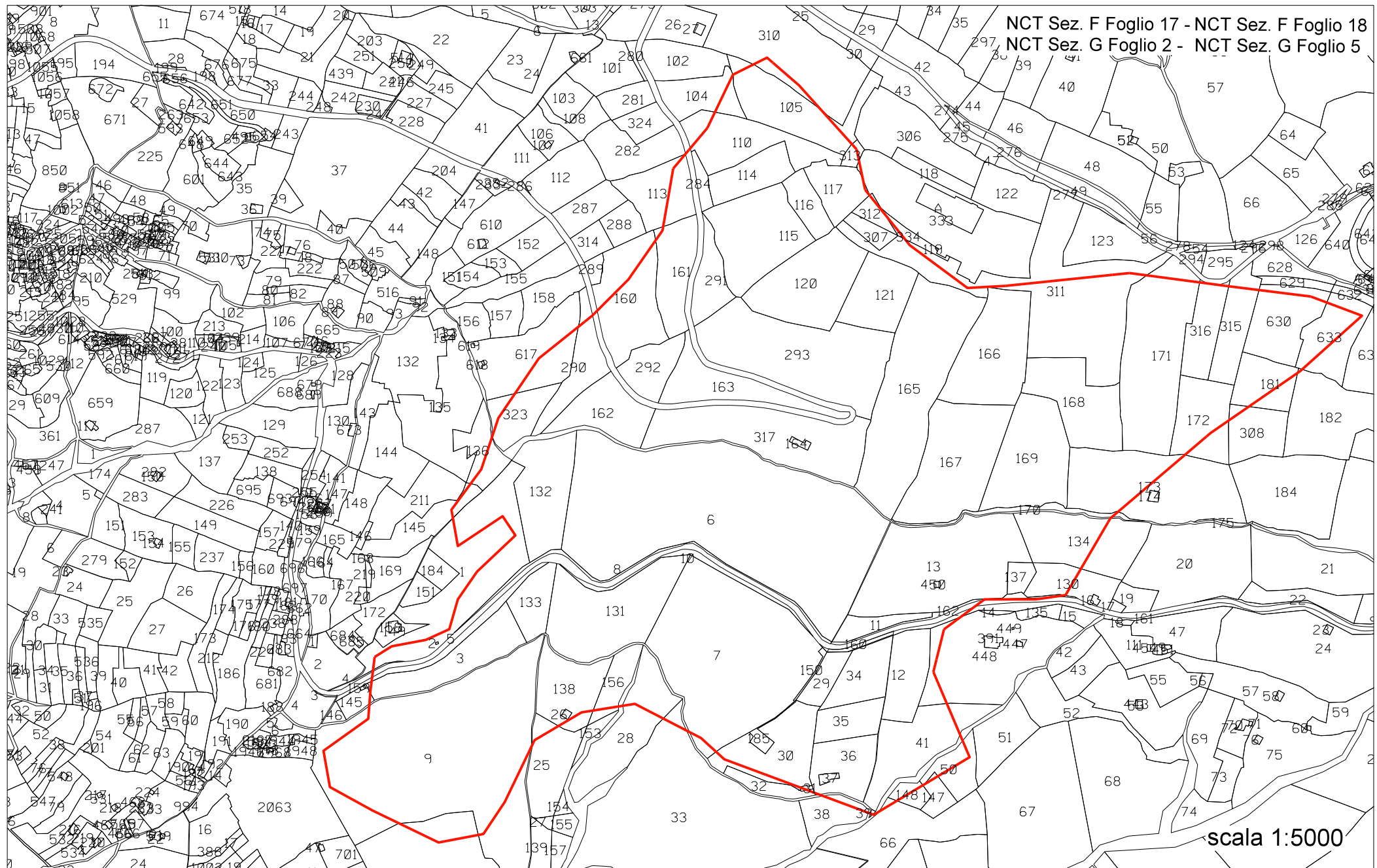
LOCALITA'

Apparizione e Liberale

DATA INCENDIO

07/09/2016

SCHEDA n. 1248



LOCALITA'

Vesima

DATA INCENDIO

23/09/2016

SCHEDA n. 1249

NCT Sez. B Foglio 35



scala 1:1000

LOCALITA'

Fossato Cicala

DATA INCENDIO

27/12/2016

SCHEDA n. 1250

NCT Sez. A Foglio 1  
NCT Sez. A Foglio 2

324

325

310

316

198

315

scala 1:1000

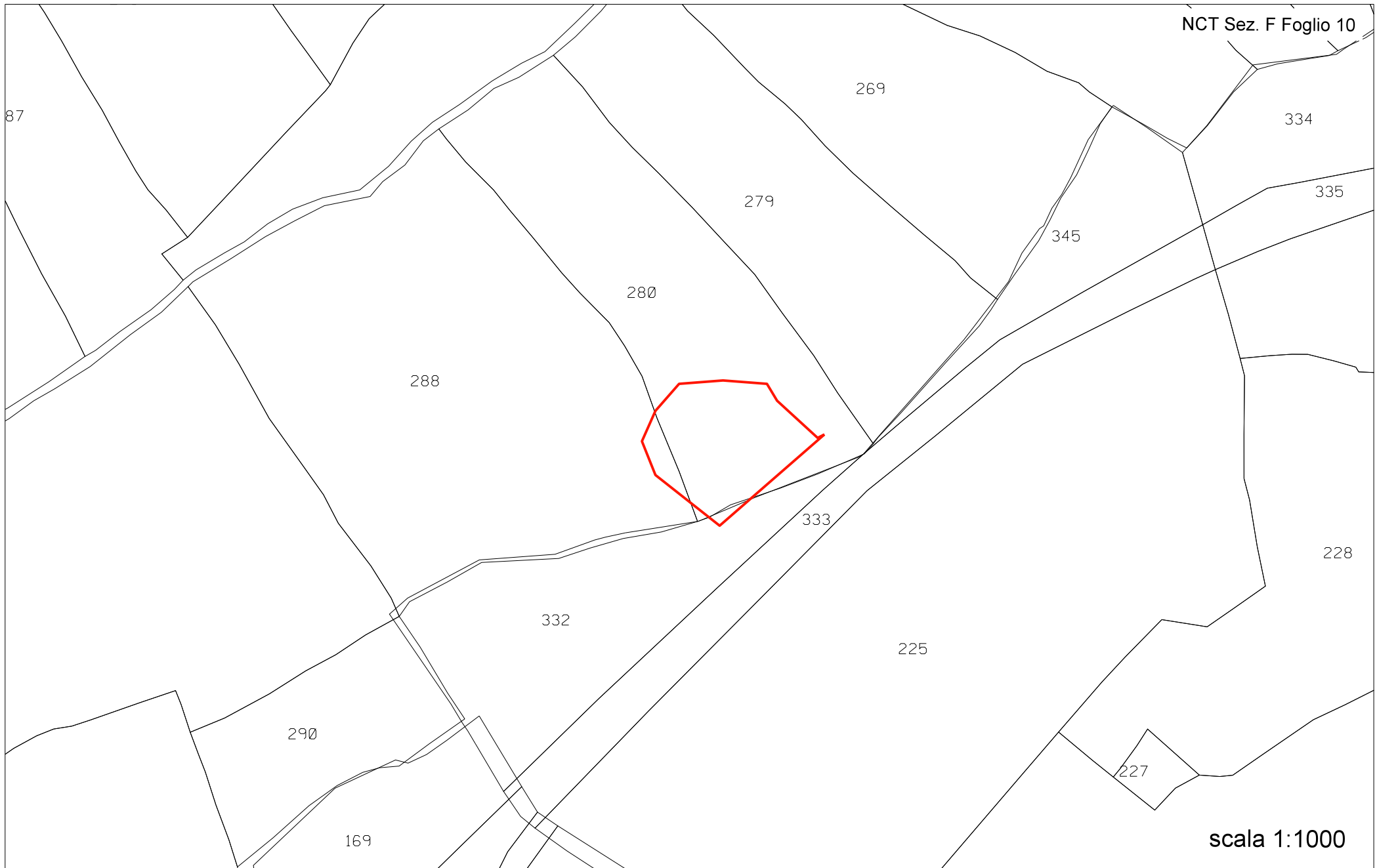


LOCALITA'  
Monte Fasce

DATA INCENDIO  
03/09/2016

SCHEDA n. 1251

NCT Sez. F Foglio 10





**COMUNE DI GENOVA**  
Direzione Urbanistica, SUE e Grandi Progetti

# **AREE PERCORSE DAL FUOCO 2014 – 2015 – 2016**

Elenchi e Comunicazioni del Corpo Forestale dello Stato  
(Regione Carabinieri Forestale Liguria)

Da incendio N° 1227 a incendio N° 1251



arch. Mariangela Persano

Il Responsabile del Procedimento  
arch. Maurizio Sinigaglia

Il Direttore  
arch. Silvia Capurro

# COMUNE DI GENOVA AREE PERCOSE DAL FUOCO

2014 – 2015 – 2016

## INDICE

### AREE PERCOSE DAL FUOCO DAL **01/01/2014** AL **31/12/2014**

Elenco	pag.	1
Comunicazioni Corpo Forestale dello Stato (Regione Carabinieri Forestale Liguria)	pag.	2

### AREE PERCOSE DAL FUOCO DAL **01/01/2015** AL **31/12/2015**

Elenco	pag.	20
Comunicazioni Corpo Forestale dello Stato (Regione Carabinieri Forestale Liguria)	pag.	21

### AREE PERCOSE DAL FUOCO DAL **01/01/2016** AL **31/12/2016**

Elenco	pag.	36
Comunicazioni Corpo Forestale dello Stato (Regione Carabinieri Forestale Liguria)	pag.	37



## ELENCO SEGNALAZIONI COMANDI/STAZIONI DELLA REGIONE CARABINIERI FORESTALE LIGURIA

ANNO 2014

<b>Numero incendio</b>	<b>Località</b>	<b>Data incendio</b>	<b>Segnalazione Stazione/Comando</b>	<b>Superficie mq</b>	<b>Tavola CTR</b>
1227	Granarolo	01/01/2014	Prato	6566	27
1228	Monte Contessa	03/07/2014	Pontedecimo	3233	25
1229	Sant'Antonino Forte Santa	09/07/2014	Prato	4385	40
1230	Tecla	27/06/2014	Prato	383	39
1231	Via Biasoli	30/09/2014	Prato	3215	45
1232	Pian Grande	13/07/2014	Sistema Informativo Montagna	383	14



Ministero delle politiche agricole  
alimentari e forestali

CORPO FORESTALE DELLO STATO  
COMANDO STAZIONE GE-PRATO

*Del Gurgiene*  
16.01.2014  
*FB*

Genova, 09 Gennaio 2013

INCENDIO N° 1227  
DEL 01/01/2014



14 GEN. 2014

Al Signor Sindaco del Comune  
Direzione Gestione del  
territorio  
Settore Pianificazione  
Urbanistica  
Via di Francia, 1  
**Genova**

*118.18*

e p.c. Al Signor Presidente  
della Giunta Provinciale  
**Genova**

COMUNE DI GENOVA Al  
SETTORE URBANISTICA  
16 GEN 2014  
PRESA IN CARICO

Corpo Forestale dello Stato  
Comando Provinciale  
**Genova**

Prot. n. 33  
Pos. 08.01.13  
All *148*

**OGGETTO: Comune di Genova, località "Granarolo"- Incendio boschivo verificatosi in data 01/01/2014.-**

Ai fini di una corretta applicazione di quanto disposto dall'art. 46 Comma 1° della Legge Regionale 22 Gennaio 1999 nr. 4, dalla Legge 29 Ottobre 1993 nr. 428 e della Legge 21 Novembre 2000 nr. 353 Art. 10 Comma 1.-

Si comunica che, nella località in oggetto indicata, si è sviluppato un incendio che, ha interessato la superficie indicata nell'allegata **mappa catastale 1:2000 ed ortofoto**; inviata in originale, unitamente all'Informativa di P.G. sulla notizia di reato, alla Procura della Repubblica di Genova.

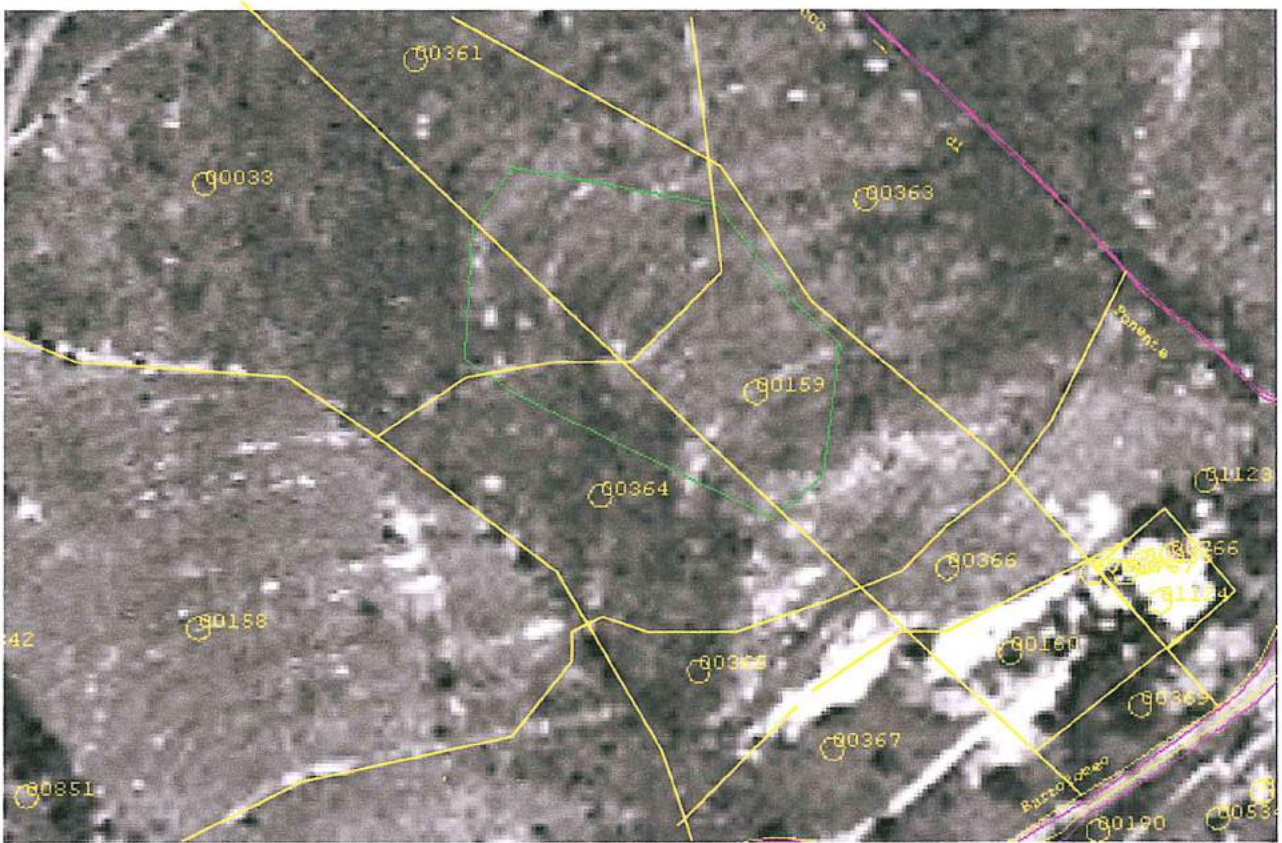
Si precisa che il rilevamento della superficie percorsa dall'incendio deve intendersi come indicativa e che pertanto codesto Comune dovrà effettuare le necessarie verifiche ai fini dell'adempimento previsto dalla Legge 428/1993.

Eventuali discordanze riscontrate dovranno essere comunicate a questo Comando entro 20 giorni dalla data della presente; rappresentando cartograficamente la situazione rilevata.-

IL COMANDANTE LA STAZIONE

COMANDO DI GENOVA  
UFFICIO GENERALE  
14 GEN 2014  
N° 10402 SERV. URBANISTICO

Incendio boschivo del 01/01/2014 Comune di Genova Località Granarolo



Ortofoto da SIM – CFS Scala 1:2000 -

Comune di Genova Sez. A Fg. 11 mapp. 33, 159, 361 e 364 NCT









Ministero delle politiche agricole,  
alimentari e forestali  
CORPO FORESTALE DELLO STATO  
Comando Stazione di Genova/Pontedecimo

*Arca Unghiana*  
15.07.2014  
B

Genova, 09 Luglio 2014

Prot. 466  
Pos. 08 01 13  
All. n. 1



Al Sig. Sindaco del Comune di Genova  
Direzione Gestione del Territorio  
Settore Pianificazione **Urbanistica**  
Via di Francia, 1  
16149 GENOVA

118 18

e.p.c. Al Comando Provinciale  
del C.F.S. di Genova  
16129 GENOVA

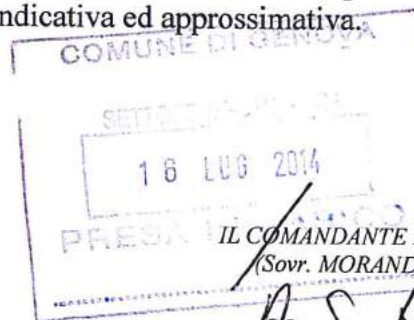


**OGGETTO: Comune di Genova - Località "M.Contessa" zona S.Alberto.  
Incendio boschivo verificatosi in data 03 Luglio 2014.  
COMUNICAZIONE.**

Si comunica, ai fini della corretta applicazione dei disposti dell'art.10 della Legge 21/11/2000, n.353 e dell'art.46 della L.R. 22/01/1999, n.4, che il giorno **03 Luglio 2014** nella località in oggetto si è sviluppato un incendio boschivo che ha interessato una superficie di bosco ceduo di leccio, macchia mediterranea, piante sparse di Pino Marittimo e fitta vegetazione infestante (rovi,felci,ecc.) indicate nell'allegata "ortofoto 07/2010 - Carta Catastale S.I.M." in scala 1:2000; come appurato da sopralluogo e rilievo esperito in data 03 c.m..

Si evidenzia al riguardo, visto il rilievo con "G.P.S." e successiva elaborazione, che l'indicazione in ordine alla perimetrazione degli incendi boschivi in esame riportata sulla predetta "ortofoto", così come la superficie interessata, per l'incendio "zona M.Contessa" di **Ha 0,30** è da ritenersi indicativa ed approssimativa.



Distinti saluti.=



IL COMANDANTE LA STAZIONE  
(Sovr. MORANDI Egidio)

*E. S. Costa Sforza*





Scala 1: 2000



Sez. III Fg.43 All.B - mapp. nn. 192. e 536 N.C.T. / Ortofoto 07/2010






INCENDIO N° 1229 *Del Cuvigliane*  
 09/07/2014 11.08.2014

Ministero delle politiche agricole  
 alimentari e forestali  
 CORPO FORESTALE DELLO STATO  
 COMANDO STAZIONE GE-PRATO

Genova, 21 luglio 2014



Al Signor Sindaco del Comune  
 Direzione Gestione del  
 territorio  
 Settore Pianificazione  
 Urbanistica  
 Via di Francia, 1  
 Genova



e p.c.

Al Commissario Straordinario  
 della Provincia di Genova  
 Genova

Al Corpo Forestale dello Stato  
 Comando Provinciale  
 Genova

Prot. n. 558  
 Ps. 08.01.13  
 All. due

Oggetto: Comune di Genova - Località " S. Antonino", zona M. Fasce - Incendio boschivo verificatosi in data 09/07/2014.-

Ai fini di una corretta applicazione di quanto disposto dall'art. 46 Comma 1° della Legge Regionale 22 Gennaio 1999 nr. 4, dalla Legge 29 Ottobre 1993 nr. 428 e della Legge 21 Novembre 2000 nr. 353 Art. 10 Comma 1.-

Si comunica che, nella località in oggetto indicata, si è sviluppato un incendio che, ha interessato la superficie indicata nell'allegata ortofoto **scala 1:2000**; inviata in originale, unitamente all'Informativa di P.G. sulla notizia di reato, alla Procura della Repubblica di Genova. Si precisa che il rilevamento della superficie percorsa dall'incendio deve intendersi come indicativa e che pertanto codesto Comune dovrà effettuare le necessarie verifiche ai fini dell'adempimento previsto dalla Legge 428/1993.

Eventuali discordanze riscontrate dovranno essere comunicate a questo Comando entro 20 giorni dalla data della presente; rappresentando cartograficamente la situazione rilevata.-

IL COMANDANTE LA STAZIONE  
 PPM Giuseppe Guzzi Sirianni



Comune di Genova, loc. S. Antonino, zona M. Fasce - Incendio boschivo del 09.07.2014



0 20 40 60 80 m

Scala 1: 2000

COORDINAMENTO REGIONALE CFS DELLA LIGURIA

Materiale SIAN. Sono vietate la riproduzione e la divulgazione non autorizzate









Ministero delle politiche agricole  
alimentari e forestali

CORPO FORESTALE DELLO STATO  
COMANDO STAZIONE GE-PRATO

*Del Cugliore*  
11.08.2014 *ES*

Genova, 18 luglio 2014

INCENDIO N° 1230  
DEL 27/06/2014



COMUNE DI GENOVA  
PROTOCOLLO GENERALE  
E 8 AGO 2014  
N° 237622 URBANISTICO  
SERV.

COMUNE DI GENOVA  
SETTORE URBANISTICA  
13 AGO 2014  
PRESA IN CARICO

Al Signor Sindaco del Comune  
Direzione Gestione del  
territorio  
Settore Pianificazione  
**Urbanistica**  
Via di Francia, 1  
Genova

118 18

e p.c.

Al Commissario Straordinario  
della Provincia di Genova  
Genova

Al Corpo Forestale dello Stato  
Comando Provinciale  
Genova

*Prot. n.* 548  
*Ps.* 08.01.13  
*All.* due

Oggetto: Comune di Genova - Località " Forte Santa Tecla "- Incendio boschivo verificatosi in data 27/06/2014.-

Ai fini di una corretta applicazione di quanto disposto dall'art. 46 Comma 1° della Legge Regionale 22 Gennaio 1999 nr. 4, dalla Legge 29 Ottobre 1993 nr. 428 e della Legge 21 Novembre 2000 nr. 353 Art. 10 Comma 1.-



Si comunica che, nella località in oggetto indicata, si è sviluppato un incendio che, ha interessato la superficie indicata nell'allegata ortofoto **scala 1:1000**; inviata in originale, unitamente all'Informativa di P.G. sulla notizia di reato, alla Procura della Repubblica di Genova. Si precisa che il rilevamento della superficie percorsa dall'incendio deve intendersi come indicativa e che pertanto codesto Comune dovrà effettuare le necessarie verifiche ai fini dell'adempimento previsto dalla Legge 428/1993.

Eventuali discordanze riscontrate dovranno essere comunicate a questo Comando entro 20 giorni dalla data della presente; rappresentando cartograficamente la situazione rilevata.-

IL COMANDANTE LA STAZIONE  
*SPM* Giuseppe Guzzi Sirianni



Comune di Genova, loc. "Santa Tecla" - Incendio boschivo doloso del 27.06.2014



Scala 1: 1000



COORDINAMENTO REGIONALE CFS DELLA LIGURIA







*Ministero delle Politiche  
Agricole, Alimentari e Forestali*  
**Corpo Forestale dello Stato**  
Comando Stazione di Ge-Prato



**Al Comune di Genova**  
Direzione Gestione del Territorio  
Settore Pianificazione Urbanistica  
Via di Francia, 1 - Matitone

16149 GENOVA



INCENDIO N° 1231 *del Caspione*  
 DEL 30/09/2014 *07.01.2015*

*ES*

*Ministero delle politiche agricole*

*alimentari e forestali*

CORPO FORESTALE DELLO STATO  
 COMANDO STAZIONE GENOVA PRATO

Genova, 21 Dicembre 2014

*118-18*

*Prot. n.* 842  
*Pos.* 08.01.13  
*All.* 2



Al Signor Sindaco del Comune  
 Direzione Gestione del territorio  
 Settore Pianificazione **Urbanistica**  
 Via di Francia, 1  
 16149 GENOVA

E.p.c. Commissario Straordinario  
 della Provincia di Genova  
 Piazzale Mazzini, 2  
 16122 GENOVA

Comando Provinciale  
 C.F.S. di Genova  
 Viale Brigate Partigiane, 2  
 16129 GENOVA

*Ref. Prot. n.*



Oggetto: Comune di Genova - Località "Via Biasoli", zona M. Moro - Incendio boschivo verificatosi in data 30/09/2014.-

Ai fini di una corretta applicazione di quanto disposto dall'art. 46 Comma 1° della Legge Regionale 22 Gennaio 1999 nr. 4, dalla Legge 29 Ottobre 1993 nr. 428 e della Legge 21 Novembre 2000 nr. 353 Art. 10 Comma 1.-

Si comunica che, nella località in oggetto indicata, si è sviluppato un incendio che, ha interessato la superficie indicata nell'allegata ortofoto scala 1:2000; inviata in originale.

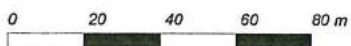
Si precisa che il rilevamento della superficie percorsa dall'incendio deve intendersi come indicativa e che pertanto codesto Comune dovrà effettuare le necessarie verifiche ai fini dell'adempimento previsto dalla Legge 428/1993.-



IL COMANDANTE LA STAZIONE  
*Pr. Giuseppe Guzzi Sirianni*



Comune di Genova Loc. Via Biasoli - Incendio Boschivo del 30/09/2014



Scala 1: 2000

COORDINAMENTO REGIONALE CFS DELLA LIGURIA









Ministero delle Politiche  
Agricole, Alimentari e Forestali  
**Corpo Forestale dello Stato**  
Comando Stazione di Ge-Prato



Al Comune di Genova  
Direzione Gestione del Territorio  
Settore Pianificazione Urbanistica  
Via di Francia, 1 - Matitone

16149 GENOVA



Utente: DANIELE CANEPA

INCENDIO N° 1232  
 DEL 13/07/2014

>> Logout

**Incendi boschivi**



**Fascicolo evento - FEI - Incendio Boschivo**

ti trovi: [Incendi boschivi](#) > [Ricerca Fascicolo](#) > [Lista Fascicoli](#) > [Dettaglio fascicolo](#)

Dati di base	Dati categoria	Territoriali	Documentazione
--------------	----------------	--------------	----------------

Codice fascicolo **7075-2014-6**

Ufficio competente: **CFS - Com. Staz. di Arenzano**

Regione **LIGURIA** Provincia **GENOVA** Comune **GENOVA** Località **PIAN GRANDE** Data evento **13/07/2014** Ora evento **22:00**

Segnalazione	Verifica	Intervento	Causa	Istruttoria	Particelle
--------------	----------	------------	-------	-------------	------------

Intervento

Data inizio	Ora inizio	Data fine	Ora fine	Durata
intervento <b>13/07/2014</b>	intervento <b>22:01</b>	intervento <b>13/07/2014</b>	intervento <b>22:20</b>	intervento <b>00:19</b>

Eventuale ripresa evento

Data inizio ripresa evento	Ora inizio ripresa evento	Data fine ripresa evento	Ora fine ripresa evento

Squadre intervenute

Unità Operativa  
Unità Esterna  
**VIGILI DEL FUOCO**

Direttore operazioni

Superficie stimata di massima

Superficie Interessata Boscata (ha):	<b>0.0383</b>
Superficie Interessata Non Boscata (ha):	<b>0.0000</b>
Superficie Interessata Totale (ha):	<b>0.0383</b>
Incendio interfaccia	<b>Non interfaccia</b>

Concorso Aereo

Richiesta Concorso Aereo: **Non richiesto** Concorso Aereo Effettuato: **Nessun soccorso aereo**

Note Descrittive

**Note descrittive dell'intervento**

Incendi boschivi > Ricerca Fascicolo > Lista Fascicoli > Dettaglio fascicolo

ti di base | **Dati categoria** | Territoriali | Documentazione

Codice fascicolo 7075-2014-6

Ufficio competente: CFS - Com. Staz. di Arenzano

ione **LIGURIA** | Provincia **GENOVA** | Comune **GENOVA** | Località **PIAN GRANDE** | Data evento **13/07/2014** | Ora evento **22**

gnalazione | **Verifica** | **Intervento** | **Causa** | **Istruttoria** | **Particelle**

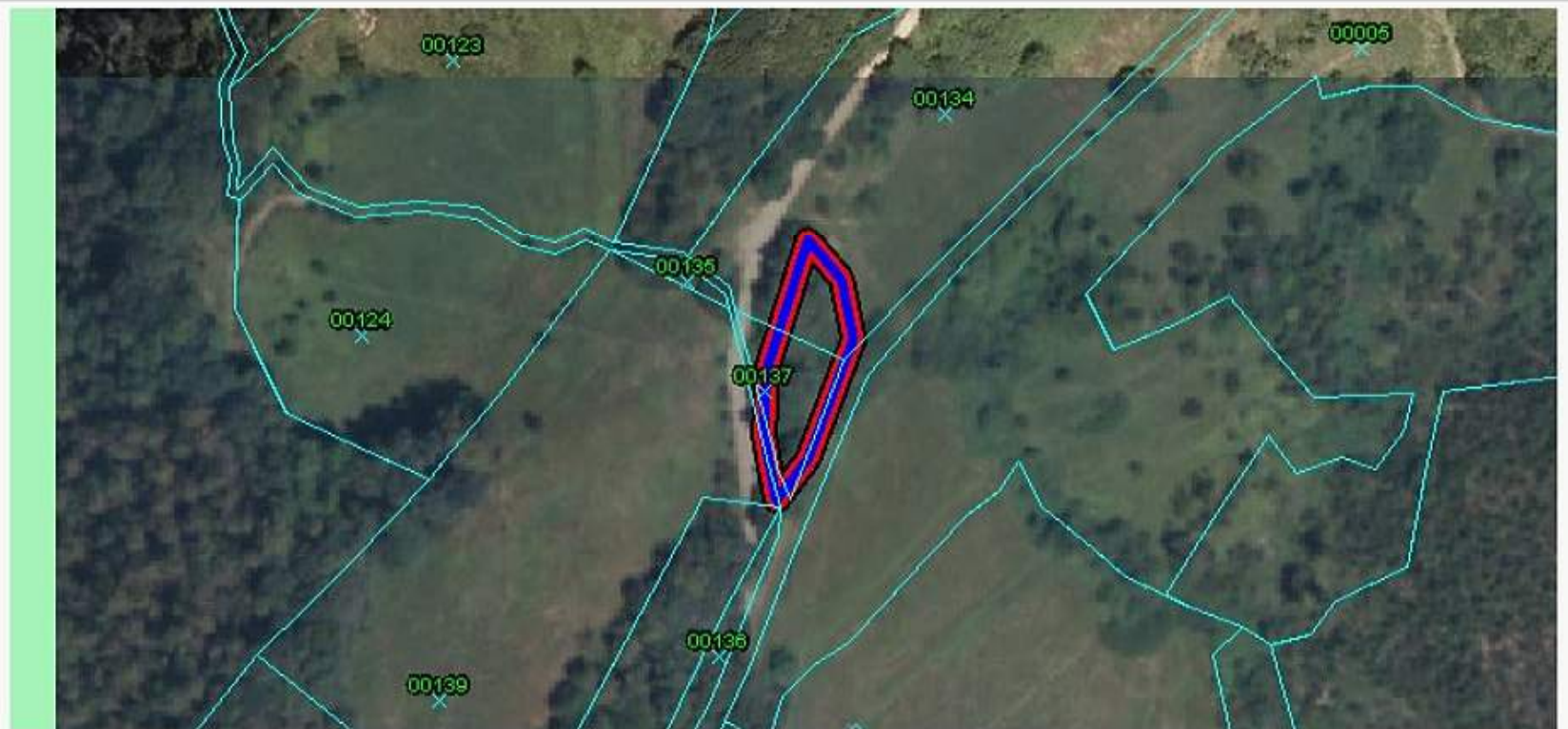
Mappe e Dati



Scala:1:1259

X: 1481515 Y: 4921916  
Zoom finestra

- Ortofoto
- Provincia di: GENOVA
- Comune di: GENOVA
- Incendio
- USO DEL SUOLO
- Mappa
- Fogli
- Particelle
- Centroidi



## ELENCO SEGNALAZIONI COMANDI/STAZIONI DELLA REGIONE CARABINIERI FORESTALE LIGURIA

ANNO 2015

<b>Numero incendio</b>	<b>Località</b>	<b>Data incendio</b>	<b>Segnalazione Stazione/Comando</b>	<b>Superficie mq</b>	<b>Tavola CTR</b>
1233	Sciorba	20/02/2015	Prato	1198	29
1234	Piani di Pra'	06/04/2015	Arenzano	2170	14
1235	Vesima-beo	04/09/2015	Arenzano	318	33
1236	Via Poma	06/09/2015	Pontedecimo	8323	25
1237	Monte Borrigha-Liberale	10/10/2015	Prato	12011	40



1233



*Aut. Com. Genova  
05.03.2015  
[Signature]*

Genova, li 08 aprile 2015

*Ministero delle politiche agricole  
alimentari e forestali*

CORPO FORESTALE DELLO STATO  
COMANDO STAZIONE GENOVA PRATO

INCENDIO N° 1233  
DEL 20/02/2015

04 MAG. 2015

Prot. n. 262  
Posiz. 08.01.13  
Allegati: 1  
Rif. Prot. n.

del  
- 6 APR 2015

Al Signor Sindaco del Comune Genova  
Direzione Gestione del territorio  
Settore Pianificazione Urbanistica  
Via di Francia, 1  
16149 GENOVA

E p.c. Al Sindaco Metropolitan  
della Provincia di Genova  
Piazzale Mazzini, 2  
16122 GENOVA

- 4 MAG 2015  
N° 138825 SERV. URBANISTICA

Al Corpo Forestale dello Stato  
Comando Provinciale  
Viale Brigate Partigiane, 2  
16129 GENOVA

Oggetto: Comune di Genova - Località " Sciorba" - Incendio boschivo verificatosi in data 20/02/2015.-

Ai fini di una corretta applicazione di quanto disposto dall'art. 46 Comma 1° della Legge Regionale 22 Gennaio 1999 nr. 4, dalla Legge 29 Ottobre 1993 nr. 428 e della Legge 21 Novembre 2000 nr. 353 Art. 10 Comma 1.

Si comunica che, nella località in oggetto indicata, si è sviluppato un incendio boschivo interessando in parte l'area della Sez. E Fg. 40 Particella 254 del NCT del Comune di Genova.

Si precisa che il rilevamento della superficie percorsa dall'incendio deve intendersi come indicativa e che pertanto codesto Comune dovrà effettuare le necessarie verifiche ai fini dell'adempimento previsto dalla Legge 428/1993.-

IL COMANDANTE LA STAZIONE  
APS Giuseppe GUZZI SIRIANNI  
[Signature]







1234

*Al Comune*  
28.02.2015  
F

27 MAG 2015



Ministero delle politiche agricole

alimentari e forestali

CORPO FORESTALE DELLO STATO  
Comando Stazione di ARENZANO  
Via Marconi, 188 - Tel. 010/9130015 Fax 010/9130342  
e-mail: [cs.arenzano@corpoforestale.it](mailto:cs.arenzano@corpoforestale.it)

Arenzano, li 14 Maggio 2015

118-18 URBANISTICA

Al Signor Sindaco del Comune di Genova

e.p.c. Al Corpo Forestale dello Stato  
Comando Provinciale  
Viale Brigate Partigiane, 2  
16129 GENOVA

Prot. nr. 310  
Pos. 08.01.13  
All. vari

Ref. Prot. nr. del

INCENDIO N° 1234  
DEL 6/04/2015

OGGETTO : Comune di Genova - Località "Piani di Pra"  
Incendio boschivo verificatosi in data 6 Aprile 2015. Invio planimetrie -

Ai fini di una corretta applicazione di quanto disposto dall' art. 10 della Legge n° 353 del 21/11/2000 e dalla L.R. n° 4 del 22/01/1999, art. 46, si comunica che nella località in oggetto indicata si è sviluppato un incendio boschivo che ha interessato la superficie boscata indicata nell' allegata planimetria.-

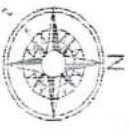
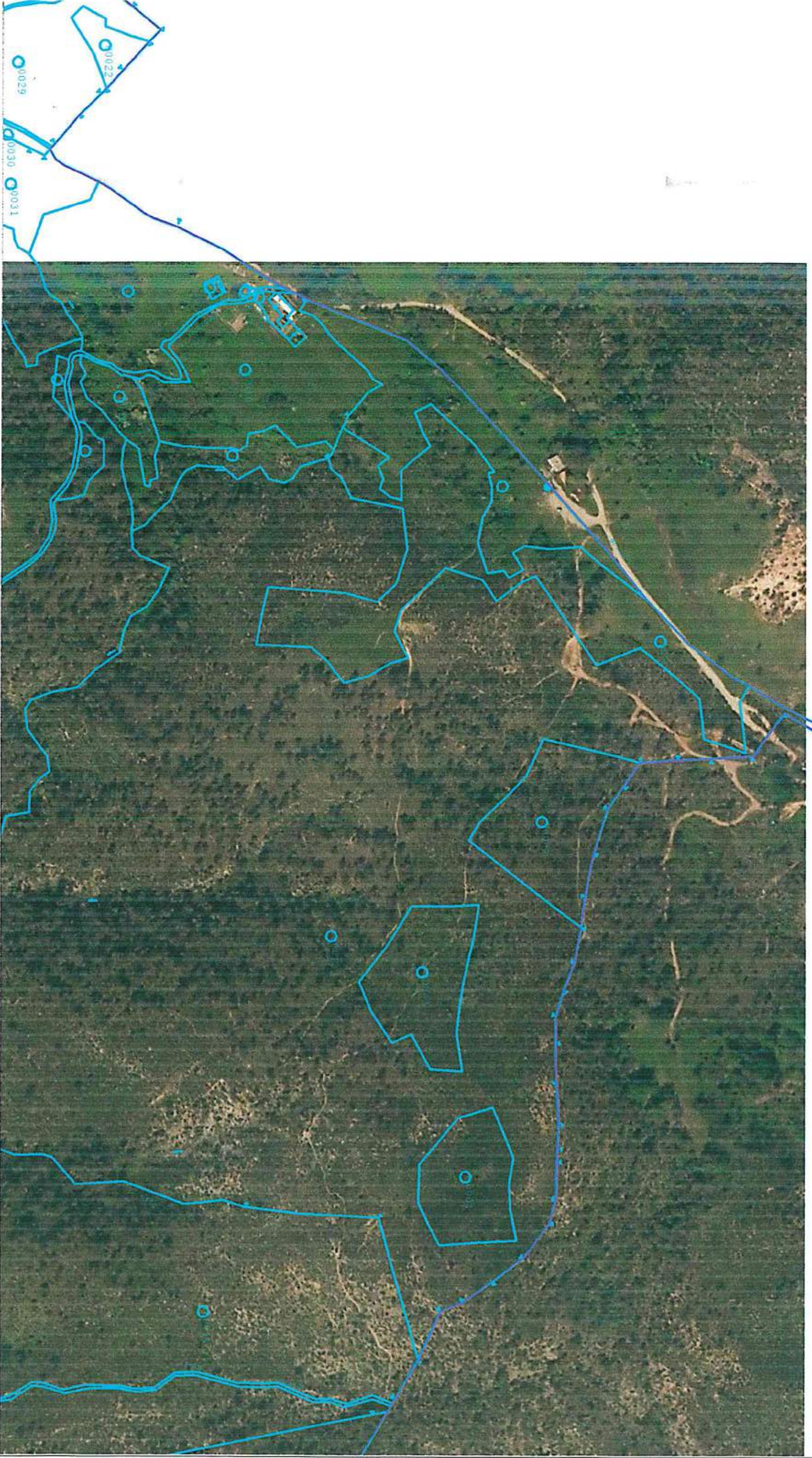
Tale perimetrazione è stata rilevata senza l' ausilio di strumenti tecnici adeguati al rilevamento di dettaglio, da considerarsi di massima e pertanto, viene inviata a codesto Comune, solo al fine di fornire una prima collaborazione al compito di monitoraggio e controllo.

COMUNE DI GENOVA  
PROV. DELLA SPIGA  
27 MAG 2015  
271499 - URBANISTICA  
COMUNE DI GENOVA  
29 APR 2015  
PRESA IN CARICO

IL COMANDANTE LA STAZIONE  
(V. Sovr. DELFINO Flavio)

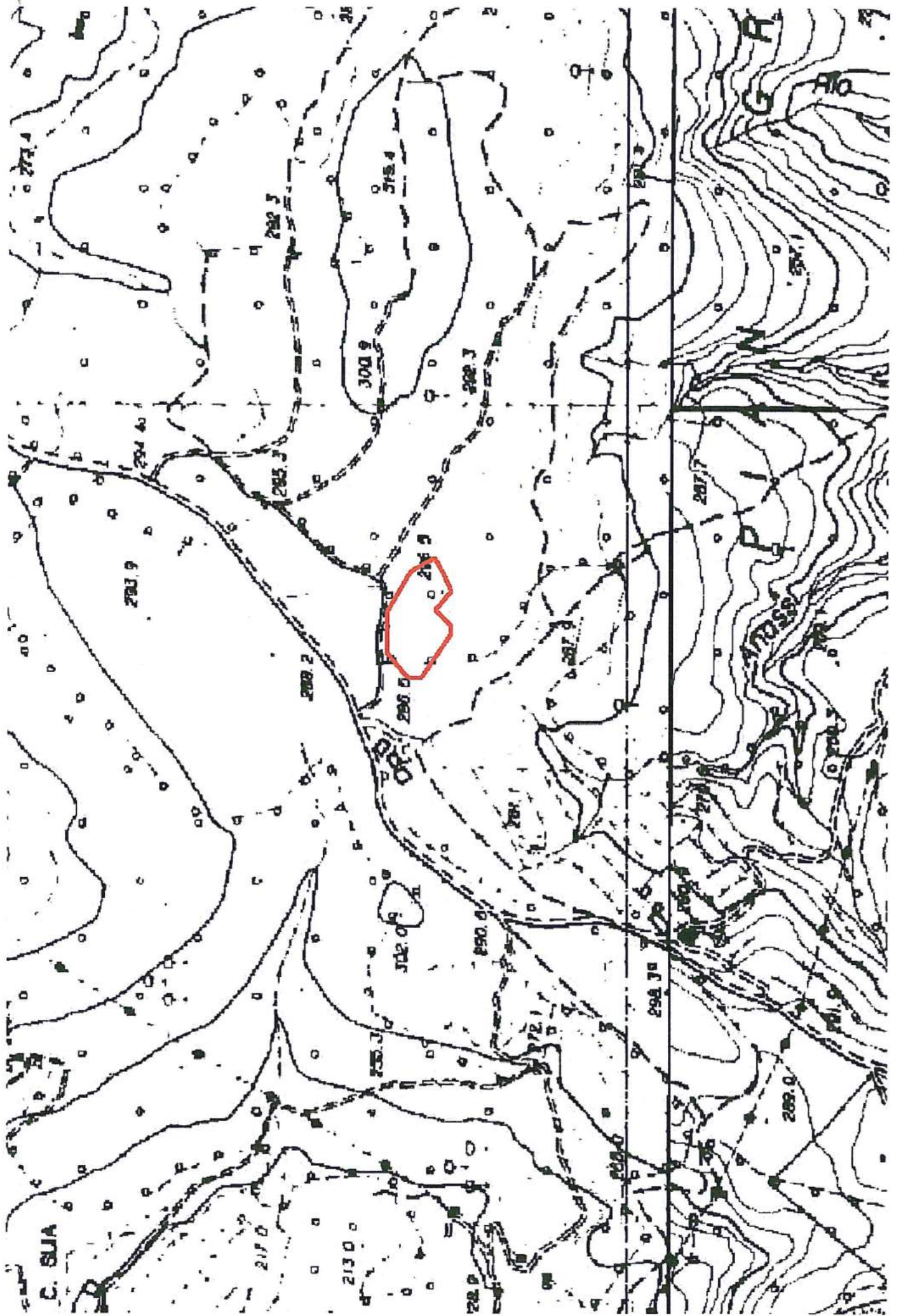
*Deely*



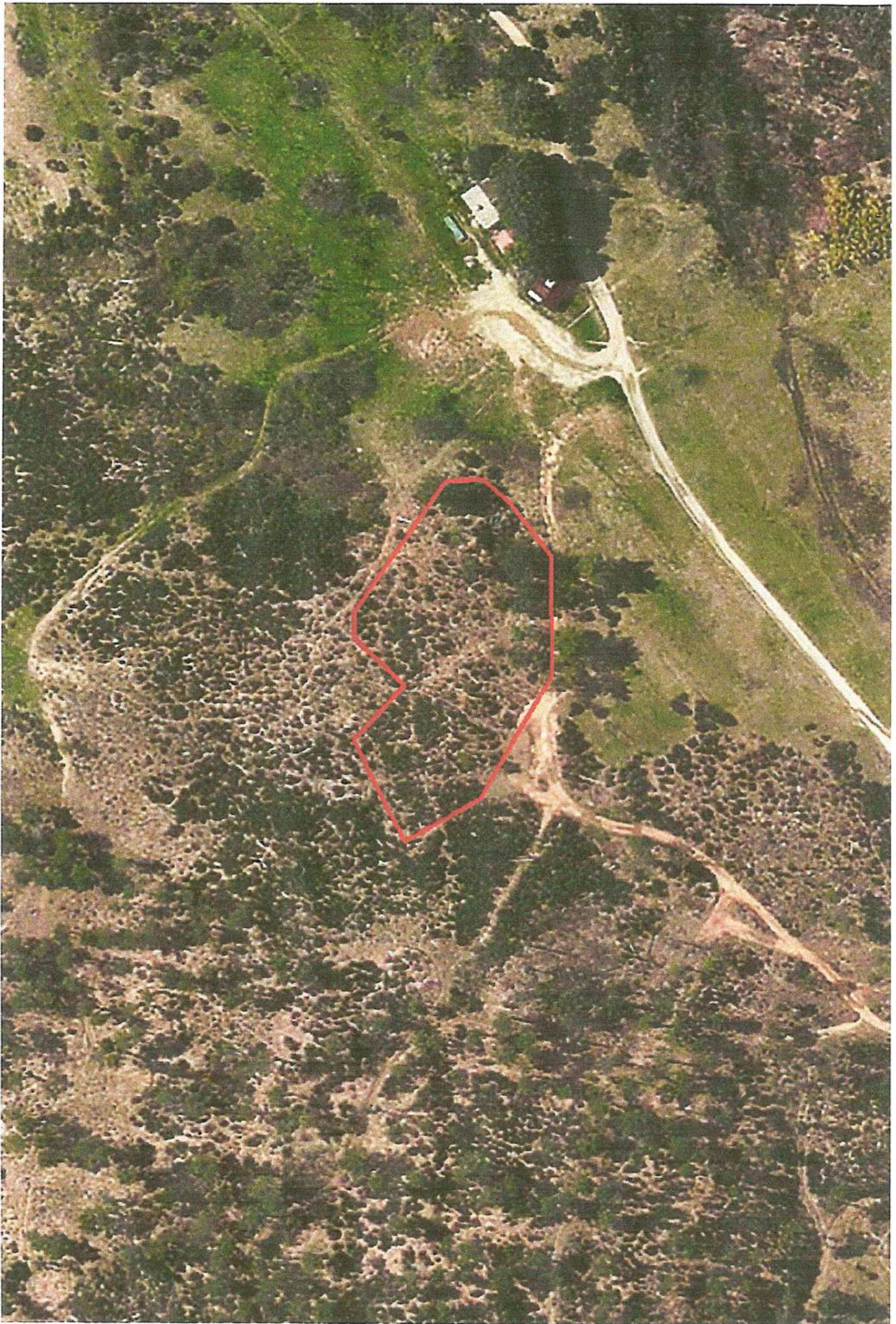


Scala 1: 3000












1235

*Acc. Guiglia*  
19.11.2015  
B



*Ministero delle politiche agricole  
alimentari e forestali*

Arenzano, li 28 Ottobre 2015

118-18 URBANISTICA

CORPO FORESTALE DELLO STATO  
Comando Stazione di ARENZANO  
Via Marconi, 188 - Tel. 010/9130015 Fax 010/9130342  
e-mail: [cs.arenzano@corpoforestale.it](mailto:cs.arenzano@corpoforestale.it)



Al Signor Sindaco del Comune  
di Genova

e.p.c. Al Corpo Forestale dello Stato  
Comando Provinciale  
Viale Brigate Partigiane, 2  
16129 GENOVA

INCENDIO N° 1235  
DEL 04/09/2015

*Proc. n. 667*  
*Pos. 08.01.13*  
*All. vari*



*Ref. Proc. n. del*

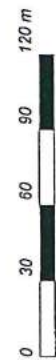
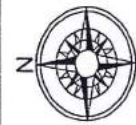
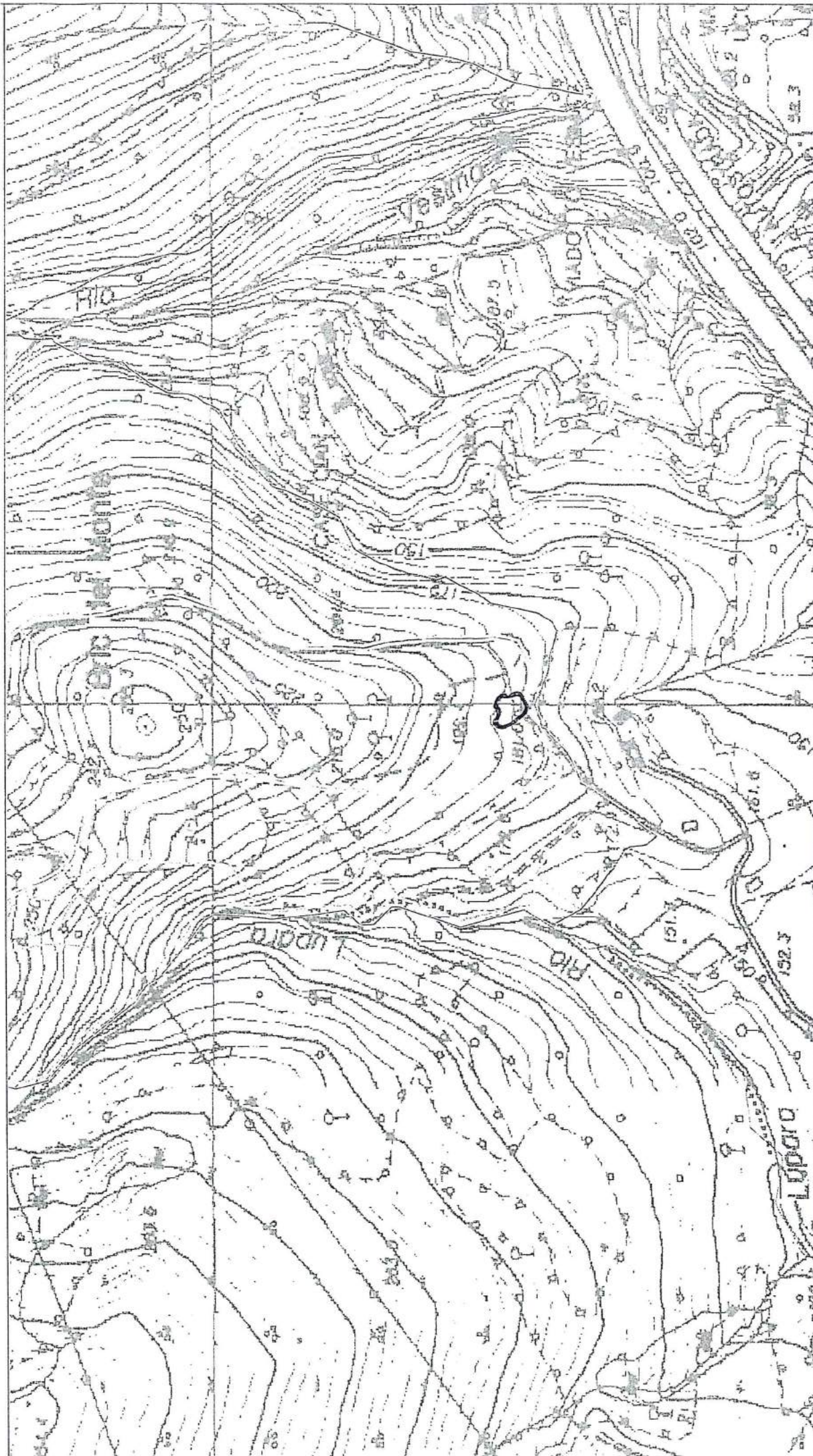
OGGETTO : Comune di Genova - Località "Vesima - Beo"  
Incendio boschivo verificatosi in data 4 Settembre 2015. Invio planimetrie -

Ai fini di una corretta applicazione di quanto disposto dall' art. 10 della Legge n° 353 del 21/11/2000 e dalla L.R. n° 4 del 22/01/1999, art. 46, si comunica che nella località in oggetto indicata si è sviluppato un incendio boschivo che ha interessato la superficie boscata indicata nell'allegata planimetria.-

Tale perimetrazione è stata rilevata senza l'ausilio di strumenti tecnici adeguati al rilevamento di dettaglio, da considerarsi di massima, pertanto viene inviata a codesto Comune solo al fine di fornire una prima collaborazione al compito di monitoraggio e controllo.

IL COMANDANTE LA STAZIONE  
( V.Isp. DORO Fabrizio )





Scala 1: 3000





0 30 60 90 120 m

Scala 1: 3000





REGIONE CARABINIERI  
FORESTALE LIGURIA

COMANDO DI GENOVA PONTEDECIMO  
Ponte della Forestale, 2 - 16163 GENOVA (tel.010 714657 fax 010 7260126)

Genova 08 Giugno 2017

INCENDIO N° 1236  
DEL 06/09/2015

Prel. . 431

Pos. 08 01 13

Alb. n. 1

Al Sig. Sindaco Metropolitanano  
di Genova  
Piazzale Mazzini, 2  
16122 GENOVA

Al Sig. Sindaco della Città Metropolitana di Genova  
Direzione Gestione del Territorio  
Settore Pianificazione Urbanistica  
Via di Francia, 1  
16149 GENOVA

e p.c. Regione Carabinieri  
Forestale Liguria  
Viale Brigate Partigiane n°2  
16129 GENOVA

**OGGETTO: Comune di Genova Loc. Via Poma  
Incendio "boschivo" verificatosi in data 06 Settembre 2015.  
COMUNICAZIONE.**

Si comunica, ai fini della corretta applicazione dei disposti dell'art.10 della Legge 21/11/2000, n.353 e dell'art.46 della L.R. 22/01/1999, n.4, che il giorno 06 **Settembre 2015** nella località in oggetto si è sviluppato un incendio "boschivo" che ha interessato un terreno boscato, come appurato da rilievo esperito in data 15 Maggio c.a..

La superficie interessata dall'incendio, è censita, da cartografia in possesso:

**Foglio nr. 40 Sez. C – mappali nn. 230 – 229 – 194 – 193 – 192 – 88 – 91 – 256 -  
tutti in parte** del N.C.T. del Comune di Genova.

Si evidenzia al riguardo, visto il rilievo con "G.P.S." e successiva elaborazione, che l'indicazione in ordine alla perimetrazione dell'incendio boschivo in esame riportata sulla predetta "ortofoto", così come la superficie interessata stimata complessivamente in **Ha 2,00**, è da ritenersi indicativa ed approssimativa.

Si allega foto aerea con perimetro dell'incendio.

Distinti saluti.

  
IL COMANDANTE LA STAZIONE  
(Mqr. MOLICA Giuliano)

**INCENDIO BOSCHIVO AVVENUTO IN DATA 06 SETTEMBRE 2015 IN  
COMUNE DI GENOVA, LOC. VIA POMA**



La superficie interessata dall'incendio, è censita, da cartografia in possesso, al:

**Foglio nr. 40 Sez. C – mappali nn. 230 – 229 – 194 – 193 – 192 – 88 – 91 – 256 - tutti in parte del N.C.T. del Comune di Genova.**



1237



Ministero delle politiche agricole  
alimentari e forestali  
CORPO FORESTALE DELLO STATO  
COMANDO STAZIONE GE-PRATO

*Aut. Convegno*

*26.10.2015*

*Or. Persano*

Genova, 15 ottobre 2015

*30.10.15*

INCENDIO N° 1237  
DEL 10/10/2015

23 OTT 2015

Al Signor Sindaco del Comune  
Direzione Gestione del  
territorio  
Settore Pianificazione  
**Urbanistica**  
Via di Francia, 1  
Genova

*108 18*

e p.c. Al Sindaco Metropolitan di Genova  
Piazzale Mazzini, 2  
16122 GENOVA

COMUNE DI GENOVA  
PROTEZIONE CIVILE  
23 OTT 2015  
N° 333.005 SERV. URBANISTICO

Al Corpo Forestale dello Stato  
Comando Provinciale  
Genova

27 OTT 2015  
PR. IN CARICO

*Prot. n.* 858  
*Pa.* 08.01.13  
*All.* due

Oggetto: Comune di Genova - Località " Monte Borrigo - Liberale", zona M. Fasce - Incendio boschivo verificatosi in data 10/10/2015.-

Ai fini di una corretta applicazione di quanto disposto dall'art. 46 Comma 1° della Legge Regionale 22 Gennaio 1999 nr. 4, dalla Legge 29 Ottobre 1993 nr. 428 e della Legge 21 Novembre 2000 nr. 353 Art. 10 Comma 1.-

Si comunica che, nella località in oggetto indicata, si è sviluppato un incendio che, ha interessato la superficie indicata nell'allegato estratto di mappa **scala 1:2000**; inviata in originale, unitamente all'Informativa di P.G. sulla notizia di reato, alla Procura della Repubblica di Genova. Si precisa che il rilevamento della superficie percorsa dall'incendio deve intendersi come indicativa e che pertanto codesto Comune dovrà effettuare le necessarie verifiche ai fini dell'adempimento previsto dalla Legge 428/1993.

Eventuali discordanze riscontrate dovranno essere comunicate a questo Comando entro 20 giorni dalla data della presente; rappresentando cartograficamente la situazione rilevata.-

IL COMANDANTE LA STAZIONE  
Gabriele CARUBINI

*V. i. sp.*









Ministero delle Politiche  
Agricole, Alimentari e Forestali  
**Corpo Forestale dello Stato**  
Comando Stazione di Ge-Prato

posta@pro



Al Comune di Genova  
Direzione Gestione del Territorio  
Settore Pianificazione Urbanistica  
Via di Francia, 1 - Matitone

16149 GENOVA

## ELENCO SEGNALAZIONI COMANDI/STAZIONI DELLA REGIONE CARABINIERI FORESTALE LIGURIA

ANNO 2016

Numero incendio	Località	Data incendio	Segnalazione Stazione/Comando	Superficie mq	Tavola CTR
1238	Via superiore dei Giovi	16/01/2016	Arenzano	158	23
1239	Via al forte Begato	19/01/2016	Prato	391	27
1240	Monte Carupola (1)*	14/03/2016	Prato	67362	40
1240	Monte Carupola (2)*	14/03/2016	Prato	16909	40
1241	Baiardetta-Leixea	26/04/2016	Arenzano	7836	14
1242	Terre Rosse	03/05/2016	Prato	43	40
1243	Monte Moro	07/05/2016	Prato	12438	45
1244	Righi-Forte Diamante	31/07/2016	Pontedecimo	1333	18
1245	Penna soprana	19/08/2016	Prato	2231	41
1246	Monte Cordona	23/08/2016	Prato	2247822	41,42,46
1247	Monte Gazzo	26/08/2016	Pontedecimo	3412	26
1248	Apparizione Liberale	07/09/2016	Prato	369137	40
1249	Vesima	23/09/2016	Arenzano	2723	32,33
1250	Fossato Cicala	27/12/2016	Prato	991	29
1251	Monte fasce	03/09/2016	Prato	648	40

\* La comunicazione è riferita ad un solo incendio boschivo, ma fisicamente sviluppato in due luoghi, si è ritenuto opportuno suddividere le due aree per facilità di rappresentazione e lettura.



1238



Ministero delle politiche agricole

alimentari e forestali

CORPO FORESTALE DELLO STATO  
Comando Stazione di ARENZANO  
Via Marconi, 188 - Tel. 010/9130015 Fax 010/9130342  
e-mail: [cs.arenzano@corpoforestale.it](mailto:cs.arenzano@corpoforestale.it)

Ad. C. Comune  
08.03.2016  
Orch. PERSANO  
18.04.16  
(Mare)

Arenzano, li 02 Febbraio 2016


118-18 UR BANISTICA

Al Signor Sindaco del Comune di GENOVA

Al Corpo Forestale dello Stato  
Comando Provinciale  
Viale Brigate Partigiane, 2  
16129 GENOVA

e, p.c.

Prot. n° 069  
Pos. 08.01.13  
All. vari



Rif. Prot. n° del

OGGETTO : Comune di **Genova** - Località "**Via Superiore dei Giovi**"  
**Incendio boschivo** verificatosi in data **16 Gennaio 2016** -

**COMUNICAZIONE.-**

Ai fini della corretta applicazione di quanto disposto dall'art. 10 della Legge 21/11/2000 n° 353 e dell'art. 46 della Legge Regionale 22/01/1999 n° 4, si comunica che, nella località in oggetto indicata si è sviluppato, in data 16/01/2016, un incendio boschivo che ha interessato una superficie boscata nell'area evidenziata nell'allegata planimetria.

La perimetrazione dell'area è stata condotta senza l'ausilio di strumenti tecnici adeguati ai rilievi di dettaglio, ed è quindi da considerarsi di massima; la cartografia viene trasmessa a Codesto Comune al fine di fornire una prima collaborazione al compito di monitoraggio e controllo.

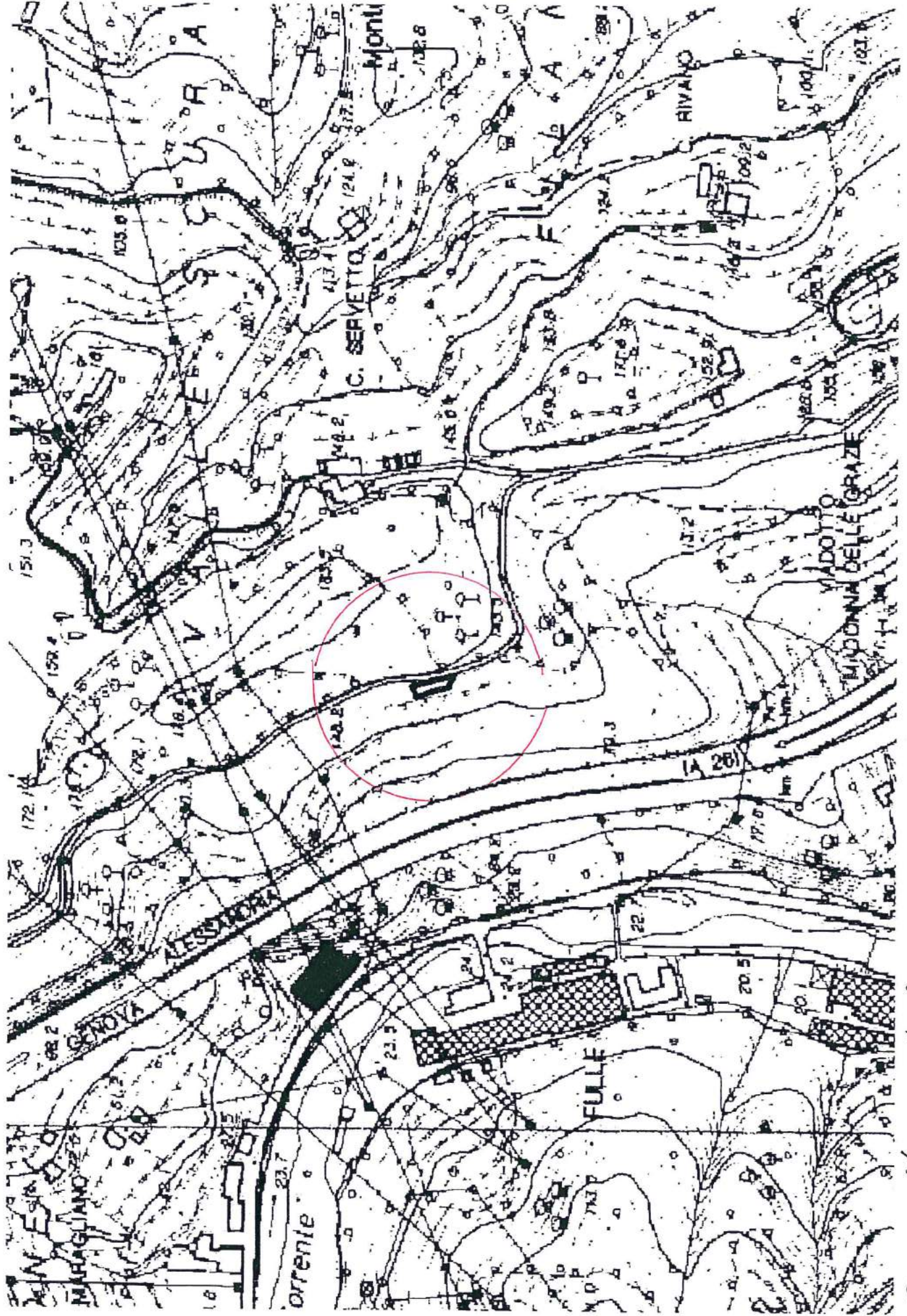
Il Comandante la Stazione  
V. Isp. Fabrizio Doro



UR BANISTICA



INCENDIO BOSCHIVO DEL 16/01/2016



GENOVA VOLTRI - VIA SUPERIORE DEI GIOVI - Foglio 29 Ser. B. CON. CENSUARIO GENOVA



1239



**REGIONE CARABINIERI FORESTALE LIGURIA**  
**Stazione di Genova Prato**

Genova 21.03.2017

N. 320

ALL.2

OGGETTO: Comune di Genova - Località "via al Forte Begato" - Incendio boschivo verificatosi in data 19/01/2016.-

INCENDIO N° 1239  
DEL 19/01/2016

Al Signor Sindaco del Comune Genova  
Direzione Gestione del territorio  
Settore Pianificazione Urbanistica  
Via di Francia, 1  
16149 GENOVA

SOLO via E-MAIL

Al Sindaco Metropolitano  
della Provincia di Genova  
Piazzale Mazzini, 2  
16122 GENOVA

E.p.c. Alla Regione Carabinieri Forestale Liguria  
Gruppo Genova  
Sede

Ai fini di una corretta applicazione di quanto disposto dall'art. 46 Comma 1° della Legge Regionale 22 Gennaio 1999 nr. 4, dalla Legge 29 Ottobre 1993 nr. 428 e della Legge 21 Novembre 2000 nr. 353 Art. 10 Comma 1.

Si comunica che, nella località in oggetto indicata, si è sviluppato un incendio boschivo interessando in parte le Particelle n.331 e 360 del Foglio 11 della Sez. A del NCT del Comune di Genova.

Si precisa che il rilevamento della superficie percorsa dall'incendio deve intendersi come indicativa e che pertanto codesto Comune dovrà effettuare le necessarie verifiche ai fini dell'adempimento previsto dalla Legge 428/1993.-




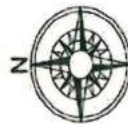
IL COMANDANTE  
Mar. Gabriele Carubini





Sistema Informativo della Montagna

Incendio boschivo loc. via al Forte di Begato del Comune di Genova del 19/01/2016



Scala 1: 1000

COORDINAMENTO PROVINCIALE CFS DI GENOVA

Materiale S.I.A.N. Sono vietate la riproduzione e la divulgazione non autorizzate



N=3500

1 Particella: 360

E=2300



Si invia in allegato la nota n.320 relativa all'oggetto

*Arch. PERSANO*

*31/3/2017*

Saluti

*Asel. Carubini*  
*27/03/2017*  
*#*

Il Comandante della Stazione

Mar. Gabriele Carubini

COMANDO UNITA' TUTELA FORESTALE AMBIENTALE E AGROALIMENTARE CARABINIERI  
REGIONE CARABINIERI FORESTALE LIGURIA  
STAZIONE GENOVA PRATO

Via Struppa 25

16165 Genova

Tel. 010808620

Fax. 010-8469328



e.mail: <mailto:cs.genovaprato@forestale.carabinieri.it>  
cs.genovaprato@forestale.carabinieri.it

e.mail pec: cs.genovaprato@pec.corpoforestale.it  
<mailto:cs.genovaprato@pec.corpoforestale.it>





12 GIU. 2017

Prot. N°

204125 REGIONE CARABINIERI FORESTALE LIGURIA

Stazione di Genova Prato



Aut. Min. J. 29/06/17 K

Genova 07.06.2017

N. 587

ALL.2

OGGETTO: Comune di Genova - Località Monte Carupola - Incendio boschivo verificatosi in data 14/03/2016.-

INCENDIO N° 1240  
DEL 14/03/2016

Al Signor Sindaco del Comune Genova  
Direzione Gestione del territorio  
Settore Pianificazione Urbanistica  
Via di Francia, 1  
16149 GENOVA

SOLO via E-MAIL

Al Sindaco Metropolitano  
della Provincia di Genova  
Piazzale Mazzini, 2  
16122 GENOVA

E.p.c. Alla Regione Carabinieri Forestale Liguria  
Gruppo Genova  
Sede

Ai fini di una corretta applicazione di quanto disposto dall'art. 46 Comma 1° della Legge Regionale 22 Gennaio 1999 nr. 4, dalla Legge 29 Ottobre 1993 nr. 428 e della Legge 21 Novembre 2000 nr. 353 Art. 10 Comma 1.

Si comunica che, nella località in oggetto indicata, si è sviluppato un incendio boschivo interessando i terreni meglio identificati negli atti allegati.


Si precisa che il rilevamento della superficie percorsa dall'incendio deve intendersi come indicativa e che pertanto codesto Comune dovrà effettuare le necessarie verifiche ai fini dell'adempimento previsto dalla Legge 428/1993.-



IL COMANDANTE  
Mar. Gabriele Carubini



Incendio boschivo località Monte Carrupola del comune di Genova del 14/03/2016



Scala 1: 3000



**MINISTERO DELLE POLITICHE AGRICOLE ALIMENTARI E FORESTALI  
CORPO FORESTALE DELLO STATO  
Rilievo delle aree percorse dal fuoco**

Provincia  
Località

GENOVA  
monte carrupola

Comune  
Data

GENOVA  
14/03/2016

Codice Nazionale	Foglio	Particella	Subalterno	Lista Particelle		Particella incendiata mq	Totale particella mq
				Allegato	Sviluppo		
N030	7	00096		0	0	1105	3379
N030	7	00097		0	0	910	4663
N030	7	00098		0	0	1	1611
N030	7	00100		0	0	264	264
N030	7	00145		0	0	7325	8441
N030	7	00146		0	0	1841	2799
N030	7	00147		0	0	4557	4567
N030	7	00148		0	0	1787	1787
N030	7	00149		0	0	3239	3239
N030	7	00150		0	0	2169	2362
N030	7	00151		0	0	768	2921
N030	7	00224		0	0	5088	5652
N030	7	00225		0	0	8935	8935
N030	7	00226		0	0	3686	3715
N030	7	00227		0	0	179	179
N030	7	00228		0	0	1060	1060
N030	7	00229		0	0	200	200
N030	7	00230		0	0	3072	4121
N030	7	00281		0	0	247	7213
N030	7	00282		0	0	32	32
N030	7	00283		0	0	3695	4384
N030	7	00284		0	0	921	971
N030	7	00285		0	0	835	835
N030	7	00286		0	0	355	3025
N030	7	00287		0	0	53	53
N030	7	00288		0	0	345	5085
N030	7	00289		0	0	82	82
N030	7	00290		0	0	173	716



N030	7	00291	0	0	0	174	2899
N030	7	00293	0	0	0	7	961
N030	7	00298	0	0	0	27	1395
N030	7	00306	0	0	0	235	873
N030	7	00307	0	0	0	365	971
N030	7	00308	0	0	0	584	584
N030	7	00309	0	0	0	99	99
N030	7	00310	0	0	0	1433	1433
N030	7	00311	0	0	0	1671	2978
N030	7	00312	0	0	0	29	1634
N030	7	00313	0	0	0	1168	1608
N030	7	00314	0	0	0	2006	2006
N030	7	00443	0	0	0	3253	3946
N030	7	00444	0	0	0	67	68
N030	7	00447	0	0	0	2102	2112
N030	7	00453	0	0	0	16	704
N030	7	00455	0	0	0	44	44
N030	7	00456	0	0	0	4184	4489
N030	7	00513	0	0	0	2193	3213
N030	7	00514	0	0	0	2395	2395
N030	8	00287	0	0	0	205	7717
N030	8	00289	0	0	0	5	19790
N030	8	00329	0	0	0	43	249
N030	8	00331	0	0	0	150	216
N030	8	00332	0	0	0	1031	1487
N030	8	00333	0	0	0	1532	2043
N030	8	00335	0	0	0	432	2686
N030	8	00336	0	0	0	9	7081
N030	17	00003	0	0	0	1673	2435
N030	17	00004	0	0	0	77	1982
N030	17	00014	0	0	0	2	1727
N030	17	00019	0	0	0	0	1604
N030	18	00015	0	0	0	229	270
N030	18	00016	0	0	0	186	187
N030	18	00017	0	0	0	76	103
N030	18	00272	0	0	0	10	90
N030	18	00273	0	0	0	1090	2705

*La cartografia catastale di sfondo, messa a disposizione dall'Agenzia del Territorio, nelle zone non interessate da controlli agricoli comunitari può non essere aggiornata*

*alla attualità oppure non essere digitalizzata (presenza dei soli centroidi particella) pertanto in taluni casi l'elenco delle particelle deve essere considerato indicativo e non esaustivo. Si invita quindi l'utente a visualizzare l'incendio su cartografia catastale per verificare in modo puntuale le particelle interessate e ricomprese nel perimetro. Per quanto riguarda i dati delle superfici indicati, sono stati desunti mediante rilievi (scala 1:2.000-1:5.000) effettuati con strumentazione speditiva a precisione metrica per finalità interne al servizio d'istituto e suscettibili di errori sia strumentali sia di carattere tecnico e pertanto, al fine della redazione del Catasto Incendi, tali superfici devono essere ricontrollate e verificate*

1201

Arch. PERSANO

Del Comandante  
30.05.2016



Ministero delle politiche agricole

alimentari e forestali

CORPO FORESTALE DELLO STATO  
Comando Stazione di ARENZANO  
Via Marconi, 188 - Tel. 010/9130015 Fax 010/9130342  
e-mail: [cs.arenzano@corpoforestale.it](mailto:cs.arenzano@corpoforestale.it)



Arenzano, li

118-18 URBANISTICI

Al Signor Sindaco del Comune di GENOVA

Al Corpo Forestale dello Stato  
Comando Provinciale  
Viale Brigate Partigiane, 2  
16129 GENOVA

e, p.c.

Prot. n° 333  
Pos. 08.01.13  
All. vari



Rif. Prot. n° del

OGGETTO : Comune di **Genova** - Località "**Baiardetta - Leix**"  
**Incendio boschivo** verificatosi in data **26 Aprile 2016** -

**COMUNICAZIONE.-**

Ai fini della corretta applicazione di quanto disposto dall'art. 10 della Legge 21/11/2000 n° 353 e dell'art. 46 della Legge Regionale 22/01/1999 n° 4, si comunica che, nella località in oggetto indicata si è sviluppato, in data 16/01/2016, un incendio boschivo che ha interessato una superficie boscata nell'area evidenziata nell'allegata planimetria.

La perimetrazione dell'area è stata condotta senza l'ausilio di strumenti tecnici adeguati ai rilievi di dettaglio, ed è quindi da considerarsi di massima; la cartografia viene trasmessa a Codesto Comune al fine di fornire una prima collaborazione al compito di monitoraggio e controllo.



URBANISTICO











1242



(N)

# REGIONE CARABINIERI FORESTALE LIGURIA

## Stazione di Genova Prato

Genova 21.03.2017

N. 323

ALL.1

OGGETTO: Comune di Genova - località via delle Terre Rosse - Incendio boschivo verificatosi in data 03/05/2016.-

INCENDIO N° 1242  
DEL 03/05/2016

Al Signor Sindaco del Comune Genova  
Direzione Gestione del territorio  
Settore Pianificazione Urbanistica  
Via di Francia, 1  
16149 GENOVA

SOLO via E-MAIL

Al Sindaco Metropolitan  
della Provincia di Genova  
Piazzale Mazzini, 2  
16122 GENOVA

E.p.c. Alla Regione Carabinieri Forestale Liguria  
Gruppo Genova  
Sede

Ai fini di una corretta applicazione di quanto disposto dall'art. 46 Comma 1° della Legge Regionale 22 Gennaio 1999 nr. 4, dalla Legge 29 Ottobre 1993 nr. 428 e della Legge 21 Novembre 2000 nr. 353 Art. 10 Comma 1.

Si comunica che, nella località in oggetto indicata, si è sviluppato un incendio boschivo interessando parte della Particella 171 del Foglio 4 della Sez. F del NCT del Comune di Genova.

Si precisa che il rilevamento della superficie percorsa dall'incendio deve intendersi come indicativa e che pertanto codesto Comune dovrà effettuare le necessarie verifiche ai fini dell'adempimento previsto dalla Legge 428/1993.-



COMANDANTE  
Mar. Gabriele Carubini



Incendio boschivo loc. via delle Terre Rosse del Comune di Genova del 03/05/2016



Scala 1: 1000

COORDINAMENTO PROVINCIALE CFS DI GENOVA

Si invia in allegato la nota n.323 relativa all'oggetto

Saluti

Il Comandante della Stazione

Mar. Gabriele Carubini

Aut. Piemonte 31/3/2012  
Del ~~Luogotenente~~  
27/03/2017  
FB

COMANDO UNITA' TUTELA FORESTALE AMBIENTALE E AGROALIMENTARE CARABINIERI

REGIONE CARABINIERI FORESTALE LIGURIA

STAZIONE GENOVA PRATO

Via Struppa 25

16165 Genova

Tel. 010808620

Fax. 010-8469328

e.mail: <mailto:cs.genovaprato@forestale.carabinieri.it>

cs.genovaprato@forestale.carabinieri.it

e.mail pec: cs.genovaprato@pec.corpoforestale.it

<mailto:cs.genovaprato@pec.corpoforestale.it>







N

# REGIONE CARABINIERI FORESTALE LIGURIA

Stazione di Genova Prato

INCENDIO N° 1243  
DEL 07/05/2016

Genova 21.03.2017

N. 322

ALL.1

OGGETTO: Comune di Genova - località Monte Moro - Incendio boschivo verificatosi in data 07/05/2016.-

Al Signor Sindaco del Comune Genova  
Direzione Gestione del territorio  
Settore Pianificazione Urbanistica  
Via di Francia, 1  
16149 GENOVA

SOLO via E-MAIL

Al Sindaco Metropolitano  
della Provincia di Genova  
Piazzale Mazzini, 2  
16122 GENOVA

E.p.c. Alla Regione Carabinieri Forestale Liguria  
Gruppo Genova  
Sede

Ai fini di una corretta applicazione di quanto disposto dall'art. 46 Comma 1° della Legge Regionale 22 Gennaio 1999 nr. 4, dalla Legge 29 Ottobre 1993 nr. 428 e della Legge 21 Novembre 2000 nr. 353 Art. 10 Comma 1.

Si comunica che, nella località in oggetto indicata, si è sviluppato un incendio boschivo interessando le Particelle 929, 936, 937, 239, 184 del Foglio 2 della Sez. I, nonché la particella n.166 del Foglio 5 della Sezione H del NCT del Comune di Genova.


Si precisa che il rilevamento della superficie percorsa dall'incendio deve intendersi come indicativa e che pertanto codesto Comune dovrà effettuare le necessarie verifiche ai fini dell'adempimento previsto dalla Legge 428/1993.-



IL COMANDANTE  
Mar. Gabriele Carubini



Incendio boschivo loc. Monte Moro del Comune di Genova del 07/05/2016



Scala 1: 3000

COORDINAMENTO PROVINCIALE CFS DI GENOVA



Incendio boschivo località Monte Moro del comune di Genova del 07/05/2016



0 10 20 30 40 m

Scala 1: 1000

COORDINAMENTO PROVINCIALE CFS DI GENOVA



**MINISTERO DELLE POLITICHE AGRICOLE ALIMENTARI E FORESTALI**  
**CORPO FORESTALE DELLO STATO**  
**Rilievo delle aree percorse dal fuoco**

Provincia GENOVA Comune GENOVA  
 Località Monte Moro Data 07/05/2016

Codice Nazionale	Foglio	Particella	Lista Particelle			Sviluppo	Particella incendiata mq	Totale particella mq
			Subalterno	Allegato				
N032	2	00184		0	0	2571	3236	
N032	2	00239		0	0	668	5690	
N032	2	00929		0	0	4741	23741	
N032	2	00936		0	0	1070	2851	
N032	2	00937		0	0	67	161	
N033	5	00166		0	0	2916	3249	
N033	5	00193		0	0	5	16	
N033	5	00491		0	0	153	47350	

*La cartografia catastale di sfondo, messa a disposizione dall'Agenzia del Territorio, nelle zone non interessate da controlli agricoli comunitari può non essere aggiornata alla attualità oppure non essere digitalizzata (presenza dei soli centroidi particella) pertanto in taluni casi l'elenco delle particelle deve essere considerato indicativo e non esaustivo. Si invita quindi l'utente a visualizzare l'incendio su cartografia catastale per verificare in modo puntuale le particelle interessate e ricomprese nel perimetro. Per quanto riguarda i dati delle superfici indicati, sono stati desunti mediante rilievi (scala 1:2.000-1:5.000) effettuati con strumentazione speditiva a precisione metrica per finalità interne al servizio d'istituto e suscettibili di errori sia strumentali sia di carattere tecnico e pertanto, al fine della redazione del Catasto Incendi, tali superfici devono essere ricontrollate e verificate*



Aut. Penale 31/3/2017

Si invia in allegato la nota n.322 relativa all'oggetto

Saluti

~~Aut. Carabiniere~~  
27/03/2017 #

Il Comandante della Stazione

Mar. Gabriele Carubini

COMANDO UNITA' TUTELA FORESTALE AMBIENTALE E AGROALIMENTARE CARABINIERI

REGIONE CARABINIERI FORESTALE LIGURIA

STAZIONE GENOVA PRATO

Via Struppa 25


16165 Genova

Tel. 010808620

Fax. 010-8469328

e.mail: <mailto:cs.genovaprato@forestale.carabinieri.it>  
cs.genovaprato@forestale.carabinieri.it

e.mail pec: cs.genovaprato@pec.corpoforestale.it  
<mailto:cs.genovaprato@pec.corpoforestale.it>



INCENDIO N° 1243  
DEL 07/05/2016

1244



Arde hincupya  
e.p.c. Arde De Bonari 8/09/16

cod. PERM NO 12/1/2016 km

Genova 31 Agosto 2016

Ministero delle politiche agricole,

alimentari e forestali

CORPO FORESTALE DELLO STATO  
Comando Stazione di Genova/Pontedecimo

INCEN 1244  
DEL 31/07/2016

ALFARI GEN. LI COMUNE DI GENOVA  
08 SET. 2016  
- ARRIVO -

Al Sig. Sindaco Metropolitan  
di Genova  
Piazzale Mazzini, 2  
16122 GENOVA

Prot. n. 484

Pos. 08 01 13

All. n. 1

COMUNE DI GENOVA  
DIREZIONE URBANISTICA,  
SUE E GRANDI PROGETTI  
08 SET 2016  
Prot. N° PC

Al Sig. Sindaco del Comune di Genova  
Direzione Gestione del Territorio  
Settore Pianificazione Urbanistica  
Via di Francia, 1  
16149 GENOVA

118-18

Al Sig. Sindaco  
del Comune di S. Olcese  
Ufficio Tecnico  
Piazza Marconi 40  
16010 S. OLCESE

289876 Sett.  
Ardecestra  
- 8 SET 2016

e.p.c. Al Comando Provinciale  
C.F.S. di Genova  
16129 GENOVA

**OGGETTO: Comuni di Genova e S. Olcese - Località "Righi/Forte Diamante" zona "Trensasco" -**

**Incendio "boschivo" verificatosi in data 31 Luglio 2016.**

**RETTIFICA MAPPALI**

Si comunica, ai fini della corretta applicazione dei disposti dell'art.10 della Legge 21/11/2000, n.353 e dell'art.46 della L.R. 22/01/1999, n.4, che il giorno **31 Luglio c.a.** nella località in oggetto si è sviluppato un incendio "boschivo" che ha interessato un terreno boscato, indicato nell'allegata "ortofoto 07/2013 - Carta Catastale S.I.M." in scala 1:2000; come appurato da rilievo esperito in data 31 Luglio c.a..

Si evidenzia al riguardo, visto il rilievo con "G.P.S." e successiva elaborazione, che l'indicazione in ordine alla perimetrazione dell'incendio boschivo in esame riportata sulla predetta "ortofoto", così come la superficie interessata stimata complessivamente in **Ha 0,22**, è da ritenersi indicativa ed approssimativa.

Distinti saluti.

IL COMANDANTE LA STAZIONE  
(~~166~~ MOLLICA Giuliano)



IB Loc. Righi e Diamante in Comune di Genova e S. Olcese avvenuto in data 31/07/2016




Fig. 32 - mp. 145 - 151 - 152 - 153 in parte  
 NCT Genova Fig. 1 sez. A - mp. 6 - 13 - 14 - 15 - 16 in parte  
 Sealato 2000

NCT S. Olcese Fig. 32 - mp. 145 - 151 - 152 - 153 in parte  
 NCT S. Olcese Fig. 32 - mp. 145 - 151 - 152 - 153 in parte  
 NCT Genova Fig. 1 sez. A mp. 6 - 13 - 14 - 15 - 16 in parte  
 Materiale SIAN. Sono vietate la riproduzione e la divulgazione non autorizzate  
 NCT Genova Fig. 1 sez. A mp. 78 in parte





Ministero delle politiche agricole,  
 alimentari e forestali  
 CORPO FORESTALE DELLO STATO  
 Comando Stazione di Genova/Pontedecimo

Indirizzo (c.p.) 23/08/16  
 (c.p. di Fomeni)  
 ind. PERSANO

Genova 10 Agosto 2016

Prot. n. 444

Pos. 08 01 13

All. n. 1



Al Sig. Sindaco Metropolitan  
 di Genova  
 Piazzale Mazzini, 2  
 16122 GENOVA

Al Sig. Sindaco della Città Metropolitana di Genova  
 Direzione Gestione del Territorio  
 Settore Pianificazione Urbanistica  
 Via di Francia, 1  
 16149 GENOVA

Al Sig. Sindaco  
 del Comune di S. Olcese  
 Ufficio Tecnico  
 Piazza Marconi 40  
 16010 S. OLCESE

e.p.c. Al Comando Provinciale  
 C.F.S. di Genova  
 16129 GENOVA

**OGGETTO: Comuni di Genova e S. Olcese - Località "Righi/Forte Diamante" zona "Trensasco" -  
 Incendio "boschivo" verificatosi in data 31 Luglio 2016.  
COMUNICAZIONE.**

Si comunica, ai fini della corretta applicazione dei disposti dell'art.10 della Legge 21/11/2000, n.353 e dell'art.46 della L.R. 22/01/1999, n.4, che il giorno **31 Luglio c.a.** nella località in oggetto si è sviluppato un incendio "boschivo" che ha interessato un terreno boscato, indicato nell'allegata "ortofoto 07/2013 - Carta Catastale S.I.M." in scala 1:2000; come appurato da rilievo esperito in data 31 Luglio c.a..


Si evidenzia al riguardo, visto il rilievo con "G.P.S." e successiva elaborazione, che l'indicazione in ordine alla perimetrazione dell'incendio boschivo in esame riportata sulla predetta "ortofoto", così come la superficie interessata stimata complessivamente in **Ha 0,22**, è da ritenersi indicativa ed approssimativa.

Distinti saluti.

IL COMANDANTE LA STAZIONE  
 (V. sp. MOLLICA Giuliano)



I.B. loc. Righi Diamante in com. di Sant'olcese e Genova in data 31/07/2016



VVT Genova Sez A mp. 13-14-15-16  
tutti in parte

Scala 1: 2000



NCT Sant'Olcese Fg. 32 mp. 09-151-152-153; Fg. 32 Mp. 6-7-8-9

NCT GENOVA-SEZ A - fg. 1 - Mp 13-14-15-16

Materiale SIAN. Sono vietate la riproduzione e la divulgazione non autorizzate

TUTTI IN PARTE



PENNA SOPRANA

1245



# REGIONE CARABINIERI FORESTALE LIGURIA

## Stazione di Genova Prato

INCENDIO n° 1245  
DEL 19/08/2016

Genova 21.03.2017

N. 330

ALL.1

OGGETTO: Comune di Genova - Località Penna Soprana - Incendio boschivo verificatosi in data 19/08/2016.-

Al Signor Sindaco del Comune Genova  
Direzione Gestione del territorio  
Settore Pianificazione Urbanistica  
Via di Francia, 1  
16149 GENOVA

SOLO via E-MAIL

Al Sindaco Metropolitano  
della Provincia di Genova  
Piazzale Mazzini, 2  
16122 GENOVA

E.p.c. Alla Regione Carabinieri Forestale Liguria  
Gruppo Genova  
Sede

Ai fini di una corretta applicazione di quanto disposto dall'art. 46 Comma 1° della Legge Regionale 22 Gennaio 1999 nr. 4, dalla Legge 29 Ottobre 1993 nr. 428 e della Legge 21 Novembre 2000 nr. 353 Art. 10 Comma 1.

Si comunica che, nella località in oggetto indicata, si è sviluppato un incendio boschivo interessando in parte la Particella n.223 del Foglio 12 della Sez. E, nonché la Particella n.132 del Foglio 13 della Sezione F del NCT del Comune di Genova.

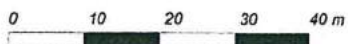
Si precisa che il rilevamento della superficie percorsa dall'incendio deve intendersi come indicativa e che pertanto codesto Comune dovrà effettuare le necessarie verifiche ai fini dell'adempimento previsto dalla Legge 428/1993.-



IL COMANDANTE  
Mar. Gabriele Carubini



Incendio boschivo loc. Penna Soprana del Comune di Genova del 19/08/2016



Scala 1: 1000

COORDINAMENTO PROVINCIALE CFS DI GENOVA





1246

MONTE CORDONA

# REGIONE CARABINIERI FORESTALE LIGURIA

## Stazione di Genova Prato

Genova 27.03.2017

N. 343

ALL.2

OGGETTO: Comune di Genova - località Monte Cordona - Incendio boschivo verificatosi in data 23/08/2016.-

INCENDIO N° 1246  
DEL 23/08/2016

A1 Signor Sindaco del Comune Genova  
Direzione Gestione del territorio  
Settore Pianificazione Urbanistica  
Via di Francia, 1  
16149 GENOVA

SOLO via E-MAIL

A1 Sindaco Metropolitano  
della Provincia di Genova  
Piazzale Mazzini, 2  
16122 GENOVA

E.p.c. Alla Regione Carabinieri Forestale Liguria  
Gruppo Genova  
Sede

Ai fini di una corretta applicazione di quanto disposto dall'art. 46 Comma 1° della Legge Regionale 22 Gennaio 1999 nr.-4, dalla Legge 29 Ottobre 1993 nr. 428 e della Legge 21 Novembre 2000 nr. 353 Art. 10 Comma 1.

Si comunica che, nella località in oggetto indicata, si è sviluppato un incendio boschivo interessando i terreni di cui all'allegato elenco.

Si precisa che il rilevamento della superficie percorsa dall'incendio deve intendersi come indicativa e che pertanto codesto Comune dovrà effettuare le necessarie verifiche ai fini dell'adempimento previsto dalla Legge 428/1993.-



IL COMANDANTE  
M. Gabriele Carubini



Incendio boschivo località Monte Cordona del Comune di Genova



0 150 300 450 600 m

Scala 1: 15000

COORDINAMENTO PROVINCIALE CFS DI GENOVA





**MINISTERO DELLE POLITICHE AGRICOLE ALIMENTARI E FORESTALI**  
**CORPO FORESTALE DELLO STATO**  
**Rilievo delle aree percorse dal fuoco**

Provincia Località GENOVA Monte Cordona Comune Data GENOVA 23/08/2016

Codice Nazionale	Foglio	Particella	Lista Particelle			Totale particella mq
			Subalterno	Allegato	Sviluppo	
A922	1	00020		0	18640	21284
A922	1	00021		0	4733	14553
A922	1	00022		0	968	9617
A922	1	00025		0	1275	6830
A922	1	00029		0	30608	30608
A922	1	00030		0	8639	8639
A922	1	00031		0	243	243
A922	1	00032		0	37676	37676
A922	1	00033		0	35603	35603
A922	1	00034		0	94	94
A922	1	00035		0	29776	29831
A922	1	00036		0	23129	23407
A922	1	00037		0	5028	5028
A922	1	00038		0	16283	16283
A922	1	00039		0	6789	6789
A922	1	00040		0	5315	6784
A922	1	00041		0	3	147
A922	1	00042		0	410	12838
A922	1	00043		0	10378	23003
A922	1	00044		0	2019	8854
A922	1	00045		0	401	2830
A922	2	00001		0	2742	2742
A922	2	00002		0	1408	1408
A922	2	00003		0	7732	7732
A922	2	00004		0	67933	67933
A922	2	00005		0	43	43
A922	2	00006		0	4808	4808
A922	2	00007		0	25	25



A922	2	00008		0	0	1967	1967
A922	2	00009		0	0	46983	51476
A922	2	00010		0	0	11141	29137
A922	2	00011		0	0	9540	9540
A922	2	00012		0	0	9749	9749
A922	2	00013		0	0	5760	35377
A922	2	00015		0	0	762	762
A922	2	00016		0	0	643	643
A922	2	00017		0	0	7312	7312
A922	2	00018		0	0	44276	44276
A922	2	00019		0	0	17738	25227
A922	2	00020		0	0	1865	9851
A922	2	00022		0	0	115	19685
A922	2	00025		0	0	42	3676
A922	2	00054		0	0	24639	24639
A922	2	00088		0	0	1936	1936
A922	2	00113		0	0	76885	82145
A922	2	00167		0	0	7157	36599
A922	2	00211		0	0	4776	4776
A922	3	00001		0	0	2472	2472
A922	3	00002		0	0	38	38
A922	3	00003		0	0	1334	1334
A922	3	00004		0	0	2276	2276
A922	3	00005		0	0	176	176
A922	3	00006		0	0	4195	4195
A922	3	00007		0	0	6698	6698
A922	3	00008		0	0	375	375
A922	3	00009		0	0	4461	4461
A922	3	00010		0	0	190	190
A922	3	00011		0	0	5757	5757
A922	3	00012		0	0	207	207
A922	3	00013		0	0	1701	1701
A922	3	00014		0	0	2346	2346
A922	3	00015		0	0	781	781
A922	3	00016		0	0	1201	1201
A922	3	00017		0	0	824	824
A922	3	00018		0	0	473	473
A922	3	00019		0	0	65	65
A922	3	00020		0	0	595	595



A922	3	00021	0	0	0	4097	4097
A922	3	00022	0	0	0	189	189
A922	3	00023	0	0	0	1778	1778
A922	3	00024	0	0	0	1938	1938
A922	3	00025	0	0	0	3792	3792
A922	3	00026	0	0	0	3202	3202
A922	3	00027	0	0	0	29	29
A922	3	00028	0	0	0	3129	3129
A922	3	00029	0	0	0	1492	1492
A922	3	00030	0	0	0	1155	1271
A922	3	00031	0	0	0	217	1476
A922	3	00033	0	0	0	1062	1062
A922	3	00034	0	0	0	251	2291
A922	3	00035	0	0	0	5412	7025
A922	3	00036	0	0	0	1267	2147
A922	3	00037	0	0	0	47	47
A922	3	00039	0	0	0	415	415
A922	3	00040	0	0	0	100	100
A922	3	00041	0	0	0	139	139
A922	3	00042	0	0	0	209	209
A922	3	00043	0	0	0	538	538
A922	3	00044	0	0	0	550	831
A922	3	00045	0	0	0	786	786
A922	3	00046	0	0	0	25	25
A922	3	00047	0	0	0	2401	2401
A922	3	00048	0	0	0	777	777
A922	3	00049	0	0	0	668	668
A922	3	00050	0	0	0	1168	1168
A922	3	00051	0	0	0	2478	2478
A922	3	00075	0	0	0	22	493
A922	3	00076	0	0	0	2497	2497
A922	3	00077	0	0	0	574	939
A922	3	00078	0	0	0	1045	2425
A922	3	00079	0	0	0	29	194
A922	3	00080	0	0	0	405	449
A922	3	00081	0	0	0	1513	1513
A922	3	00082	0	0	0	133	133
A922	3	00093	0	0	0	45	352
A922	3	00095	0	0	0	144	950



A922	3	00096	0	0	0	89	244
A922	3	00161	0	0	5575	5575	
A922	3	00163	0	0	152	539	
A922	4	00001	0	0	3975	3975	
A922	4	00002	0	0	1222	1222	
A922	4	00003	0	0	3172	3172	
A922	4	00004	0	0	1919	1919	
A922	4	00005	0	0	2838	2838	
A922	4	00006	0	0	1149	1149	
A922	4	00007	0	0	169	169	
A922	4	00008	0	0	203	203	
A922	4	00009	0	0	5798	5798	
A922	4	00010	0	0	428	428	
A922	4	00011	0	0	2695	4182	
A922	4	00012	0	0	143	143	
A922	4	00013	0	0	1385	2611	
A922	4	00014	0	0	306	544	
A922	4	00016	0	0	737	4839	
A922	4	00027	0	0	92	3913	
A922	4	00034	0	0	358	1796	
A922	4	00036	0	0	19	248	
A922	4	00037	0	0	41	696	
A922	4	00038	0	0	922	3102	
A922	4	V0362	0	0	2270	2664	
G646	1	00009	0	0	17	17	
G646	1	00010	0	0	491	8736	
G646	1	00018	0	0	1402	3797	
G646	1	00019	0	0	671	1010	
G646	1	00020	0	0	938	2136	
G646	1	00021	0	0	3196	5548	
G646	1	00022	0	0	16	3827	
G646	1	00024	0	0	24166	24317	
G646	1	00025	0	0	2661	2661	
G646	1	00026	0	0	122754	373445	
G646	1	00027	0	0	10708	17258	
G646	1	00028	0	0	15706	63713	
I852	4	00387	0	0	48417	101309	
I852	4	00504	0	0	1657	2535	
I852	4	00505	0	0	1095	1095	



I852	4	00506		0	0	579	1215
I852	4	00507		0	0	565	565
I852	4	00508		0	0	812	812
I852	4	00509		0	0	461	468
I852	4	00510		0	0	550	1415
I852	4	00511		0	0	313	763
N033	1	00038		0	0	188	12280
N033	1	00039		0	0	1821	6672
N033	1	00040		0	0	3574	6693
N033	1	00043		0	0	70	5213
N033	1	00044		0	0	2258	5362
N033	1	00045		0	0	2131	5820
N033	1	00046		0	0	1437	5788
N033	1	00048		0	0	346	5025
N033	1	00050		0	0	510	9161
N033	1	00053		0	0	507	4103
N033	1	00054		0	0	4471	5137
N033	1	00055		0	0	4197	4197
N033	1	00056		0	0	303	8254
N033	1	00057		0	0	7773	10399
N033	1	00058		0	0	7809	8282
N033	1	00059		0	0	8239	8239
N033	1	00060		0	0	7571	8479
N033	1	00061		0	0	5147	5364
N033	1	00062		0	0	7862	7862
N033	1	00063		0	0	5952	6545
N033	1	00064		0	0	10392	10392
N033	1	00065		0	0	12863	12863
N033	1	00066		0	0	14051	14051
N033	1	00067		0	0	7123	7123
N033	1	00068		0	0	5895	11867
N033	1	00069		0	0	17220	17220
N033	1	00070		0	0	10750	10750
N033	1	00071		0	0	8448	8448
N033	1	00072		0	0	38623	38623
N033	1	00073		0	0	3603	8903
N033	1	00074		0	0	13850	13850
N033	1	00075		0	0	7	.7
N033	1	00076		0	0	7178	7178



N033	1	00077						2499	2499
N033	1	00078						8149	8149
N033	1	00079						14874	14874
N033	1	00080						8381	8381
N033	1	00081						7894	7894
N033	1	00083						134	1734
N033	1	00084						6230	8557
N033	1	00085						10678	10678
N033	1	00086						11699	11699
N033	1	00087						12482	12482
N033	1	00088						6864	9692
N033	1	00090						1271	1271
N033	1	00091						13518	13518
N033	1	00092						12794	12794
N033	1	00093						2	143
N033	1	00094						1149	3771
N033	1	00095						6629	6862
N033	1	00096						91	91
N033	1	00097						123	123
N033	1	00098						4760	4760
N033	1	00099						18029	18029
N033	1	00100						4932	4932
N033	1	00101						59	59
N033	1	00102						1130	1130
N033	1	00103						5749	5749
N033	1	00105						4917	4917
N033	1	00106						175	1983
N033	1	00107						204	1938
N033	1	00108						2517	2517
N033	1	00109						5284	5284
N033	1	00311						191	191
N033	2	00085						9698	31673
N033	2	00087						43	43
N033	2	00102						1511	9628
N033	2	00103						4764	4764
N033	2	00122						27	10085
N033	2	00123						5325	8488
N033	2	00124						30774	30774
N033	2	00125						5714	5714



N033	2	00126	0	0	0	6045	6045
N033	2	00129	0	0	0	26	16922
N033	2	00139	0	0	0	15882	26143
N033	2	00140	0	0	0	12945	12945
N033	2	00141	0	0	0	8752	8752
N033	2	00142	0	0	0	176	176
N033	2	00143	0	0	0	1028	1028
N033	2	00144	0	0	0	28	28
N033	2	00145	0	0	0	19471	19471
N033	2	00146	0	0	0	7141	7141
N033	2	00147	0	0	0	13261	15783
N033	2	00154	0	0	0	847	899
N033	4	00001	0	0	0	10578	10578
N033	4	00002	0	0	0	5589	5589
N033	4	00003	0	0	0	8284	8284
N033	4	00004	0	0	0	46	46
N033	4	00005	0	0	0	7871	7871
N033	4	00006	0	0	0	31	31
N033	4	00007	0	0	0	19	19
N033	4	00008	0	0	0	14848	14848
N033	4	00009	0	0	0	50	50
N033	4	00010	0	0	0	15525	15525
N033	4	00011	0	0	0	65	65
N033	4	00012	0	0	0	74	74
N033	4	00013	0	0	0	6313	6313
N033	4	00014	0	0	0	2543	4972
N033	4	00016	0	0	0	16771	17526
N033	4	00017	0	0	0	39	39
N033	4	00018	0	0	0	35	35
N033	4	00150	0	0	0	331	7809
N034	3	00001	0	0	0	6215	6215
N034	3	00002	0	0	0	1719	1719
N034	3	00003	0	0	0	7304	7304
N034	3	00004	0	0	0	7754	7754
N034	3	00005	0	0	0	7678	7678
N034	3	00006	0	0	0	7019	7019
N034	3	00007	0	0	0	7646	7646
N034	3	00008	0	0	0	7841	7841
N034	3	00009	0	0	0	140	140



N034	3	0000A						0	164	164
N034	3	00010						0	93	93
N034	3	00011						0	16032	16032
N034	3	00012						0	5570	5570
N034	3	00013						0	5483	5483
N034	3	00014						0	6538	6538
N034	3	00015						0	11469	11469
N034	3	00016						0	6586	6586
N034	3	00017						0	5008	5008
N034	3	00018						0	1141	1141
N034	3	00019						0	512	512
N034	3	00020						0	13621	13621
N034	3	00021						0	6824	6824
N034	3	00022						0	7994	7994
N034	3	00023						0	12029	12029
N034	3	00024						0	6873	6873
N034	3	00025						0	9571	9571
N034	3	00026						0	16065	16065
N034	3	00027						0	12515	12515
N034	3	00028						0	6353	6353
N034	3	00029						0	13512	13512
N034	3	00030						0	5568	5568
N034	3	00031						0	3861	3861
N034	3	00032						0	91	91
N034	3	00033						0	5115	5115
N034	3	00034						0	12182	12182
N034	3	00035						0	2463	2463
N034	3	00036						0	16706	16706
N034	3	00037						0	8650	8650
N034	3	00038						0	4028	4028
N034	3	00039						0	6241	6241
N034	3	00040						0	8710	8710
N034	3	00041						0	995	995
N034	3	00042						0	6262	6262
N034	3	00043						0	7563	7563
N034	3	00044						0	5491	5491
N034	3	00045						0	1917	1917
N034	3	00046						0	985	985
N034	3	00047						0	55807	55807



N034	3	00048		0	0	7318	7318
N034	3	00049		0	0	36	36
N034	3	00050		0	0	46	46
N034	3	00051		0	0	5169	5169
N034	3	00052		0	0	13159	13159
N034	3	00053		0	0	3100	3100
N034	3	00054		0	0	50	50
N034	3	00055		0	0	7228	7228
N034	3	00056		0	0	8271	8271
N034	3	00057		0	0	9618	9618
N034	3	00058		0	0	6016	6016
N034	3	00059		0	0	41	41
N034	3	00060		0	0	1311	1311
N034	3	00061		0	0	7386	7386
N034	3	00062		0	0	14241	14241
N034	3	00063		0	0	25	25
N034	3	00064		0	0	34	34
N034	3	00065		0	0	20	20
N034	3	00066		0	0	3978	3978
N034	3	00067		0	0	4462	4462
N034	3	00068		0	0	3988	3988
N034	3	00069	✓	0	0	76	76
N034	3	00070		0	0	19610	19610
N034	3	00071		0	0	4435	4435
N034	3	00072		0	0	11717	11717
N034	3	00073		0	0	5559	5559
N034	3	00074		0	0	74	74
N034	3	00075		0	0	5742	5742
N034	3	00076		0	0	5407	5407
N034	3	00077		0	0	7071	7071
N034	3	00078		0	0	6810	6810
N034	3	00079		0	0	2940	2940
N034	3	00080	✓	0	0	47	47
N034	3	00081		0	0	29804	29804
N034	3	00082	✓	0	0	78	78
N034	3	00083	✓	0	0	52	52
N034	3	00084	✓	0	0	47	47
N034	3	00085	✓	0	0	48	48
N034	3	00086		0	0	20401	23644



N034	3	00087		0	0	0	59	59
N034	3	00088		0	0	12151	12151	12151
N034	3	00089		0	0	50	50	50
N034	3	00090		0	0	10064	10064	10064
N034	3	00091		0	0	8488	8488	8488
N034	3	00092		0	0	66	66	66
N034	3	00093		0	0	42	42	42
N034	3	00094		0	0	6737	6737	6737
N034	3	00095		0	0	45	45	45
N034	3	00096		0	0	22886	22886	22886
N034	3	00097		0	0	6418	6418	6418
N034	3	00098		0	0	5382	5382	5382
N034	3	00099		0	0	59	59	59
N034	3	00100		0	0	41	41	41
N034	3	00101		0	0	3470	3470	3470
N034	3	00103		0	0	2948	12793	12793
N034	3	00104		0	0	3200	3200	3200
N034	3	00105		0	0	6339	6965	6965
N034	3	00106		0	0	23	23	23
N034	3	00107		0	0	23	23	23
N034	3	00108		0	0	11113	12238	12238
N034	3	00109		0	0	58	58	58
N034	3	00110		0	0	9062	9062	9062
N034	3	00111		0	0	191	191	191
N034	3	00112		0	0	3401	3401	3401
N034	3	00113		0	0	6455	6455	6455
N034	3	00114		0	0	6834	6834	6834
N034	3	00115		0	0	4520	4520	4520
N034	3	00116		0	0	6236	6236	6236
N034	3	00117		0	0	5561	5561	5561
N034	3	00125		0	0	308	13180	13180
N034	3	00131		0	0	4639	5247	5247
N034	3	00132		0	0	12112	12112	12112
N034	3	00133		0	0	39	39	39
N034	3	00134		0	0	4636	4636	4636
N034	3	00135		0	0	11502	11502	11502
N034	3	00136		0	0	6077	6078	6078
N034	3	00137		0	0	4865	4865	4865
N034	3	00138		0	0	4724	4724	4724



• N034	3	00146		0	0	7245	18102
• N034	3	00147		0	0	20909	24967
• N034	3	00148		0	0	4958	4958
• N034	3	00157		0	0	1615	1615
• N034	3	00158		0	0	1384	1384
• N034	3	00159		0	0	2435	2435
• N034	3	00160		0	0	5447	5447
• N034	3	00162		0	0	5003	5003
• N034	3	00163		0	0	17714	17714
• N034	3	00164		0	0	4833	4833
• N034	3	00165		0	0	3625	3625
• N034	3	00166		0	0	6480	6480
• N034	3	00167		0	0	6058	6058
• N034	3	00168		0	0	4816	4816
• N034	3	00169		0	0	8910	8910
• N034	3	00170		0	0	2577	2577
• N034	3	00171		0	0	534	534
• N034	3	00172		0	0	1837	1837
• N034	3	00173		0	0	3003	3003
• N034	3	00174		0	0	5723	5723
• N034	3	00175		0	0	3745	3745
• N034	3	00176		0	0	3636	3636
• N034	3	00177		0	0	4913	4913
• N034	4	00001		0	0	49611	49611
• N034	4	00003		0	0	94080	94080
• N034	4	00004		0	0	22865	22865
• N034	4	00005		0	0	16553	16553
• N034	4	00006		0	0	3218	3218
• N034	4	00007		0	0	8672	8672
• N034	4	00008		0	0	3448	3448
• N034	4	00009		0	0	45954	45954
• N034	4	00010		0	0	3683	3683
• N034	4	00011		0	0	4109	4109
• N034	4	00012		0	0	307	307
• N034	4	00013		0	0	1659	1659
• N034	4	00014		0	0	121680	121680
• N034	4	00015		0	0	1008	1008
• N034	4	00016		0	0	1342	1342
• N034	4	00017		0	0	6762	6762



● N034	4	00018		0	0	697	697
● N034	4	00019		0	0	14232	14232
● N034	4	00020		0	0	3107	3107
● N034	4	00021		0	0	106728	175667
● N034	4	00022		0	0	10129	10129
● N034	4	00023		0	0	698	699
● N034	4	00024		0	0	20580	21417
● N034	4	00025		0	0	8847	8847
● N034	4	00026		0	0	9425	9425
● N034	4	00027		0	0	12912	12912
● N034	4	00028		0	0	5130	5130
● N034	4	00029		0	0	12431	12431
● N034	4	00030		0	0	3148	3148
● N034	4	00031		0	0	23	23
● N034	4	00032		0	0	624	624
● N034	4	00033		0	0	7531	7531
● N034	4	00034		0	0	2225	2225
● N034	4	00035		0	0	6804	6804
● N034	4	00036		0	0	5391	5391
● N034	4	00038		0	0	2901	3017
● N034	4	00039		0	0	938	9156
● N034	4	00040		0	0	124	332
● N034	4	00042		0	0	35399	38359
● N034	4	00043		0	0	263	955
● N034	4	00044		0	0	934	1128
● N034	4	00045		0	0	29397	29397

*La cartografia catastale di sfondo, messa a disposizione dall'Agenzia del Territorio, nelle zone non interessate da controlli agricoli comunitari può non essere aggiornata alla attualità oppure non essere digitalizzata (presenza dei soli centroidi particella) pertanto in taluni casi l'elenco delle particelle interessate e ricomprese nel perimetro. Si invita quindi l'utente a visualizzare l'incendio su cartografia catastale per verificare in modo puntuale le particelle interessate e ricomprese nel perimetro. Per quanto riguarda i dati delle superfici indicati, sono stati desunti mediante rilievi (scala 1:2.000-1:5.000) effettuati con strumentazione speditiva a precisione metrica per finalità interne al servizio d'istituto e suscettibili di errori sia strumentali sia di carattere tecnico e pertanto, al fine della redazione del Catasto Incendi, tali superfici devono essere riconrollate e verificate*





REGIONE CARABINIERI  
FORESTALE LIGURIA

COMANDO DI GENOVA PONTEDECIMO  
Ponte della Forestale, 2 - 16163 GENOVA (tel. 010 714657 fax 010 7260126)

1247  
Genova 08 Giugno 2017

INCENDIO N° 1247  
DEL 26/08/2016

Prot. 432

Prot. 08 01 13

All. n. 1

Al Sig. Sindaco Metropolitan  
di Genova  
Piazzale Mazzini, 2  
16122 GENOVA

Al Sig. Sindaco della Città Metropolitana di Genova  
Direzione Gestione del Territorio  
Settore Pianificazione Urbanistica  
Via di Francia, 1  
16149 GENOVA

e p.c. Regione Carabinieri  
Forestale Liguria  
Viale Brigate Partigiane n°2  
16129 GENOVA

**OGGETTO: Comune di Genova Loc. Monte Gazzo  
Incendio "boschivo" verificatosi in data 26 Agosto 2016.  
COMUNICAZIONE.**

Si comunica, ai fini della corretta applicazione dei disposti dell'art.10 della Legge 21/11/2000, n.353 e dell'art.46 della L.R. 22/01/1999, n.4, che il giorno 26 **Agosto 2016** nella località in oggetto si è sviluppato un incendio "boschivo" che ha interessato un terreno boscato.

La superficie interessata dall'incendio, è censita, da cartografia in possesso:

**Foglio nr. 49 Sez. C – mappali nn. 118 – 115 – 120 – 119 – 132 – 190 – 196-  
tutti in parte** del N.C.T. del Comune di Genova.

Si evidenzia al riguardo, visto il rilievo con "G.P.S." e successiva elaborazione, che l'indicazione in ordine alla perimetrazione dell'incendio boschivo in esame riportata sulla predetta "ortofoto", così come la superficie interessata stimata complessivamente in **Ha 1,1**, è da ritenersi indicativa ed approssimativa.

Si allega foto aerea con perimetro dell'incendio.

Distinti saluti.

IL COMANDANTE LA STAZIONE  
(Mar. MOLLICA Giuliano)

**INCENDIO BOSCHIVO AVVENUTO IN DATA 26 AGOSTO 2016 IN  
COMUNE DI GENOVA, LOC. MONTE GAZZO**



La superficie interessata dall'incendio, è censita, da cartografia in possesso, al:

**Foglio nr. 49 Sez. C – mappali nn. 118 – 115 – 120 – 119 – 132 – 190 – 196- tutti in parte del N.C.T. del Comune di Genova.**



1248



# REGIONE CARABINIERI FORESTALE LIGURIA

## Stazione di Genova Prato

Genova 23.03.2017

N. 331

ALL.2

OGGETTO: Comune di Genova - Località Apparizione e Liberale - Incendio boschivo verificatosi in data 07/09/2016.-



Al Signor Sindaco del Comune Genova  
Direzione Gestione del territorio  
Settore Pianificazione Urbanistica  
Via di Francia, 1  
16149 GENOVA

SOLO via E-MAIL

Al Sindaco Metropolitano  
della Provincia di Genova  
Piazzale Mazzini, 2  
16122 GENOVA

E.p.c. Alla Regione Carabinieri Forestale Liguria  
Gruppo Genova  
Sede

Ai fini di una corretta applicazione di quanto disposto dall'art. 46 Comma 1° della Legge Regionale 22 Gennaio 1999 nr. 4, dalla Legge 29 Ottobre 1993 nr. 428 e della Legge 21 Novembre 2000 nr. 353 Art. 10 Comma 1.

Si comunica che, nella località in oggetto indicata, si è sviluppato un incendio boschivo interessando i terreni meglio identificati negli atti allegati.

Si precisa che il rilevamento della superficie percorsa dall'incendio deve intendersi come indicativa e che pertanto codesto Comune dovrà effettuare le necessarie verifiche ai fini dell'adempimento previsto dalla Legge 428/1993:-



IL COMANDANTE  
Mar. Gabriele Carubini





Sistema Informativo della Montagna

Incendio boschivo loc. Apparizione - Liberale del Comune di Genova del 07/09/2016



Scala 1: 6000

COORDINAMENTO PROVINCIALE CFS DI GENOVA

Materiale S.I.A.N. Sono vietate la riproduzione e la divulgazione non autorizzate



**MINISTERO DELLE POLITICHE AGRICOLE ALIMENTARI E FORESTALI**  
**CORPO FORESTALE DELLO STATO**  
**Rilievo delle aree percorse dal fuoco**



Provincia Località GENOVA Via Lanfranco GENOVA 07/09/2016  
 Comune Data

Codice Nazionale	Foglio	Particella	Lista Particelle			Sviluppo	Particella incendiata mq	Totale particella mq
			Subalterno	Allegato				
N030	17	00136		0	0	858	2295	
N030	17	00145		0	0	369	2860	
N030	18	00104		0	0	605	2893	
N030	18	00105		0	0	4781	6042	
N030	18	00110		0	0	4655	5316	
N030	18	00113		0	0	1440	3827	
N030	18	00114		0	0	2905	2905	
N030	18	00115		0	0	7178	7178	
N030	18	00116		0	0	1807	1807	
N030	18	00117		0	0	2500	2522	
N030	18	00120		0	0	7327	7327	
N030	18	00121		0	0	4196	4196	
N030	18	00159		0	0	1750	6580	
N030	18	00160		0	0	4622	6682	
N030	18	00161		0	0	3786	3843	
N030	18	00162		0	0	4095	4095	
N030	18	00163		0	0	4400	4400	
N030	18	00164		0	0	127	127	
N030	18	00165		0	0	14258	14258	
N030	18	00166		0	0	7442	7442	
N030	18	00167		0	0	9280	9280	
N030	18	00168		0	0	5913	5913	
N030	18	00169		0	0	7490	7490	
N030	18	00170		0	0	833	903	
N030	18	00171		0	0	10564	11267	
N030	18	00172		0	0	3414	4389	
N030	18	00173		0	0	5306	10943	
N030	18	00176		0	0	4057	6693	



N030	18	00177						0	0	1969	4565
N030	18	00181						0	0	2186	2950
N030	18	00182						0	0	16	6978
N030	18	00282						0	0	0	3597
N030	18	00284						0	0	611	611
N030	18	00290						0	0	2831	3162
N030	18	00291						0	0	2409	2409
N030	18	00292						0	0	2611	2611
N030	18	00293						0	0	13037	13037
N030	18	00307						0	0	846	847
N030	18	00308						0	0	183	2934
N030	18	00310						0	0	541	13915
N030	18	00311						0	0	11219	16943
N030	18	00312						0	0	654	698
N030	18	00313						0	0	276	386
N030	18	00315						0	0	2804	3311
N030	18	00316						0	0	2882	2927
N030	18	00317						0	0	10030	10030
N030	18	00323						0	0	2254	2659
N030	18	00333						0	0	31	9472
N030	18	00334						0	0	47	556
N031	2	00001						0	0	6958	12410
N031	2	00002						0	0	6	6
N031	2	00003						0	0	4730	4763
N031	2	00004						0	0	35	135
N031	2	00005						0	0	1248	1382
N031	2	00006						0	0	38413	38413
N031	2	00007						0	0	20765	21087
N031	2	00008						0	0	894	894
N031	2	00010						0	0	989	989
N031	2	00011						0	0	1298	1298
N031	2	00012						0	0	3436	3436
N031	2	00013						0	0	12999	13023
N031	2	00025						0	0	337	3836
N031	2	00026						0	0	59	59
N031	2	00028						0	0	1904	5833
N031	2	00029						0	0	1412	1412
N031	2	00030						0	0	4448	5234
N031	2	00031						0	0	22	53



N031	2	00032				0	2	1078
N031	2	00033				0	240	23047
N031	2	00034				0	3008	3008
N031	2	00035				0	2308	2308
N031	2	00036				0	3375	3395
N031	2	00037				0	157	157
N031	2	00038				0	169	2027
N031	2	00039				0	8	21
N031	2	00041				0	4960	5768
N031	2	00050				0	654	2008
N031	2	00066				0	52	7449
N031	2	00130				0	1370	2698
N031	2	00131				0	8993	8993
N031	2	00132				0	5849	5849
N031	2	00133				0	2374	2374
N031	2	00134				0	3764	6435
N031	2	00137				0	752	752
N031	2	00138				0	3850	4300
N031	2	00145				0	24	671
N031	2	00147				0	22	886
N031	2	00148				0	285	758
N031	2	00150				0	125	125
N031	2	00156				0	1532	1817
N031	2	00160				0	249	249
N031	2	00161				0	249	2291
N031	2	00162				0	431	550
N031	2	00163				0	38	38
N031	2	00185				0	375	375
N031	2	00456				0	1049	8761
N031	5	00009				0	25156	31716
N031	5	00010				0	1467	12421


*La cartografia catastale di sfondo, messa a disposizione dall'Agenzia del Territorio, nelle zone non interessate da controlli agricoli comunitari può non essere aggiornata alla attualità oppure non essere digitalizzata (presenza dei soli centroidi particella) pertanto in taluni casi l'elenco delle particelle deve essere considerato indicativo e non esaustivo. Si invita quindi l'utente a visualizzare l'incendio su cartografia catastale per verificare in modo puntuale le particelle interessate e ricomprese nel perimetro. Per quanto riguarda i dati delle superfici indicati, sono stati desunti mediante rilievi (scala 1:2.000-1:5.000) effettuati con strumentazione speditiva a precisione metrica per finalità interne al servizio d'istituto e suscettibili di errori sia strumentali sia di carattere tecnico e pertanto, al fine della redazione del Catasto Incendi, tali superfici devono essere ricontrollate e verificate*



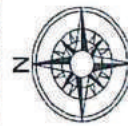


Sistema Informativo della Montagna

Incendio boschivo loc. Apparizione - Liberale del Comune di Genova del 07/09/2016



Scala 1: 6000



COORDINAMENTO PROVINCIALE CFS DI GENOVA

Materiale SIAN. Sono vietate la riproduzione e la divulgazione non autorizzate



Si invia in allegato la nota n.331 relativa all'oggetto. *Unch. Pensiato*

*31/3/2017*

Il Comandante della Stazione  
Mar. Gabriele Carubini

*Ace Casignone*  
*27/03/2017*  
*FB*

Il Comandante della Stazione  
Mar. Gabriele Carubini

COMANDO UNITA' TUTELA FORESTALE AMBIENTALE E AGROALIMENTARE CARABINIERI  
REGIONE CARABINIERI FORESTALE LIGURIA

STAZIONE GENOVA PRATO

Via Struppa 25


16165 Genova

Tel. 010808620

Fax. 010-8469328

e.mail: <mailto:cs.genovaprato@forestale.carabinieri.it>  
cs.genovaprato@forestale.carabinieri.it

e.mail pec: cs.genovaprato@pec.corpoforestale.it  
<mailto:cs.genovaprato@pec.corpoforestale.it>



INCENDIO N° 1249  
DEL 23/09/2016

Arch. Luigaglia u/1/17h  
Arch. Peesano



Ministero delle politiche agricole  
alimentari e forestali

CORPO FORESTALE DELLO STATO  
Comando Stazione di ARENZANO  
Via Marconi, 188 - Tel. 010/9130015 Fax 010/9130342  
e-mail: cs.arenzano@corpoforestale.it

Arenzano, li 19 dicembre 2016

118-18 URBANIST.

Al Signor Sindaco del Comune  
di Genova

e.p.c. Al Corpo Forestale dello Stato  
Comando Provinciale  
Viale Brigate Partigiane, 2  
16129 GENOVA

Prot. nr. 782  
Pes. 08.01.13  
All. vari

AFARI GENOVA COMUNE DI GENOVA  
03 GEN. 2017  
- ARRIVO -

COMUNE DI GENOVA  
DIREZIONE URBANISTICA  
SUE E GRANDI PROGETTI  
11 GEN 2017  
Prot. N° PC

Ref. Prot. nr. del

OGGETTO: Comune di Genova - Località "Vesima"  
Incendio boschivo verificatosi in data 23 settembre 2016. Invio planimetrie -

Ai fini di una corretta applicazione di quanto disposto dall' art. 10 della Legge n° 353 del 21/11/2000 e dalla L.R. n° 4 del 22/01/1999, art. 46, si comunica che nella località in oggetto indicata si è sviluppato un incendio boschivo che ha interessato la superficie boscata indicata nell'allegata planimetria.-

Tale perimetrazione è stata rilevata senza l'ausilio di strumenti tecnici adeguati al rilevamento di dettaglio, da considerarsi di massima, pertanto viene inviata a codesto comune solo al fine di fornire una prima collaborazione al compito di monitoraggio e controllo.

IL COMANDANTE LA STAZIONE  
A.P.A. / V. Lu. Deves

- 9 GEN 2017  
5387 - Sett. Urb.







INCENDIO N° 1250  
DEL 27/12/2016

1250

FOSSATO CICALA



# REGIONE CARABINIERI FORESTALE LIGURIA

## Stazione di Genova Prato

Genova 21.03.2017

N. 329

ALL.1

OGGETTO: Comune di Genova - Località Fossato Cicala - Incendio boschivo verificatosi in data 27/12/2016.-

Al Signor Sindaco del Comune Genova  
Direzione Gestione del territorio  
Settore Pianificazione Urbanistica  
Via di Francia, 1  
16149 GENOVA

SOLO via E-MAIL

Al Sindaco Metropolitano  
della Provincia di Genova  
Piazzale Mazzini, 2  
16122 GENOVA

E.p.c. Alla Regione Carabinieri Forestale Liguria  
Gruppo Genova  
Sede

Ai fini di una corretta applicazione di quanto disposto dall'art. 46 Comma 1° della Legge Regionale 22 Gennaio 1999 nr. 4, dalla Legge 29 Ottobre 1993 nr. 428 e della Legge 21 Novembre 2000 nr. 353 Art. 10 Comma 1.

Si comunica che, nella località in oggetto indicata, si è sviluppato un incendio boschivo interessando in parte le Particelle n.324 e 325 del Foglio 1 della Sez. A del NCT del Comune di Genova.


Si precisa che il rilevamento della superficie percorsa dall'incendio deve intendersi come indicativa e che pertanto codesto Comune dovrà effettuare le necessarie verifiche ai fini dell'adempimento previsto dalla Legge 428/1993.-



IL COMANDANTE  
Mar. Gabriele Carubini



INCENDIO  
27/12/2016



Scala 1: 1000

COORDINAMENTO PROVINCIALE CFS DI GENOVA



MONTE FASCE



## REGIONE CARABINIERI FORESTALE LIGURIA

Stazione di Genova Prato

INCENDIO N. 1254  
DEL 03/09/2016

Genova 27.03.2017

N. 344

ALL.1

OGGETTO: Comune di Genova - Località Monte Fasce - Incendio boschivo verificatosi in data 03/09/2016.-

Al Signor Sindaco del Comune Genova  
Direzione Gestione del territorio  
Settore Pianificazione Urbanistica  
Via di Francia, 1  
16149 GENOVA

SOLO via E-MAIL

Al Sindaco Metropolitano  
della Provincia di Genova  
Piazzale Mazzini, 2  
16122 GENOVA

E.p.c. Alla Regione Carabinieri Forestale Liguria  
Gruppo Genova  
Sede

Ai fini di una corretta applicazione di quanto disposto dall'art. 46 Comma 1° della Legge Regionale 22 Gennaio 1999 nr. 4, dalla Legge 29 Ottobre 1993 nr. 428 e della Legge 21 Novembre 2000 nr. 353 Art. 10 Comma 1.

Si comunica che, nella località in oggetto indicata, si è sviluppato un incendio boschivo interessando in parte le Particelle n.280, 288 e 332 del Foglio 10 della Sez. F del NCT del Comune di Genova.


Si precisa che il rilevamento della superficie percorsa dall'incendio deve intendersi come indicativa e che pertanto codesto Comune dovrà effettuare le necessarie verifiche ai fini dell'adempimento previsto dalla Legge 428/1993.-



IL COMANDANTE  
Mar. Gabriele Carubini



Incendio boschivo località Monte Fasce del Comune di Genova del 03/09/2016



0 10 20 30 40 m

Scala 1: 1000

COORDINAMENTO PROVINCIALE CFS DI GENOVA





**COMUNE DI GENOVA**

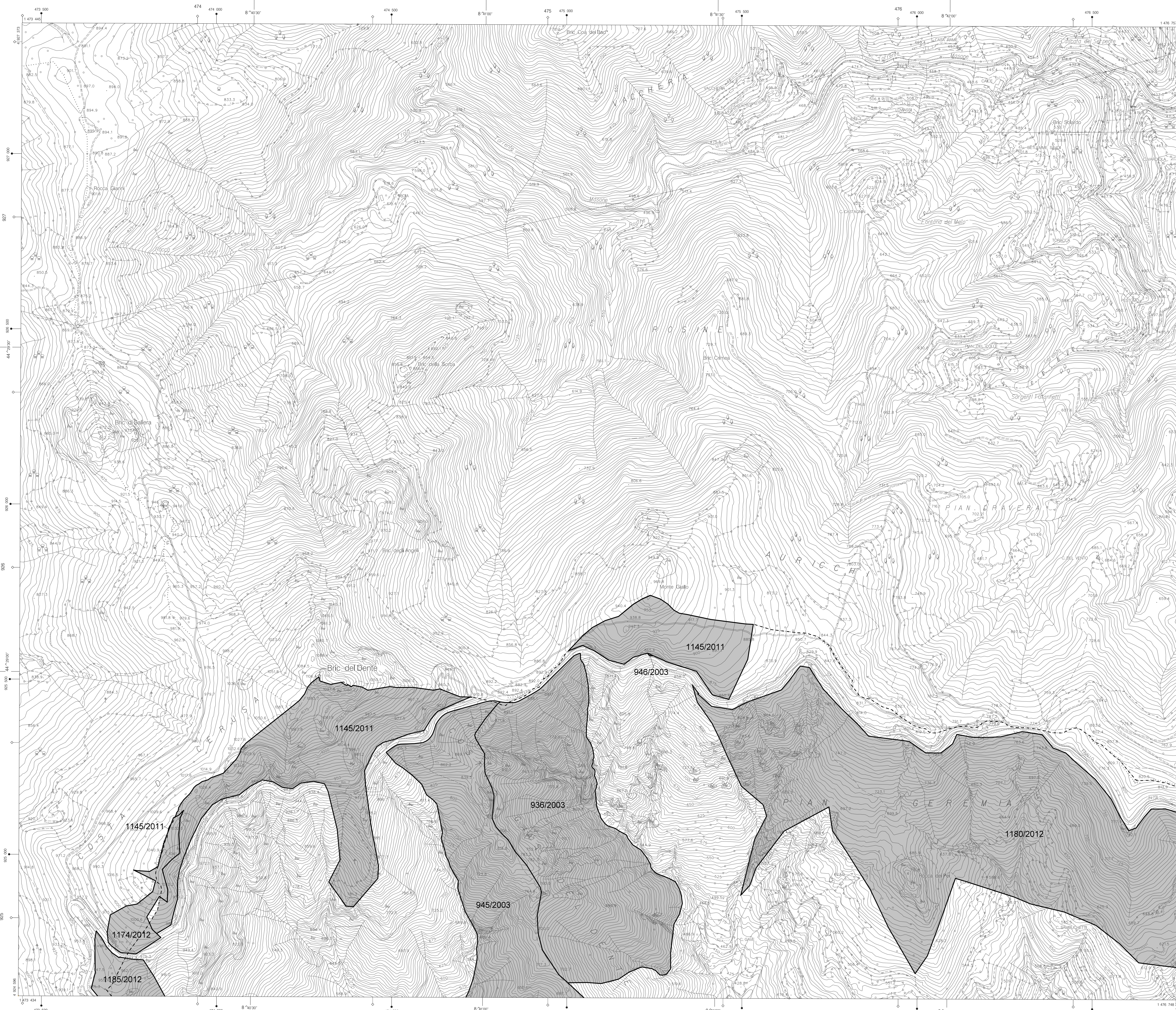
Elenco allegati parte integrante:

- 1) relazione metodologica e illustrativa;
- 2) n. 1 Volume contenente, elenchi e comunicazioni del Corpo Forestale dello Stato dall'incendio N°1227 al N° 1251 relativi a eventi verificatiti negli anni 2014, 2015 e 2016, con l'individuazione degli incendi, suddivisi per anno;
- 3) n. 37 planimetrie denominate "Cartografia relativa alle aree percorse dal fuoco" con base cartografica Carta Tecnica Regionale in scala 1:5000;
- 4) n. 1 album cartografico in scala 1:1000 o 1:5000 relativo agli incendi elencati dal 2014 al 2016 su base Nuovo Catasto Terreni e con indicazione di Sezione, Foglio e Mappali interessati, nonché l'elenco delle particelle catastali interessate da incendi relativi agli anni 2014, 2015 e 2016;

Il Direttore

Arch. Silvia Capurro





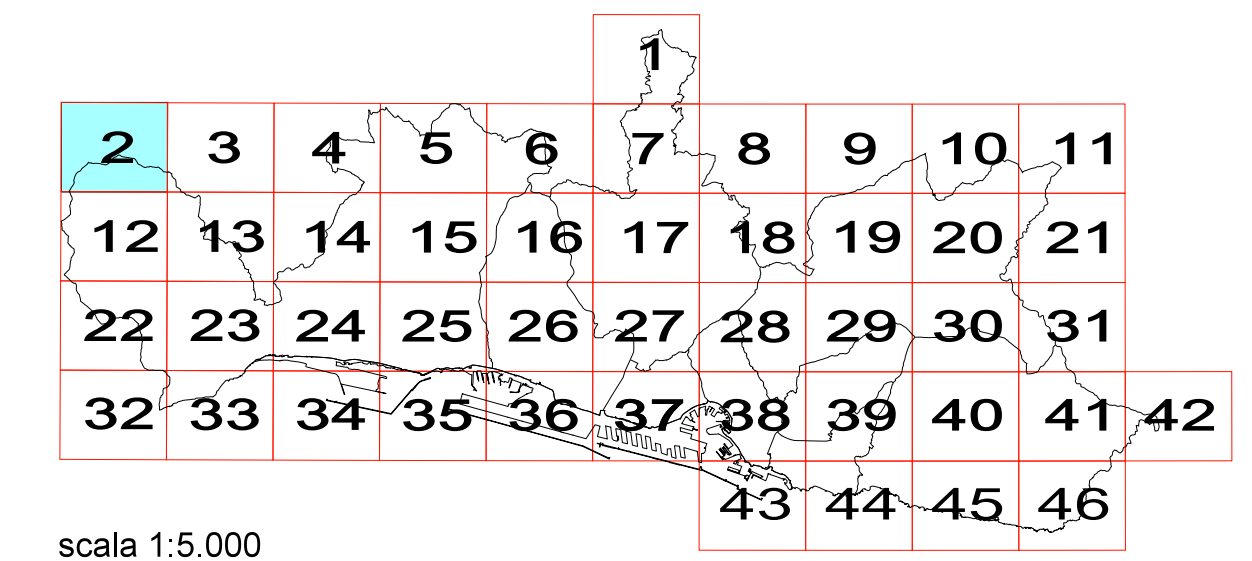
**LEGENDA**

- n°/anno N° scheda incendio/anni dal 2002 al 2013
- n°/anno N° scheda incendio/anni dal 2014 al 2016
- Area percorsa dal fuoco dal 2002 al 2013
- Area percorsa dal fuoco dal 2014 al 2016



COMUNE DI GENOVA

**CARTOGRAFIA RELATIVA ALLE AREE PERCORSE DAL FUOCO**



scala 1:5.000

Arch: Mariangela Persano Il Funzionario Tecnico Arch: Maurizio Sinigaglia Il Direttore Arch: Silvia Capuro



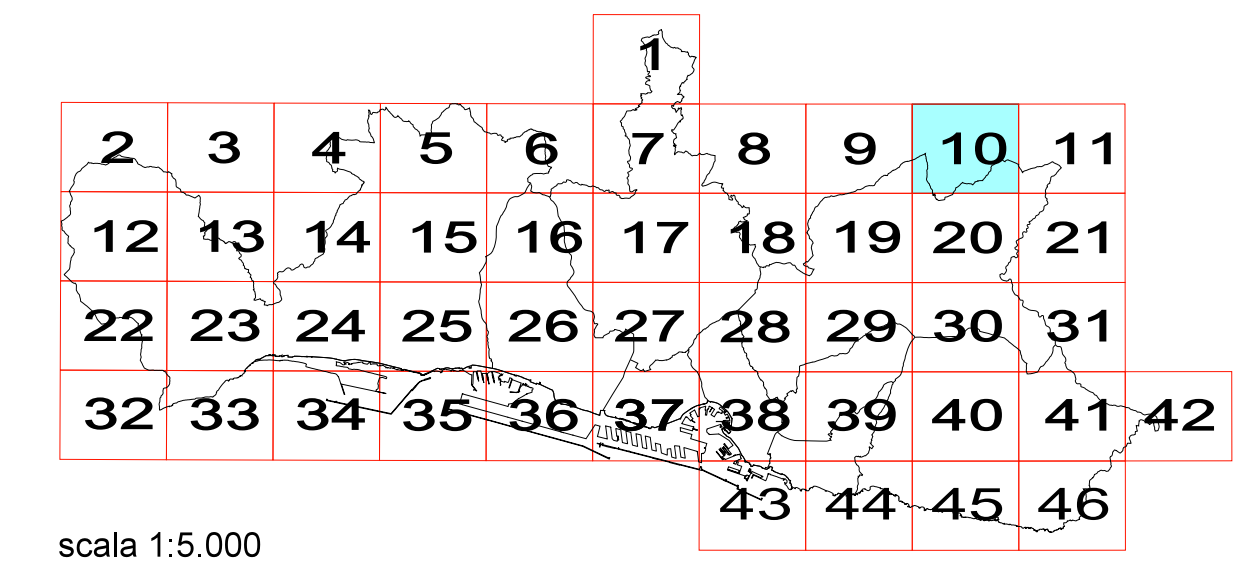


**LEGENDA**

- n°/anno N° scheda incendio/anni dal 2002 al 2013
- n°/anno N° scheda incendio/anni dal 2014 al 2016
- Area percorsa dal fuoco dal 2002 al 2013
- Area percorsa dal fuoco dal 2014 al 2016

COMUNE DI GENOVA

## CARTOGRAFIA RELATIVA ALLE AREE PERCORSE DAL FUOCO



scala 1:5.000

Arch: Mariangela Persano Il Funzionario Tecnico Arch: Maurizio Sinigaglia Il Direttore Arch: Silvia Capuro





**LEGENDA**

- n°/anno N° scheda incendio/anni dal 2002 al 2013
- n°/anno N° scheda incendio/anni dal 2014 al 2016
- Area percorsa dal fuoco dal 2002 al 2013
- Area percorsa dal fuoco dal 2014 al 2016



COMUNE DI GENOVA

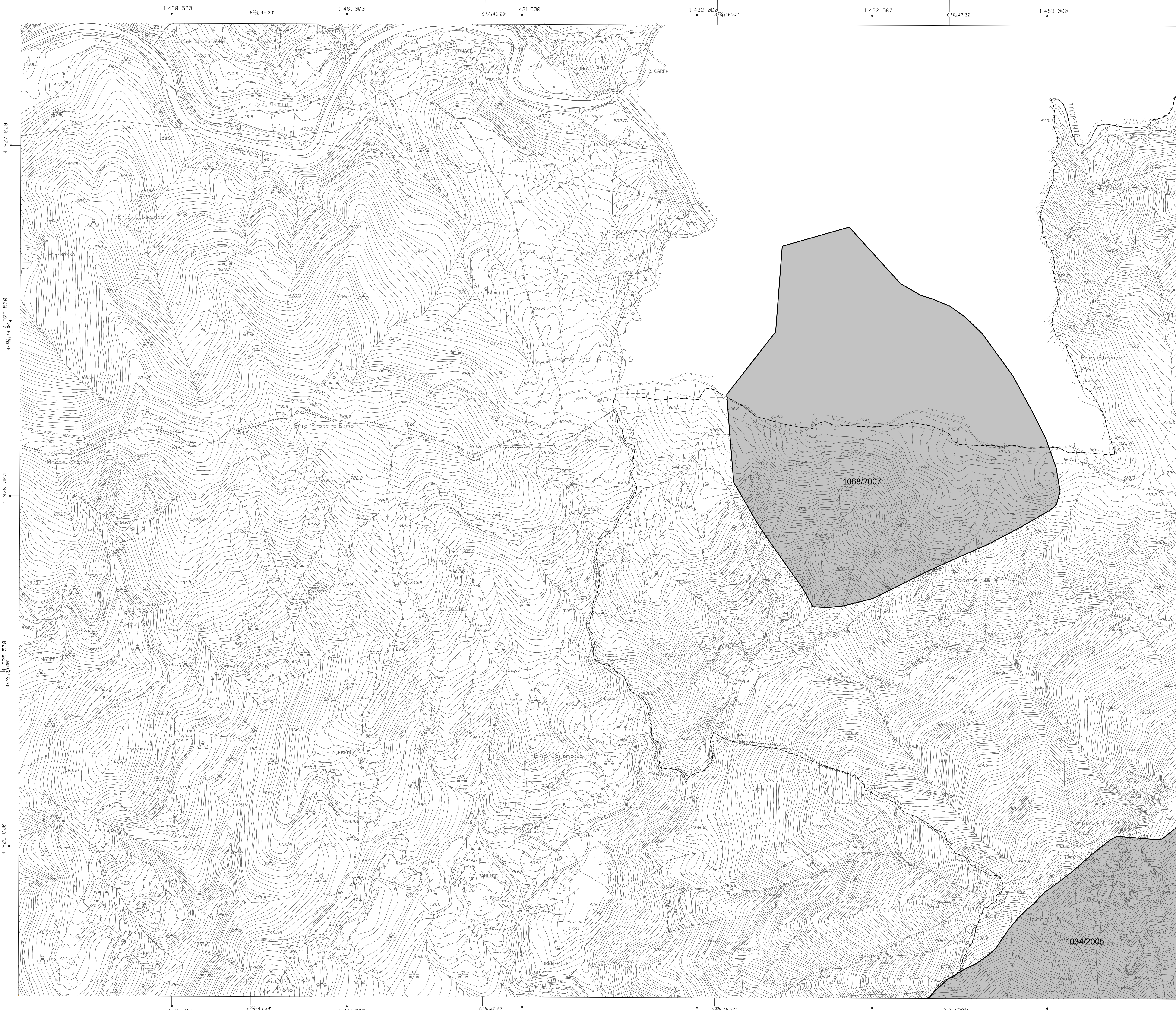
**CARTOGRAFIA RELATIVA ALLE AREE PERCORSE DAL FUOCO**

						1				
2	3	4	5	6	7	8	9	10	11	
12	13	14	15	16	17	18	19	20	21	
22	23	24	25	26	27	28	29	30	31	
32	33	34	35	36	37	38	39	40	41	42
							43	44	45	46

scala 1:5.000

Arch. Mariangela Persano  
 Il Funzionario Tecnico  
 Arch. Maurizio Sinigaglia  
 Il Direttore  
 Arch. Silvia Capurro





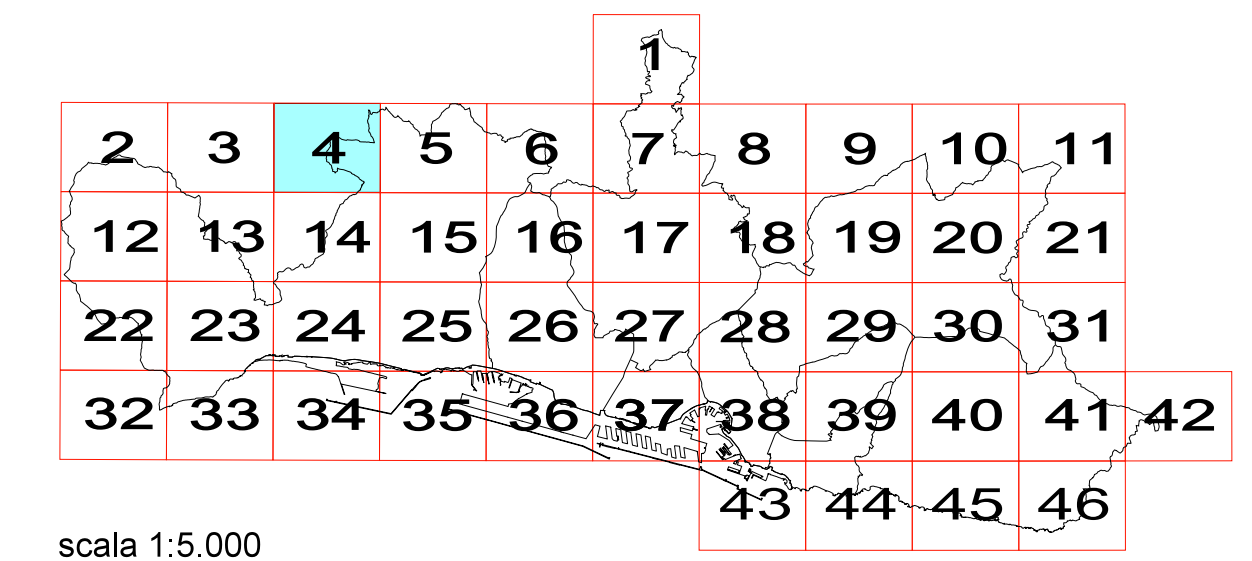
**LEGENDA**

- n°/anno N° scheda incendio/anni dal 2002 al 2013
- n°/anno N° scheda incendio/anni dal 2014 al 2016
- Area percorsa dal fuoco dal 2002 al 2013
- Area percorsa dal fuoco dal 2014 al 2016



COMUNE DI GENOVA

**CARTOGRAFIA RELATIVA ALLE AREE PERCORSE DAL FUOCO**



scala 1:5.000


Arch: Mariangela Persano Il Funzionario Tecnico Arch: Maurizio Sinigaglia Il Direttore Arch: Silvia Capurro





**LEGENDA**

- n°/anno N° scheda incendio/anni dal 2002 al 2013
- n°/anno N° scheda incendio/anni dal 2014 al 2016
- Area percorsa dal fuoco dal 2002 al 2013
- Area percorsa dal fuoco dal 2014 al 2016



COMUNE DI GENOVA

**CARTOGRAFIA RELATIVA ALLE AREE PERCORSE DAL FUOCO**

						1					
2	3	4	5	6	7	8	9	10	11		
12	13	14	15	16	17	18	19	20	21		
22	23	24	25	26	27	28	29	30	31		
32	33	34	35	36	37	38	39	40	41	42	
								43	44	45	46

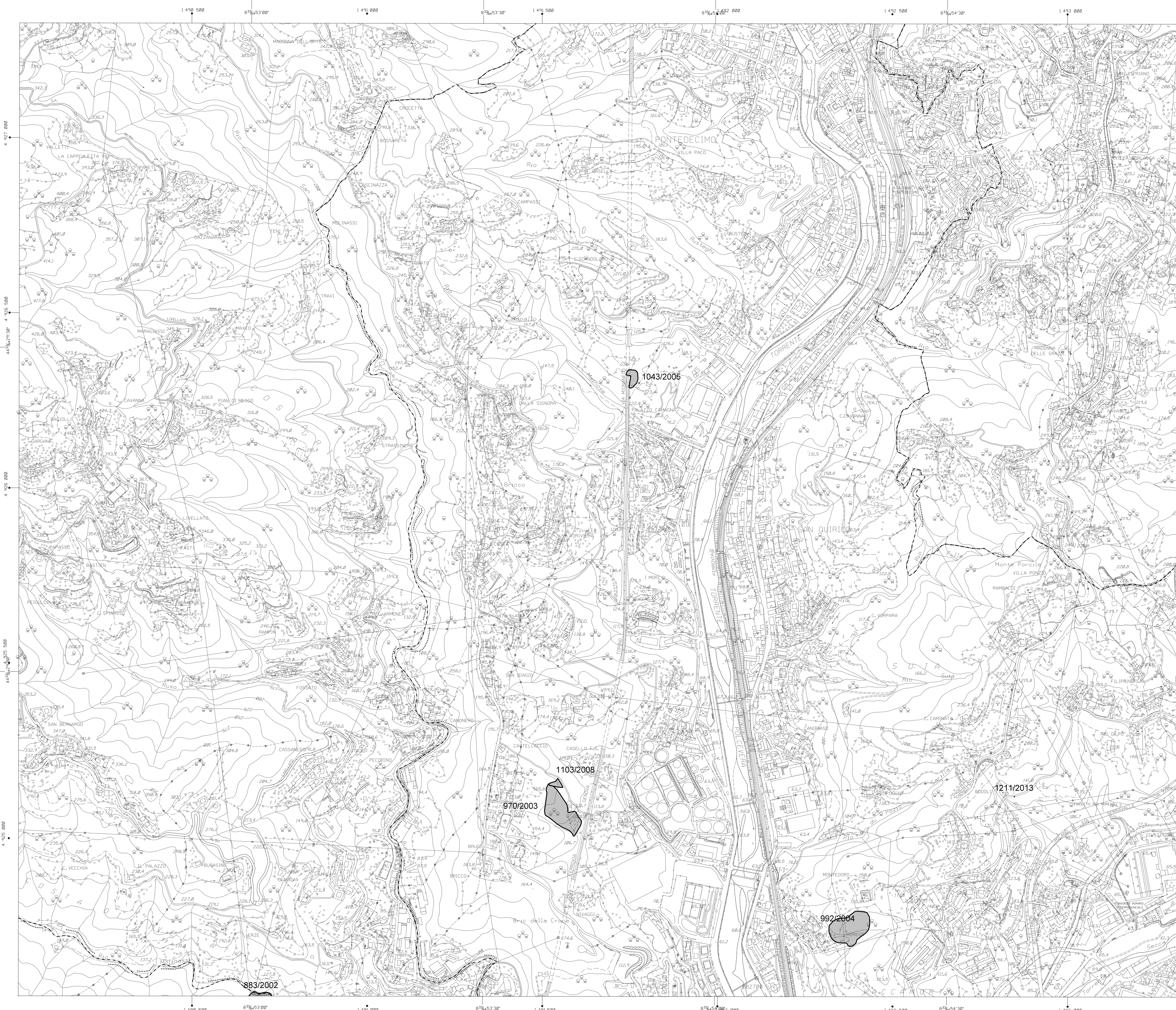
scala 1:5.000

Arch. Mariangela Persano  
*Mariangela Persano*

Il Funzionario Tecnico  
Arch. Maurizio Sinigaglia  
*Maurizio Sinigaglia*

Il Direttore  
Arch. Silvia Capuro  
*Silvia Capuro*





**LEGENDA**

- n°/anno N° scheda incendio/anni dal 2002 al 2013
- n°/anno N° scheda incendio/anni dal 2014 al 2016
- Area percorsa dal fuoco dal 2002 al 2013
- Area percorsa dal fuoco dal 2014 al 2016



COMUNE DI GENOVA

**CARTOGRAFIA RELATIVA ALLE AREE PERCORSE DAL FUOCO**

						1					
2	3	4	5	6	7	8	9	10	11		
12	13	14	15	16	17	18	19	20	21		
22	23	24	25	26	27	28	29	30	31		
32	33	34	35	36	37	38	39	40	41	42	
								43	44	45	46

scala 1:5.000


Arch: Mariangela Persano  
 Il Funzionario Tecnico Arch: Maurizio Sinigaglia  
 Il Direttore Arch: Silvia Capuro





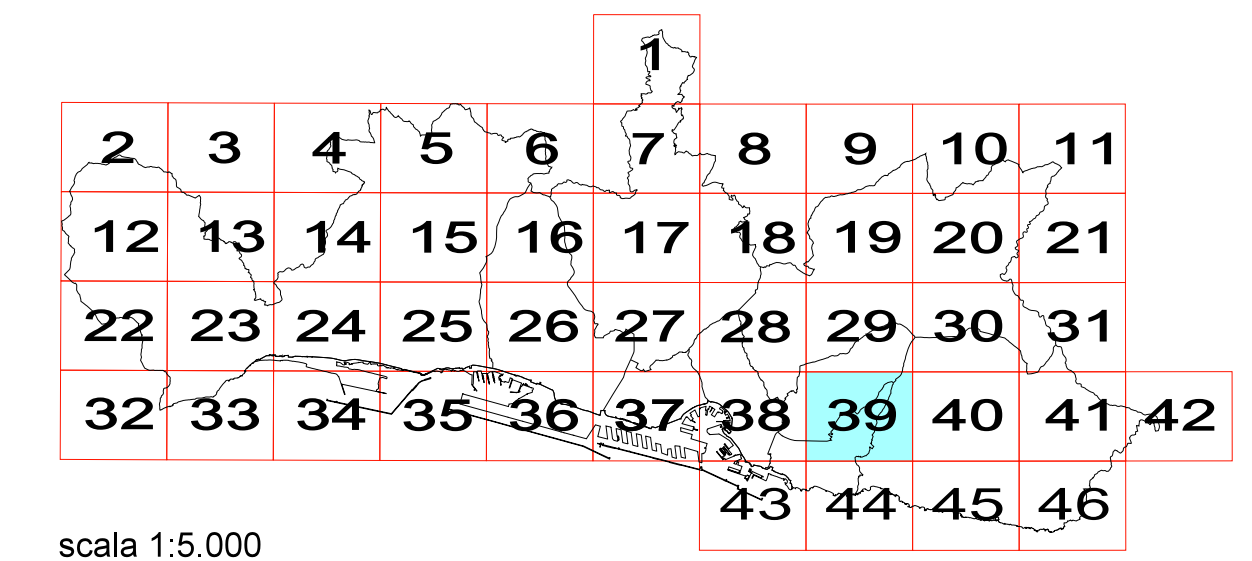
**LEGENDA**

- n°/anno N° scheda incendio/anni dal 2002 al 2013
- n°/anno N° scheda incendio/anni dal 2014 al 2016
- Area percorsa dal fuoco dal 2002 al 2013
- Area percorsa dal fuoco dal 2014 al 2016



COMUNE DI GENOVA

**CARTOGRAFIA RELATIVA ALLE AREE PERCORSE DAL FUOCO**



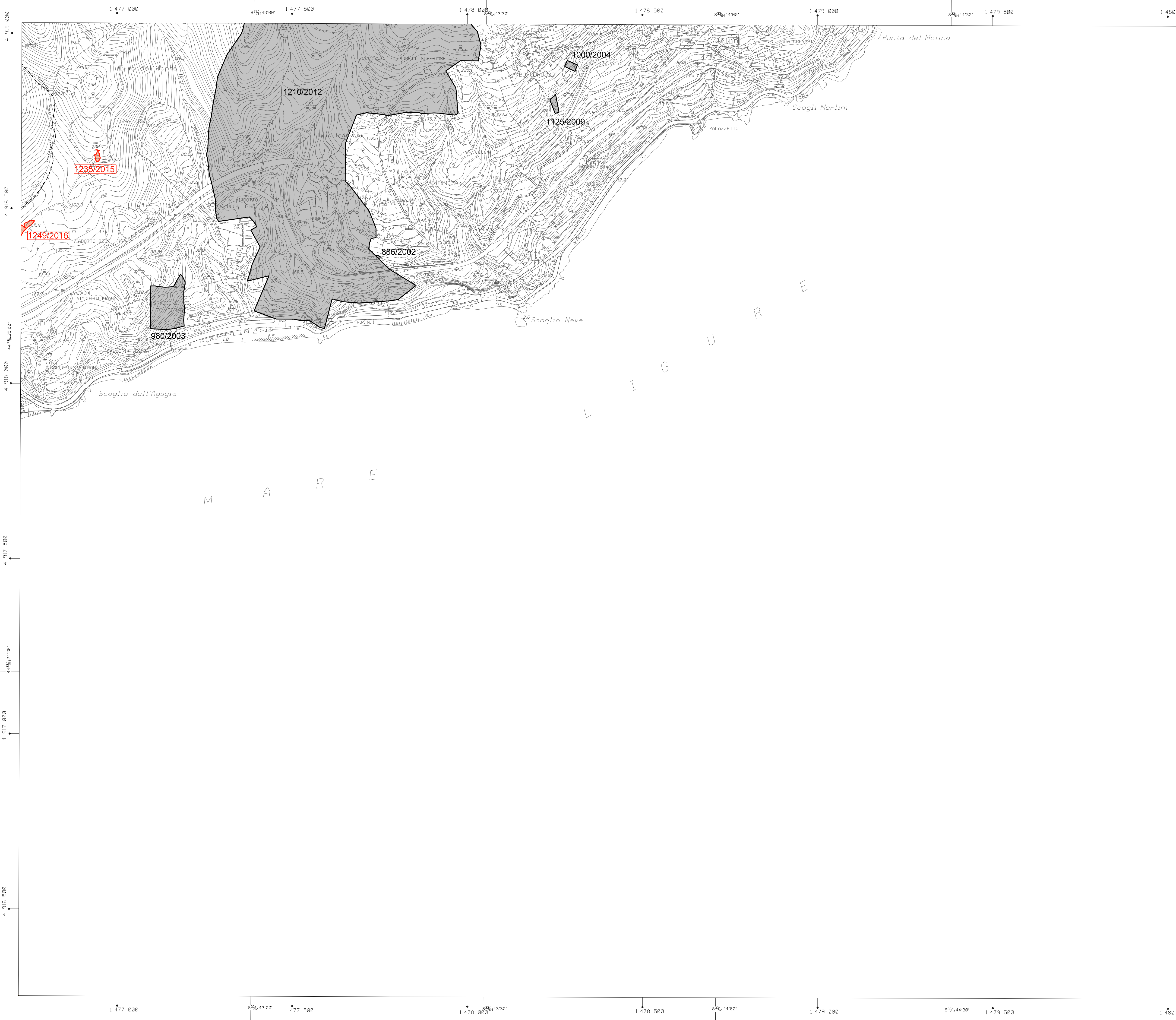
scala 1:5.000

Arch. Mariangela Persano

Il Funzionario Tecnico  
Arch. Maurizio Sirigaglia

Il Direttore  
Arch. Silvia Capuro





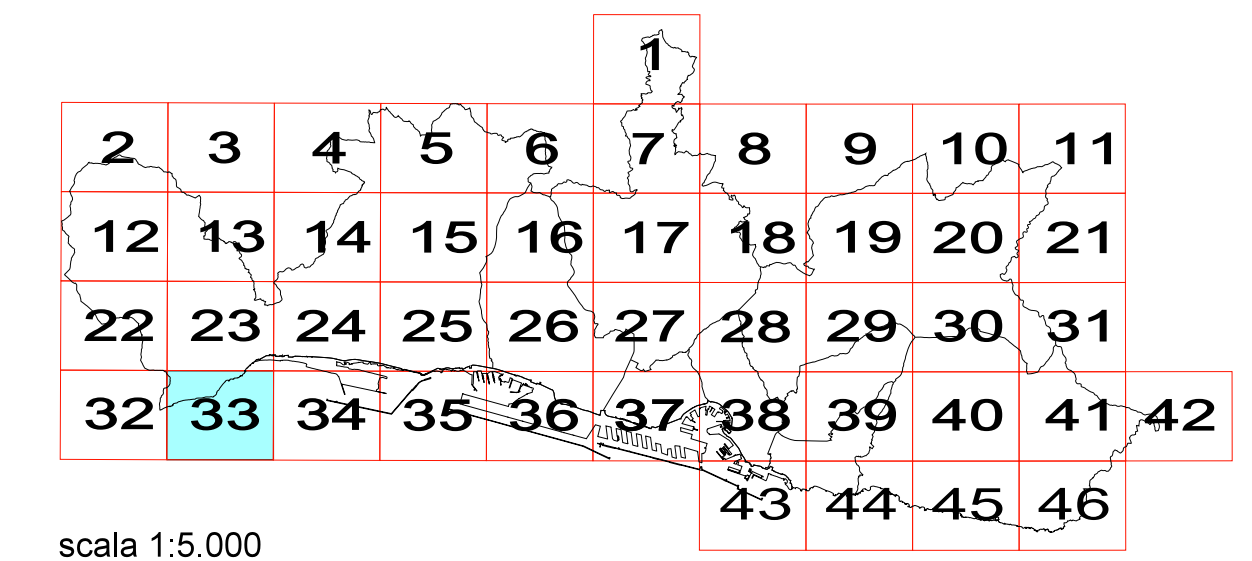
**LEGENDA**

- n°/anno N° scheda incendio/anni dal 2002 al 2013
- n°/anno N° scheda incendio/anni dal 2014 al 2016
- Area percorsa dal fuoco dal 2002 al 2013
- Area percorsa dal fuoco dal 2014 al 2016



COMUNE DI GENOVA

**CARTOGRAFIA RELATIVA ALLE AREE PERCORSE DAL FUOCO**



scala 1:5.000


Arch. Mariangela Persano  
 Il Funzionario Tecnico  
 Arch. Maurizio Sinigaglia  
 Il Direttore  
 Arch. Silvia Capurro





**LEGENDA**

- n°/anno N° scheda incendio/anni dal 2002 al 2013
- n°/anno N° scheda incendio/anni dal 2014 al 2016
- Area percorsa dal fuoco dal 2002 al 2013
- Area percorsa dal fuoco dal 2014 al 2016



COMUNE DI GENOVA

**CARTOGRAFIA RELATIVA ALLE AREE PERCORSE DAL FUOCO**

						1					
2	3	4	5	6	7	8	9	10	11		
12	13	14	15	16	17	18	19	20	21		
22	23	24	25	26	27	28	29	30	31		
32	33	34	35	36	37	38	39	40	41	42	
								43	44	45	46

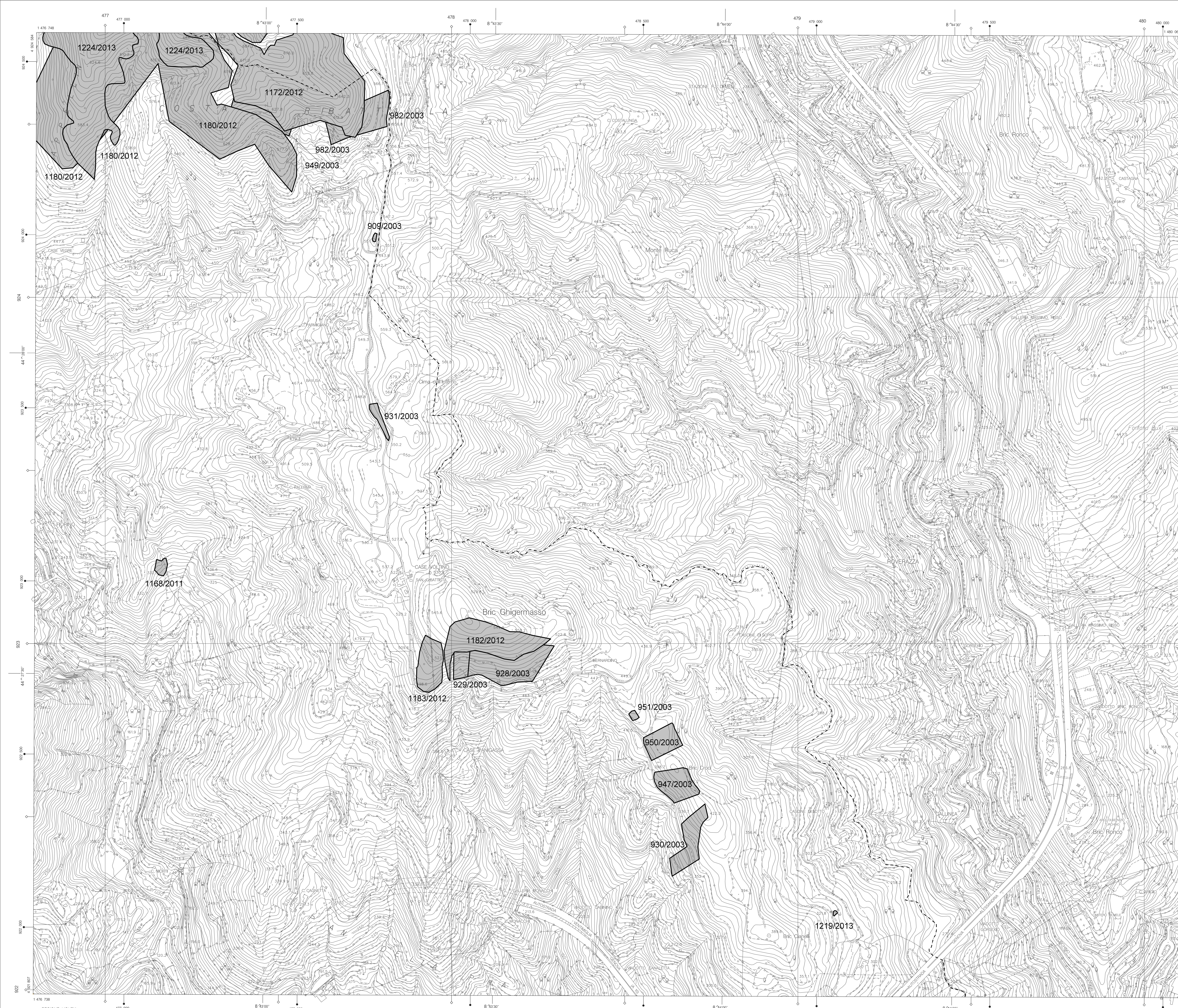
scala 1:5.000

Arch. Mariangela Persano

Il Funzionario Tecnico  
Arch. Maurizio Sinigaglia

Il Direttore  
Arch. Silvia Capurro





**LEGENDA**

n°/anno N° scheda incendio/anni dal 2002 al 2013

n°/anno N° scheda incendio/anni dal 2014 al 2016

Area percorsa dal fuoco dal 2002 al 2013

Area percorsa dal fuoco dal 2014 al 2016

COMUNE DI GENOVA



**CARTOGRAFIA RELATIVA ALLE AREE PERCORSE DAL FUOCO**

						1				
2	3	4	5	6	7	8	9	10	11	
12	13	14	15	16	17	18	19	20	21	
22	23	24	25	26	27	28	29	30	31	
32	33	34	35	36	37	38	39	40	41	42
							43	44	45	46

scala 1:5.000

Arch. Mariangela Persano

Il Funzionario Tecnico  
Arch. Maurizio Sinigaglia

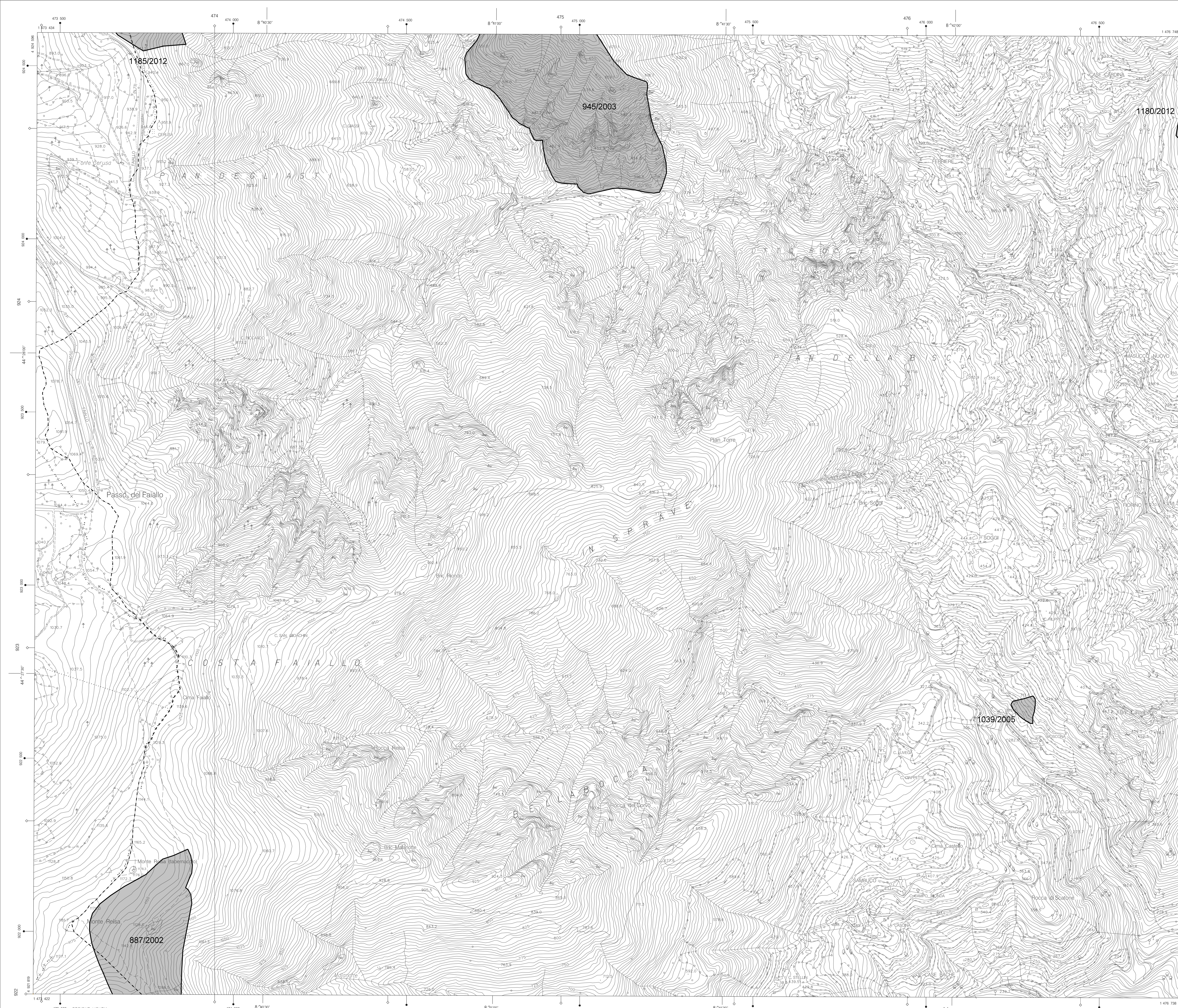
Il Direttore  
Arch. Silvia Capurro

AREE PERCORSE DAL FUOCO

Elaborazione e informatizzazione: Direzione Urbanistica, SUE e Grandi Progetti

Rilievo base: Elaborazione del Settore Urban Lab della Carta Tecnica in scala 1:5.000 prodotta dalla Regione Liguria (Aul.n. 5 del 18.01.2010)





**LEGENDA**

- n°/anno N° scheda incendio/anni dal 2002 al 2013
- n°/anno N° scheda incendio/anni dal 2014 al 2016
- Area percorsa dal fuoco dal 2002 al 2013
- Area percorsa dal fuoco dal 2014 al 2016

## CARTOGRAFIA RELATIVA ALLE AREE PERCORSE DAL FUOCO

						1					
2	3	4	5	6	7	8	9	10	11		
12	13	14	15	16	17	18	19	20	21		
22	23	24	25	26	27	28	29	30	31		
32	33	34	35	36	37	38	39	40	41	42	
								43	44	45	46

scala 1:5.000

Arch: *Mariangela Persano*
Il Funzionario Tecnico  
Arch: *Maurizio Sinigaglia*
Il Direttore  
Arch: *Silvia Capurro*



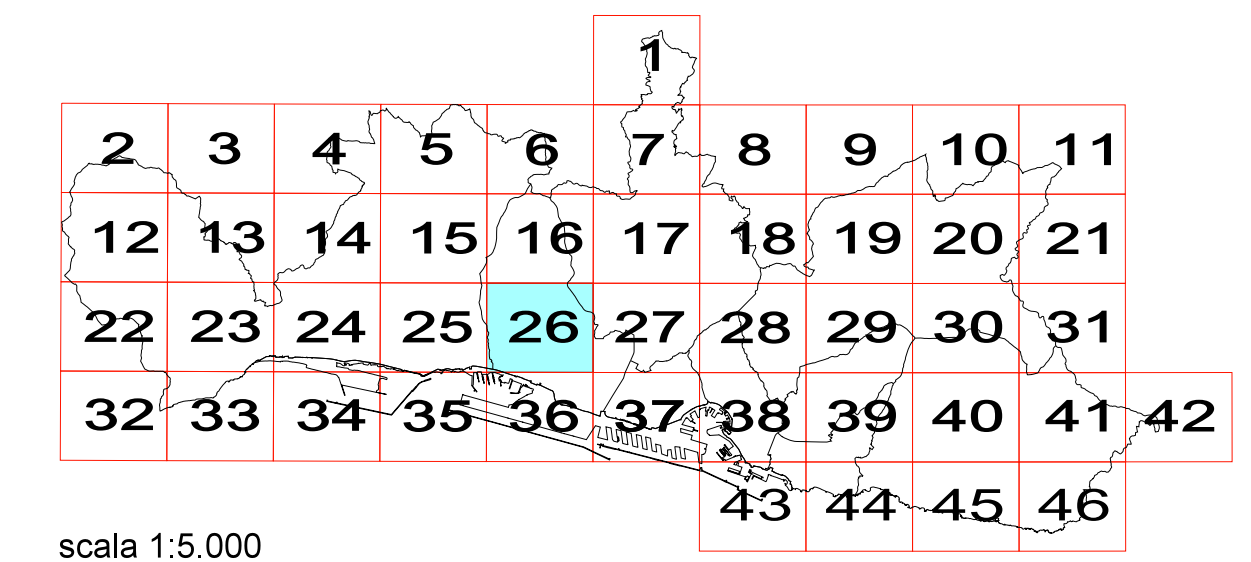


**LEGENDA**

- n°/anno N° scheda incendio/anni dal 2002 al 2013
- n°/anno N° scheda incendio/anni dal 2014 al 2016
- Area percorsa dal fuoco dal 2002 al 2013
- Area percorsa dal fuoco dal 2014 al 2016

COMUNE DI GENOVA

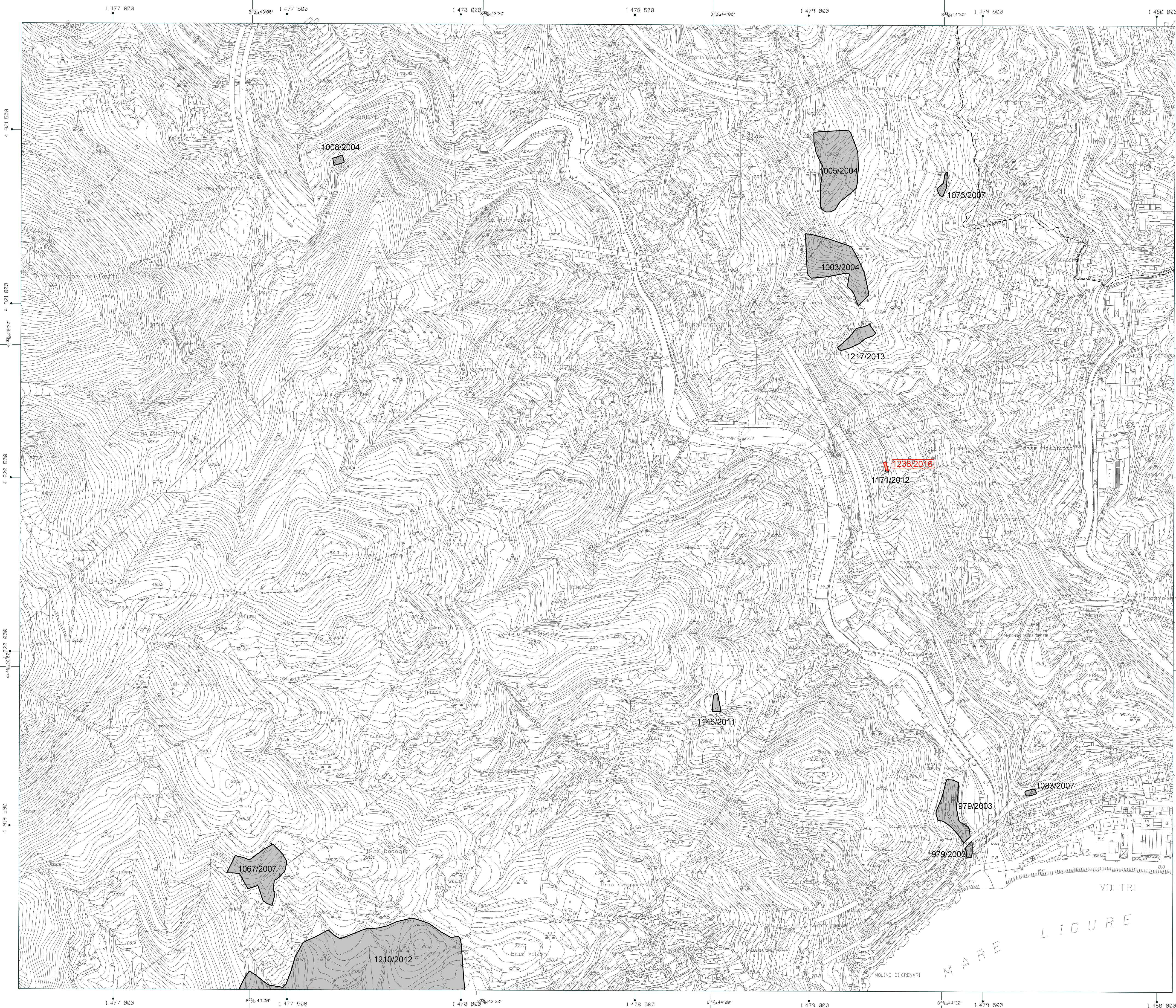
## CARTOGRAFIA RELATIVA ALLE AREE PERCORSE DAL FUOCO



scala 1:5.000


Arch. Mariangela Persano
Il Funzionario Tecnico  
Arch. Maurizio Sinigaglia
Il Direttore  
Arch. Silvia Capurro





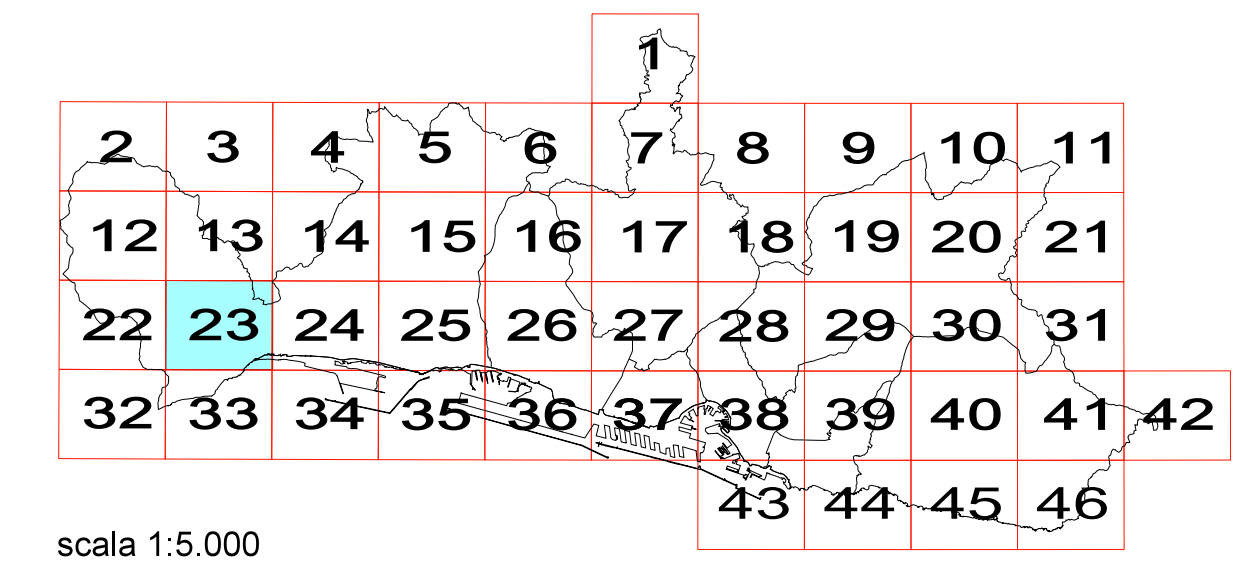
**LEGENDA**

- n°/anno N° scheda incendio/anni dal 2002 al 2013
- n°/anno N° scheda incendio/anni dal 2014 al 2016
- Area percorsa dal fuoco dal 2002 al 2013
- Area percorsa dal fuoco dal 2014 al 2016



COMUNE DI GENOVA

**CARTOGRAFIA RELATIVA ALLE AREE PERCORSE DAL FUOCO**



scala 1:5.000

Il Funzionario Tecnico  
Arch. Maurizio Sinigaglia

Il Direttore  
Arch. Silvia Capuro

Arch. Mariangela Persano





**LEGENDA**

- n°/anno N° scheda incendio/anni dal 2002 al 2013
- n°/anno N° scheda incendio/anni dal 2014 al 2016
- Area percorsa dal fuoco dal 2002 al 2013
- Area percorsa dal fuoco dal 2014 al 2016



COMUNE DI GENOVA

**CARTOGRAFIA RELATIVA ALLE AREE PERCORSE DAL FUOCO**

						1					
2	3	4	5	6	7	8	9	10	11		
12	13	14	15	16	17	18	19	20	21		
22	23	24	25	26	27	28	29	30	31		
32	33	34	35	36	37	38	39	40	41	42	
								43	44	45	46

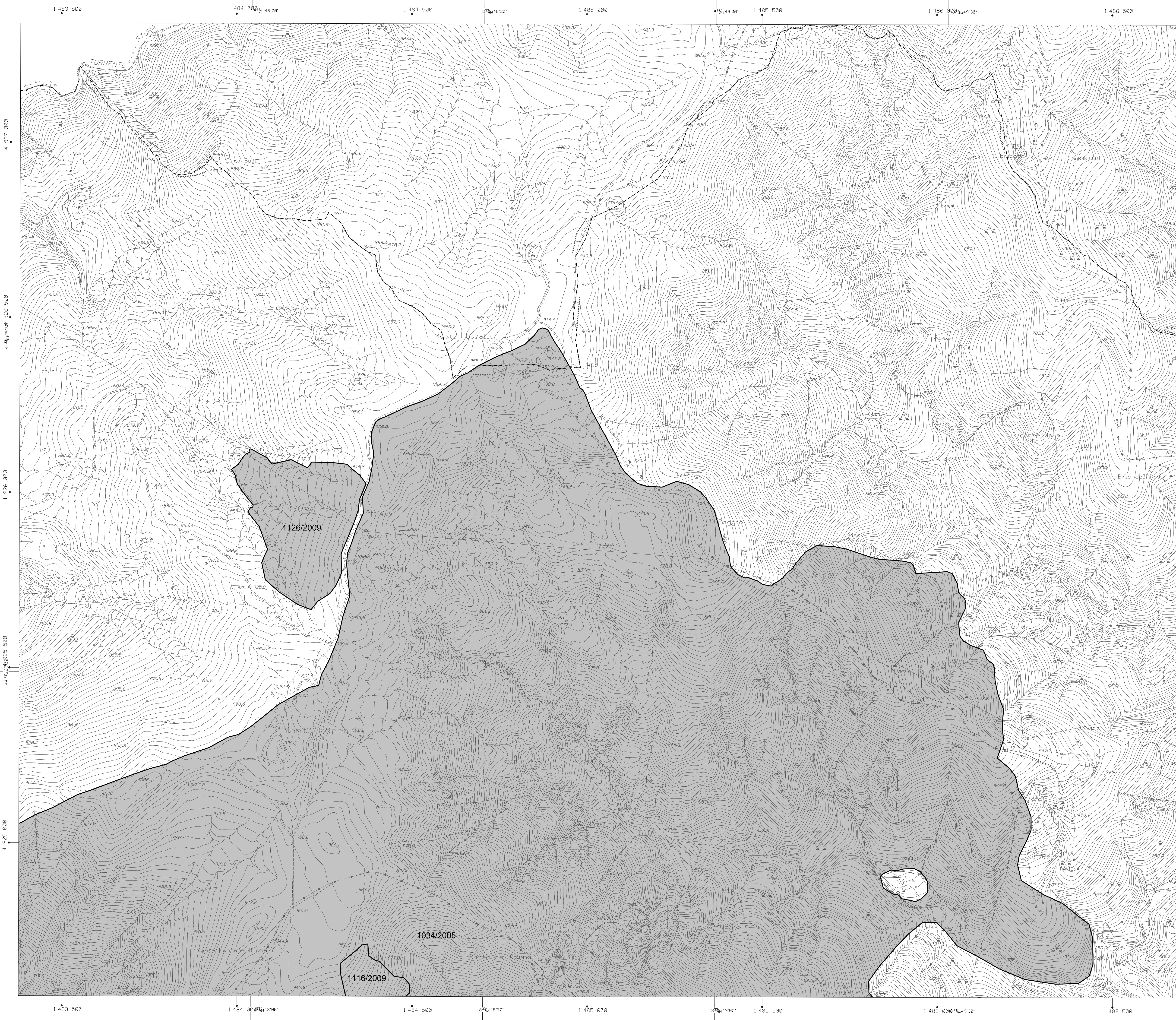
scala 1:5.000

Arch. Mariangela Persano

Il Funzionario Tecnico  
Arch. Maurizio Sinigaglia

Il Direttore  
Arch. Silvia Capurro



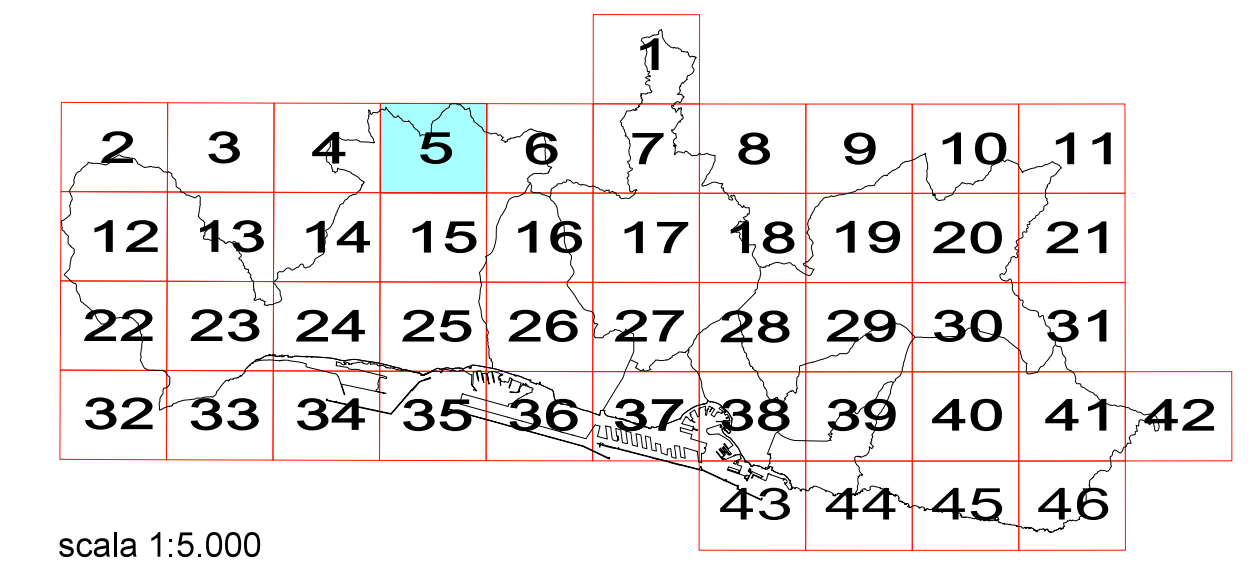


**LEGENDA**

- n°/anno N° scheda incendio/anni dal 2002 al 2013
- n°/anno N° scheda incendio/anni dal 2014 al 2016
- Area percorsa dal fuoco dal 2002 al 2013
- Area percorsa dal fuoco dal 2014 al 2016

COMUNE DI GENOVA

## CARTOGRAFIA RELATIVA ALLE AREE PERCORSE DAL FUOCO



scala 1:5.000

Arch. Mariangela Persano *Mariangela*  
 Il Funzionario Tecnico Arch. Maurizio Sinigaglia *Maurizio*  
 Il Direttore Arch. Silvia Capuro *Silvia*





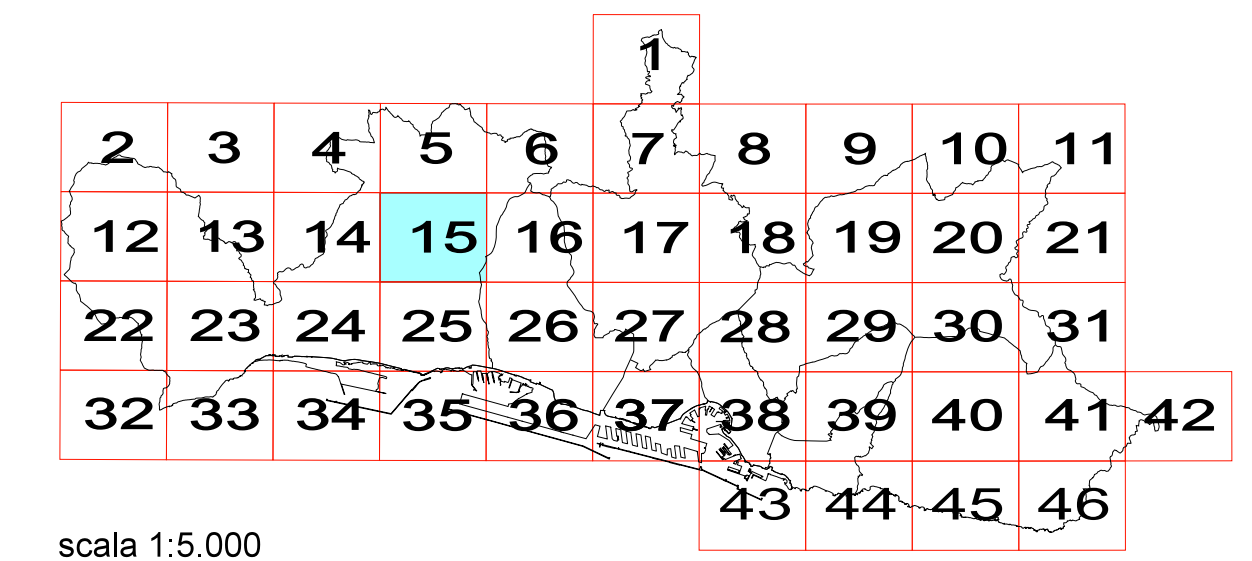
**LEGENDA**

- n°/anno N° scheda incendio/anni dal 2002 al 2013
- n°/anno N° scheda incendio/anni dal 2014 al 2016
- Area percorsa dal fuoco dal 2002 al 2013
- Area percorsa dal fuoco dal 2014 al 2016



COMUNE DI GENOVA

**CARTOGRAFIA RELATIVA ALLE AREE PERCORSE DAL FUOCO**



scala 1:5.000

Arch. Mariangela Persano

Il Funzionario Tecnico  
Arch. Maurizio Sinigaglia


Il Direttore  
Arch. Silvia Capurro





**LEGENDA**

- n°/anno N° scheda incendio/anni dal 2002 al 2013
- n°/anno N° scheda incendio/anni dal 2014 al 2016
- Area percorsa dal fuoco dal 2002 al 2013
- Area percorsa dal fuoco dal 2014 al 2016



COMUNE DI GENOVA

**CARTOGRAFIA RELATIVA ALLE AREE PERCORSE DAL FUOCO**

						1					
2	3	4	5	6	7	8	9	10	11		
12	13	14	15	16	17	18	19	20	21		
22	23	24	25	26	27	28	29	30	31		
32	33	34	35	36	37	38	39	40	41	42	
								43	44	45	46

scala 1:5.000

Arch. Mariangela Persano

Il Funzionario Tecnico  
Arch. Maurizio Sinigaglia

Il Direttore  
Arch. Silvia Capurro





**LEGENDA**

- n°/anno N° scheda incendio/anni dal 2002 al 2013
- n°/anno N° scheda incendio/anni dal 2014 al 2016
- Area percorsa dal fuoco dal 2002 al 2013
- Area percorsa dal fuoco dal 2014 al 2016



COMUNE DI GENOVA

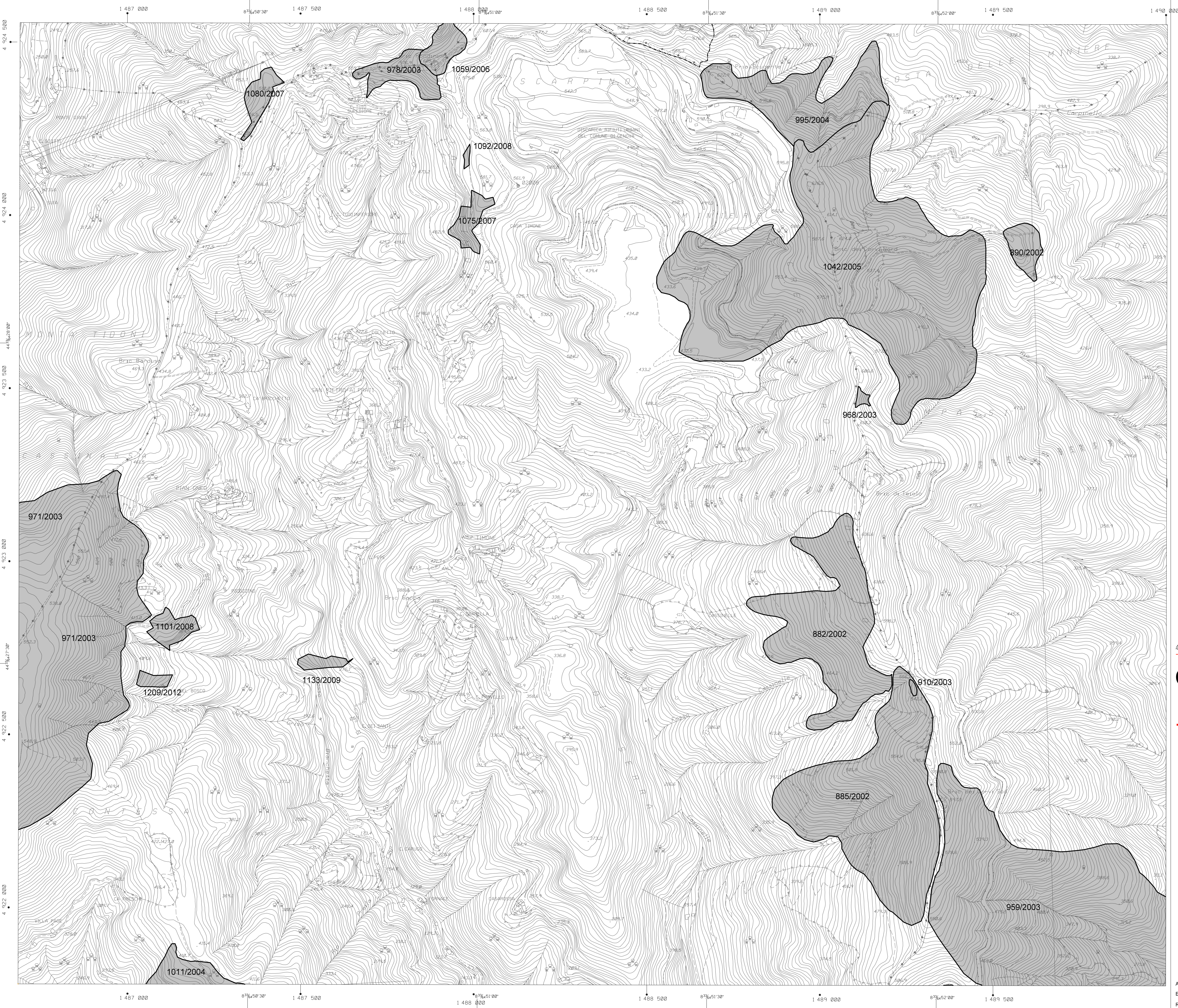
**CARTOGRAFIA RELATIVA ALLE AREE PERCORSE DAL FUOCO**

						1				
2	3	4	5	6	7	8	9	10	11	
12	13	14	15	16	17	18	19	20	21	
22	23	24	25	26	27	28	29	30	31	
32	33	34	35	36	37	38	39	40	41	42
							43	44	45	46

scala 1:5.000

Arch. Mariangela Persano  
 Il Funzionario Tecnico Arch. Maurizio Sinigaglia  
 Il Direttore Arch. Silvia Capurro





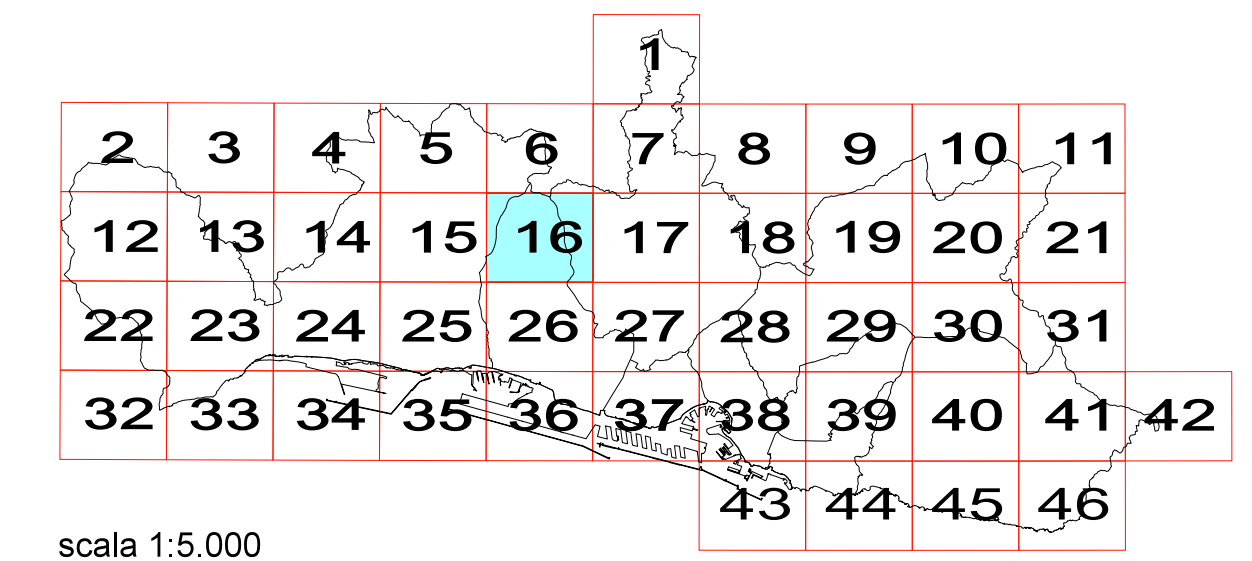
**LEGENDA**

- n°/anno N° scheda incendio/anni dal 2002 al 2013
- n°/anno N° scheda incendio/anni dal 2014 al 2016
- Area percorsa dal fuoco dal 2002 al 2013
- Area percorsa dal fuoco dal 2014 al 2016



COMUNE DI GENOVA

**CARTOGRAFIA RELATIVA ALLE AREE PERCORSE DAL FUOCO**



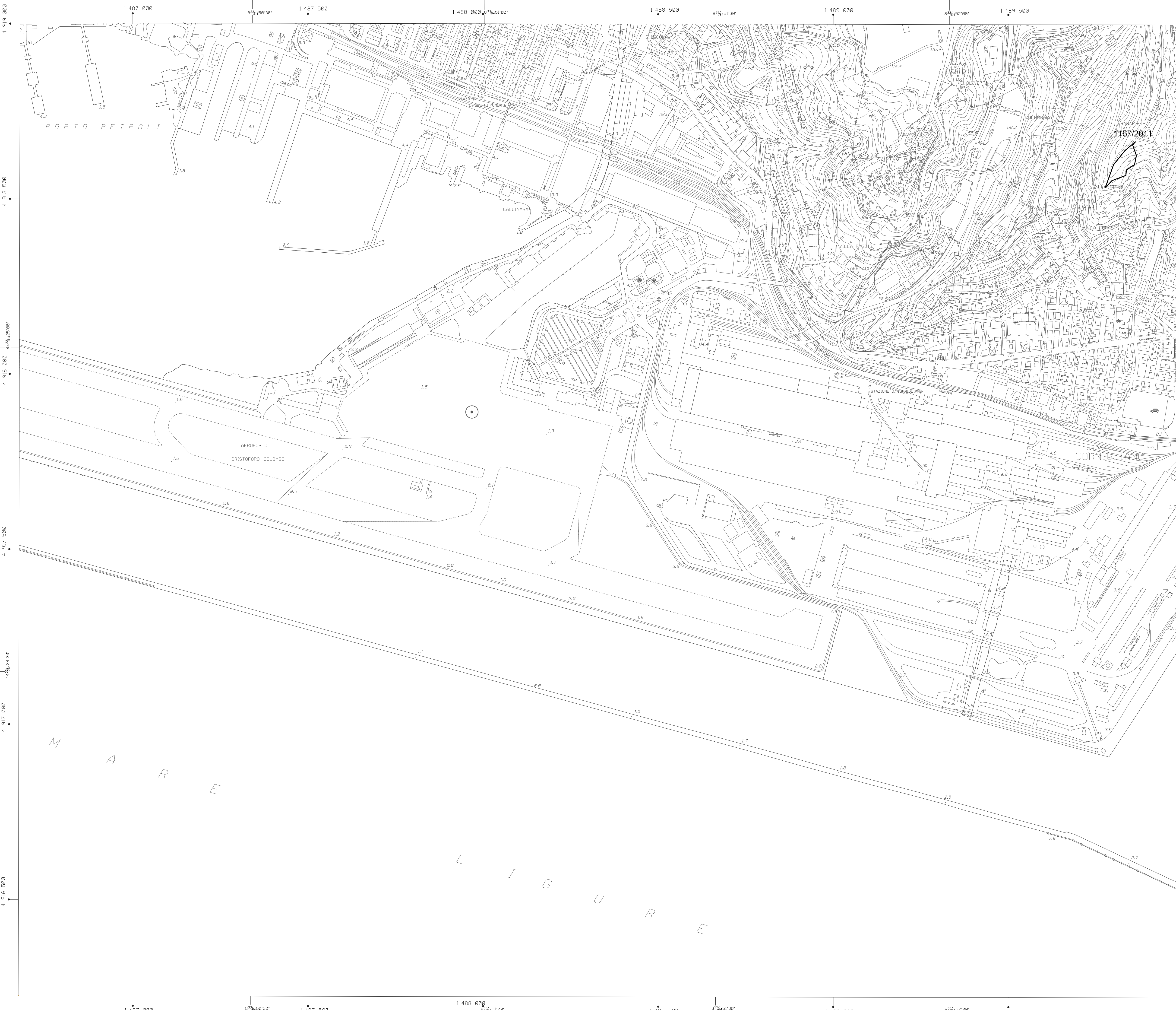
scala 1:5.000

Arch. Mariangela Persano  
*Mariangela Persano*

Il Funzionario Tecnico  
Arch. Maurizio Sinigaglia  
*Maurizio Sinigaglia*

Il Direttore  
Arch. Silvia Capurro  
*Silvia Capurro*





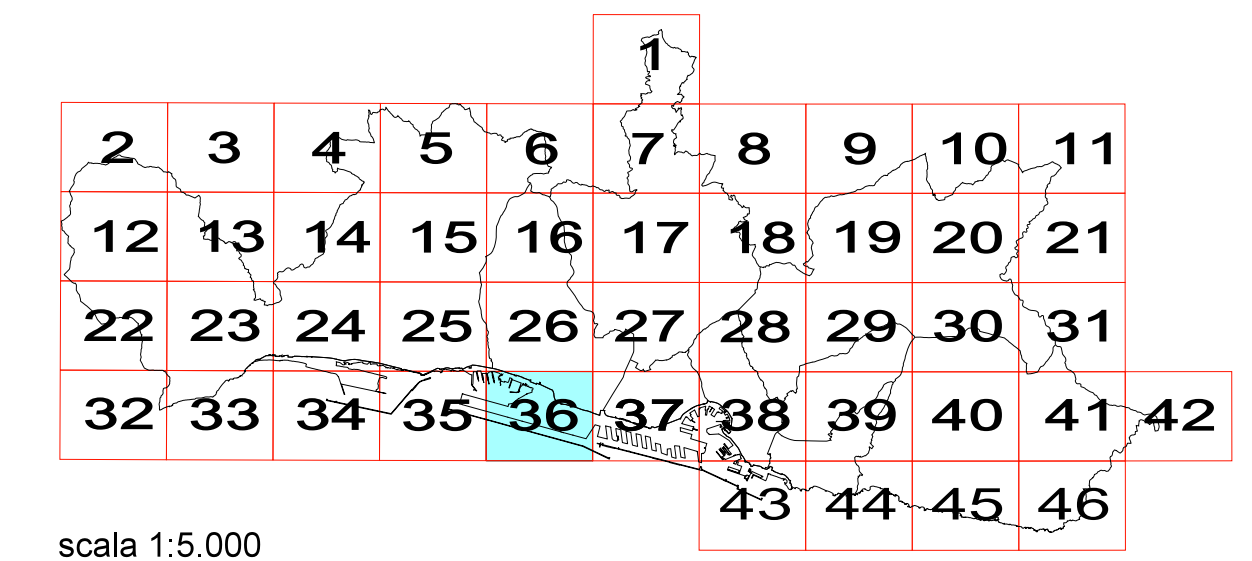
**LEGENDA**

- n°/anno N° scheda incendio/anni dal 2002 al 2013
- n°/anno N° scheda incendio/anni dal 2014 al 2016
- Area percorsa dal fuoco dal 2002 al 2013
- Area percorsa dal fuoco dal 2014 al 2016



COMUNE DI GENOVA

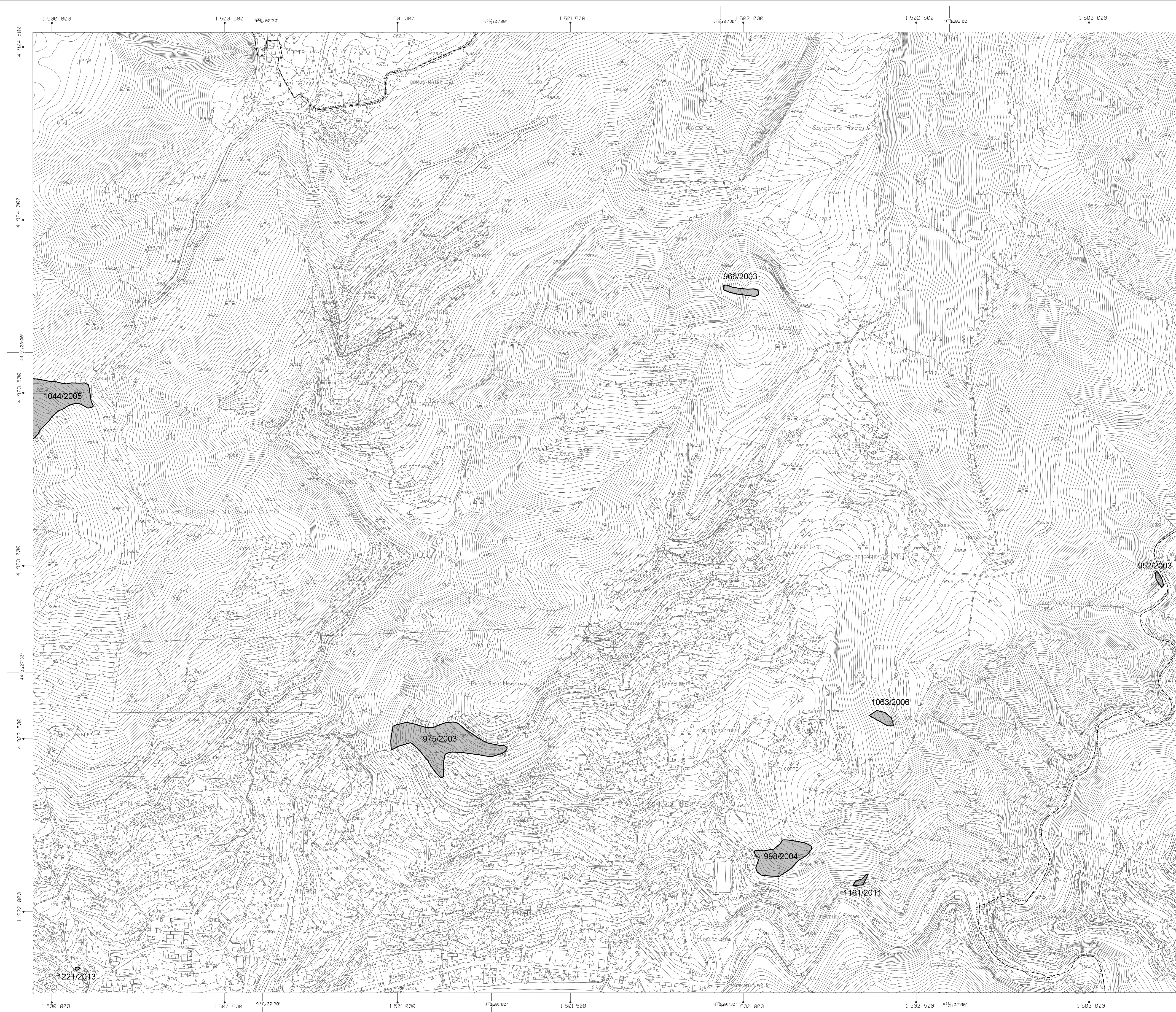
**CARTOGRAFIA RELATIVA ALLE AREE PERCORSE DAL FUOCO**



scala 1:5.000


Arch. Mariangela Persano  
 Il Funzionario Tecnico Arch. Maurizio Sinigaglia  
 Il Direttore Arch. Silvia Capurro





**LEGENDA**

- n°/anno N° scheda incendio/anni dal 2002 al 2013
- n°/anno N° scheda incendio/anni dal 2014 al 2016
- Area percorsa dal fuoco dal 2002 al 2013
- Area percorsa dal fuoco dal 2014 al 2016



COMUNE DI GENOVA

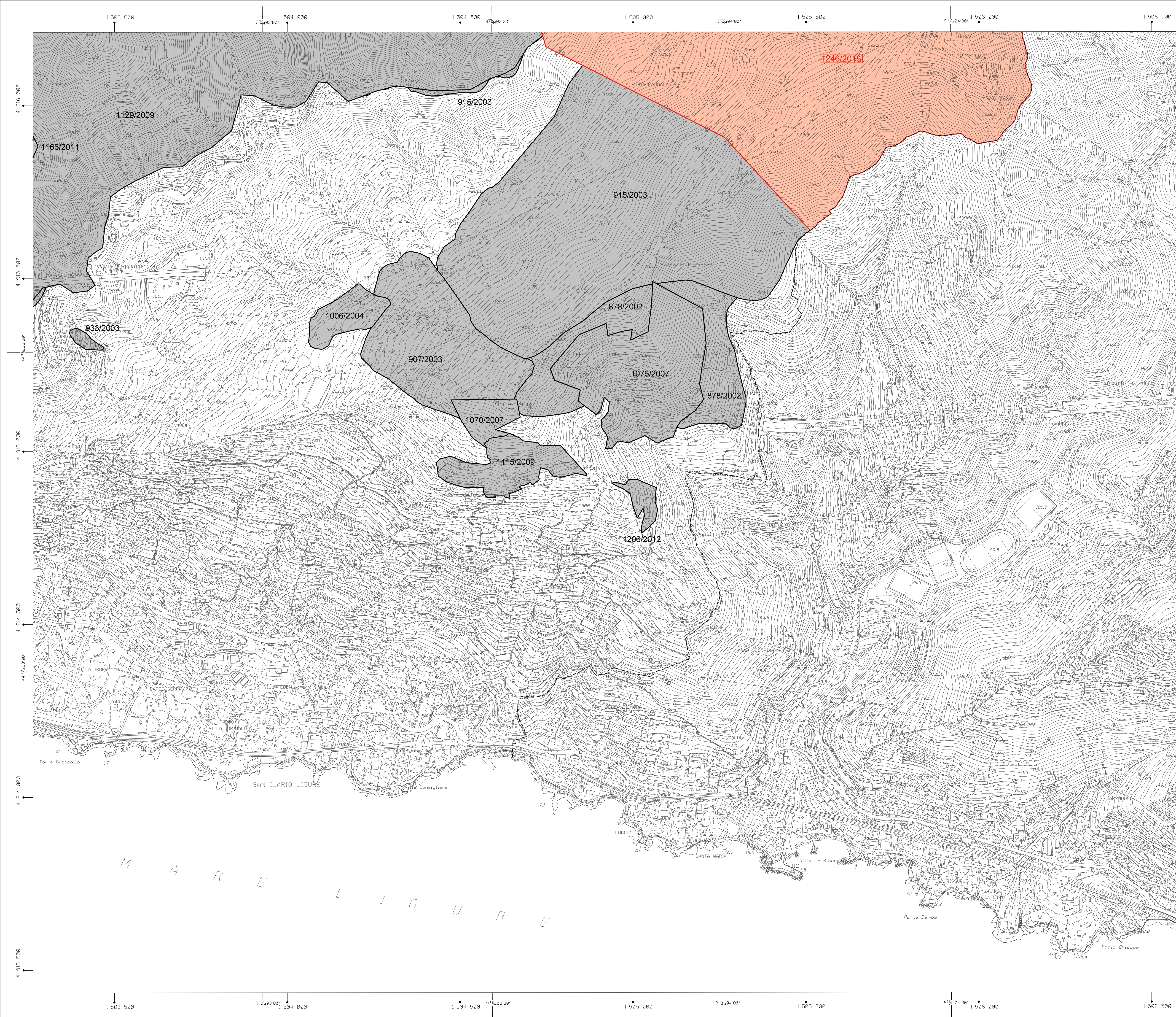
**CARTOGRAFIA RELATIVA ALLE AREE PERCORSE DAL FUOCO**

						1					
2	3	4	5	6	7	8	9	10	11		
12	13	14	15	16	17	18	19	20	21		
22	23	24	25	26	27	28	29	30	31		
32	33	34	35	36	37	38	39	40	41	42	
								43	44	45	46

scala 1:5.000


Arch. Mariangela Persano  
 Il Funzionario Tecnico Arch. Maurizio Sinigaglia  
 Il Direttore Arch. Silvia Capuro





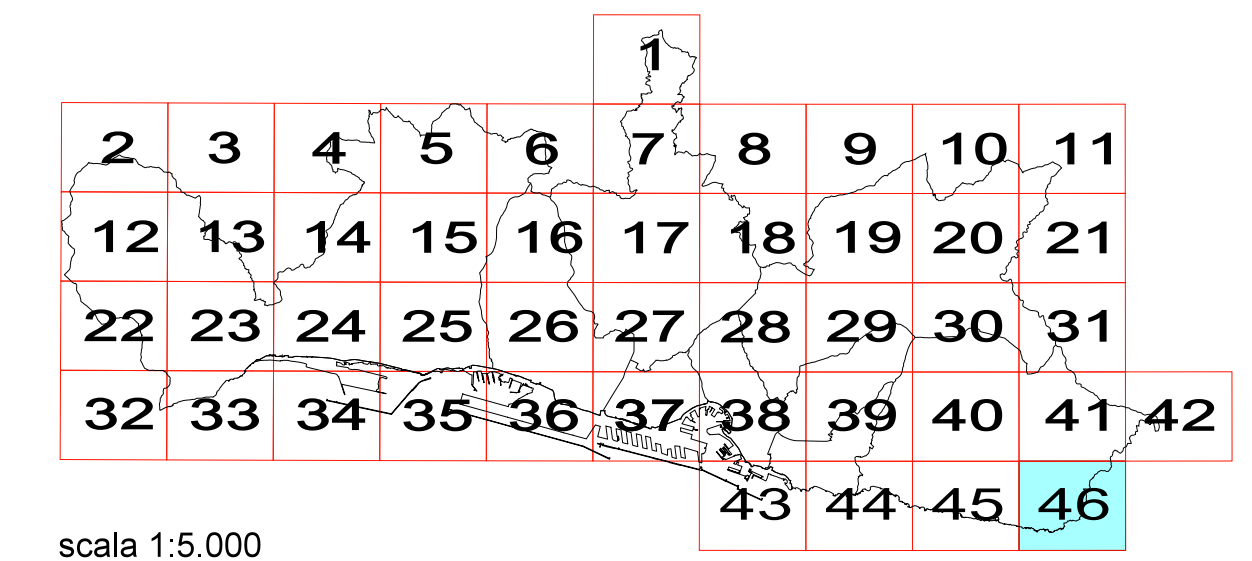
**LEGENDA**

- n°/anno N° scheda incendio/anni dal 2002 al 2013
- n°/anno N° scheda incendio/anni dal 2014 al 2016
- Area percorsa dal fuoco dal 2002 al 2013
- Area percorsa dal fuoco dal 2014 al 2016



COMUNE DI GENOVA

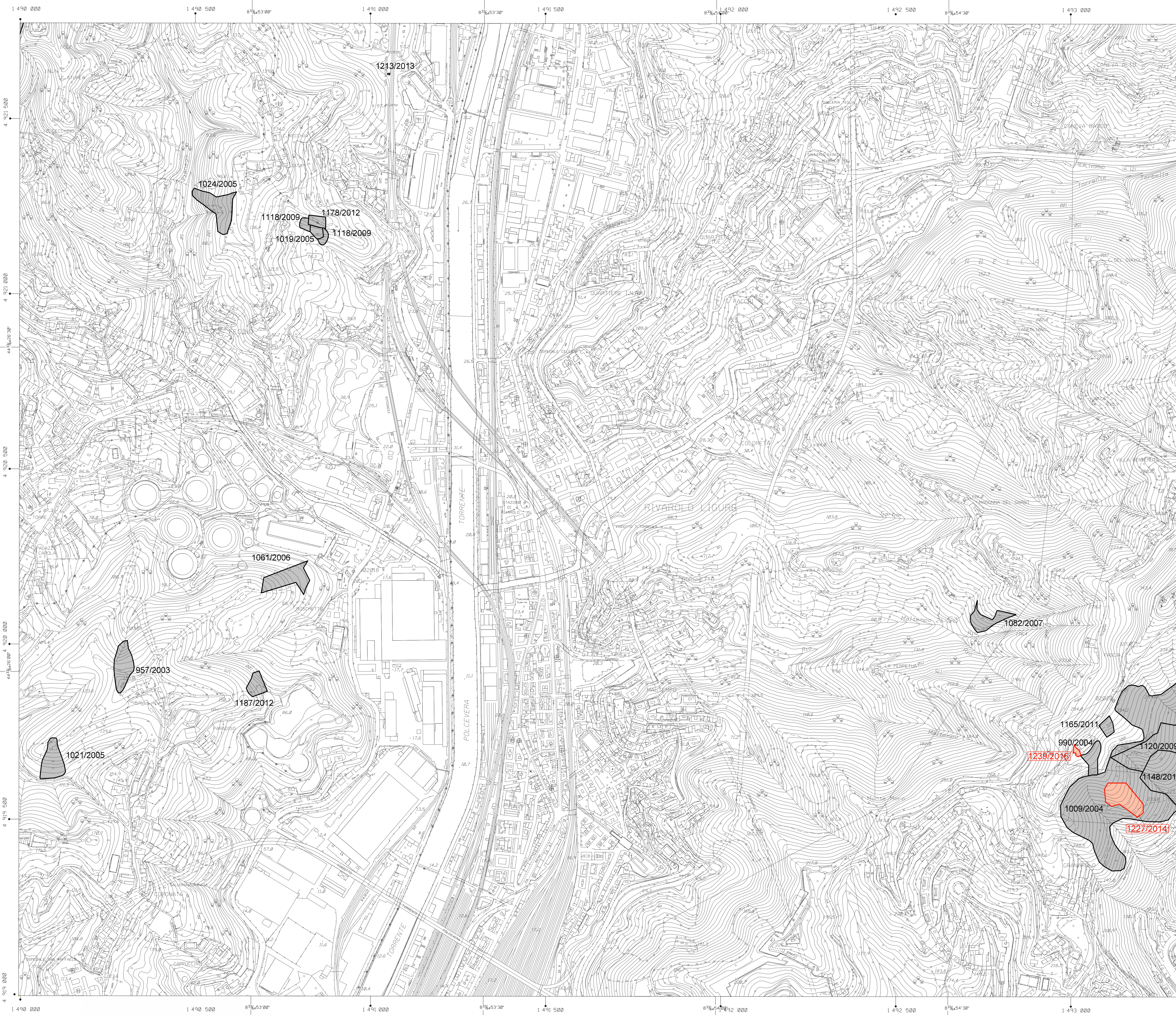
**CARTOGRAFIA RELATIVA ALLE AREE PERCORSE DAL FUOCO**



scala 1:5.000


Arch: *Mariangela Persano*  
 Il Funzionario Tecnico Arch: *Maurizio Stigaglia*  
 Il Direttore Arch: *Silvia Capurro*





**LEGENDA**

- n°/anno N° scheda incendio/anni dal 2002 al 2013
- n°/anno N° scheda incendio/anni dal 2014 al 2016
- Area percorsa dal fuoco dal 2002 al 2013
- Area percorsa dal fuoco dal 2014 al 2016



COMUNE DI GENOVA

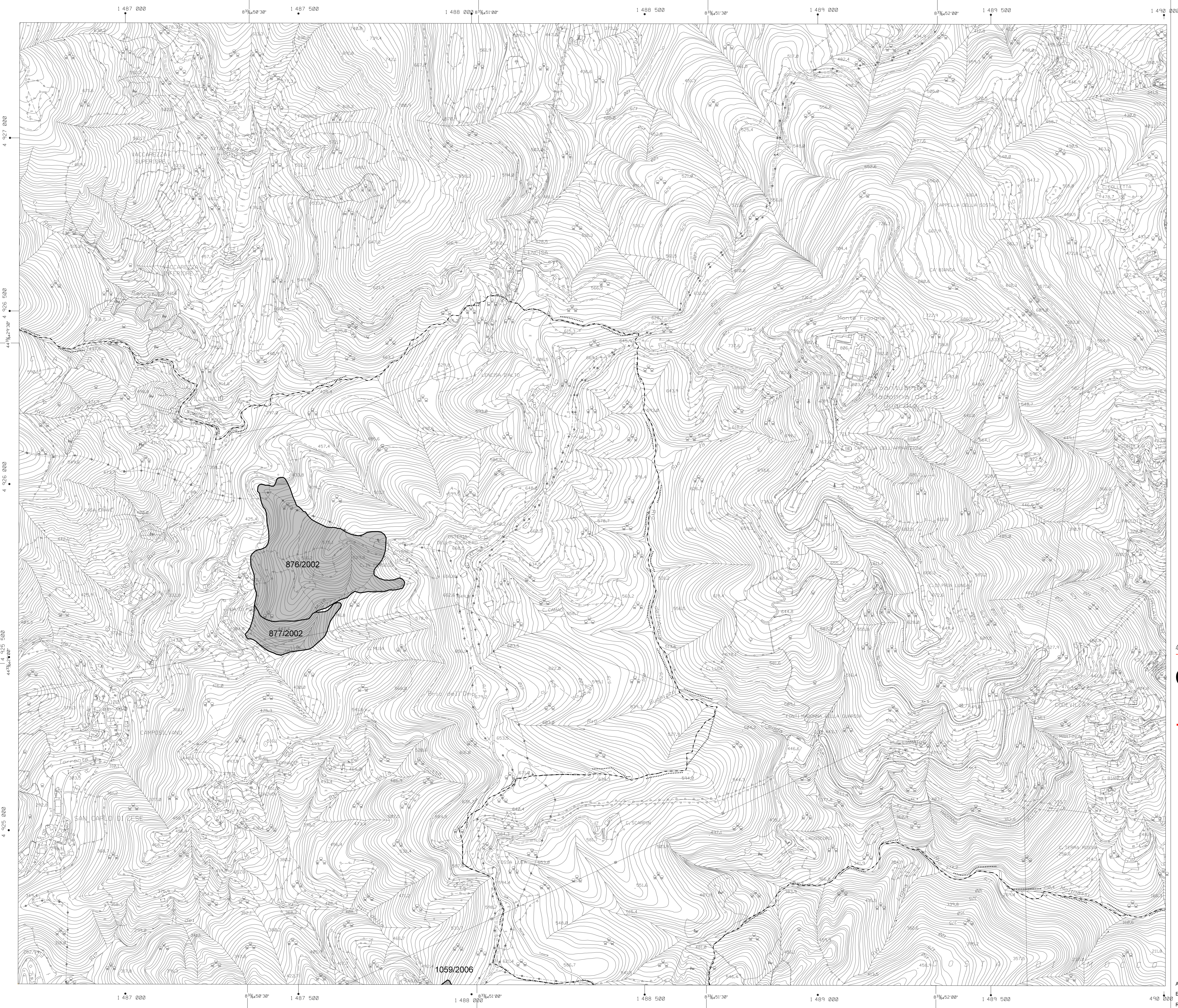
**CARTOGRAFIA RELATIVA ALLE AREE PERCORSE DAL FUOCO**

						1				
2	3	4	5	6	7	8	9	10	11	
12	13	14	15	16	17	18	19	20	21	
22	23	24	25	26	27	28	29	30	31	
32	33	34	35	36	37	38	39	40	41	42
							43	44	45	46

scala 1:5.000


Arch. Mariangela Persano  
 Il Funzionario Tecnico Arch. Maurizio Sinigaglia  
 Il Direttore Arch. Silvia Capurro





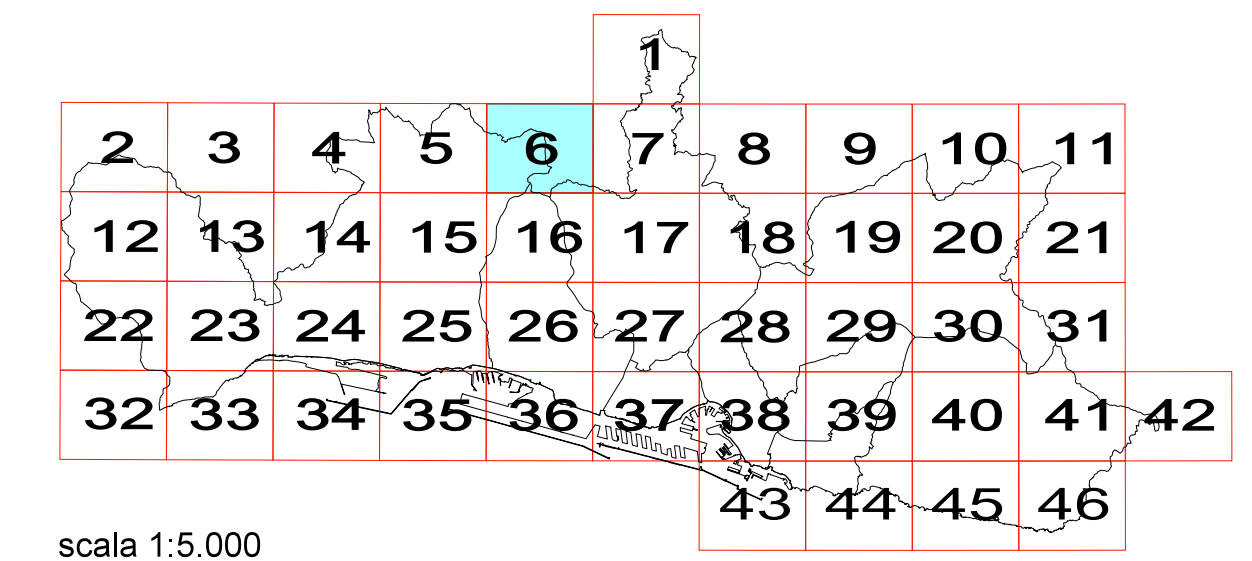
**LEGENDA**

- n°/anno N° scheda incendio/anni dal 2002 al 2013
- n°/anno N° scheda incendio/anni dal 2014 al 2016
- Area percorsa dal fuoco dal 2002 al 2013
- Area percorsa dal fuoco dal 2014 al 2016



COMUNE DI GENOVA

**CARTOGRAFIA RELATIVA ALLE AREE PERCORSE DAL FUOCO**



scala 1:5.000

Arch. Mariangela Persano  
 Il Funzionario Tecnico Arch. Maurizio Sinigaglia  
 Il Direttore Arch. Silvia Capuro





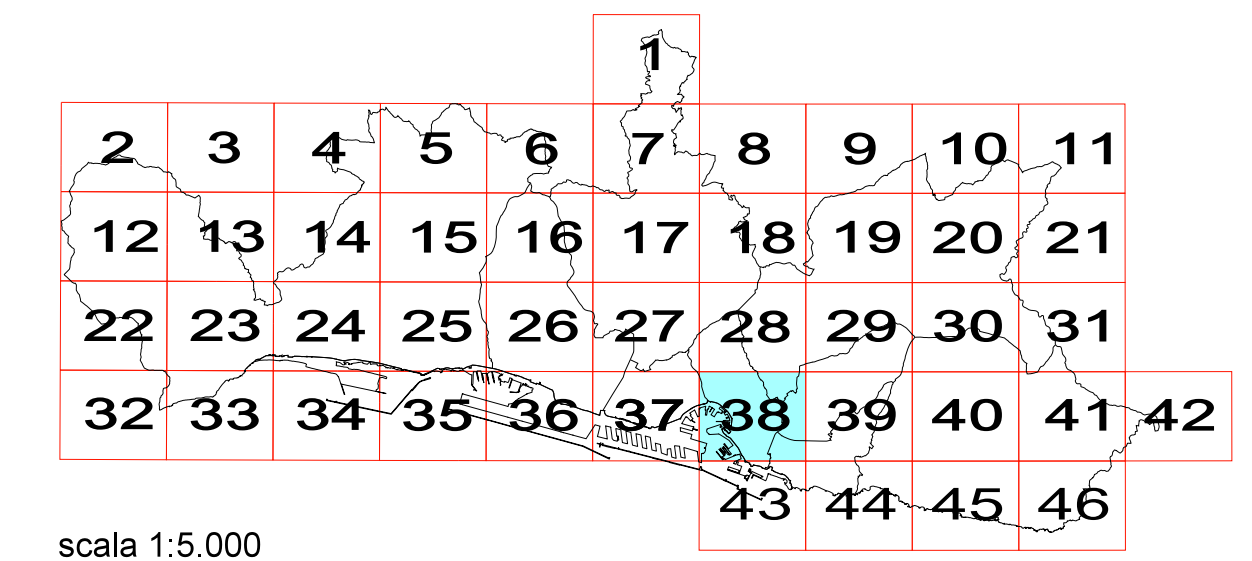
**LEGENDA**

- n°/anno N° scheda incendio/anni dal 2002 al 2013
- n°/anno N° scheda incendio/anni dal 2014 al 2016
- Area percorsa dal fuoco dal 2002 al 2013
- Area percorsa dal fuoco dal 2014 al 2016



COMUNE DI GENOVA

## CARTOGRAFIA RELATIVA ALLE AREE PERCORSE DAL FUOCO



scala 1:5.000

Arch: Mariangela Persano

Il Funzionario Tecnico  
Arch: Maurizio Sinigaglia

Il Direttore  
Arch: Silvia Capurro





**LEGENDA**

- n°/anno N° scheda incendio/anni dal 2002 al 2013
- n°/anno N° scheda incendio/anni dal 2014 al 2016
- Area percorsa dal fuoco dal 2002 al 2013
- Area percorsa dal fuoco dal 2014 al 2016

1249/2016



COMUNE DI GENOVA

**CARTOGRAFIA RELATIVA ALLE AREE PERCORSE DAL FUOCO**

						1				
2	3	4	5	6	7	8	9	10	11	
12	13	14	15	16	17	18	19	20	21	
22	23	24	25	26	27	28	29	30	31	
32	33	34	35	36	37	38	39	40	41	42
										43 44 45 46

scala 1:5.000

Arch. Mariangela Persano  
 Il Funzionario Tecnico Arch. Maurizio Sinigaglia  
 Il Direttore Arch. Silvia Capurro





**LEGENDA**

n°/anno N° scheda incendio/anni dal 2002 al 2013

n°/anno N° scheda incendio/anni dal 2014 al 2016

Area percorsa dal fuoco dal 2002 al 2013

Area percorsa dal fuoco dal 2014 al 2016

COMUNE DI GENOVA

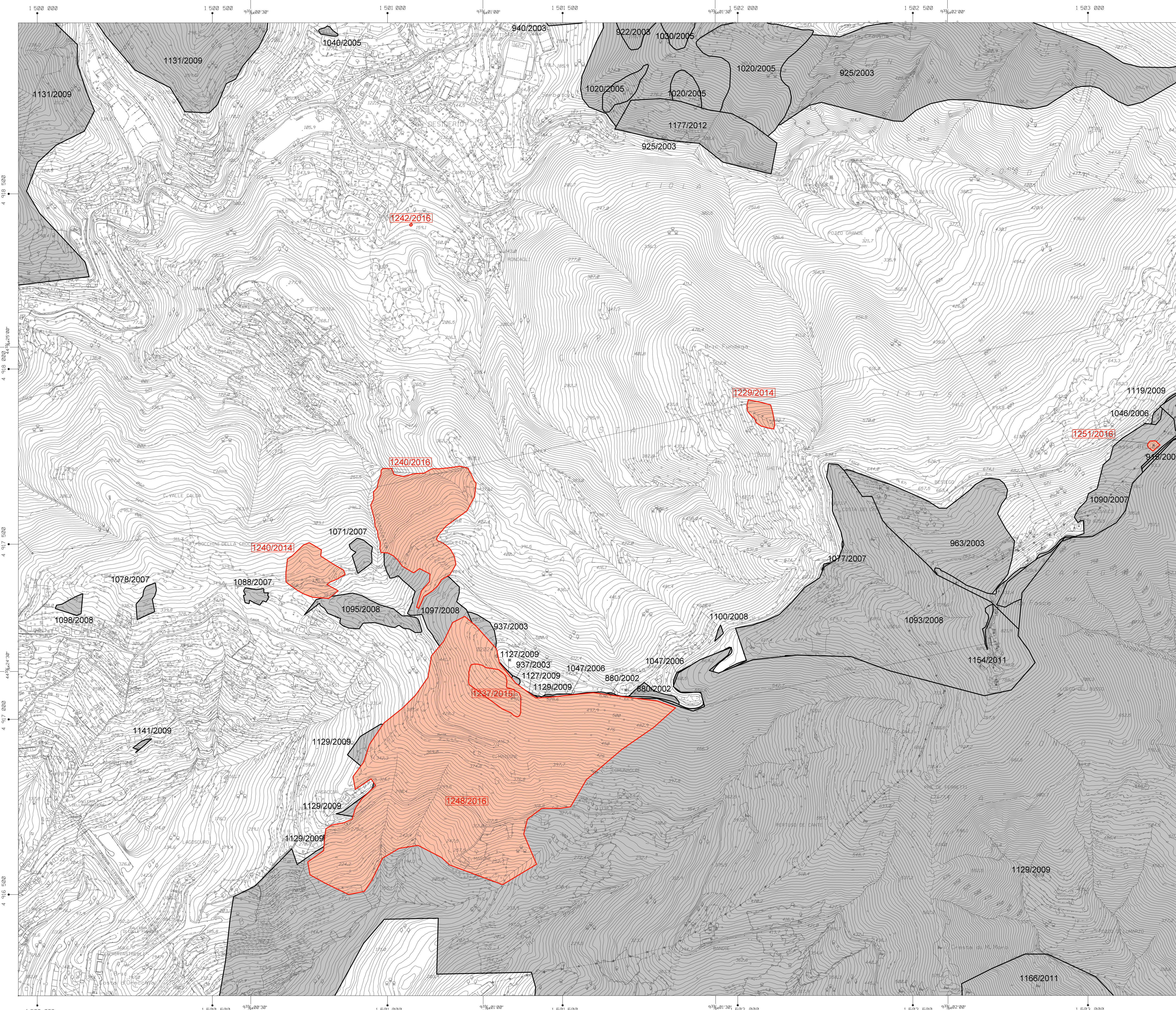
**CARTOGRAFIA RELATIVA ALLE AREE  
PERCORSE DAL FUOCO**

						1				
2	3	4	5	6	7	8	9	10	11	
12	13	14	15	16	17	18	19	20	21	
22	23	24	25	26	27	28	29	30	31	
32	33	34	35	36	37	38	39	40	41	42
							43	44	45	46

scala 1:5.000

Arch. Mariangela Persano Il Funzionario Tecnico  
Arch. Maurizio Siragusa Il Direttore  
Arch. Silvia Capuro





- LEGENDA**
- n°/anno N° scheda incendio/anni dal 2002 al 2013
  - n°/anno N° scheda incendio/anni dal 2014 al 2016
  - Area percorsa dal fuoco dal 2002 al 2013
  - Area percorsa dal fuoco dal 2014 al 2016

COMUNE DI GENOVA

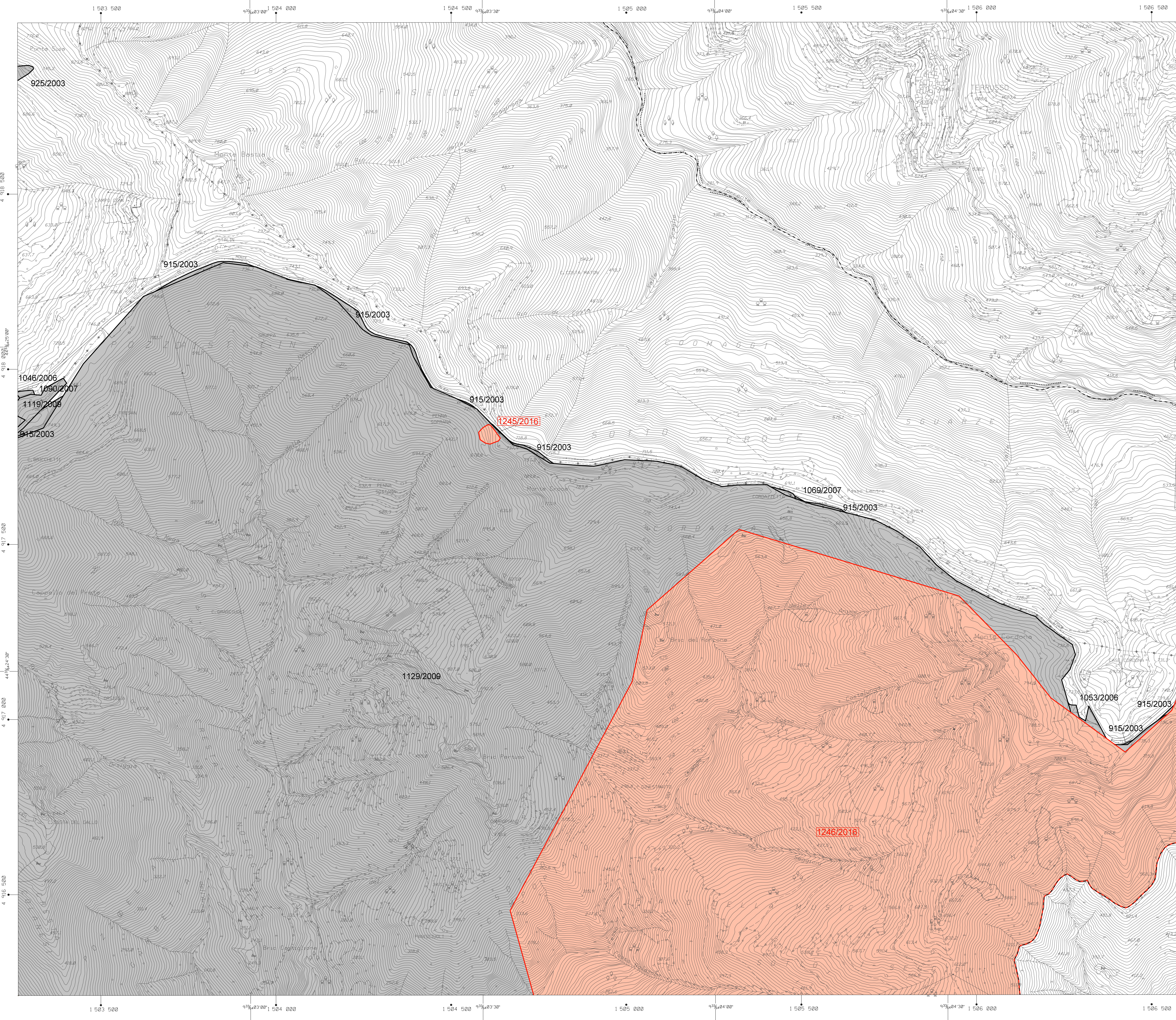
## CARTOGRAFIA RELATIVA ALLE AREE PERCORSE DAL FUOCO

						1				
2	3	4	5	6	7	8	9	10	11	
12	13	14	15	16	17	18	19	20	21	
22	23	24	25	26	27	28	29	30	31	
32	33	34	35	36	37	38	39	40	41	42
							43	44	45	46

scala 1:5.000

Arch: Mariangela Persano Il Funzionario Tecnico Arch: Maurizio Sinigaglia Il Direttore Arch: Silvia Capurro





**LEGENDA**

n°/anno N° scheda incendio/anni dal 2002 al 2013

n°/anno N° scheda incendio/anni dal 2014 al 2016

Area percorsa dal fuoco dal 2002 al 2013

Area percorsa dal fuoco dal 2014 al 2016

COMUNE DI GENOVA

## CARTOGRAFIA RELATIVA ALLE AREE PERCORSE DAL FUOCO

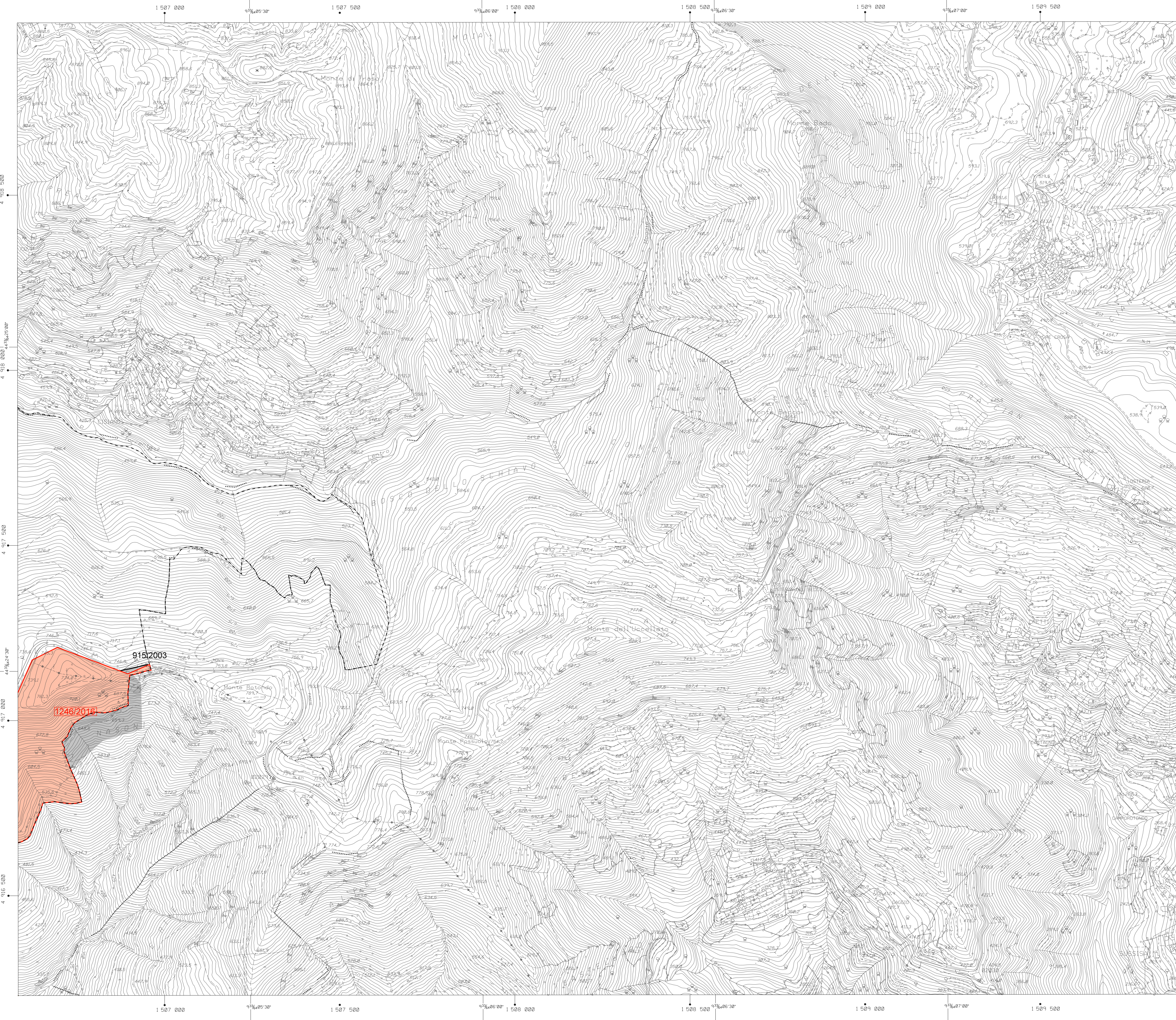
1

2	3	4	5	6	7	8	9	10	11	
12	13	14	15	16	17	18	19	20	21	
22	23	24	25	26	27	28	29	30	31	
32	33	34	35	36	37	38	39	40	41	42
						43	44	45	46	

scala 1:5.000

Arch. Mariangela Persano Il Funzionario Tecnico Arch. Maurizio Sinigaglia Il Direttore Arch. Silvia Capurro





**LEGENDA**

- n°/anno N° scheda incendio/anni dal 2002 al 2013
- n°/anno N° scheda incendio/anni dal 2014 al 2016
- Area percorsa dal fuoco dal 2002 al 2013
- Area percorsa dal fuoco dal 2014 al 2016



COMUNE DI GENOVA

**CARTOGRAFIA RELATIVA ALLE AREE PERCORSE DAL FUOCO**

						1				
2	3	4	5	6	7	8	9	10	11	
12	13	14	15	16	17	18	19	20	21	
22	23	24	25	26	27	28	29	30	31	
32	33	34	35	36	37	38	39	40	41	42
							43	44	45	46

scala 1:5.000


Arch. Mariangela Persano  
 Il Funzionario Tecnico Arch. Maurizio Sinigaglia  
 Il Direttore Arch. Silvia Capuro





**LEGENDA**

- n°/anno N° scheda incendio/anni dal 2002 al 2013
- n°/anno N° scheda incendio/anni dal 2014 al 2016
- Area percorsa dal fuoco dal 2002 al 2013
- Area percorsa dal fuoco dal 2014 al 2016



COMUNE DI GENOVA

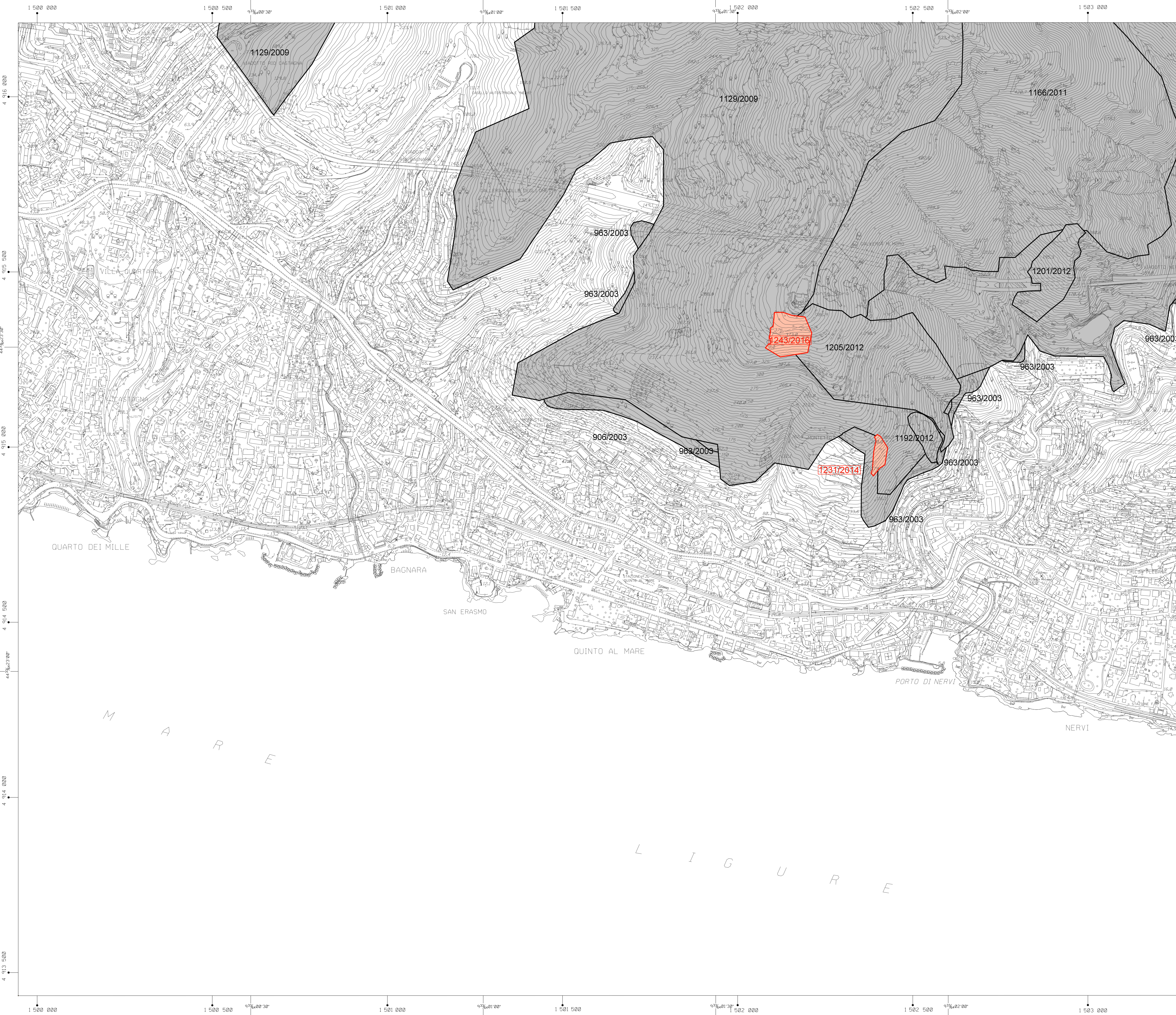
**CARTOGRAFIA RELATIVA ALLE AREE PERCORSE DAL FUOCO**

						1				
2	3	4	5	6	7	8	9	10	11	
12	13	14	15	16	17	18	19	20	21	
22	23	24	25	26	27	28	29	30	31	
32	33	34	35	36	37	38	39	40	41	42
							43	44	45	46

scala 1:5.000


Arch. Mariangela Persano Il Funzionario Tecnico Arch. Maurizio Sinigaglia Il Direttore Arch. Silvia Capuro





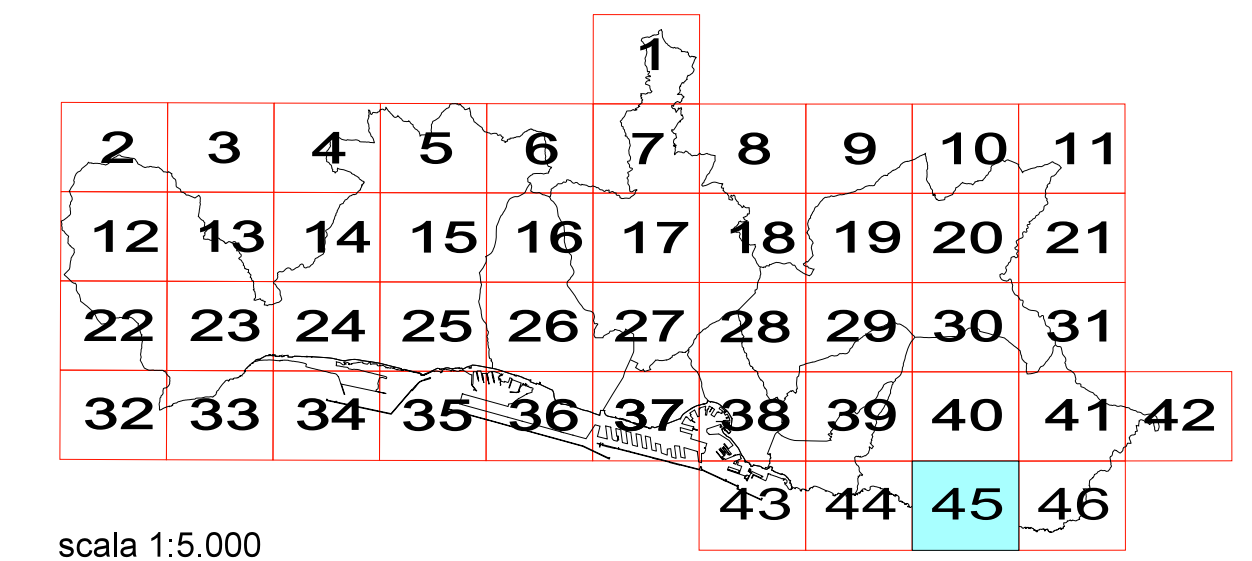
**LEGENDA**

- n°/anno N° scheda incendio/anni dal 2002 al 2013
- n°/anno N° scheda incendio/anni dal 2014 al 2016
- Area percorsa dal fuoco dal 2002 al 2013
- Area percorsa dal fuoco dal 2014 al 2016



COMUNE DI GENOVA

**CARTOGRAFIA RELATIVA ALLE AREE PERCORSE DAL FUOCO**



scala 1:5.000

Il Funzionario Tecnico  
 Arch. Mariangela Persano  
 Il Funzionario Tecnico  
 Arch. Maurizio Sinigaglia  
 Il Direttore  
 Arch. Silvia Capurro





**LEGENDA**

n°/anno N° scheda incendio/anni dal 2002 al 2013

n°/anno N° scheda incendio/anni dal 2014 al 2016

Area percorsa dal fuoco dal 2002 al 2013

Area percorsa dal fuoco dal 2014 al 2016

COMUNE DI GENOVA

---

## CARTOGRAFIA RELATIVA ALLE AREE PERCORSE DAL FUOCO

---

						1					
2	3	4	5	6	7	8	9	10	11		
12	13	14	15	16	17	18	19	20	21		
22	23	24	25	26	27	28	29	30	31		
32	33	34	35	36	37	38	39	40	41	42	
								43	44	45	46

scala 1:5.000

Arch. Mariangela Persano Il Funzionario Tecnico  
Arch. Maurizio Sinigaglia Il Direttore  
Arch. Silvia Capuro





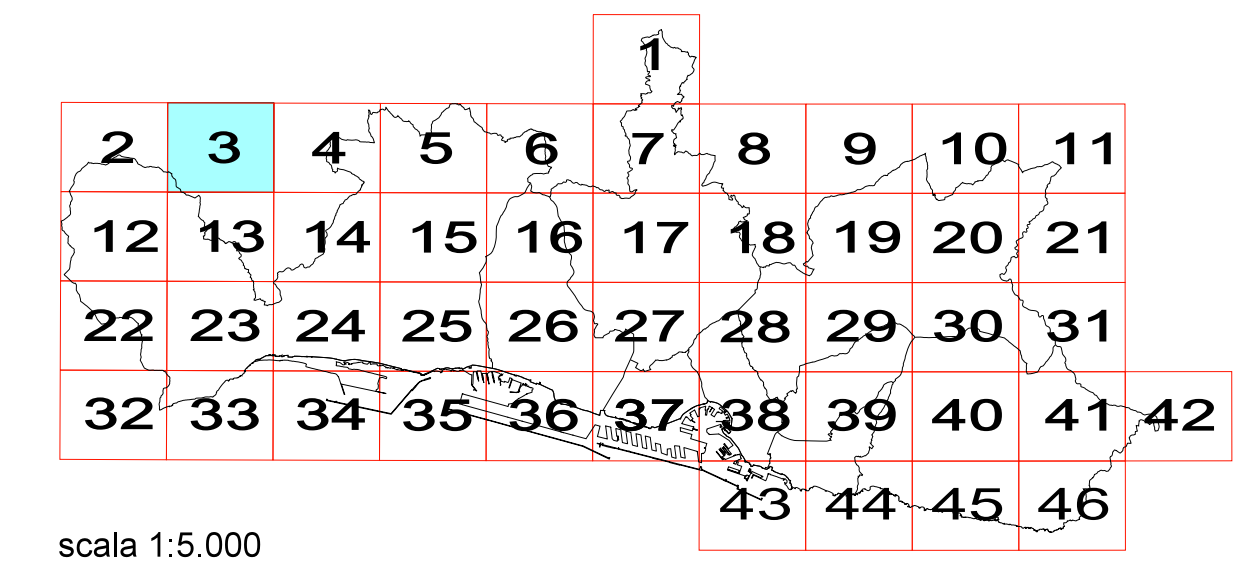
**LEGENDA**

- n°/anno N° scheda incendio/anni dal 2002 al 2013
- n°/anno N° scheda incendio/anni dal 2014 al 2016
- Area percorsa dal fuoco dal 2002 al 2013
- Area percorsa dal fuoco dal 2014 al 2016



COMUNE DI GENOVA

**CARTOGRAFIA RELATIVA ALLE AREE PERCORSE DAL FUOCO**



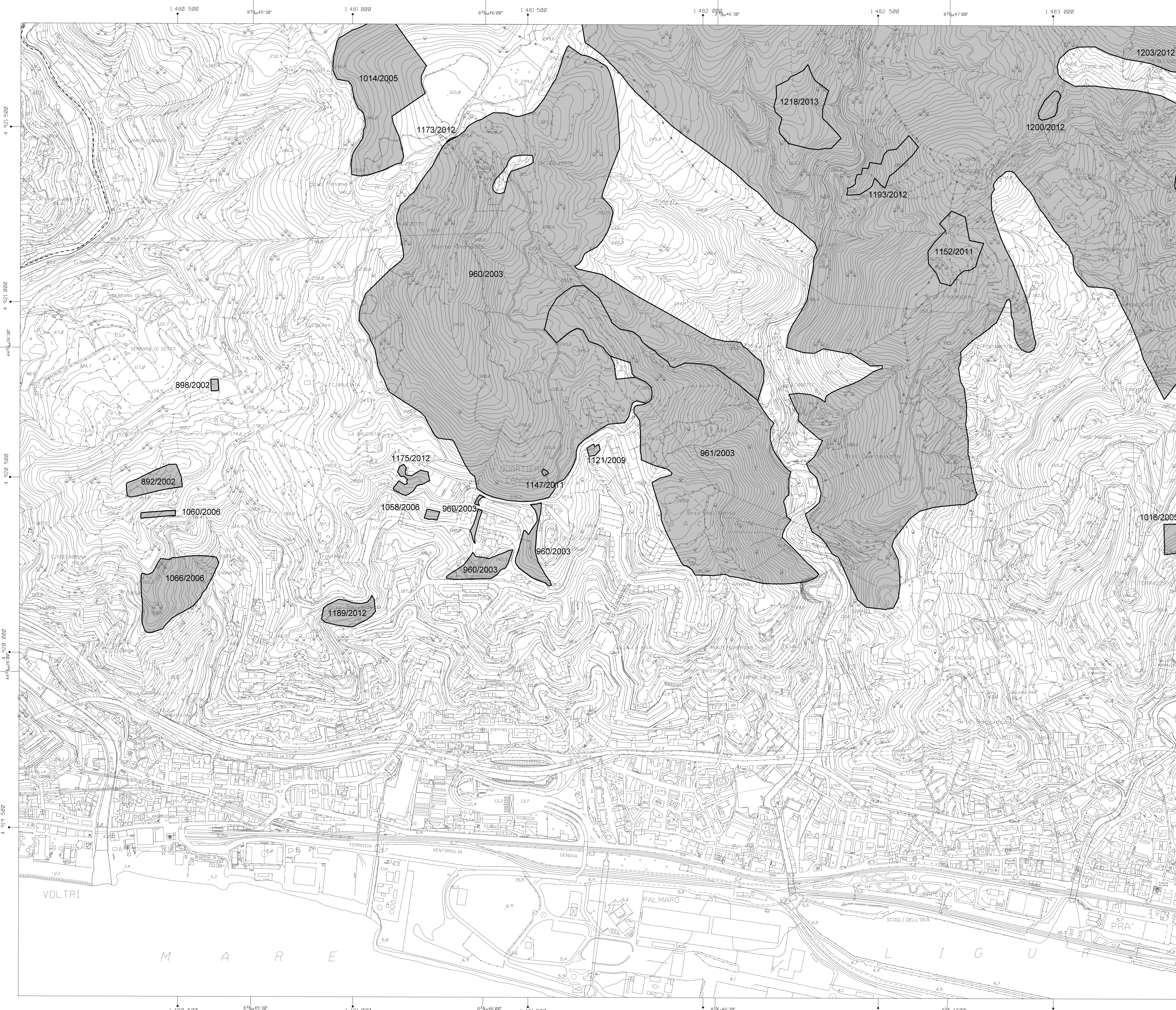
scala 1:5.000

Arch. Mariangela Persano  
*Mariangela Persano*

Il Funzionario Tecnico  
Arch. Maurizio Sinigaglia  
*Maurizio Sinigaglia*


Il Direttore  
Arch. Silvia Capuro  
*Silvia Capuro*





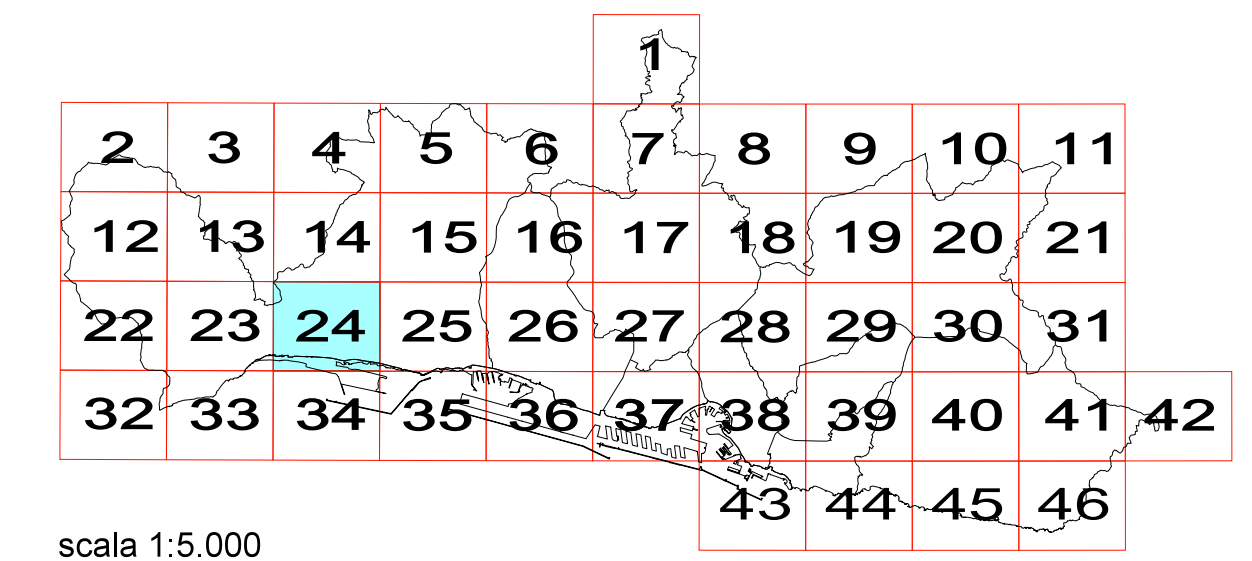
**LEGENDA**

- n°/anno    N° scheda incendio/anni dal 2002 al 2013
- n°/anno    N° scheda incendio/anni dal 2014 al 2016
- Area percorsa dal fuoco dal 2002 al 2013
- Area percorsa dal fuoco dal 2014 al 2016



COMUNE DI GENOVA

**CARTOGRAFIA RELATIVA ALLE AREE PERCORSE DAL FUOCO**



Arch. Mariangela Persano    Il Funzionario Tecnico Arch. Maurizio Sinigaglia    Il Direttore Arch. Silvia Capuro





**LEGENDA**

- n°/anno    N° scheda incendio/anni dal 2002 al 2013
- n°/anno    N° scheda incendio/anni dal 2014 al 2016
- Area percorsa dal fuoco dal 2002 al 2013
- Area percorsa dal fuoco dal 2014 al 2016



COMUNE DI GENOVA

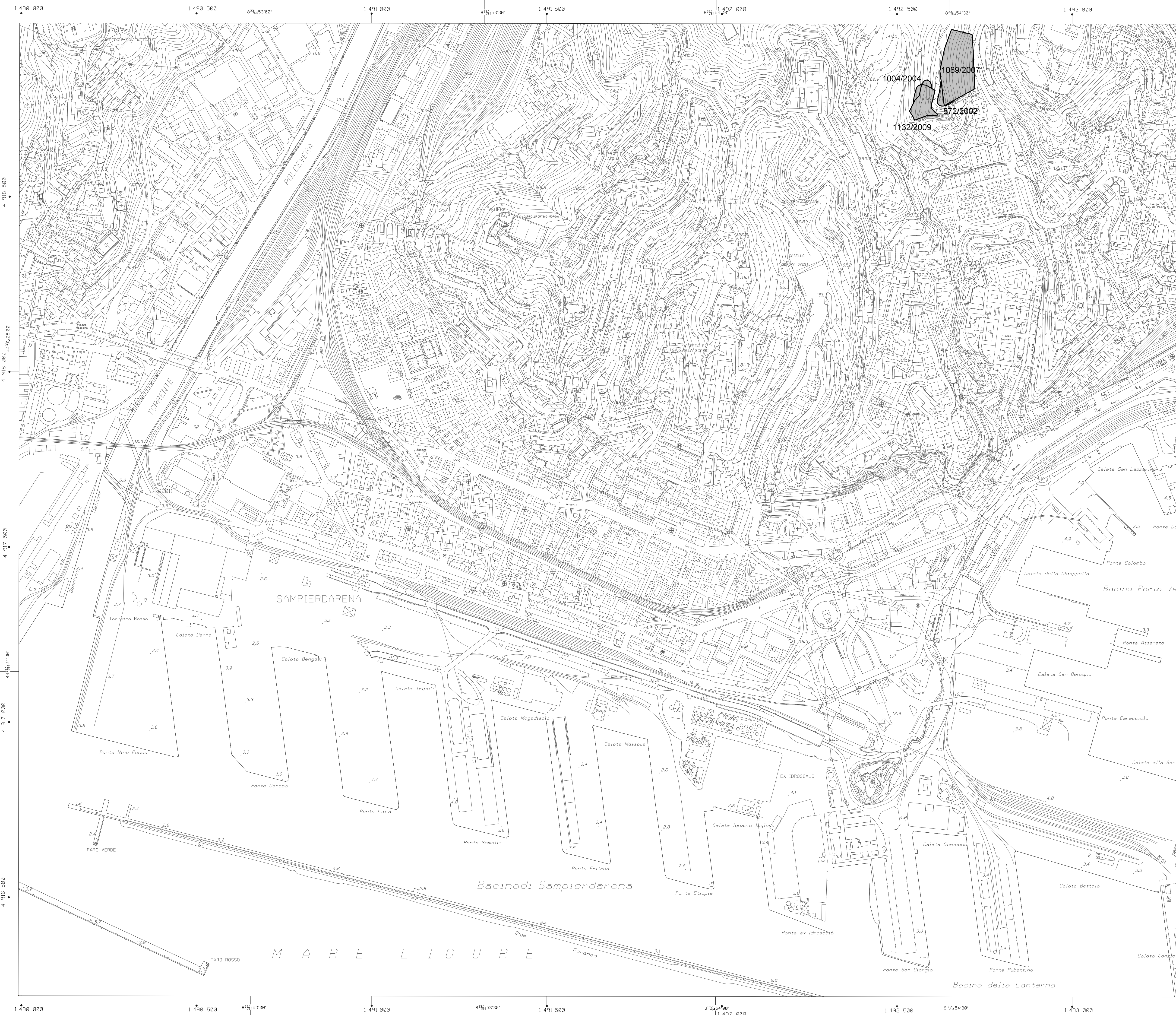
**CARTOGRAFIA RELATIVA ALLE AREE  
PERCORSE DAL FUOCO**

						1					
2	3	4	5	6	7	8	9	10	11		
12	13	14	15	16	17	18	19	20	21		
22	23	24	25	26	27	28	29	30	31		
32	33	34	35	36	37	38	39	40	41	42	
								43	44	45	46

scala 1:5.000


Arch. Mariangela Persano 
                         
 Il Funzionario Tecnico  
 Arch. Maurizio Sinigaglia 
                         
 Il Direttore  
 Arch. Silvia Capurro





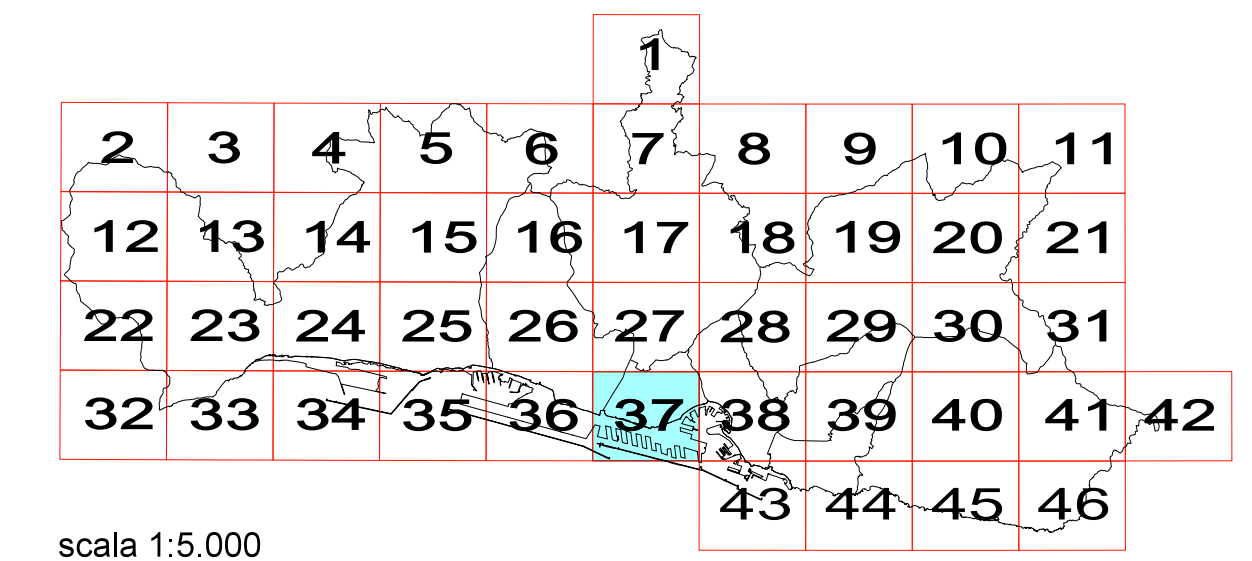
**LEGENDA**

- n°/anno N° scheda incendio/anni dal 2002 al 2013
- n°/anno N° scheda incendio/anni dal 2014 al 2016
- Area percorsa dal fuoco dal 2002 al 2013
- Area percorsa dal fuoco dal 2014 al 2016



COMUNE DI GENOVA

**CARTOGRAFIA RELATIVA ALLE AREE PERCORSE DAL FUOCO**



scala 1:5.000

Il Funzionario Tecnico  
 Arch. Maurizio Sinigaglia  
 Il Direttore  
 Arch. Silvia Capurro