



COMUNE DI GENOVA

DELIBERAZIONE APPROVATA DAL CONSIGLIO COMUNALE NELLA SEDUTA PUBBLICA DI PRIMA CONVOCAZIONE DEL 03/10/2017

DCC-2017-66 PRESA D'ATTO DELLA MANCATA PRESENTAZIONE DI OSSERVAZIONI ALLA D.C.C. N. 25/2017 «MODIFICA DELLA TIPOLOGIA DI SERVIZIO DELL'AREA IN VIA DELLE GAVETTE, CON RIORDINO E BILANCIAMENTO DI AMBITI DELL'ASSETTO URBANISTICO, COMPORTANTE AGGIORNAMENTO DEL PUC AI SENSI DELL'ART. 43 DELLA L.R. 36/1997 E S.M.I.» E CONTESTUALE APPROVAZIONE DELL'AGGIORNAMENTO DEL PUC.

Presiede: Il Presidente Piana Alessio
Assiste: Il Segretario Generale Uguccioni Luca

Al momento della deliberazione risultano presenti (P) ed assenti (A) i Signori:

1	Piana Alessio	Presidente	P
2	Bucci Marco	Sindaco	A
3	Amorfini Maurizio	Consigliere	P
4	Anzalone Stefano	Consigliere	P
5	Ariotti Fabio	Consigliere	P
6	Avvenente Mauro	Consigliere	P
7	Baroni Mario	Consigliere	A
8	Bernini Stefano	Consigliere	P
9	Bertorello Federico	Consigliere	P
10	Bruccoleri Mariajose'	Consigliere	P
11	Brusoni Marta	Consigliere	P
12	Campanella Alberto	Consigliere	P
13	Cassibba Carmelo	Consigliere	P
14	Ceraudo Fabio	Consigliere	P
15	Corso Francesca	Consigliere	P
16	Costa Stefano	Consigliere	P
17	Crivello Giovanni Antonio	Consigliere	P
18	De Benedictis Francesco	Consigliere	P
19	Ferrero Simone	Consigliere	P
20	Fontana Lorella	Consigliere	P
21	Gambino Antonino	Consigliere	P
22	Giordano Stefano	Consigliere	P
23	Grillo Guido	Consigliere	P

24	Immordino Giuseppe	Consigliere	P
25	Lauro Lilli	Consigliere	A
26	Lodi Cristina	Consigliere	P
27	Maresca Francesco	Consigliere	P
28	Mascia Mario	Consigliere	P
29	Pandolfo Alberto	Consigliere	P
30	Pignone Enrico	Consigliere	P
31	Pirondini Luca	Consigliere	P
32	Putti Paolo	Consigliere	P
33	Remuzzi Luca	Consigliere	P
34	Rossetti Maria Rosa	Consigliere	P
35	Rossi Davide	Consigliere	P
36	Salemi Pietro	Consigliere	A
37	Santi Ubaldo	Consigliere	P
38	Terrile Alessandro Luigi	Consigliere	P
39	Tini Maria	Consigliere	P
40	Vacalebri Valeriano	Consigliere	P
41	Villa Claudio	Consigliere	P

E pertanto complessivamente presenti n. 37 componenti del Consiglio.

Sono presenti alla seduta gli Assessori:

1	Balleari Stefano
2	Bordilli Paola
3	Campora Matteo
4	Cenci Simonetta
5	Fanghella Paolo
6	Fassio Francesca
7	Garassino Stefano
8	Piciocchi Pietro
9	Serafini Elisa
10	Viscogliosi Arianna



COMUNE DI GENOVA

118 0 0 - DIREZIONE URBANISTICA, SUE E GRANDI PROGETTI
Proposta di Deliberazione N. 2017-DL-300 del 08/09/2017

PRESA D'ATTO DELLA MANCATA PRESENTAZIONE DI OSSERVAZIONI ALLA D.C.C. N. 25/2017 «MODIFICA DELLA TIPOLOGIA DI SERVIZIO DELL'AREA IN VIA DELLE GAVETTE, CON RIORDINO E BILANCIAMENTO DI AMBITI DELL'ASSETTO URBANISTICO, COMPORTANTE AGGIORNAMENTO DEL PUC AI SENSI DELL'ART. 43 DELLA L.R. 36/1997 E S.M.I.» E CONTESTUALE APPROVAZIONE DELL'AGGIORNAMENTO DEL PUC.

Il Presidente pone in discussione la proposta della Giunta al Consiglio Comunale n. 53 in data 21 settembre 2017;

Su proposta del Sindaco, Marco Bucci;

Premesso:

- che con deliberazione n. 25, approvata dal Consiglio Comunale nella seduta pubblica di prima convocazione del 04/04/2017, dichiarata immediatamente eseguibile, la Civica Amministrazione si è espressa favorevolmente in ordine alla modifica della tipologia di servizio dell'area in via delle Gavette, con riordino e bilanciamento di ambiti dell'assetto urbanistico, adottando il correlato aggiornamento del PUC ai sensi dell'art. 43 della l.r. 36/1997 e s.m.i.;

- che, come esplicitato nella richiamata DCC n. 25/2017, la modifica al PUC riguarda l'eliminazione della previsione di servizi pubblici, su una porzione di terreno in Via delle Gavette, ubicato a margine della viabilità, con classificazione della stessa quale AR-UR, in continuità con la disciplina delle aree contigue, a fronte della classificazione a servizi di area limitrofa, di estensione superiore, già compresa in ambito AR-UR;

- che la proposta di modifica al PUC è stata attivata su richiesta del Municipio IV Media Valbisagno che, con proprio atto in data 14.11.2016, recependo istanza del proprietario, ha ritenuto condivisibile in quanto rispondente ad esigenze di miglioramento di fruibilità di tale parte del territorio l'ipotesi di revisione delle previsioni urbanistiche sui terreni interessati;

- che della richiamata di Consiglio Comunale n. 25/2017 è stato dato avviso, pubblicato all'albo pretorio del Comune e sul Bollettino Ufficiale della Regione Liguria del 19 aprile 2017, Anno 48, N. 16, Parte IV;

- che, in conformità a quanto esplicitato nell'avviso, di cui al precedente capoverso, dal giorno 20 aprile 2017 l'aggiornamento del PUC, nonché la deliberazione di Consiglio Comunale n. 25/2017, comprensiva di tutti gli allegati parte integrante, sono stati pubblicati sul sito informatico del

Comune di Genova (www.comune.genova.it) e sono stati altresì depositati a libera visione del pubblico, per un periodo di trenta giorni consecutivi, presso l'Ufficio Albo Pretorio e l'Archivio Cartografico del Settore Urbanistica di questo Comune;

- che, ai sensi del comma 6 dell'art. 43 della l.r. 36/1997 e s.m.i., nel periodo di pubblicazione, dal 20 aprile al 20 maggio 2017 compreso, chiunque poteva prendere visione degli atti, estrarne copia e presentare osservazioni;

Considerato:

- che non sono state presentate osservazioni inerenti l'aggiornamento del PUC di cui alla deliberazione di Consiglio Comunale n. 25/2017, a seguito della pubblicazione di cui sopra;
- che, successivamente allo svolgimento della fase di pubblicità-partecipazione di cui al comma 6 del citato art. 43, il Comune è tenuto ad approvare l'aggiornamento del PUC nei modi e nei termini previsti ai commi 7 e 8 del medesimo art.43 della l.r. 36/1997 e s.m.i.;

Rilevato che, in conseguenza della mancata presentazione di osservazioni nei confronti dell'aggiornamento al PUC, come sopra adottato, non si modificano i relativi atti, già sottoposti al parere del competente Municipio ai sensi degli artt. 59 e 60 del Regolamento per il Decentramento e la Partecipazione Municipale, che si è favorevolmente espresso in merito, come esplicitato nella citata DCC n. 25/2017, pertanto resta fermo il parere reso dal Municipio, con atto n. 5 in data 20 febbraio 2017, in occasione dell'adozione dell'aggiornamento al PUC;

Dato atto che la Giunta Comunale del passato ciclo amministrativo ha approvato la proposta al Consiglio n. 40 in data 25 maggio 2017, proposta che non è stata esaminata dal Consiglio in ragione dell'imminente svolgimento delle elezioni comunali, in coerenza con quanto stabilito all'art. 38, comma 5, del D. Lgs. N. 267/2000, che prescrive che i Consigli Comunali, dopo la pubblicazione del decreto di indizione dei comizi elettorali, adottano esclusivamente gli atti urgenti e improrogabili e che pertanto si rende necessario, per concludere il procedimento, riproporre al Consiglio in carica la presente proposta di deliberazione;

Dato atto che, con nota prot. n. 307017 in data 8 settembre 2017, si è provveduto ad aggiornare il Municipio IV Media Valbisagno circa lo stato degli atti del procedimento in esame;

Ritenuto pertanto, in considerazione di quanto sopra esposto:

- di prendere atto che non sono state presentate osservazioni all'aggiornamento del P.U.C. adottato con deliberazione di Consiglio Comunale n. 25/2017;

- di approvare, ai sensi del comma 8 dell'art. 43 della l.r. 36/1997 e s.m.i., l'aggiornamento del PUC, adottato con D.C.C. n. 25/2017, ed in particolare i seguenti elaborati del PUC: le Tavole. n. 28 e n. 29 Livello 3 Assetto Urbanistico, le Tavole. n. 28 e n. 29 Livello 3 Sistema dei Servizi Pubblici (SIS-S), il Volume "Sistema dei Servizi Pubblici (SIS-S) Bilanci – Elenchi", il Volume "Relazione descrittiva dell'Apparato Normativo" capitolo Capacità insediativa di Piano e verifica degli standard, la Tav. 2.3 "Carta della Biodiversità" - Livello 2 Struttura del Piano - Livello urbano di Città, la Tav. 2.1 "Carta del Sistema del Verde Urbano e Territoriale" (tavola a corredo) Livello 2 Struttura del Piano - Livello urbano di Città, la Tav. 2.10 "Carta del Sistema Sport e tempo libero"

(tavola a corredo) Livello 2 Struttura del Piano – Livello urbano di Città, come da estratti allegati parte integrante e sostanziale del presente provvedimento;

Visto l'art. 43 della Legge Regione Liguria. 4 settembre 1997 n. 36 "Legge Urbanistica Regionale" e s.m.i.;

Vista la deliberazione del Consiglio Comunale n. 25 del 04/04/2017 inerente la «Modifica della tipologia di servizio dell'area in via delle Gavette, con riordino e bilanciamento di ambiti dell'assetto urbanistico, comportante aggiornamento del PUC ai sensi dell'art. 43 della l.r. 36/1997 e s.m.i.»), completa di tutti gli allegati parte integrante;

Preso atto che la presente deliberazione non comporta alcuna assunzione di spesa o introito a carico del bilancio comunale, né alcun riscontro contabile, onde non viene richiesto parere di regolarità contabile ai sensi dell'articolo 49, I comma, D.Lgs. 267/2000 e s.m.i., né attestazione di copertura finanziaria, ex articolo 153, V comma, D.Lgs. 267/2000 e s.m.i.;

Visto l'allegato parere in ordine alla regolarità tecnica espresso dal Responsabile del Servizio competente;

Acquisito il visto di conformità del Segretario Generale ai sensi dell'art 97, comma 2 del DLgs 267/2000 e smi.

La Giunta
PROPONE
al Consiglio Comunale

- 1) di dare atto che non sono state presentate osservazioni avverso la deliberazione del Consiglio Comunale n. 25 del 04/04/2017 «Modifica della tipologia di servizio dell'area in via delle Gavette, con riordino e bilanciamento di ambiti dell'assetto urbanistico, comportante aggiornamento del PUC ai sensi dell'art. 43 della l.r. 36/1997 e s.m.i.»);
- 2) di approvare l'aggiornamento del Piano Urbanistico Comunale, ai sensi dell'art. 43 della l.r. 36/1997 e s.m.i., relativamente ai documenti del Piano Urbanistico Comunale, come rappresentato negli elaborati grafici e descrittivi allegati parte integrante del presente provvedimento, invariati rispetto a quelli allegati alla predetta D.C.C. n. 25/2017;
- 3) di dare mandato alla Direzione Urbanistica, SUE e Grandi Progetti per tutti gli adempimenti conseguenti al presente provvedimento;
- 4) di dare atto che il presente provvedimento è stato redatto nel rispetto della normativa sulla tutela dei dati personali;
- 5) di dichiarare il presente provvedimento immediatamente eseguibile, ai sensi dell'art. 134, comma 4, del D. Lgs n. 267/2000 e s.m.i..

Il Presidente ricorda che la pratica è già stata oggetto di trattazione in sede di Commissione.

(omessa la discussione)

Non essendo fatte altre osservazioni il Presidente pone in votazione la proposta della Giunta.

La votazione, effettuata mediante l'utilizzo del sistema elettronico di rilevazione dei voti e con l'assistenza dei consiglieri Vacalebri, Rossi, Ceraudo dà il seguente risultato:

Presenti in aula	n.	37	consiglieri
Votanti	n.	32	“
Voti favorevoli	n.	32	
Voti contrari	n.	-	
Astenuti	n.	5	(Mov. 5 Stelle di Genova: Ceraudo, Giordano, Immordino, Pirondini, Tini)

Visto l'esito della votazione il Presidente dichiara approvata dal Consiglio la proposta della Giunta.

Il Presidente propone di dichiarare il presente provvedimento immediatamente eseguibile.

Al momento della votazione sono presenti i consiglieri: Amorfini, Anzalone, Ariotti, Avvenente, Bernini, Bertorello, Bruccoleri, Brusoni, Campanella, Cassibba, Ceraudo, Corso, Costa, Crivello, De Benedictis, Ferrero, Fontana, Gambino, Giordano, Grillo, Immordino, Lodi, Maresca, Mascia, Pandolfo, Piana, Pignone, Pirondini, Putti, Remuzzi, Rossetti, Rossi, Santi, Terrile, Tini, Vacalebri, Villa, in numero di 37.

La dichiarazione di immediata eseguibilità della deliberazione in questione, mediante regolare votazione, effettuata con l'utilizzo del sistema elettronico di rilevazione dei voti e con l'assistenza dei consiglieri Vacalebri, Rossi, Ceraudo, viene approvata all'unanimità.

Il Presidente
Alessio Piana

Il Segretario Generale
Avv. Luca Uguccioni



COMUNE DI GENOVA

CODICE UFFICIO: 118 0 0

Proposta di Deliberazione N. 2017-DL-300 DEL 08/09/2017

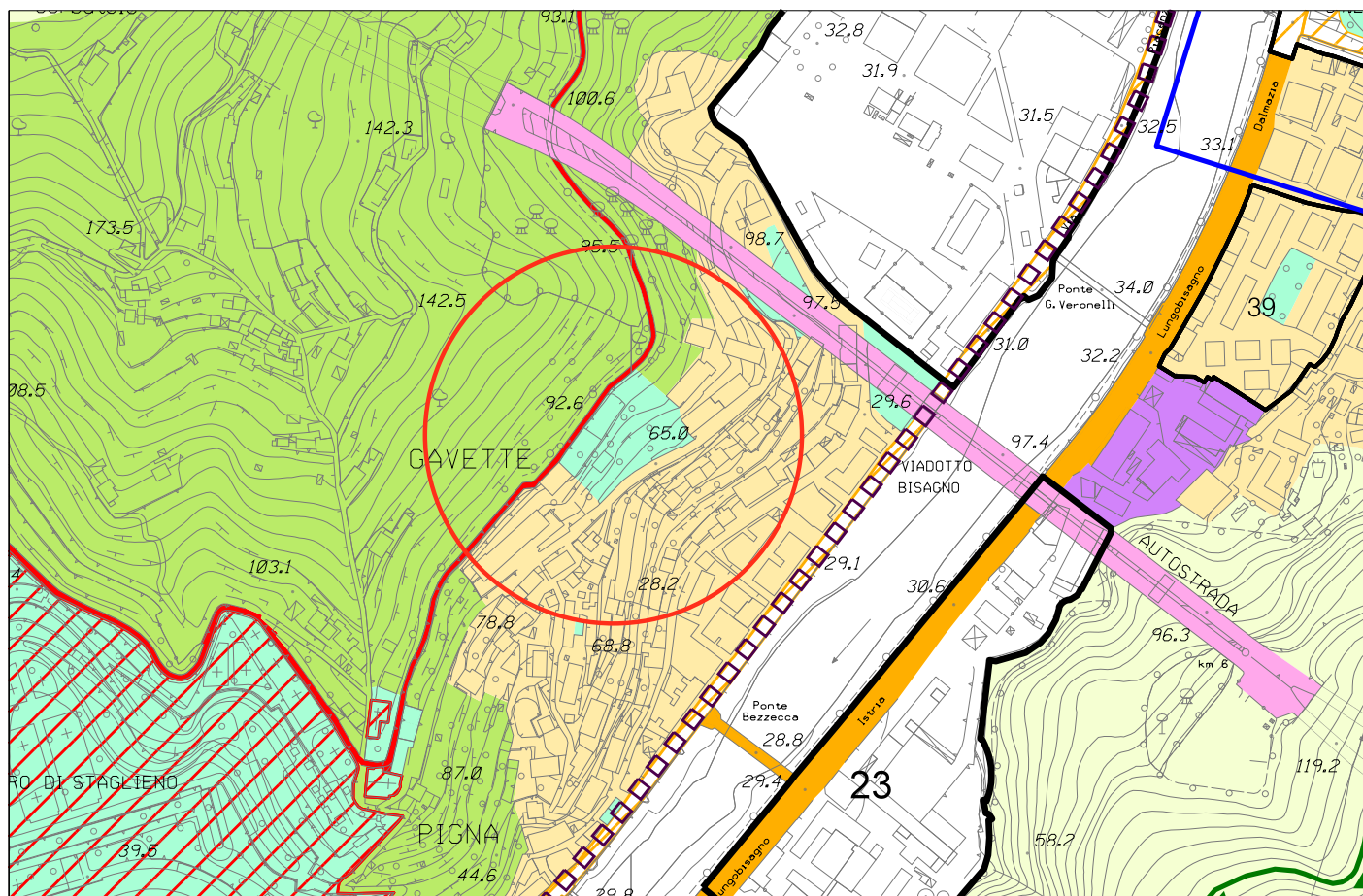
OGGETTO: PRESA D'ATTO DELLA MANCATA PRESENTAZIONE DI OSSERVAZIONI ALLA D.C.C. N. 25/2017 «MODIFICA DELLA TIPOLOGIA DI SERVIZIO DELL'AREA IN VIA DELLE GAVETTE, CON RIORDINO E BILANCIAMENTO DI AMBITI DELL'ASSETTO URBANISTICO, COMPORTANTE AGGIORNAMENTO DEL PUC AI SENSI DELL'ART. 43 DELLA L.R. 36/1997 E S.M.I.» E CONTESTUALE APPROVAZIONE DELL'AGGIORNAMENTO DEL PUC.

ELENCO ALLEGATI PARTE INTEGRANTE

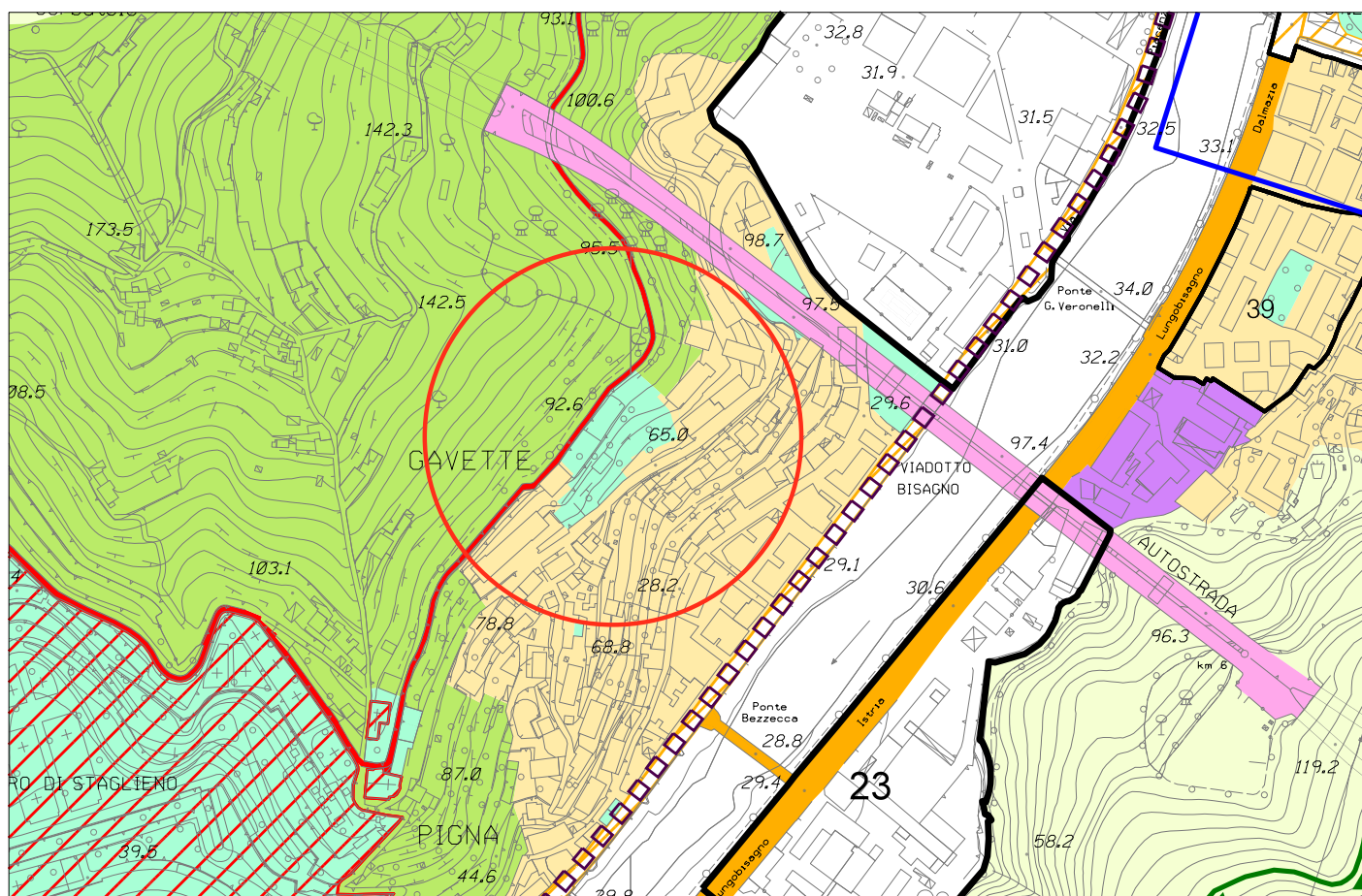
- 1) Stralcio Tavole. n. 28 e n. 29 Livello 3 Assetto Urbanistico con legenda e indicazione delle modifiche;
- 2) Stralcio Tavole. n. 28 e n. 29 Livello 3 Sistema dei Servizi Pubblici (SIS-S) con legenda e indicazione delle modifiche;
- 3) Stralcio Volume “Sistema dei Servizi Pubblici (SIS-S) Bilanci – Elenchi”, con indicazione delle modifiche;
- 4) Stralcio Volume “Relazione descrittiva dell'Apparato Normativo” capitolo Capacità insediativa di Piano e verifica degli standard, con indicazione delle modifiche;
- 5) Stralcio Tav. 2.3 “Carta della Biodiversità” - Livello 2 Struttura del Piano - Livello urbano di Città, con indicazione delle modifiche;
- 6) Stralcio Tav. 2.1 “Carta del Sistema del Verde Urbano e Territoriale” (tavola a corredo) Livello 2 Struttura del Piano - Livello urbano di Città, con indicazione delle modifiche;
- 7) Stralcio Tav. 2.10 “Carta del Sistema Sport e tempo libero” (tavola a corredo) Livello 2 Struttura del Piano – Livello urbano di Città, con indicazione delle modifiche.

Il Dirigente

ARCH. SILVIA CAPURRO












































Stralcio P.U.C. vigente - Assetto Urbanistico

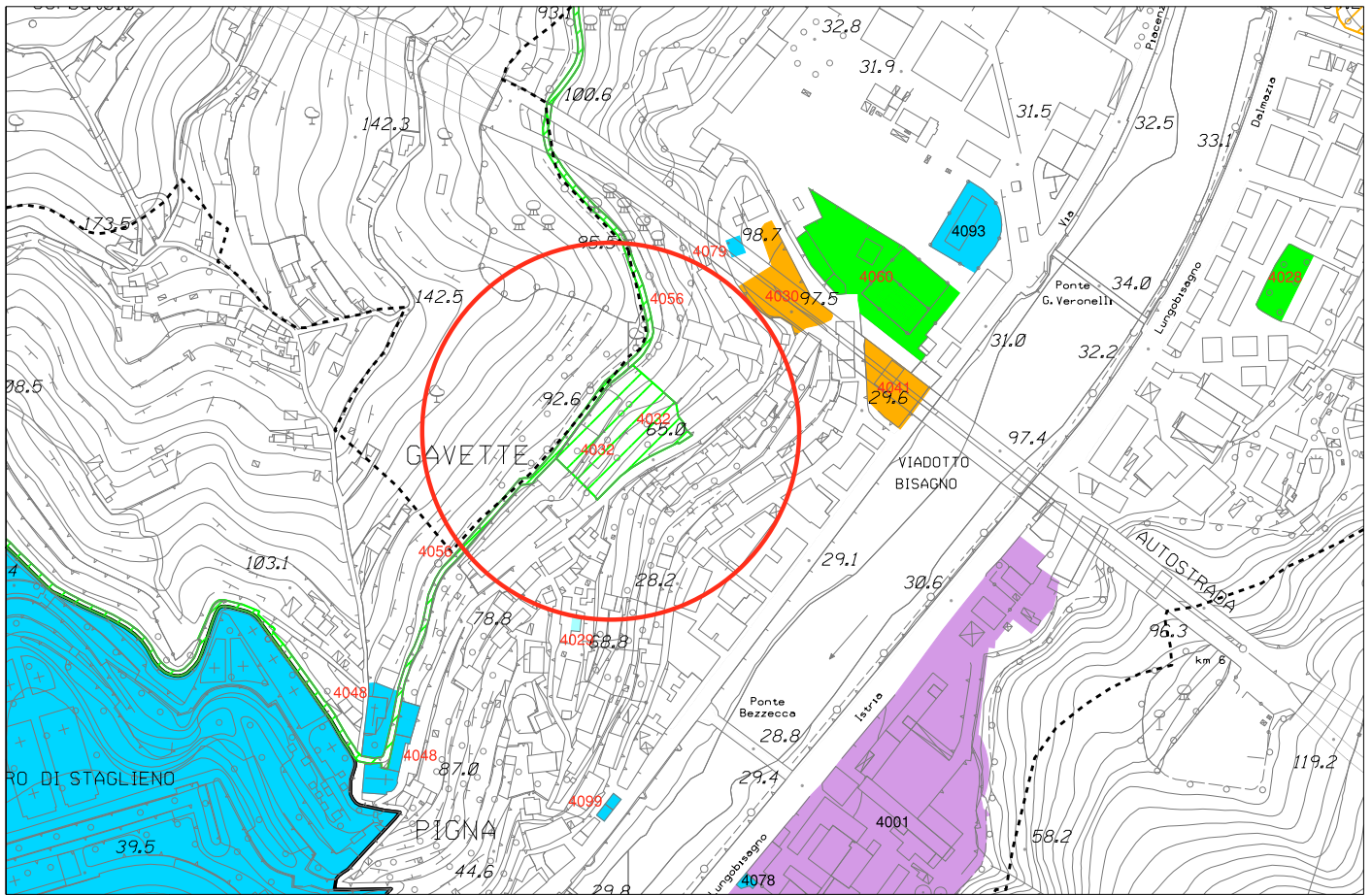


Stralcio P.U.C. modificato - Assetto Urbanistico

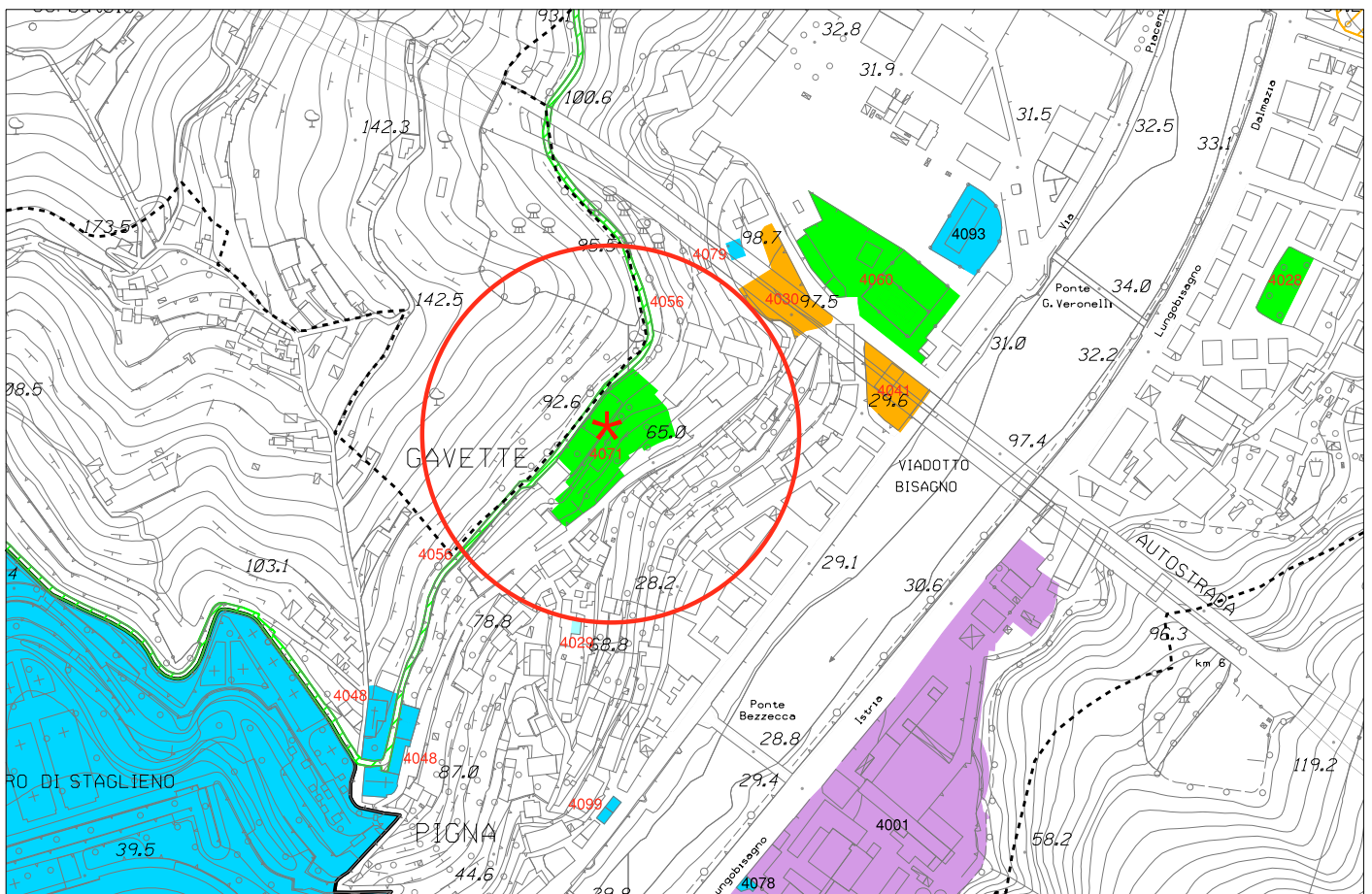
LEGENDA

AMBITI DEL TERRITORIO EXTRAURBANO		AC-NI ambito di conservazione del territorio non insediato	AMBITI SPECIALI		parchi di interesse naturalistico e paesaggistico
		AC-VP ambito di conservazione del territorio di valore paesaggistico e panoramico			unità insediativa di identità paesaggistica
		AR-PA ambito di riqualificazione delle aree di produzione agricola			macro area paesaggistica
		AR-PR (a) ambito di riqualificazione del territorio di presidio ambientale			ambito con disciplina urbanistica speciale
		AR-PR (b) ambito di riqualificazione del territorio di presidio ambientale			fascia di protezione "A" stabilimenti a rischio rilevante
AMBITI DEL TERRITORIO URBANO		AC-CS ambito di conservazione del centro storico urbano		fascia di protezione "B" stabilimenti a rischio rilevante	
		AC-VU ambito di conservazione del verde urbano strutturato		aree di osservazione stabilimenti a rischio di incidente rilevante (Variante PTC della Provincia - D.C.P. 39/2008)	
		AC-US ambito di conservazione dell'impianto urbano storico		ambito portuale	
		AC-AR ambito di conservazione Antica Romana		aree di esproprio-cantiere relative a opere infrastrutturali	
		AC-IU ambito di conservazione dell'impianto urbanistico	INFRASTRUTTURE		autostrada esistente
		AR-UR ambito di riqualificazione urbanistica - residenziale			autostrada di previsione
		AR-PU ambito di riqualificazione urbanistica produttivo - urbano			ferrovia e trasporto pubblico in sede propria esistente
		AR-PI ambito di riqualificazione urbanistica produttivo - industriale			ferrovia di previsione
		ACO-L ambito complesso per la valorizzazione del litorale			trasporto pubblico in sede propria di previsione
	SERVIZI PUBBLICI			SIS-S servizi pubblici territoriali e di quartiere e parcheggi pubblici	
		SIS-S servizi pubblici territoriali e di quartiere di valore storico paesaggistico			SIS-I viabilità principale di previsione
		SIS-S servizi cimiteriali			SIS-I viabilità di previsione
		distretto di trasformazione			nodi infrastrutturali
		rete idrografica			assi di relazione città-porto di previsione
		limiti amministrativi: Municipi		assi di relazione città-porto da concertare con Intesa L.84/94	
	limiti amministrativi: Comune				

Municipio IV Media Valbisagno








Stralcio P.U.C. vigente - Sistema dei Servizi Pubblici (SIS-S)



Stralcio P.U.C. modificato - Sistema dei Servizi Pubblici (SIS-S)

LEGENDA

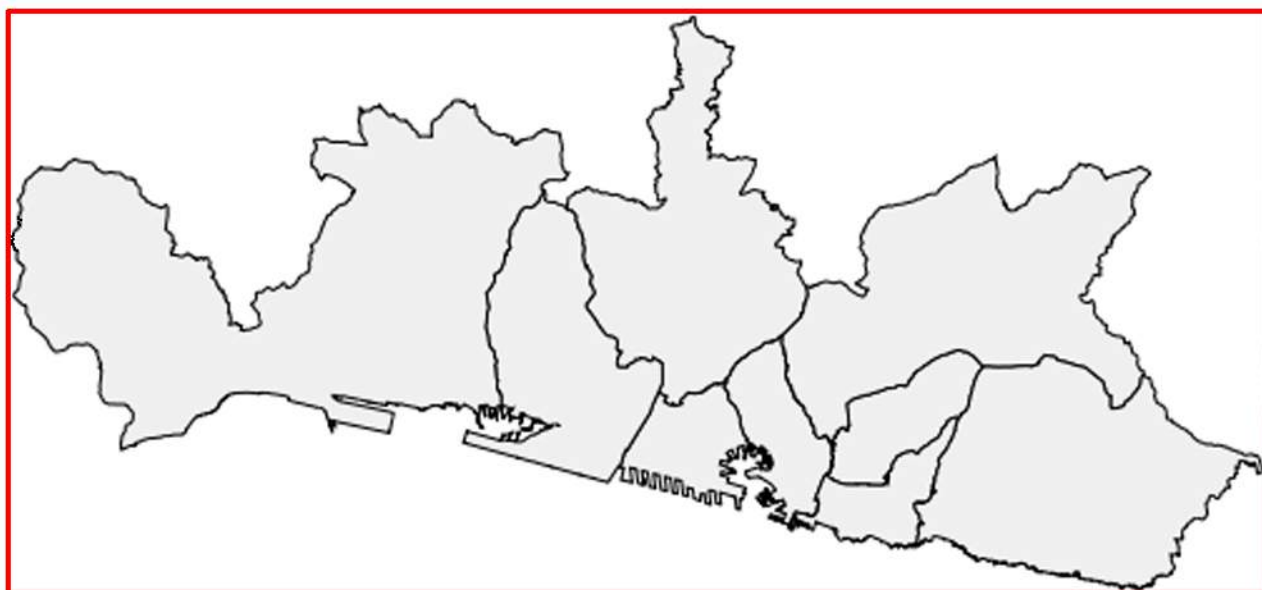
	SERVIZI DI ISTRUZIONE ESISTENTI		PREVISIONI INIZIATIVE IN ITINERE
	SERVIZI DI ISTRUZIONE PREVISTI		PARCHEGGI CON SERVIZI IN COPERTURA il numero superiore indica il servizio posto in copertura il parcheggio e' indicato dal numero inferiore
	SERVIZI DI INTERESSE COMUNE ESISTENTI		SERVIZI A LIVELLO DI QUARTIERE
	SERVIZI DI INTERESSE COMUNE PREVISTI		SERVIZI A LIVELLO TERRITORIALE
	CIMITERI		SERVIZI PRIVATI NON COMPUTATI
	SERVIZI DI VERDE PUBBLICO GIOCO SPORT E SPAZI PUBBLICI ATTREZZATI ESISTENTI		RETE DI COMPLETAMENTO DEI VIALI
	SERVIZI DI VERDE PUBBLICO GIOCO SPORT E SPAZI PUBBLICI ATTREZZATI PREVISTI		RETE DEI PICCOLI PROGETTI
	PARCO NATURALE REGIONALE DEL BEIGUA		CONFINE MUNICIPIO
	PARCHEGGI ESISTENTI		LIMITE DI CENTRO ABITATO
	PARCHEGGI PREVISTI		CONFINE DI COMUNE
	SISTEMA SPECIALE DI SMALTIMENTO DEI RIFIUTI		



COMUNE DI GENOVA

GENOVA
MORE THAN THIS

PIANO URBANISTICO COMUNALE



SISTEMA DEI SERVIZI PUBBLICI (SIS S)
BILANCI - ELENCHI

AGGIORNAMENTO CON INDICAZIONE DELLE MODIFICHE
(Stralcio)

STRUTTURA DEL PIANO - Livello 3
Livello Locale di Municipio

BILANCIO SERVIZI MUNICIPI
INTERO TERRITORIO COMUNALE
(con indicazione delle modifiche)

SERVIZI DI QUARTIERE - Indicazioni D.M. 2/4/68 n. 1444

18 mq. x abitante X 607.103 abitanti mq. 10.927.854

SERVIZI ESISTENTI:

Interesse comune	mq	2.865.128	
Istruzione	mq	1.548.252	
Parcheggi	mq	1.362.605	
Verde pubblico	mq	6.939.901	
	mq	12.715.886	

SERVIZI DI PREVISIONE:

Interesse comune	mq	191.662	
Istruzione	mq	57.462	
Parcheggi	mq	290.394	
Verde pubblico	mq	2.700.133	2.691.821
	mq	3.239.654	3.231.339

		15.947.225
TOTALE mq		15.955.537
SALDO: mq		5.027.683
		5.019.371

SERVIZI RELIGIOSI - Indicazioni L.R. 24/1/85 n. 4

30% dei servizi di interesse comune esistente

mq 859.538

servizi religiosi esistenti mq 1.139.250

servizi religiosi di previsione mq 0

Totale: mq 1.139.250

Saldo: mq 279.712

MUNICIPIO 4 VALBISAGNO
(con indicazione delle modifiche)

STAGLIENO
MOLASSANA
STRUPPA

SERVIZI DI QUARTIERE - Indicazioni D.M. 2/4/68 n. 1444

18 mq. x abitante X 58.055 abitanti mq. 1.044.990

SERVIZI ESISTENTI:

Interesse comune	mq	206.187	
Istruzione	mq	173.478	
Parcheggi	mq	225.584	
Verde pubblico	mq	701.084	
	mq	1.306.333	

SERVIZI DI PREVISIONE:

Interesse comune	mq	31.799	
Parcheggi	mq	30.328	
Verde pubblico	mq	530.821	522.509
	mq	592.948	584.636

	1.890.969
TOTALE mq	1.899.281
SALDO: mq	854.291 845.979

SERVIZI RELIGIOSI - Indicazioni L.R. 24/1/85 n. 4

30% dei servizi di interesse comune esistente

	mq	61.856
servizi religiosi esistenti	mq	84.433
servizi religiosi di previsione	mq	0
Totale:	mq	84.433
Saldo:	mq	22.577

Descrizione: verde esistente - Q

NUMERO	SIGLA	INDIRIZZO	TIPO	PROPRIETA'	SUP REALE	SUP VIRTUALE
<i>omissis</i>						
4053	G	VIA MONTEROSA	VERDE	PUBB	13.039	13.039
4054	G	CORSO DE STEFANIS	GIARDINO	PUBB	1.947	3.893
4055	C	CORSO DE STEFANIS	PISTA PATTINAGGIO - PETANQUE	PUBB	1.180	2.360
4056	C	VIA ROCCATAGLIATA	CAMPI CALCIO	PRIV	3.381	6.762
4057	C Q	VIA S.PANTALEO	CAMPO - SEDE DI ASSOCIAZIONE SPORTIVA	PUBB	729	1.457
4058	Q	VIA CADERIVA	BOCCIOFILA	PUBB	498	996
4059	Q	LUNGOBISAGNO ISTRIA	BOCCIOFILA	PUBB	595	1.190
4060	C	VIA DELLE GAVETTE	IMPIANTI SPORTIVI	PUBB	5.428	10.856
4061	P	FOSSATO DI CICALA	PALESTRA	PRIV	260	520
4062	C	PONTE FLEMING	CAMPI SPORTIVI	PUBB	1.896	3.791
4064	C Q	SALITA COTELLA	BOCCIOFILA SEDE DI ASSOCIAZIONE	PUBB	7.483	14.965
4065	C Q	VIALE DEI CIPRESSI	BOCCIOFILA SEDE DI ASSOCIAZIONE	PRIV	1.104	2.209
4066	AP	PIAZZA UNITA' D'ITALIA	AREA PEDONALE	PUBB	1.475	2.950
4067	C	MURA DI S.ERASMO	CAMPO CALCIO	PUBB	2.074	2.074
4068	AP	VIA MONTEBRUNO	SPAZIO PUBBLICO	PRIV	397	793
4069	AP	CORSO DE STEFANIS	SPAZIO PUBBLICO	PRIV	1.345	2.690
4070	AP	VIA MOLASSANA	AREA PEDONALE	PUBB	438	877
4071	G	VIA DELLE GAVETTE	AGRICOLTURA SOCIALE *	PRIV	4.095	0
Totale superfici					366.469	701.084
					370.564	

Descrizione: verde previsione - Q

NUMERO	SIGLA	INDIRIZZO	TIPO	PROPRIETA'	SUP REALE	SUP VIRTUALE
<i>omissis</i>						
4003	G	VIA S.ANTONINO		PUBB	23.960	47.920
4004	G	RIO TORBIDO		PUBB	4.969	9.939
4008	G	VIA DI CRETO		PUBB	9.458	18.917
4009	G	VIA LUCARNO		PUBB	5.882	11.764
4010	G	VIA BURLANDO		PUBB	1.191	2.382
4011	G	VIA BOBBIO		PUBB	2.275	4.550
4012	G	VIA BURLANDO		PUBB	1.487	2.973
4017	G	VIA VAL TREBBIA		PUBB	3.339	6.677
4022	G	VIA BURLANDO		PUBB	1.894	3.789
4023	G	FOSSATO CICALA		PUBB	37.424	37.424
4025	G	VIA DA PORTO		PUBB	3.696	7.392
4030	G	S.BERNARDINO		PUBB	40.686	81.372
4032	G	VIA DELLE GAVETTE		PUBB	4.156	8.312
4035	G	RIO TORBIDO		PUBB	1.217	2.433
4042	G	VIA DI PINO		PUBB	418	418
<i>omissis</i>						
Totale superfici					348.626	530.824
					344.470	522.509



PIANO URBANISTICO COMUNALE

Progetto Definitivo



AGGIORNAMENTO CON INDICAZIONE DELLE MODIFICHE
(pagg. 13-14)

RELAZIONE DESCRITTIVA
DELL'APPARATO NORMATIVO

- corrispondenza di 1 addetto per il settore alberghiero per 200 mq di Superficie agibile realizzabile;
 - corrispondenza di 1 addetto per il settore terziario, commerciale, connettivo urbano e servizi privati, per 40 mq di Superficie agibile realizzabile;
- (4) La capacità insediativa ricettiva in termini di posti letto, è stata quantificata assumendo la corrispondenza di 1 posto letto per ogni 25 mq di Superficie agibile realizzabile.

8. Come rappresentato nella seguente tabella, il fabbisogno di spazi pubblici destinati ad attività collettive, a verde pubblico o a parcheggi esistenti o di previsione individuati dal PUC indotto dagli abitati esistenti e di previsione ammonta a 11.705.688 mq.

abitanti esistenti (1)	abitanti insediabili (2)	totale	servizi mq/abitante	fabbisogno (mq)
607.103	42.797	649.900	18 mq (3)	11.698.195

(1) popolazione residente al 31/12/2011

(2) abitanti teorici potenzialmente insediabili nei distretti e grandi trasformazioni in atto e derivante dall'utilizzo del 30% delle abitazioni non occupate

(3) fabbisogno D.M. 1444/68: 18 mq/abitante

9. Come rappresentato nella seguente tabella, il fabbisogno di spazi pubblici destinati ad attività collettive, a verde pubblico o a parcheggi esistenti o di previsione individuati dal PUC indotto dagli addetti e posti letto esistenti e di previsione ammonta a 3.662.567 mq.

		totale	standard prescritto DM 1444/68	fabbisogno	totale fabbisogno
addetti insediati (1)	284.464	316.981	11,5	3.645.284 (5)	3.677.325
addetti insediabili (2)	32.517				
posti letto esistenti (3)	8.347	12.816	2,5	32.041 (6)	
posti letto di previsione (4)	4.469				

(1) fonte: Annuario Statistico 2012 del Comune di Genova addetti alle unità locali Censimento industria e servizi 2001 (inclusi addetti all'agricoltura, caccia e silvicoltura).

(2) fonte: elaborazioni popolazione insediabile nei distretti e grandi trasformazioni in atto

(3) fonte: Annuario Statistico 2012 del Comune di Genova

(4) fonte: elaborazioni posti letto insediabili nei distretti e grandi trasformazioni in atto

(5) il calcolo del fabbisogno è calcolato su base art.3 D.M. 1444/68: 11,5 mq/abitante (mq 9 verde gioco e sport + mq 2,5 parcheggi).

(6) il fabbisogno è calcolato su base art. 3 D.M. 1444/68: 2,5 mq/abitante (parcheggi) in quanto il Piano prevede espressamente un'ampia dotazione di servizi turistici.

10. Gli spazi pubblici destinati ad attività collettive, a verde pubblico o a parcheggi esistenti o di previsione individuati dal PUC sul territorio comunale ammontano a ~~15.955.537~~ **15.947.225** mq (rif. Sistema dei Servizi Pubblici (SIS-S) Bilancio - Elenchi).

11. Il Bilancio degli spazi pubblici destinati ad attività collettive, a verde pubblico o a parcheggi esistenti o di previsione individuati dal PUC si avvale della facoltà prevista dall'art. 4 del DM. 1444/68, che stabilisce che le aree individuate nelle zone A e B possono essere computate, ai fini della determinazione delle quantità minime prescritte, in misura doppia di quella effettiva.

Nel Bilancio degli spazi pubblici destinati ad attività collettive, a verde

pubblico o a parcheggi non sono computate le quantità di aree per servizi derivanti dall'attuazione dei Distretti di trasformazione.

12. Confrontando il fabbisogno di servizi pubblici indotto dal peso insediativo esistente e di previsione del PUC (pari alla somma di 11.698.195 mq e di 3.677.325 mq e cioè 15.375.521 mq) con il bilancio degli spazi pubblici destinati ad attività collettive, a verde pubblico o a parcheggi esistenti o di previsione (pari a mq **15.955.537 15.947.225**), il Bilancio urbanistico di PUC è verificato.

13. Gli standard urbanistici necessari a corrispondere i fabbisogni generati dai nuovi carichi insediativi nei Distretti di trasformazione sono stabiliti dalle norme generali del PUC nel rispetto delle quantità minime previste dalle vigenti disposizioni legislative per le diverse funzioni insediabili. Le norme di congruenza individuano, inoltre, nelle schede normative dei singoli Distretti di trasformazione, i casi nei quali sono previste all'interno degli stessi o limitatamente ai singoli, maggiori quote di standard, rispetto alle quantità minime richieste, in virtù dei differenti assetti di previsione, delle particolari condizioni e delle caratteristiche dei relativi contesti territoriali di appartenenza.

Articolazione del territorio e disciplina normativa

1. Il territorio comunale é suddiviso in Ambiti di conservazione e di riqualificazione e in Distretti di trasformazione. Ciascun Ambito é dotato di una disciplina che definisce le funzioni ammesse, principali e complementari, gli interventi sul patrimonio edilizio esistente, gli interventi di sostituzione edilizia e di nuova costruzione, gli interventi di sistemazione degli spazi liberi e quelli consentiti sulla viabilità pubblica e relativi accessori. Sono definite per ogni Ambito le norme progettuali di livello puntuale del PUC, che costituiscono espressamente disciplina paesistica. Sono inoltre indicati nella cartografia di PUC perimetri che individuano aree, infrastrutture o immobili soggetti a discipline specifiche.

2. Per tutto il territorio comunale nella cartografia di livello paesaggistico puntuale del PUC, sono individuate la Struttura Urbana Qualificata (SUQ), le componenti del paesaggio di rilevante valore, gli archi costieri, i nuclei storici, le emergenze paesaggistiche e i sistemi di paesaggio,

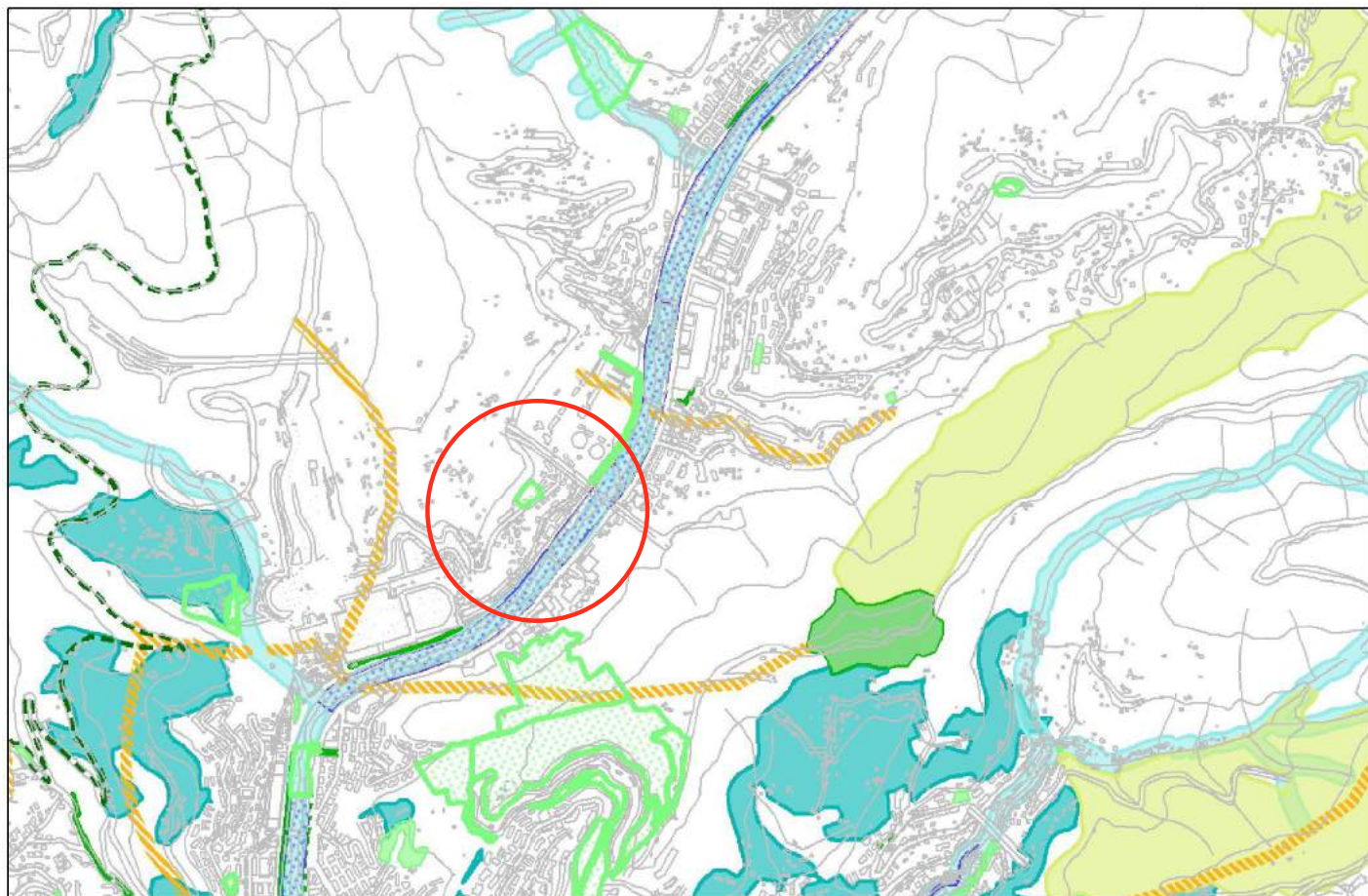
che possono anche avere disciplina paesistica specifica.

3. Per l'intero territorio comunale il PUC contiene prescrizioni relative agli aspetti geologici, geomorfologici, idrogeologici e geotecnici, indicati nelle cartografie relative alla "zonizzazione geologica del territorio", ai "vincoli geomorfologici ed idraulici" e nelle relative Norme Geologiche.

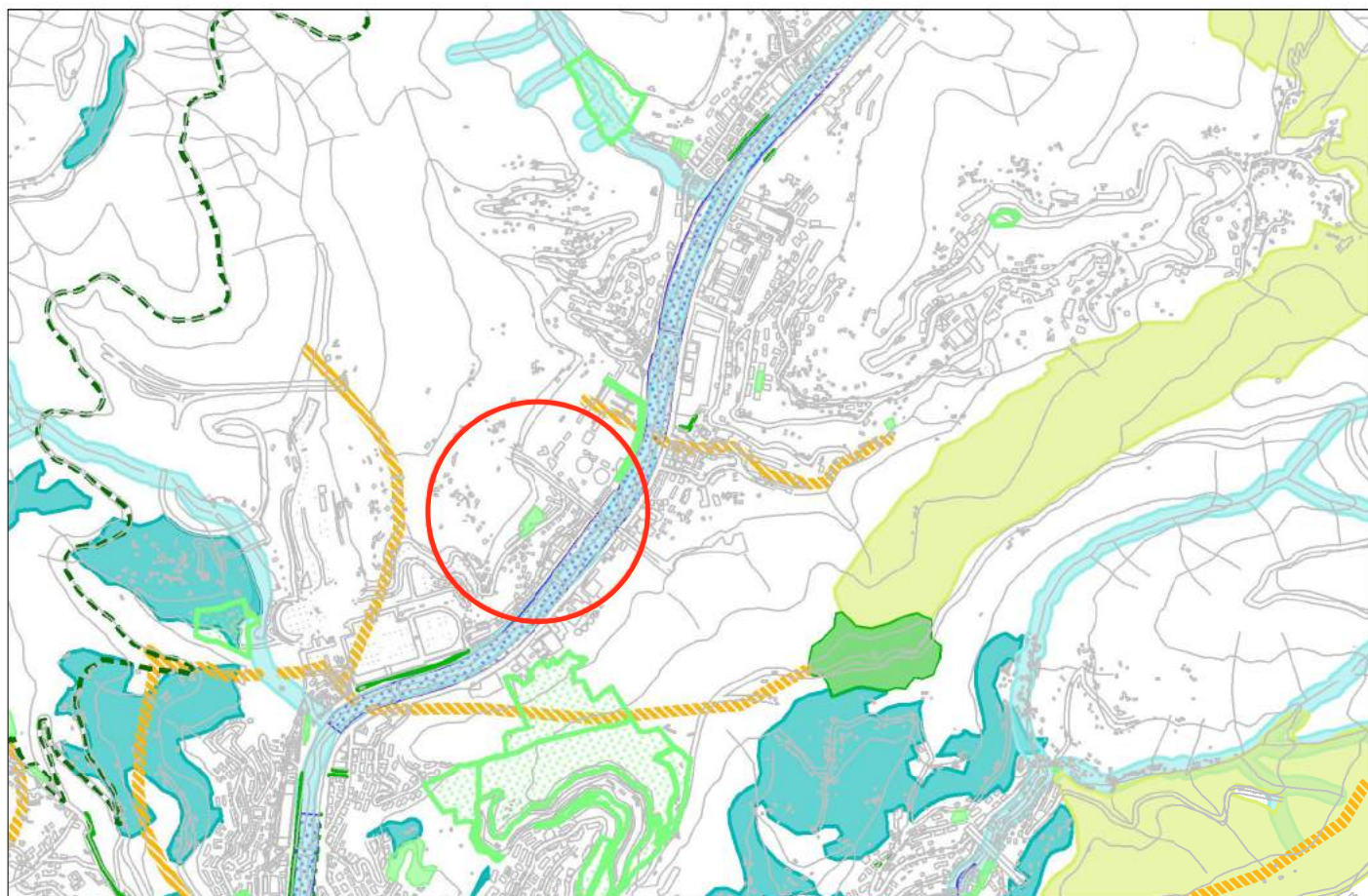
4. Tabella di relazione D.M. 02.04.68 n. 1444 / PUC

In attuazione delle disposizioni di cui all'art. 27 della L.R. 36/1997 e ss.mm.ii. (Struttura del Piano), è definita la seguente correlazione tra le zone omogenee, di cui all'art. 2 del D.M. 2 aprile 1968, n. 1444, e gli Ambiti di conservazione e riqualificazione individuati dal Piano ai sensi dell'art. 28 della L.R. 36/1997:

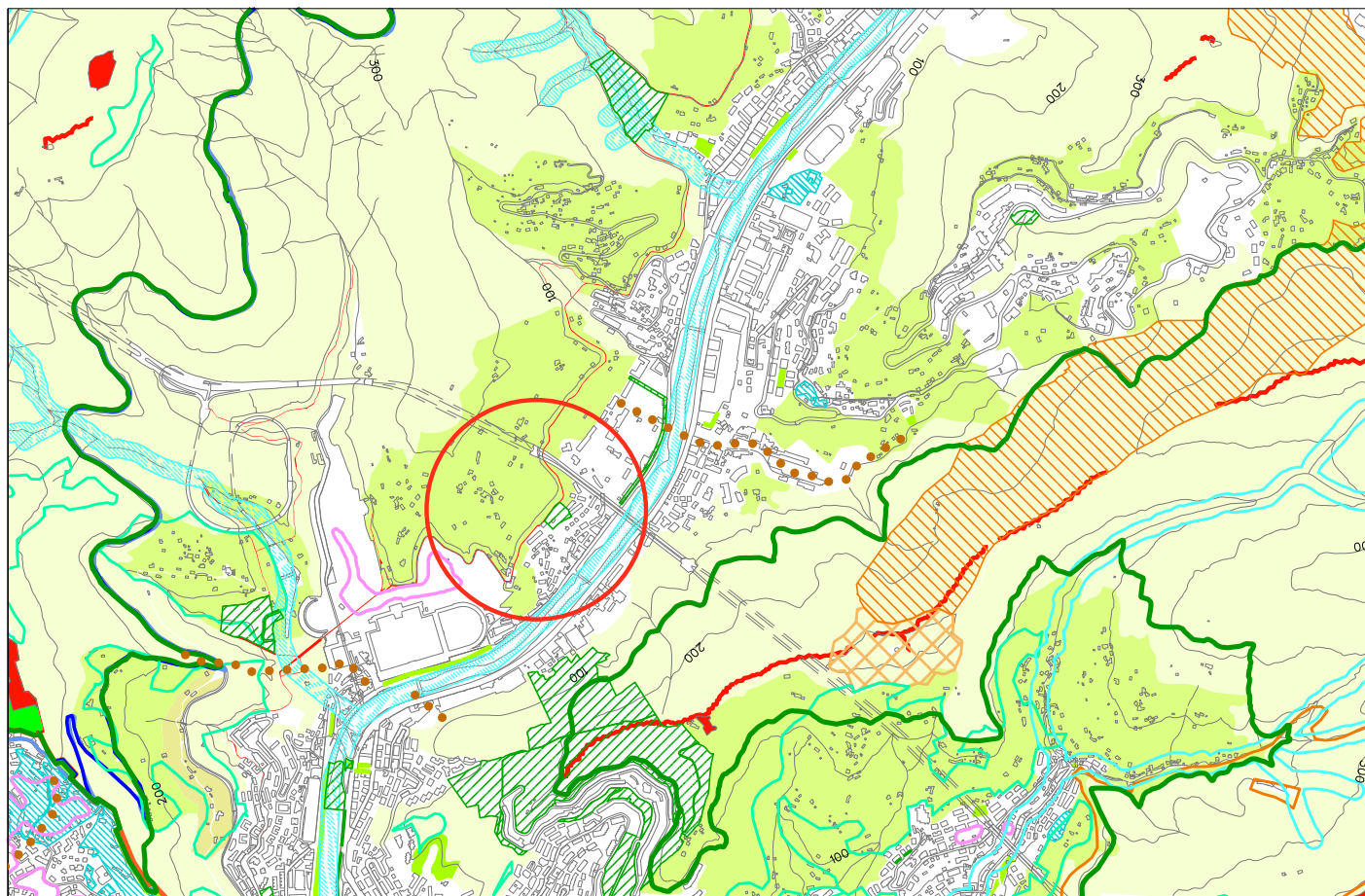
D.M. 2.4.68	AMBITI PUC	SIGLA
A	Ambito di conservazione del territorio di valore paesaggistico e panoramico	AC-VP
	Ambito di conservazione del verde urbano strutturato	AC-VU
	Ambito di conservazione del Centro Storico Urbano	AC-CS
	Ambito di conservazione dell'impianto urbano storico	AC-US
	Ambito di Conservazione della via Antica Romana	AC-AR
	Ambito complesso per la valorizzazione del litorale	ACO-L
B	Ambito di conservazione dell'impianto urbanistico	AC-IU
	Ambito di riqualificazione urbanistica - residenziale	AR-UR
D	Ambito di riqualificazione urbanistica produttivo-urbano	AR-PU
	Ambito di riqualificazione urbanistica produttivo-industriale	AR-PI
E	Ambito di conservazione del territorio non insediato	AC-NI
	Ambito di riqualificazione del territorio di presidio ambientale	AR-PR
	Ambito di riqualificazione delle aree di produzione agricola	AR-PA
F	Sistema delle infrastrutture e dei servizi	SIS



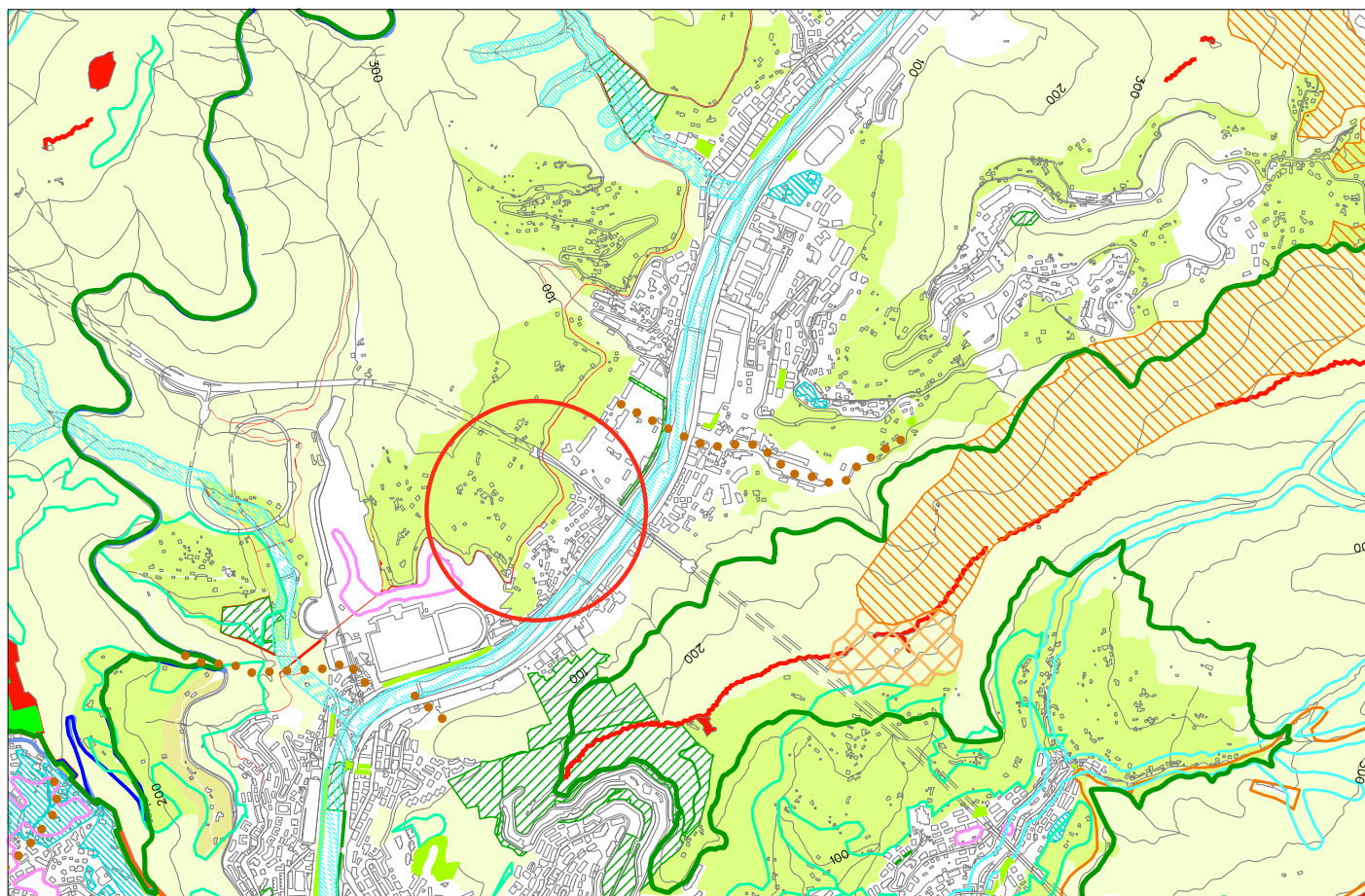
Stralcio P.U.C. vigente - Tavola 2.3 - Carta della Biodiversità



Stralcio P.U.C. modificato - Tavola 2.3 - Carta della Biodiversità

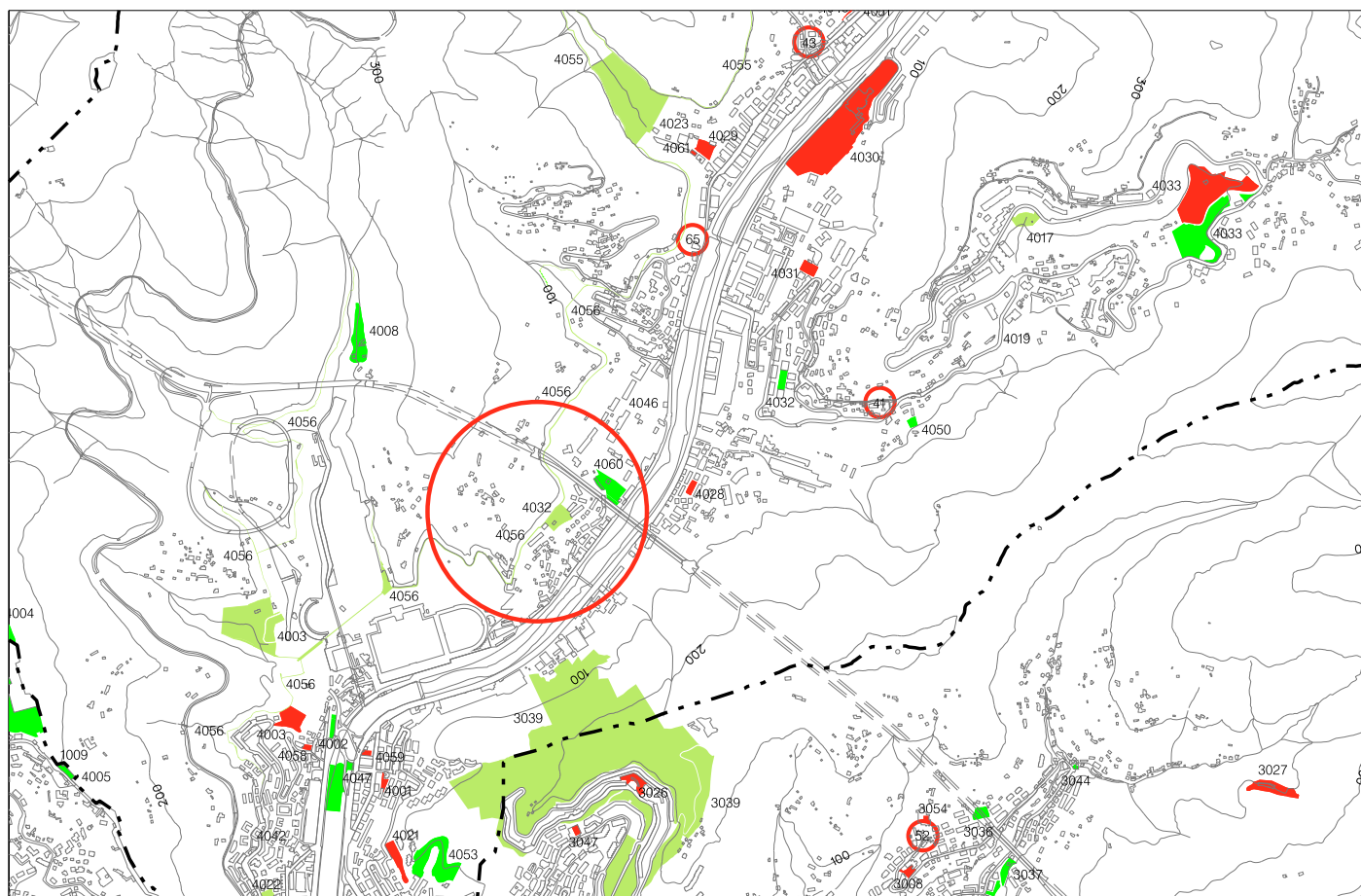


Stralcio P.U.C. vigente - Tavola 2.1 Sistema del Verde (tavola a corredo)

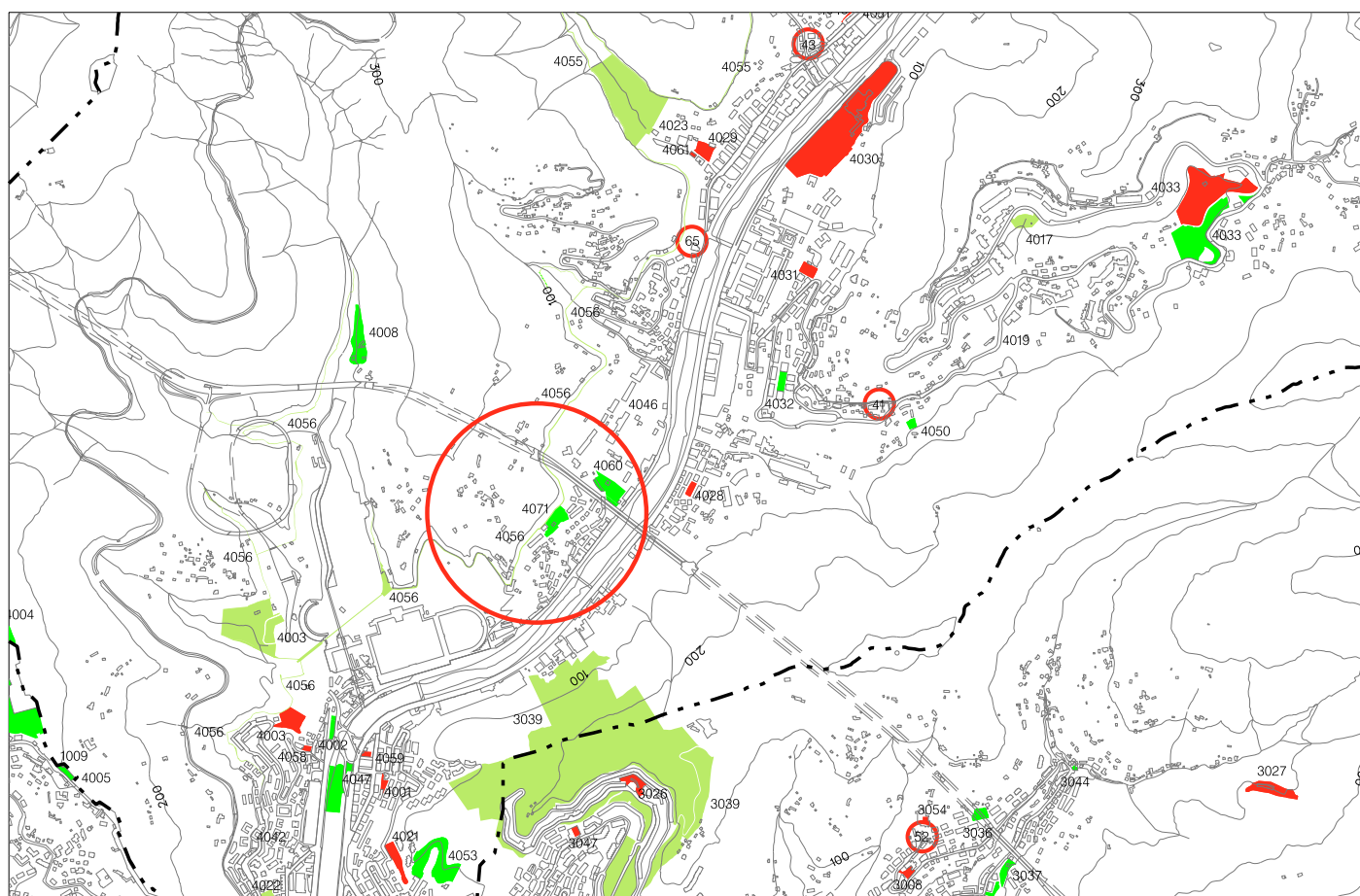


Stralcio P.U.C. modificato - Tavola 2.1 Sistema del Verde (tavola a corredo)

Livello 2, Urbano di Città



Stralcio P.U.C. vigente - Tavola 2.10 - Sistema Sport e Tempo libero (tavola a corredo)



Stralcio P.U.C. modificato - Tavola 2.10 - Sistema Sport e Tempo libero (tavola a corredo)

scala 1 : 25.000



COMUNE DI GENOVA

**E' PARTE INTEGRANTE DELLA PROPOSTA DI DELIBERAZIONE
118 0 0 N. 2017-DL-300 DEL 08/09/2017 AD OGGETTO:**

**PRESA D'ATTO DELLA MANCATA PRESENTAZIONE DI
OSSERVAZIONI ALLA D.C.C. N. 25/2017 «MODIFICA DELLA
TIPOLOGIA DI SERVIZIO DELL'AREA IN VIA DELLE GAVETTE,
CON RIORDINO E BILANCIAMENTO DI AMBITI DELL'ASSETTO
URBANISTICO, COMPORTANTE AGGIORNAMENTO DEL PUC AI
SENSI DELL'ART. 43 DELLA L.R. 36/1997 E S.M.I.» E CONTESTUALE
APPROVAZIONE DELL'AGGIORNAMENTO DEL PUC.**

PARERE TECNICO (Art 49 c. 1 D.Lgs. 267/2000)

Si esprime parere favorevole in ordine alla regolarità tecnica del presente provvedimento

13/09/2017

Il Dirigente Responsabile
ARCH. SILVIA CAPURRO