



COMUNE DI GENOVA

DIREZIONE URBANISTICA

DETERMINAZIONE DIRIGENZIALE N. 2019-118.0.0.-67

L'anno 2019 il giorno 19 del mese di giugno la sottoscritta Petacchi Laura in qualità di Direttore della Direzione Urbanistica, ha adottato la Determinazione Dirigenziale di seguito riportata.

OGGETTO: CENSIMENTO DEI SOPRASSUOLI GIÀ PERCORSI DAL FUOCO ED APPROVAZIONE DELL'APPOSITA CARTOGRAFIA RELATIVA ALLE PERIMETRAZIONI DELLE AREE PERCORSE DAL FUOCO NELL'ANNO 2018 SUL TERRITORIO DEL COMUNE DI GENOVA E DEI RELATIVI ELENCHI NONCHÉ LA CANCELLAZIONE DELLE PRESCRIZIONI RELATIVE ALLE AREE INTERESSATE DAGLI INCENDI AVVENUTI NELL'ANNO 2003, AI SENSI DELL'ART. 10 DELLA LEGGE N. 353/2000 E S.M.I.

Adottata il 19/06/2019
Esecutiva dal 19/06/2019

19/06/2019	PETACCHI LAURA
------------	----------------

Sottoscritto digitalmente dal Dirigente Responsabile



COMUNE DI GENOVA

DIREZIONE URBANISTICA

DETERMINAZIONE DIRIGENZIALE N. 2019-118.0.0.-67

OGGETTO: CENSIMENTO DEI SOPRASSUOLI GIÀ PERCORSI DAL FUOCO ED APPROVAZIONE DELL'APPOSITA CARTOGRAFIA RELATIVA ALLE PERIMETRAZIONI DELLE AREE PERCORSE DAL FUOCO NELL'ANNO 2018 SUL TERRITORIO DEL COMUNE DI GENOVA E DEI RELATIVI ELENCHI NONCHÉ LA CANCELLAZIONE DELLE PRESCRIZIONI RELATIVE ALLE AREE INTERESSATE DAGLI INCENDI AVVENUTI NELL'ANNO 2003, AI SENSI DELL'ART. 10 DELLA LEGGE N. 353/2000 E S.M.I.

IL DIRIGENTE RESPONSABILE

Premesso:

- che la Legge 21/11/2000 n. 353 "*Legge-quadro in materia di incendi boschivi*" contiene divieti e prescrizioni derivanti dal verificarsi di eventi calamitosi riferiti agli incendi boschivi e - all'art. 10, comma 2 - prevede l'obbligo per i Comuni di censire e aggiornare annualmente i soprassuoli percorsi da incendi, avvalendosi anche dei rilievi effettuati dal Corpo Forestale dello Stato, oggi Carabinieri Forestale, al fine di applicare i vincoli temporali previsti dal comma 1 della medesima legge; in particolare, la destinazione delle zone boscate e dei pascoli i cui soprassuoli siano stati percorsi dal fuoco non può essere modificata rispetto a quella preesistente l'incendio per almeno quindici anni;

- che l'art. 10 – comma 1 – della Legge n. 353/2000, come modificato dall'art. 4, comma 173, della L. 350/2003 (Legge Finanziaria 2004) stabilisce infatti che: "*Le zone boscate ed i pascoli i cui soprassuoli siano stati percorsi dal fuoco non possono avere una destinazione diversa da quella preesistente all'incendio per almeno quindici anni. È comunque consentita la costruzione di opere pubbliche necessarie alla salvaguardia della pubblica incolumità e dell'ambiente. In tutti gli atti di compravendita di aree e immobili situati nelle predette zone, stipulati entro quindici anni dagli eventi previsti dal presente comma, deve essere espressamente richiamato il vincolo di cui al primo periodo, pena la nullità dell'atto. È inoltre vietata per dieci anni, sui predetti soprassuoli, la realizzazione di edifici nonché di strutture e infrastrutture finalizzate ad insediamenti civili ed attività produttive, fatti salvi i casi in cui detta realizzazione sia stata prevista in data precedente l'incendio dagli strumenti urbanistici vigenti a tale data.*"

- che il suddetto articolo stabilisce inoltre che l'elenco dei predetti soprassuoli deve essere esposto, per trenta giorni, all'albo pretorio comunale, per eventuali osservazioni e, decorso tale termine, i Comuni valutano le osservazioni presentate ed approvano, entro i successivi sessanta giorni, gli elenchi definitivi e le relative perimetrazioni; inoltre è ammessa la revisione degli elenchi con la cancellazione delle prescrizioni relative ai divieti di cui al comma 1 solo dopo che siano trascorsi i periodi rispettivamente indicati, per ciascun divieto, dal medesimo comma 1;

- che la legge Regione Liguria, 22 gennaio 1999, n. 4, art. 46, già stabiliva: "*Tutte le zone boscate distrutte o danneggiate dal fuoco non possono avere per almeno quindici anni una disciplina urbanistica che introduca uno sfrutta-*

Sottoscritto digitalmente dal Dirigente Responsabile

mento edificatorio delle relative aree ovvero una loro maggiore potenzialità edificatoria rispetto a quella vigente al momento dell'incendio, fatta eccezione per i mutamenti di destinazione d'uso che si rendano necessari ai fini della realizzazione di: a) opere pubbliche o spazi pubblici; b) opere volte all'antincendio boschivo; c) impianti tecnologici, in condotta o in cavo, compresi quelli aerei, anche se realizzati da soggetti privati.”

- che la legge Regione Liguria, 7 ottobre 2008, n. 35 apporta modifiche all'art. 46 della legge 22 gennaio 1999, n. 4, solo in riferimento all'attività venatoria, senza modificare alcun dispositivo inerente alle tematiche già fissate relativamente agli aspetti urbanistici;

Rilevato:

- che i citati disposti legislativi prevedono, per l'approvazione della cartografia che riporta la perimetrazione delle aree percorse dal fuoco, ai sensi dell'art. 10 della Legge n. 353/2000, che i relativi elaborati cartografici debbano essere pubblicati all'albo pretorio per 30 giorni consecutivi, periodo durante il quale chiunque può presentare osservazioni e che, decorso tale termine, il Comune valuti le osservazioni presentate ed approvi, entro i successivi sessanta giorni, gli elenchi definitivi e le relative perimetrazioni;

- che con Determinazione Dirigenziale N. 2018-118.0.0.-82 ad oggetto: “Censimento dei soprassuoli già percorsi dal fuoco ed approvazione dell'apposita cartografia, relativa alle perimetrazioni delle aree percorse dal fuoco nell'anno 2017 sul territorio del comune di Genova e dei relativi elenchi nonché la cancellazione delle prescrizioni relative alle aree interessate dagli incendi avvenuti nell'anno 2002, ai sensi dell'art. 10 della legge n. 353/2000 e s.m.i.” è stata approvata la cartografia relativa alle perimetrazioni delle aree percorse dal fuoco nell'anno 2017 sul territorio del Comune di Genova e che, con Determinazione Dirigenziale N. 2018-118.0.0.-105, si è preso atto della mancata presentazione di osservazioni alla Cartografia relativa alle aree percorse dal fuoco nell'anno 2017, sul territorio del Comune di Genova;

- che la Direzione Urbanistica ha provveduto ad aggiornare la cartografia relativa alla perimetrazione delle aree percorse dal fuoco dal 1 gennaio 2018, sulla base delle segnalazioni trasmesse dai Comandi di Stazione della Regione Carabinieri Forestale Liguria di Genova Prato e Genova Rivarolo, nonché mediante l'acquisizione dei perimetri geo-riferiti forniti dal Ministero delle Politiche Agricole, Alimentari e Forestali – Corpo Forestale dello Stato, presenti nel Sistema Informativo della Montagna (SIM), sistema a supporto dei soggetti istituzionali e dei Comuni per la realizzazione del catasto delle aree boscate percorse dal fuoco, al fine di verificare le perimetrazioni fornite e di perfezionare l'elenco delle particelle catastali fornite in allegato alle comunicazioni;

- che a seguito di quanto sopra si è provveduto ad aggiornare l'elenco delle particelle interessate dagli incendi ed in particolare quello comunicato per l'incendio del 25.03.2018 avvenuto in Via Molini di Cicca che riportava come particelle interessate la 198 e 318 del foglio 2 anziché la 198 e 555 stesso foglio;

- che la stessa Direzione, conformemente a quanto si riscontra nella allegata Relazione Illustrativa, ha predisposto le cartografie, i volumi relativi, nonché l'elenco delle particelle catastali delle aree percorse dal fuoco per l'anno 2018;

- che, in particolare, come illustrato nell'allegata “Relazione metodologica e illustrativa”, in considerazione dei diversi sistemi di rappresentazione, carta catastale e cartografia tecnica regionale, si è ritenuto di non includere nell'elenco le particelle catastali che erano interessate geometricamente da areali di dimensioni irrilevanti, ovvero sotto la superficie di un metro quadrato;

- che al fine di rendere meglio leggibile la perimetrazione di ciascuna area percorsa dal fuoco, è stato valutato opportuno allegare le singole comunicazioni degli incendi, che sono pervenute dai Comandi di Stazione della Regione Carabinieri Forestale Liguria nell'anno 2018 contenenti indicazioni catastali e perimetrazione della zona percorsa dall'incendio, assegnando a ciascun evento un numero progressivo, sulla base di un di un elenco progressivo predisposto dal Comune;

Sottoscritto digitalmente dal Dirigente Responsabile

- che, trascorsi i termini temporali e a seguito della conseguente decadenza dei vincoli di cui all'art. 10 comma 1 della legge n. 353 del 2000, è stato altresì redatto l'elenco delle aree con la cancellazione delle prescrizioni relative agli incendi del 2003 ai sensi del comma 2 della medesima legge;

- che pertanto è necessario stabilire che gli incendi avvenuti nel 2003 e rubricati dal Comune con i numeri 902, 903, 904, 906, 907, 908, 909, 910, 911, 912, 913, 914, 915, 916, 917, 919, 920, 921, 922, 923, 924, 925, 927, 928, 929, 930, 931, 932, 933, 934, 936, 937, 938, 939, 940, 941, 942, 943, 944, 945, 946, 947, 948, 949, 950, 951, 952, 953, 954, 955, 956, 957, 958, 959, 960, 961, 962, 963, 964, 965, 966, 967, 968, 969, 970, 971, 972, 973, 974, 975, 976, 977, 978, 979, 980, 981, 982 e 983 non producono più vincoli che limitano l'uso del suolo, se non per altri incendi avvenuti negli anni seguenti;

Considerato:

- che in merito alla comunicazione inviata tramite pec n. 430870 del 13.12.2018, da parte del Comando di Stazione Genova Rivarolo della Regione Carabinieri Forestale Liguria, riguardante l'incendio avvenuto in data 10.12.2018 in Via Modugno con interessamento della particella 388 del foglio 41, la Direzione Urbanistica con nota n. 115961 del 29.03.2019 ha richiesto al Comando di Stazione, a fronte di approfondimenti, ulteriori valutazioni;

- che la Stazione di Genova Rivarolo, con nota n. 396 del 18.05.2019, ha comunicato che il citato incendio non è da considerarsi boschivo e che lo stesso è stato inserito nel Sistema Informativo della Montagna (SIM) tra gli incendi non boschivi;

- che pertanto, in considerazione di quanto sopra, non sussistono i presupposti vincolistici inerenti l'applicazione dell'art. 10 della Legge 21/11/2000 n. 353 e dell'art. 46 della L.R. 22/01/1999 n. 4 in riferimento all'incendio avvenuto in data 10.12.2018 in Via Modugno;

Considerato inoltre:

- che, in conformità a quanto previsto dalla vigente normativa, la cartografia oggi predisposta riporta un aggiornamento con la perimetrazione delle aree percorse dal fuoco nel 2018, oltre alle aree incendiate negli anni precedenti a partire dal 2004, e ne fissa la validità con l'impossibilità di effettuare variazioni agli strumenti urbanistici, per 15 anni dalla data dell'evento;

Visti i seguenti elaborati grafici ricognitivi e descrittivi predisposti dalla Direzione Urbanistica, allegati quale parte integrante e sostanziale del presente atto, costituiti da:

- Relazione metodologica e illustrativa;
- n. 1 Volume contenente l'elenco delle segnalazioni e le comunicazioni dei Comandi di Stazione della Regione Carabinieri Forestale Liguria dall'incendio rubricato con il N° 1279 al N° 1282 relativi a eventi verificatisi nell'anno 2018 (dal 12/03/2018 al 10/12/2018), con allegati stralci catastali contenenti l'individuazione degli incendi;
- n. 36 planimetrie denominate "Cartografia relativa alle aree percorse dal fuoco" in scala 1:5000;
- n. 1 album cartografico in scala 1:1000 relativo agli incendi elencati dell'anno 2018 su base Nuovo Catasto Terreni e con indicazione di Sezione, Foglio e Mappali interessati, nonché l'elenco delle particelle catastali interessate da incendi;

Vista la Legge 21 novembre 2000, n. 353 e s.m.i.;

Vista la legge Regione Liguria, 22 gennaio 1999, n. 4;

Vista la legge Regione Liguria, 7 ottobre 2008, n. 35

Visti gli artt. 77 e 80 dello Statuto del Comune di Genova che, in conformità ai principi dettati dal D.lgs. n. 267/2000, disciplinano le funzioni e i compiti della dirigenza;

Sottoscritto digitalmente dal Dirigente Responsabile

DETERMINA

1) di approvare l'elenco e le planimetrie delle aree percorse dal fuoco nell'anno 2018, che individuano le relative perimetrazioni ai sensi dell'art. 10 della legge n. 353 del 21/11/2000 e s.m.i., il tutto rappresentato nei seguenti elaborati:

- Relazione metodologica e illustrativa;

- N. 1 Volume contenente l'elenco delle segnalazioni e le comunicazioni dei Comandi di Stazione della Regione Carabinieri Forestale Liguria dall'incendio rubricato con il N°1279 al N° 1282 relativi a eventi verificatisi nell'anno 2018, con allegati stralci catastali contenenti l'individuazione degli incendi;

- N. 36 planimetrie denominate "Cartografia relativa alle aree percorse dal fuoco" in scala 1:5000;

- N. 1 album cartografico in scala 1:1000 relativo agli incendi elencati dell'anno 2018 su base Nuovo Catasto Terreni e con indicazione di Sezione, Foglio e Mappali interessati, nonché l'elenco delle particelle catastali interessate da incendi;

2) di approvare, ai sensi dell'art. 10, comma 2, della legge n. 353 del 21/11/2000, la cancellazione delle prescrizioni relative agli incendi avvenuti nell'anno 2003 e precisamente le limitazioni derivanti dagli incendi rubricati dal Comune con i numeri 902, 903, 904, 906, 907, 908, 909, 910, 911, 912, 913, 914, 915, 916, 917, 919, 920, 921, 922, 923, 924, 925, 927, 928, 929, 930, 931, 932, 933, 934, 936, 937, 938, 939, 940, 941, 942, 943, 944, 945, 946, 947, 948, 949, 950, 951, 952, 953, 954, 955, 956, 957, 958, 959, 960, 961, 962, 963, 964, 965, 966, 967, 968, 969, 970, 971, 972, 973, 974, 975, 976, 977, 978, 979, 980, 981, 982 e 983;

3) di disporre la pubblicazione della presente determinazione sul sito web del Comune, in forma integrale con i suoi allegati, alla sezione "Amministrazione trasparente";

4) di disporre la pubblicazione della presente determinazione, in forma integrale con i suoi allegati, presso l'Albo Pretorio del Comune di Genova;

5) di disporre la pubblicazione dell'Avviso sul Bollettino Ufficiale della Regione Liguria;

6) di disporre la pubblicazione dell'Avviso su una testata giornalistica locale e con manifesti murali;

7) di dare atto che il presente provvedimento è stato redatto nel rispetto della normativa sulla tutela dei dati personali.

Il Direttore

Arch. Laura Petacchi

Sottoscritto digitalmente dal Dirigente Responsabile



COMUNE DI GENOVA

“CATASTO DELLE AREE PERCORSE DAL FUOCO” (CATASTO INCENDI) 2018

LEGGE 21 NOVEMBRE 2000 n. 353 “LEGGE QUADRO IN MATERIA DI INCENDI BOSCHIVI”
LEGGE REGIONALE 22 GENNAIO 1999, n. 4 “Norme in materia di foreste e di assetto idrogeologico”

RELAZIONE METODOLOGICA E ILLUSTRATIVA

La Legge 21 novembre 2000, n. 353 “Legge quadro sugli incendi boschivi” è volta “alla conservazione e alla difesa dagli incendi del patrimonio boschivo nazionale quale bene insostituibile per la qualità della vita” (art. 1, comma 1).

Tale obiettivo, perseguito attraverso misure di “previsione, di prevenzione e di lotta attiva contro gli incendi boschivi” e di “formazione, informazione ed educazione ambientale” (art. 1, comma 2) giustifica anche l'apposizione dei vincoli di destinazione e le limitazioni d'uso fissati dall'art. 10, quale deterrente al fenomeno degli incendi innescati per interessi legati alla speculazione edilizia, a favore della salvaguardia del patrimonio boschivo.

L'art.10 al comma 1, inoltre, prevede l'apposizione di vincoli che limitano l'uso del suolo solo per quelle aree che sono individuate come boscate o destinate a pascolo, suddivisi per cadenze temporali differenti, ovvero:

1. vincoli quindicennali:

- le zone boscate ed i pascoli i cui soprassuoli siano stati percorsi dal fuoco non possono avere una destinazione diversa da quella preesistente all'incendio per almeno quindici anni. È comunque consentita la costruzione di opere pubbliche necessarie alla salvaguardia della pubblica incolumità e dell'ambiente. In tutti gli atti di compravendita di aree e immobili situati nelle predette zone, stipulati entro quindici anni dagli eventi previsti dal presente comma, deve essere espressamente richiamato il vincolo di cui al primo periodo, pena la nullità dell'atto;
- l'art. 46 della L.R. 4/1999, inoltre, stabilisce che tutte le zone boscate distrutte o danneggiate dal fuoco non possono avere per almeno quindici anni una disciplina urbanistica che introduca uno sfruttamento edificatorio delle relative aree ovvero una loro maggiore potenzialità edificatoria rispetto a quella vigente al momento dell'incendio, fatta eccezione per i mutamenti di destinazione d'uso che si rendano necessari ai fini della realizzazione di: a) opere pubbliche o spazi pubblici; b) opere volte all'antincendio boschivo; c) impianti tecnologici, in condotta o in cavo, compresi quelli aerei, anche se realizzati da soggetti privati.

2. vincoli decennali:

- è vietata la realizzazione di edifici nonché di strutture e infrastrutture finalizzate ad insediamenti civili ed attività produttive, fatti salvi i casi in cui detta realizzazione sia stata prevista in data precedente l'incendio dagli strumenti urbanistici vigenti a tale data. In tali aree è vietato il pascolo e la caccia, limitatamente ai soprassuoli delle aree boscate percorse dal fuoco.



COMUNE DI GENOVA

3. vincoli quinquennali:

- nei boschi e nei pascoli percorsi dal fuoco sono vietate le attività di rimboschimento e di ingegneria ambientale sostenute con risorse finanziarie pubbliche, salvo specifica autorizzazione concessa dal Ministro dell'ambiente, per le aree naturali protette statali, o dalla regione competente, negli altri casi, per documentate situazioni di dissesto idrogeologico e nelle situazioni in cui sia urgente un intervento per la tutela di particolari valori ambientali e paesaggistici.

Ancora, ai sensi del comma 5 dell'art. 46 della L.R. 4/1999 e s.m.i., nei boschi percorsi da incendi è vietato per tre anni l'esercizio dell'attività venatoria, qualora la superficie bruciata sia superiore ad ettari uno.

Il comma 2 dell'art. 10 della legge 353/2000, inoltre, stabilisce che i comuni provvedono a censire, tramite apposito catasto, i soprassuoli già percorsi dal fuoco nell'ultimo quinquennio, avvalendosi anche dei rilievi effettuati dal Corpo forestale dello Stato, oggi Comando Unità Tutela Forestale Ambientale e Agroalimentare Carabinieri, aggiornando tale catasto annualmente, e delinea la procedura amministrativa, secondo la quale l'elenco dei predetti soprassuoli deve essere esposto per trenta giorni all'albo pretorio comunale per eventuali osservazioni. Decorso tale termine, i comuni valutano le osservazioni presentate ed approvano, entro i successivi sessanta giorni, gli elenchi definitivi e le relative perimetrazioni.

Lo stesso comma ammette la revisione degli elenchi a seguito della cancellazione delle prescrizioni relative ai divieti di cui al comma 1 dell'art. 10 solo dopo che, per ciascun divieto, siano trascorsi i periodi rispettivamente indicati dal medesimo comma 1.

La Legge regionale 22 gennaio 1999, n. 4, infine, all'art. 46 (*Vincoli nelle zone boscate e nei prati e pascoli distrutti o danneggiati dal fuoco*), comma 2, stabilisce che "I Sindaci hanno l'obbligo di compilare e trasmettere, entro il mese di ottobre di ogni anno, alla Provincia, alla Regione e al Ministero dell'Ambiente una planimetria, in adeguata scala, del territorio comunale percorso dal fuoco."

Nell'ambito degli adempimenti previsti dalla citata legge n. 353 del 2000, art. 10 e dalla legge regionale n. 4 del 1999, art. 46, questa Direzione ha elaborato l'aggiornamento della cartografia delle aree percorse dal fuoco relativa all'anno 2018 e l'elenco dei relativi soprassuoli, basandosi sulle comunicazioni ricevute dai Comandi di Stazione della Regione Carabinieri Forestale Liguria di Genova Prato e Genova Rivarolo nonché dalle informazioni presenti nel Sistema Informativo della Montagna (SIM), sistema a supporto dei soggetti istituzionali e dei Comuni.

Trascorsi i termini temporali e a seguito della conseguente decadenza dei vincoli di cui al comma 1 dell'art. 10 della legge n. 353 del 2000, si è provveduto altresì alla **cancellazione delle prescrizioni relative agli incendi del 2003** di cui al comma 2 della medesima legge. In particolare si segnala che gli incendi avvenuti nel 2003 e rubricati con i numeri 902, 903, 904, 906, 907, 908, 909, 910, 911, 912, 913, 914, 915, 916, 917, 919, 920, 921, 922, 923, 924, 925, 927, 928, 929, 930, 931, 932, 933, 934, 936, 937, 938, 939, 940, 941, 942, 943, 944, 945, 946, 947, 948, 949, 950, 951, 952, 953, 954, 955, 956, 957, 958, 959, 960, 961, 962, 963, 964, 965, 966, 967, 968, 969, 970, 971, 972, 973, 974, 975, 976, 977, 978, 979, 980, 981, 982 e 983 non producono più vincoli che limitano l'uso del suolo, se non per altri incendi avvenuti negli anni seguenti.



COMUNE DI GENOVA

Metodologia di rappresentazione dei dati

Gli uffici di questa Direzione hanno elaborato i dati catastali contenuti nelle comunicazioni pervenute dai Comandi della Regione Carabinieri Forestale Liguria e messi a confronto con i perimetri geo-riferiti presenti nel **Sistema Informativo della Montagna (SIM)**, sistema a supporto dei soggetti istituzionali e dei Comuni per la realizzazione del catasto delle aree boscate percorse dal fuoco, al fine di verificare le perimetrazioni fornite e di perfezionare l'elenco delle particelle catastali fornite in allegato alle comunicazioni. A tal fine gli areali degli incendi sono stati incrociati con il Catasto Regionale (Database Territoriale Integrato, allestito e gestito da Regione Liguria nell'ambito del progetto nazionale SigmaTer, contenente una replica dei dati catastali aggiornata mensilmente tramite un servizio di interoperabilità con l'Agenzia del Territorio), opportunamente convertito nel sistema di riferimento nazionale (Gauss Boaga), onde consentire l'extrapolazione delle particelle catastali interessate dall'incendio. Inoltre pare opportuno segnalare che, pur avendo operato con particolare attenzione, tale elaborazione, pur minimizzando i vari tipi di deformazione, è un compromesso tra due sistemi di rappresentazione e come tale suscettibile di errore. In considerazione di ciò si è ritenuto di non includere nell'analisi le particelle catastali che erano coinvolte da areali di dimensioni irrilevanti, ovvero sotto la superficie di un metro quadrato.

A seguito di quanto sopra si è provveduto ad aggiornare l'elenco delle particelle interessate dagli incendi ed in particolare quello comunicato per l'incendio del 25.03.2018 avvenuto in Via Molini di Cicala che riportava come particelle interessate la 198 e 318 del foglio 2 anziché la 198 e 555 stesso foglio.

Inoltre in merito alla comunicazione inviata tramite pec n. 430870 del 13.12.2018, da parte del Comando di Stazione Genova Rivarolo della Regione Carabinieri Forestale Liguria, riguardante l'incendio avvenuto in data 10.12.2018 in Via Modugno con interessamento della particella 388 del foglio 41, la Direzione Urbanistica con nota n. 115961 del 29.03.2019 ha richiesto al Comando di Stazione, a fronte di approfondimenti, ulteriori valutazioni. A seguito di ciò la Stazione di Genova Rivarolo, con nota n. 396 del 18.05.2019, **ha comunicato che il citato incendio non è da considerarsi boschivo** e che lo stesso è stato inserito nel Sistema Informativo della Montagna (SIM) tra gli incendi non boschivi.

Pertanto, in considerazione di quanto sopra ed in relazione alla comunicazione ricevuta, non sussistono i presupposti vincolistici inerenti l'applicazione dell'art. 10 della Legge 21/11/2000 n. 353 e dell'art. 46 della L.R. 22/01/1999 n. 4 in riferimento all'incendio avvenuto in data 10.12.2018 in Via Modugno.

I dati geografici delle aree percorse dal fuoco, infine, sono stati trasferiti in ambiente GIS, permettendo, tra le altre funzionalità, la sovrapposizione delle stesse aree ad altri dati cartografici digitali e varie interrogazioni, quali ad esempio la misurazione della superficie, e sono stati rappresentati realizzando i seguenti elaborati:

- cartografia in scala 1:5000 su base CTR 5000 Regione Liguria, ovvero n. 36 tavole riportanti gli areali degli incendi del 2018, oltre a tutte le aree incendiate negli anni precedenti a partire dal 2004, in particolare:
 1. numerazione progressiva assegnata all'incendio e data in cui è avvenuto
 2. perimetrazione delle aree indentificate come sopra descritto;
- album cartografico in scala 1:1000 relativa agli incendi avvenuti nel 2018 ed elencati su base Nuovo Catasto Terreni e con indicazione di Sezione, Foglio e Mappali interessati con relativo elenco;



COMUNE DI GENOVA

- volume di raccolta delle segnalazioni dei vari Comandi/Stazioni della Regione Carabinieri Forestale Liguria, che si riportano in elenco:

Numero assegnato	Località/Via	Data incendio	Segnalazione Stazione Comando	Trasmessa con nota
1279	Loc. Pomà - Via Pomata	12/03/2018	Prato	Pec 128185 del 12/04/18
1280	Via ai Molini Cicala	25/03/2018	Prato	Pec 128191 del 12/04/18
1281	Loc. Colletti	19/09/2018	SIM	
1282	Via Parco del Peralto	29/09/2018	Prato	Pec 337626 del 03/10/18
	Via Modugno	10/12/2018	Rivarolo	Pec 430870 del 13/12/18 Nota n. 396 del 18/05/2019

I dati così strutturati, infine, al termine del procedimento verranno pubblicati nel Geoportale del Comune di Genova, per consentire una rapida e mirata consultazione.

Genova, 24/05/2019

Il Funzionario Tecnico

geom. Maurizio Ghezzi



Il Responsabile
del Procedimento

arch. Maurizio Sinigaglia



COMUNE DI GENOVA
Direzione Urbanistica

AREE PERCORSE DAL FUOCO 2018

Elenchi e Comunicazioni della
Regione Carabinieri Forestale Liguria

Da incendio N° 1279 a incendio N° 1282

Il Funzionario Tecnico

Geom. Maurizio Ghezzani



Il Responsabile del
Procedimento
arch. Maurizio Sinigaglia

Numero assegnato	Località/Via	Data incendio	Segnalazione Stazione Comando	Trasmessa con nota
1279	Loc. Pomà - Via Pomata	12/03/2018	Prato	Pec 128185 del 12/04/18
1280	Via ai Molini Cicala	25/03/2018	Prato	Pec 128191 del 12/04/18
1281	Loc. Colletti	19/09/2018	SIM	
1282	Via Parco del Peralto	29/09/2018	Prato	Pec 337626 del 03/10/18
	Via Modugno	10/12/2018	Rivarolo	Pec 430870 del 13/12/18 Nota n. 396 del 18/05/2019

PEC 128185

12.4.2018

Allegati nel "transito"



SINISAGLIA

REGIONE CARABINIERI FORESTALE LIGURIA

Stazione di Genova Prato

UP
Gheroni

Genova 10 aprile 2018

N. 376

ALL.2

OGGETTO: Comune di Genova - Località San Desiderio, via Pomata - Incendio boschivo verificatosi in data 21/03/2018.



Al Signor Sindaco del Comune Genova
Direzione Gestione del territorio
Settore Pianificazione Urbanistica
Via di Francia, 1
16149 GENOVA

SOLO via E-MAIL

Al Sindaco Metropolitan
della Provincia di Genova
Piazzale Mazzini, 2
16122 GENOVA

E.p.c. Alla Regione Carabinieri Forestale Liguria
Gruppo Genova
Sede

Ai fini di una corretta applicazione di quanto disposto dall'art. 46 Comma 1° della Legge Regionale 22 Gennaio 1999 nr. 4, dalla Legge 29 Ottobre 1993 nr. 428 e della Legge 21 Novembre 2000 nr. 353 Art. 10 Comma 1.

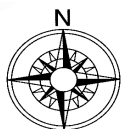
Si comunica che, nella località in oggetto indicata, si è sviluppato un incendio boschivo interessando le Particelle Catastali di cui al prospetto allegato.

Si precisa che il rilevamento della superficie percorsa dall'incendio deve intendersi come indicativa e che pertanto codesto Comune dovrà effettuare le necessarie verifiche ai fini dell'adempimento previsto dalla Legge 428/1993.

REGIONE CARABINIERI FORESTALE "LIGURIA"
Stazione di Genova Prato

IL COMANDANTE
Mar. Gabriele Carubini

Incendio boschivo località via Pomata, comune di Genova del 21/03/2018



0 20 40 60 80 m

Scala 1: 2000



Data Elaborazione 12/04/2018

MINISTERO DELLE POLITICHE AGRICOLE ALIMENTARI E FORESTALI
CORPO FORESTALE DELLO STATO
Rilievo delle aree percorse dal fuoco



Provincia GENOVA **Comune** GENOVA
Località Pomà **Data** 21/03/2018

Lista Particelle							
Codice Nazionale	Foglio	Particella	Subalterno	Allegato	Sviluppo	Particella incendiata mq	Totale particella mq
N030	8	00106		0	0	141	10998
N030	8	00107		0	0	808	5496
N030	8	00108		0	0	2580	8018
N030	8	00409		0	0	1935	6030

La cartografia catastale di sfondo, messa a disposizione dall'Agenzia del Territorio, nelle zone non interessate da controlli agricoli comunitari può non essere aggiornata alla attualità oppure non essere digitalizzata (presenza dei soli centroidi particella) pertanto in taluni casi l'elenco delle particelle deve essere considerato indicativo e non esaustivo. Si invita quindi l'utente a visualizzare l'incendio su cartografia catastale per verificare in modo puntuale le particelle interessate e ricomprese nel perimetro. Per quanto riguarda i dati delle superfici indicati, sono stati desunti mediante rilievi (scala 1:2.000-1:5.000) effettuati con strumentazione speditiva a precisione metrica per finalità interne al servizio d'istituto e suscettibili di errori sia strumentali sia di carattere tecnico e pertanto, al fine della redazione del Catasto Incendi, tali superfici devono essere ricontrollate e verificate

PEC 128191

12.4.2018



Allegati -> "TRANSITO"

SINIGASCA

CP

REGIONE CARABINIERI FORESTALE LIGURIA

Stazione di Genova Prato

Ciberroni

Genova 10 aprile 2018

N. 377

ALL.1

OGGETTO: Comune di Genova - Località via ai Molini di Cicala - Incendio boschivo verificatosi in data 25/03/2018.



SOLO via E-MAIL

Al Signor Sindaco del Comune Genova
Direzione Gestione del territorio
Settore Pianificazione Urbanistica
Via di Francia, 1
16149 GENOVA

Al Sindaco Metropolitan
della Provincia di Genova
Piazzale Mazzini, 2
16122 GENOVA

E.p.c. Alla Regione Carabinieri Forestale Liguria
Gruppo Genova
Sede

Ai fini di una corretta applicazione di quanto disposto dall'art. 46 Comma 1° della Legge Regionale 22 Gennaio 1999 nr. 4, dalla Legge 29 Ottobre 1993 nr. 428 e della Legge 21 Novembre 2000 nr. 353 Art. 10 Comma 1.


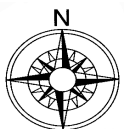
Si comunica che, nella località in oggetto indicata, si è sviluppato un incendio boschivo interessando le Particelle Catastali indicate nella mappa allegata.

Si precisa che il rilevamento della superficie percorsa dall'incendio deve intendersi come indicativa e che pertanto codesto Comune dovrà effettuare le necessarie verifiche ai fini dell'adempimento previsto dalla Legge 428/1993.

REGIONE CARABINIERI FORESTALE "LIGURIA"

IL COMANDANTE
Mar. Gabriele Carubini

Incendio boschivo loc. via ai Molini di Cicala del Comune di Genova del 25.03.2018



Scala 1: 1000

Area bruciata Sez A, Fg 2, Part 198 (661 mq)



Data Elaborazione 12/04/2018

MINISTERO DELLE POLITICHE AGRICOLE ALIMENTARI E FORESTALI
CORPO FORESTALE DELLO STATO
Rilievo delle aree percorse dal fuoco



Provincia GENOVA **Comune** GENOVA
Località Via ai Molini di Cic. **Data** 25/03/2018

Lista Particelle							
Codice Nazionale	Foglio	Particella	Subalterno	Allegato	Sviluppo	Particella incendiata mq	Totale particella mq
N025	2	00198		0	0	627	3518
N025	2	00318		0	0	0	5505

La cartografia catastale di sfondo, messa a disposizione dall'Agenzia del Territorio, nelle zone non interessate da controlli agricoli comunitari può non essere aggiornata alla attualità oppure non essere digitalizzata (presenza dei soli centroidi particella) pertanto in taluni casi l'elenco delle particelle deve essere considerato indicativo e non esaustivo. Si invita quindi l'utente a visualizzare l'incendio su cartografia catastale per verificare in modo puntuale le particelle interessate e ricomprese nel perimetro. Per quanto riguarda i dati delle superfici indicati, sono stati desunti mediante rilievi (scala 1:2.000-1:5.000) effettuati con strumentazione speditiva a precisione metrica per finalità interne al servizio d'istituto e suscettibili di errori sia strumentali sia di carattere tecnico e pertanto, al fine della redazione del Catasto Incendi, tali superfici devono essere ricontrollate e verificate

N. Incendio 1281 del 19/09/2018 - acquisito dal Sistema Informativo della Montagna (SIM)
Località Colletti

rappresentazione su ortofotocarta





PEC 337626
3.10.18

REGIONE CARABINIERI FORESTALE LIGURIA

Stazione di Genova Prato

SINICASUA

Genova 1 ottobre 2018

UP

N. 1031

ALL.2

OGGETTO: Comune di Genova - Località Via Parco del Peralto - Incendio boschivo verificatosi in data 29/09/2018.

Gen. Gherroni

P. 10. 2018

h

Al Signor Sindaco del Comune Genova
Direzione Gestione del territorio
Settore Pianificazione Urbanistica
Via di Francia, 1
16149 GENOVA



E.p.c. Alla

Regione Carabinieri Forestale Liguria
Gruppo Genova
Sede

SOLO via E-MAIL

Ai fini di una corretta applicazione di quanto disposto dall'art. 46 Comma 1° della Legge Regionale 22 Gennaio 1999 nr. 4, dalla Legge 29 Ottobre 1993 nr. 428 e della Legge 21 Novembre 2000 nr. 353 Art. 10 Comma 1.

Si comunica che, nella località in oggetto indicata, si è sviluppato un incendio boschivo interessando parzialmente la Particella Catastale n.7 del foglio n.7 della sezione A del NCT di Genova di proprietà di codesto Comune di Genova.

Si precisa che il rilevamento della superficie percorsa dall'incendio deve intendersi come indicativa e che pertanto codesto Comune dovrà effettuare le necessarie verifiche ai fini dell'adempimento previsto dalla Legge 428/1993.

REGIONE CARABINIERI FORESTALE LIGURIA
Stazione di Genova Prato

IL COMANDANTE

Mar. Ord. Gabriele Carubini

Ma Ord

FASCICOLO FOTOGRAFICO
INCENDIO BOSCHIVO
in comune di Genova – Via Parco del Peralto del 29/09/2018

Rappresentazione grafica dell'area incendiata.

In foto è mostrato in rosso l'area interessata dall'incendio. E' visibile nell'immagine la viabilità comunale di Via al Parco del Peralto, il sottostante parco giochi comunale per bambini inserito nella particella catastale n.7 del foglio 7 della sezione A del comune di Genova.



PEC 430870

13.12.18



REGIONE CARABINIERI FORESTALE LIGURIA

Stazione di Genova Rivarolo

Prot. N. 694

Genova, 13 Dicembre 2018

OGGETTO: Comunicazione Comune di Genova Via Modugno.
Incendio verificatosi in data 10 Dicembre 2018.
COMUNICAZIONE.

SINISAGUA
CP
Gheroni
19/12/2018
A



Al Sig. Sindaco metropolitano
di Genova
Piazzale Mazzini n°2
16122 GENOVA

Al Sig. Sindaco della Città Metropolitana di Genova
Direzione Gestione del Territorio
Settore Pianificazione Urbanistica
Via di Francia, 1
16149 GENOVA

e p.c. Regione Carabinieri
Forestale Liguria
Viale Brigate Partigiane n°2
16129 GENOVA

Si comunica, ai fini della corretta applicazione dei disposti dell'art.10 della Legge 21/11/2000, n.353 e dell'art.46 della L.R. 22/01/1999, n.4, che il giorno 10 Dicembre c.a. nella località in oggetto si è sviluppato un incendio che ha interessato un terreno arbustivo.

La superficie interessata dall'incendio, è censita, da cartografia in possesso, al Foglio nr.41. - mappale nn. 388 in parte del N.C.T. del Comune di Genova.

Si evidenzia al riguardo, visto il rilievo con "G.P.S." e successiva elaborazione, che l'indicazione in ordine alla perimetrazione dell'incendio boschivo in esame riportata sulla predetta "ortofoto", così come la superficie interessata stimata complessivamente in Ha 0.0045, è da ritenersi indicativa ed approssimativa.


La Comunicazione di reato conseguente è stata redatta dal distaccamento dei VVF di Genova Muledo intervenuta sul posto alle ore 01.00 circa del 10/12/2018.

Si allega foto aerea con perimetro dell'incendio.

IL COMANDANTE LA STAZIONE
Mar. MOLLICA Giuliano



INCENDIO BOSCHIVO AVVENUTO IN DATA 10 DICEMBRE 2018 IN COMUNE DI GENOVA, LOC. PEGLI, Via Modugno



La superficie interessata dall'incendio, è censita, da cartografia in possesso, al:

Foglio nr. 41 – mappale nn. 388 in parte del N.C.T. del Comune di Genova





REGIONE CARABINIERI FORESTALE LIGURIA

Stazione di Genova Rivarolo

Prot. N. 396

Genova, 18 Maggio 2019

OGGETTO: Incendio Comune di Genova Via Modugno del 10/12/2018.
Riscontro lett. prot. 115961 del 29/03/2019
COMUNICAZIONE.

Al Sig. Sindaco del Comune di Genova
Direzione Gestione del Territorio
Settore Pianificazione Urbanistica
Via di Francia, 1
16149 GENOVA

e p.c. Regione Carabinieri
Forestale Liguria
Viale Brigate Partigiane n°2
16129 GENOVA

In riscontro alla Vs. nota prot. 29/03/2019 si chiarisce quanto di seguito.

Erroneamente nella comunicazione del 13 Dicembre 2018 prot. 694 si era qualificato l'evento incendiario del 10/12/2018 quale incendio boschivo tuttavia, come ampiamente descritto nella vs. nota, lo stesso risulta essere NON boschivo.

Quanto all'inserimento dell'incendio nel Sistema Informativo della Montagna (SIM), lo stesso è stato inserito tra gli **incendi NON boschivi** in data 10/12/2019 (Cod. Fascicolo 7544/2018/3), con l'erronea indicazione della località (Loc. Pegli).

IL COMANDANTE LA STAZIONE
Mar. Ord. MOLICA Giuliano



sim [Area Riservata]
Sistema Informativo della Montagna

Utente: GIULIANO HOLLICA

Incendi boschivi


» Logout

ti trovi: Incendi boschivi > Ricerca Fascicolo: Lisa fascoli

Regione **LIGURIA**
Provincia **GENOVA**
Classe di fascicolo **Evento**
Categoria **FEINB - Incendio Non Boschivo**
Periodo **01/05/2018 - 08/05/2019**
Fascicoli **Trovati 1**

Codice fascicolo | **Segnalazione** | **Provinciale** | **Comune** | **Località** | **Data fascicolo** | **Classe di fascicolo** | **Categoria** | **Stato** | **Operazioni**

7544/2018/3 GENOVA GENOVA PEGLI 10/12/2018 Evento FEINB - Incendio Non Boschivo Pubblicato





[Area Riservata]
 Sistema Informativo della Montagna

Utente: **GIULIANO MOLLICA**



Incendi boschivi

Fascicolo evento - FEIMB - Incendio Non Boschivo



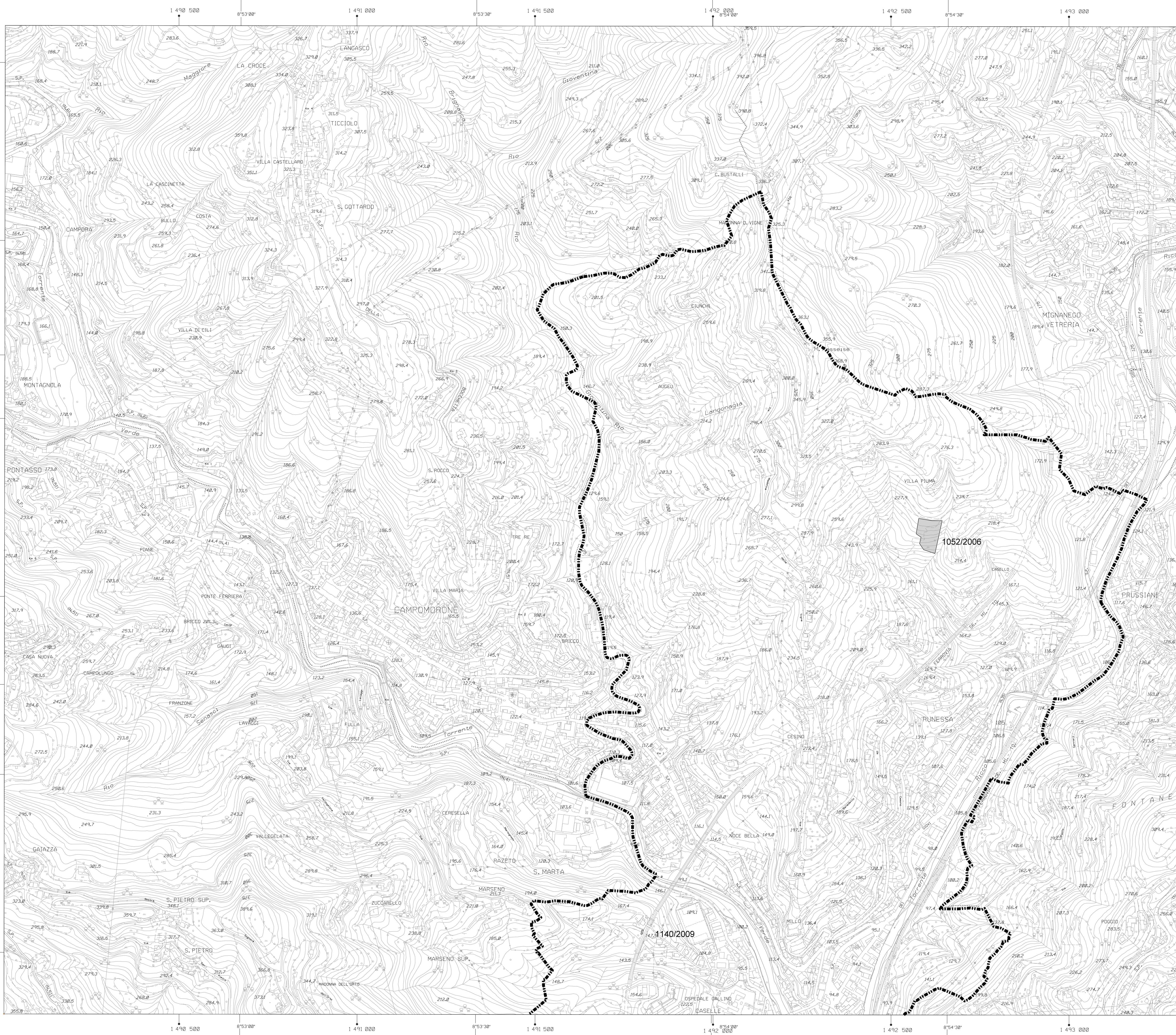
ti trovi: Incendi boschivi Ricerca Fascicolo Lista Fascicoli Dettaglio fascicolo

- Dati di base
- Dati categoria
- Territoriali
- Documentazione

Ufficio competente: **CFS - Com. Staz. di Pontedecimo**

Localizzazione

Regione LIIGURIA Comune GENOVA Toponimo IGH 1:25000 Data evento 10/12/2018 Stato Fascicolo Publicato	Località PEGLI Provincia GENOVA Comando Stazione CFS CFS - Com. Staz. di Pontedecimo Ora evento 00:05 Data e ora Presunta Data e ora Presunta
---	--



LEGENDA

n°/anno N° scheda incendio/anni dal 2004 al 2017

n°/anno N° scheda incendio anno 2018

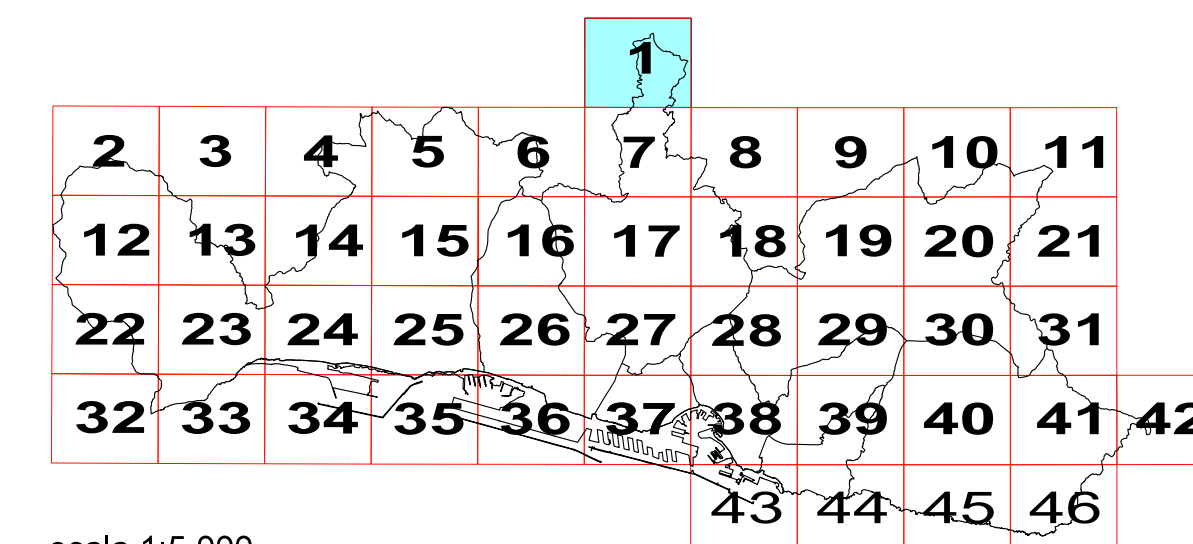
Area percorsa dal fuoco anni dal 2004 al 2017

Area percorsa dal fuoco 2018



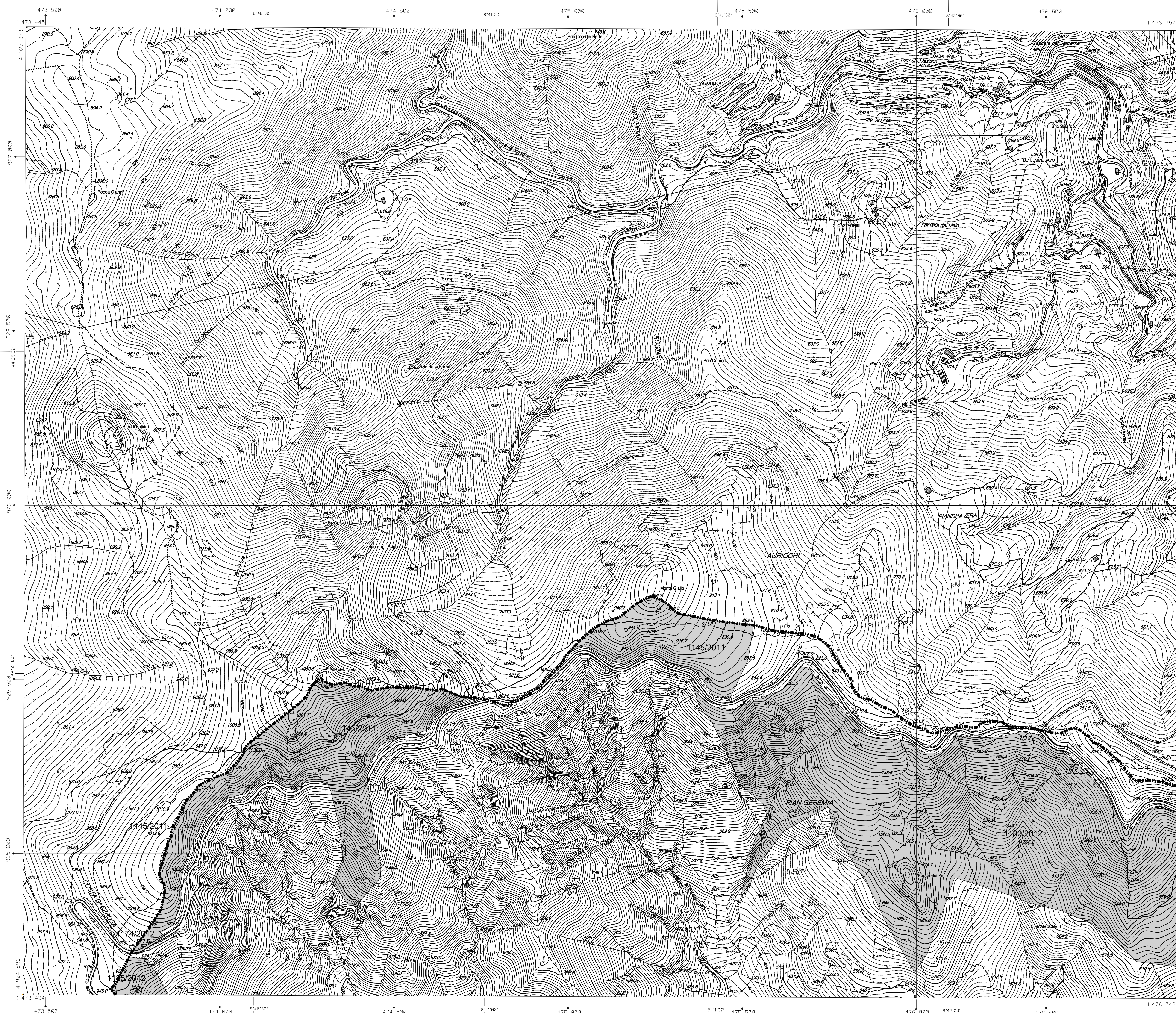
COMUNE DI GENOVA

CARTOGRAFIA RELATIVA ALLE AREE PERCORSE DAL FUOCO



scala 1:5.000

AGGIORNAMENTO AL 2018



LEGENDA

- n°/anno N° scheda incendio/anni dal 2004 al 2017
- n°/anno N° scheda incendio anno 2018
- Area percorsa dal fuoco anni dal 2004 al 2017
- Area percorsa dal fuoco 2018



COMUNE DI GENOVA

CARTOGRAFIA RELATIVA ALLE AREE PERCORSE DAL FUOCO

						1							
2	3	4	5	6	7	8	9	10	11				
12	13	14	15	16	17	18	19	20	21				
22	23	24	25	26	27	28	29	30	31				
32	33	34	35	36	37	38	39	40	41	42			
										43	44	45	46

scala 1:5.000

AGGIORNAMENTO AL 2018



LEGENDA

n°/anno N° scheda incendio/anni dal 2004 al 2017

n°/anno N° scheda incendio anno 2018

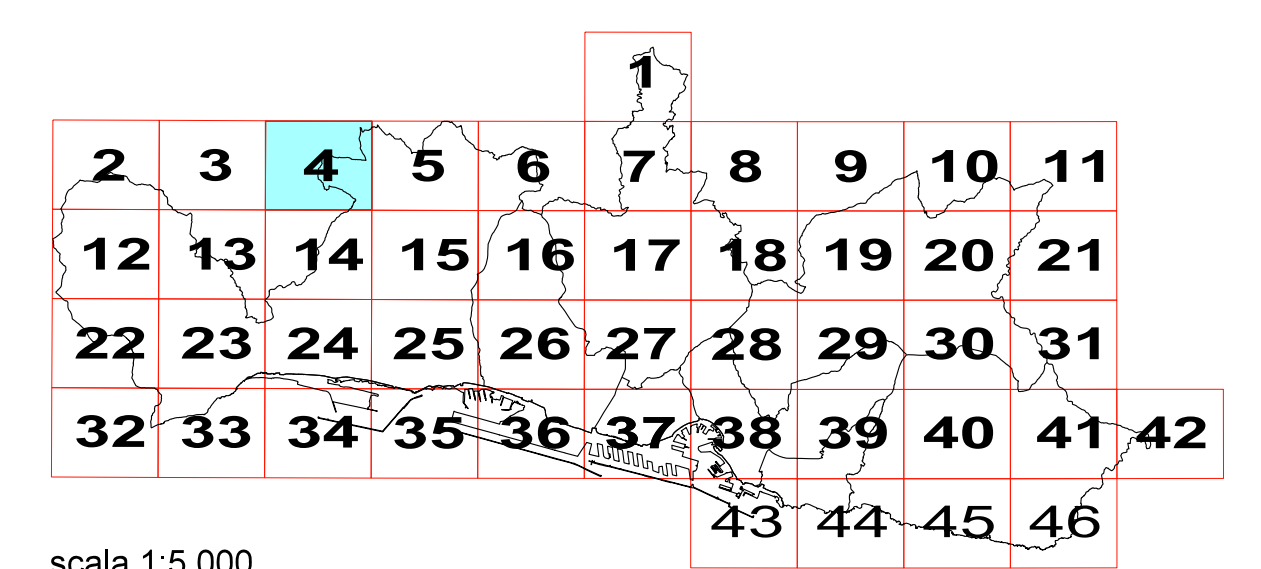
Area percorsa dal fuoco anni dal 2004 al 2017

Area percorsa dal fuoco 2018



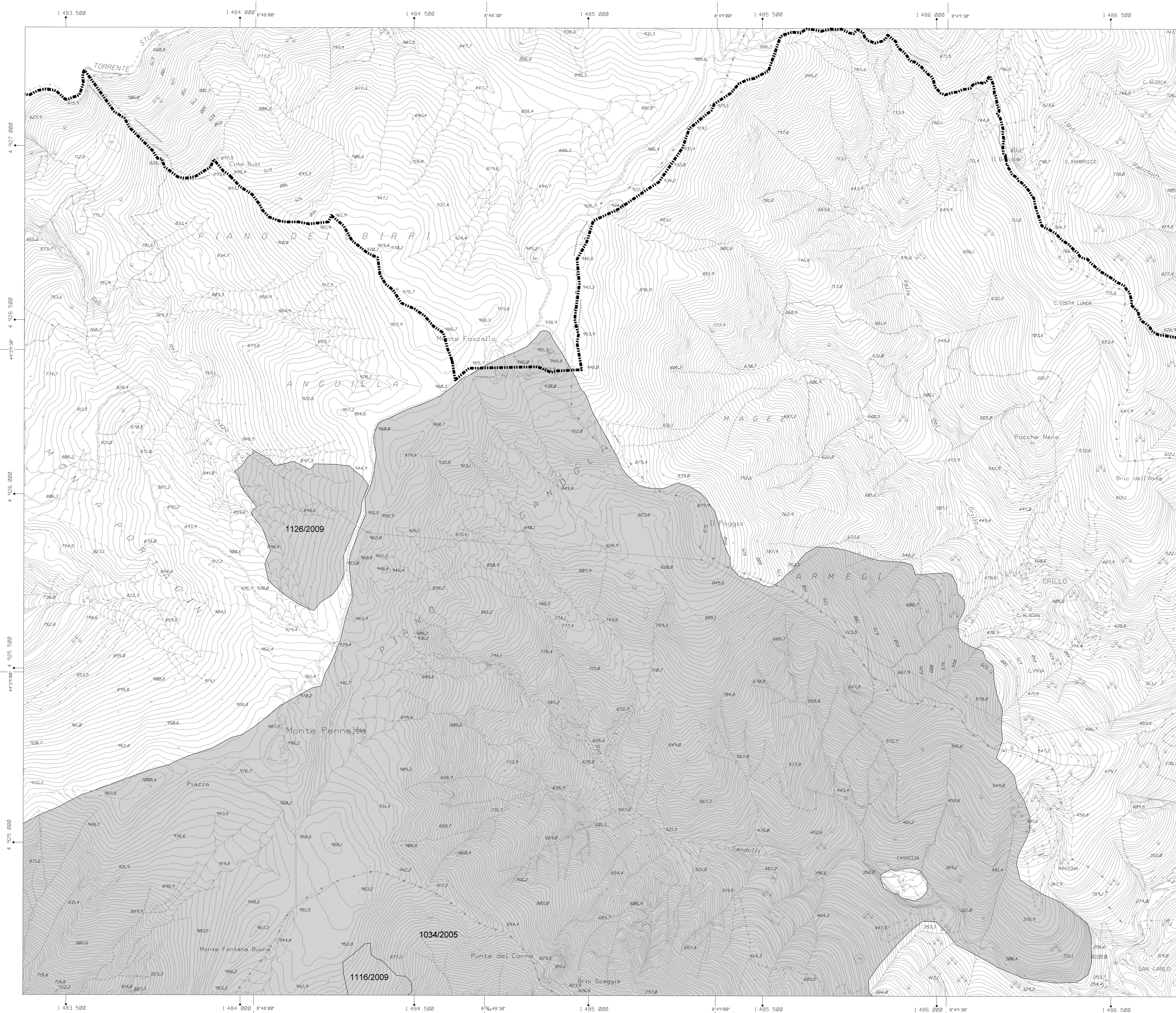
COMUNE DI GENOVA

CARTOGRAFIA RELATIVA ALLE AREE PERCORSE DAL FUOCO



scala 1:5.000

AGGIORNAMENTO AL 2018



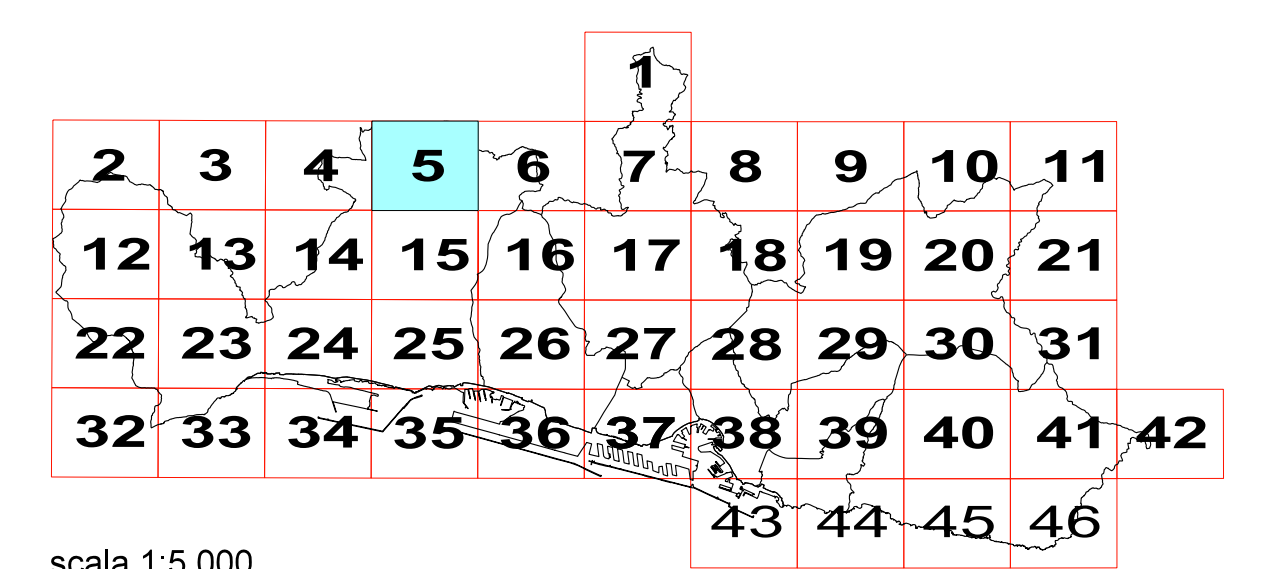
LEGENDA

- n°/anno N° scheda incendio/anni dal 2004 al 2017
- n°/anno N° scheda incendio anno 2018
- Area percorsa dal fuoco anni dal 2004 al 2017
- Area percorsa dal fuoco 2018



COMUNE DI GENOVA

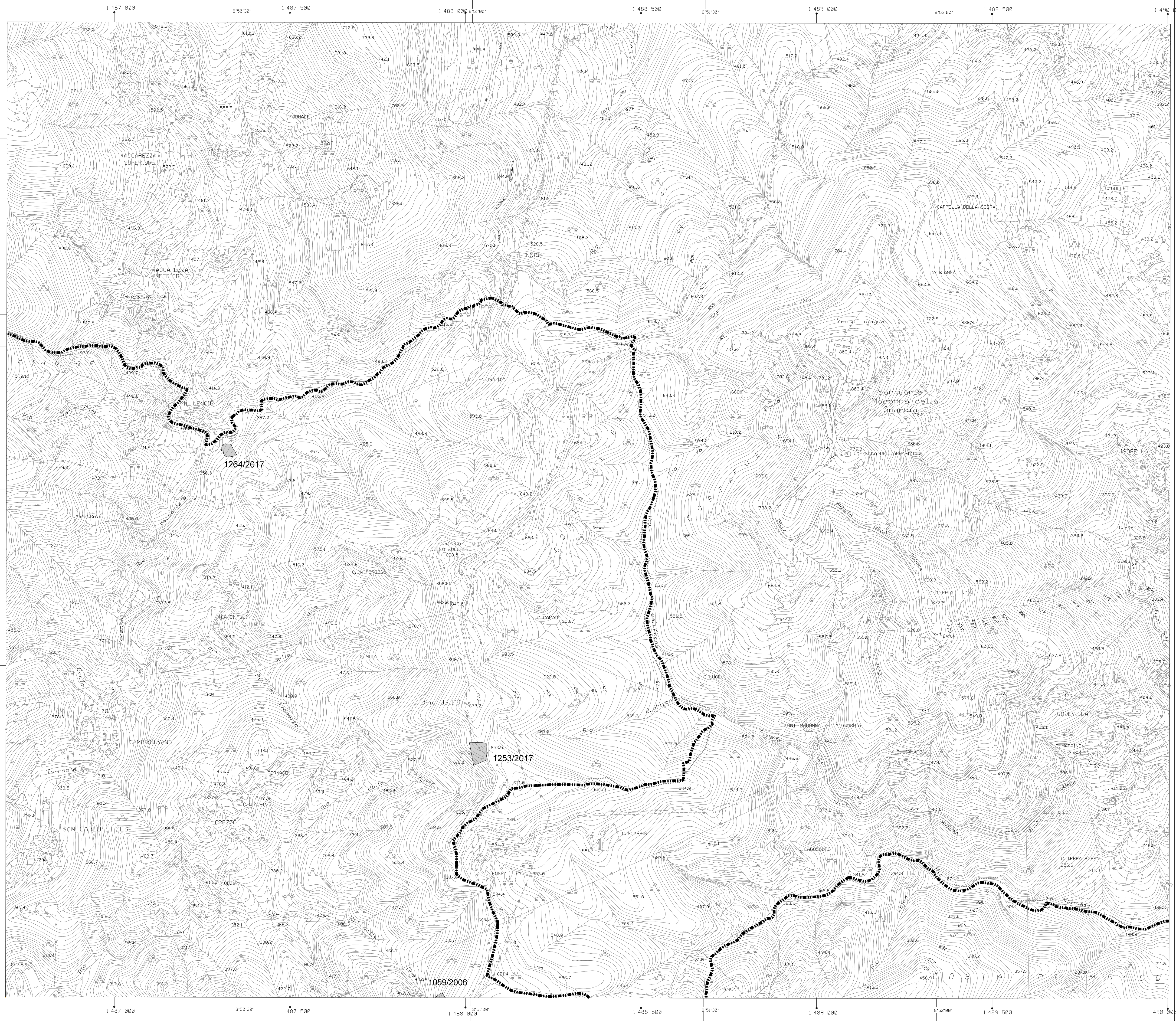
CARTOGRAFIA RELATIVA ALLE AREE PERCORSE DAL FUOCO



scala 1:5.000

AGGIORNAMENTO AL 2018

AREE PERCORSE DAL FUOCO
 Elaborazione e informatizzazione: Direzione Urbanistica
 Rilievo base: Elaborazione del Settore Urban Lab della Carta Tecnica in scala 1:5.000 prodotta dalla Regione Liguria (Aut.n. 5 del 18.01.2010)



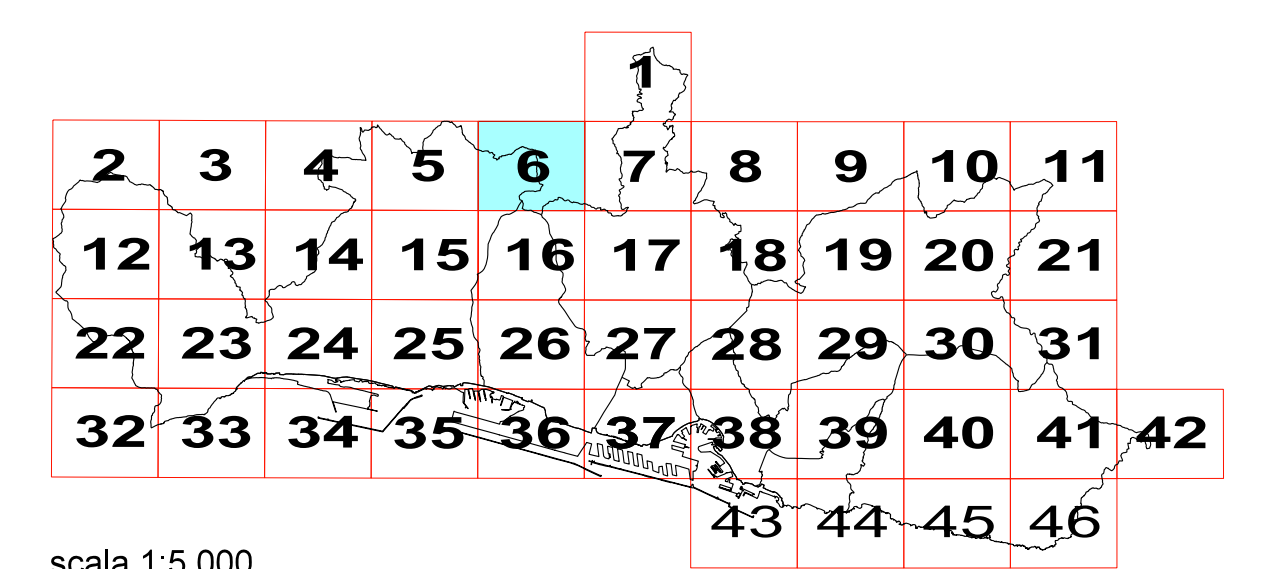
LEGENDA

- n°/anno N° scheda incendio/anni dal 2004 al 2017
- n°/anno N° scheda incendio anno 2018
- Area percorsa dal fuoco anni dal 2004 al 2017
- Area percorsa dal fuoco 2018



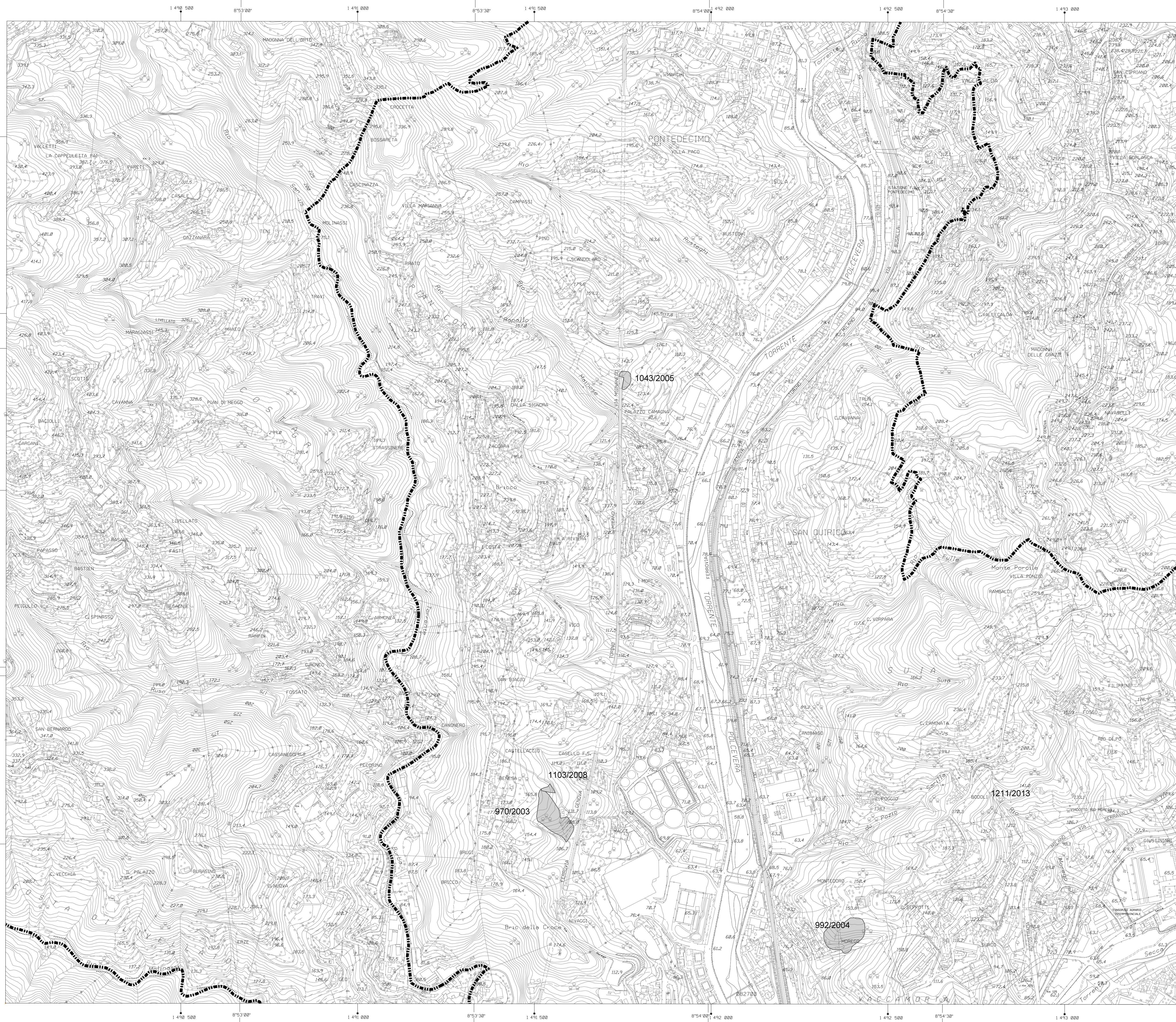
COMUNE DI GENOVA

CARTOGRAFIA RELATIVA ALLE AREE PERCORSE DAL FUOCO



scala 1:5.000

AGGIORNAMENTO AL 2018



LEGENDA

n°/anno N° scheda incendio/anni dal 2004 al 2017

n°/anno N° scheda incendio anno 2018

Area percorsa dal fuoco anni dal 2004 al 2017

Area percorsa dal fuoco 2018



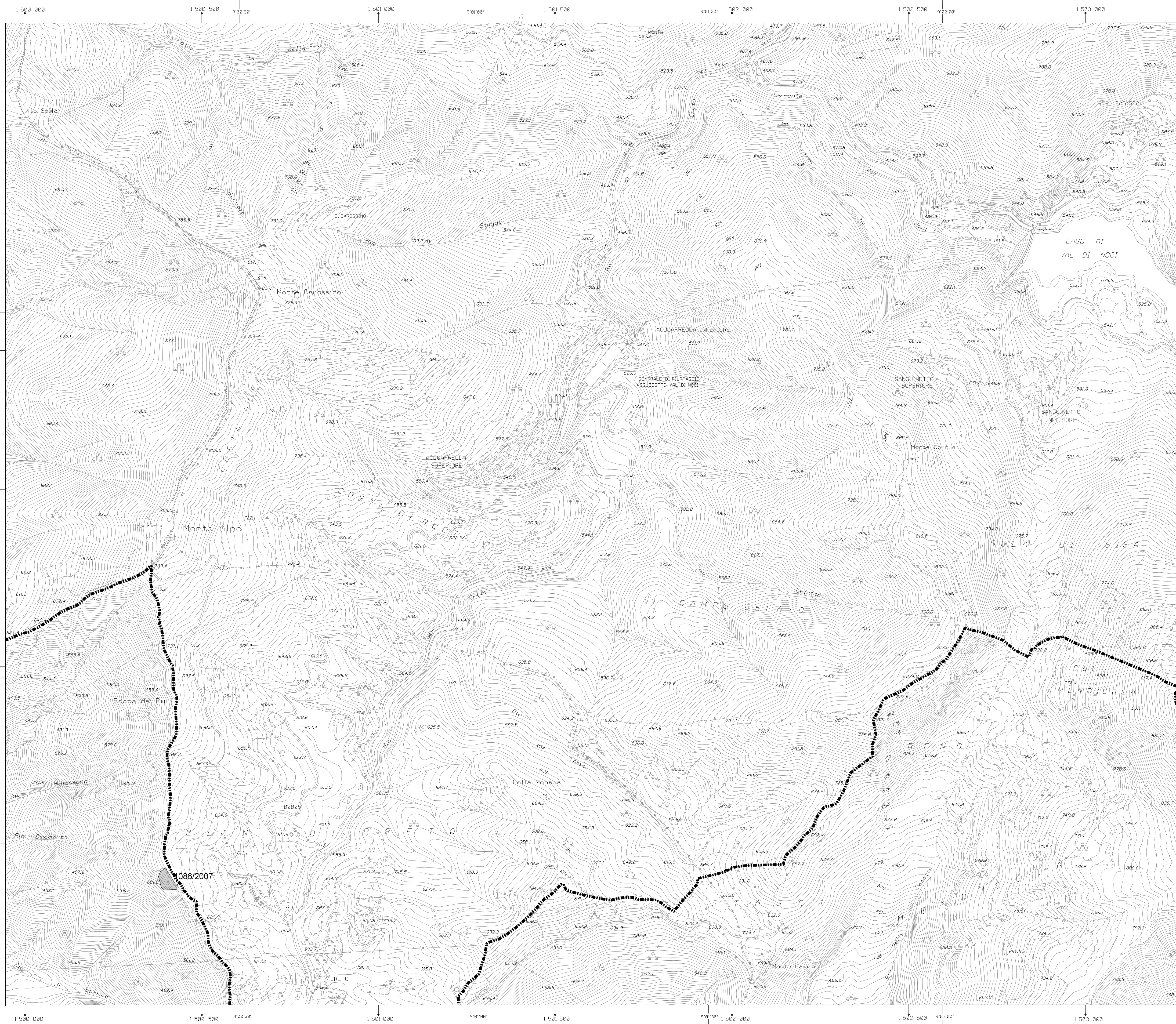
COMUNE DI GENOVA

CARTOGRAFIA RELATIVA ALLE AREE PERCORSE DAL FUOCO

					1						
2	3	4	5	6	7	8	9	10	11		
12	13	14	15	16	17	18	19	20	21		
22	23	24	25	26	27	28	29	30	31		
32	33	34	35	36	37	38	39	40	41	42	
								43	44	45	46

scala 1:5.000

AGGIORNAMENTO AL 2018



LEGENDA

n°/anno N° scheda incendio/anni dal 2004 al 2017

n°/anno N° scheda incendio anno 2018

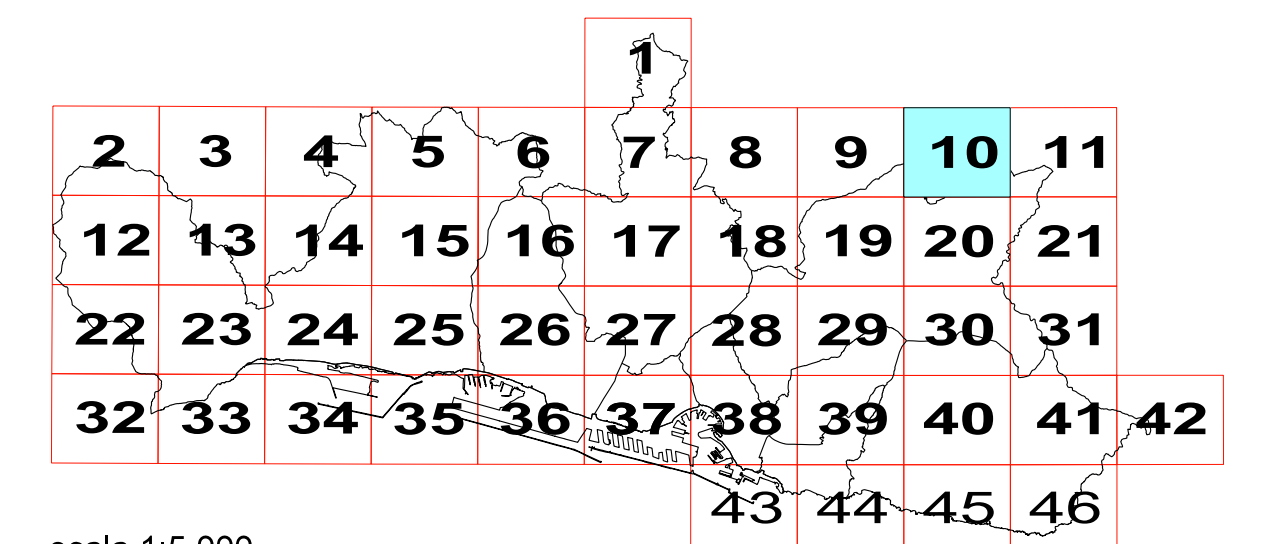
Area percorsa dal fuoco anni dal 2004 al 2017

Area percorsa dal fuoco 2018




COMUNE DI GENOVA

CARTOGRAFIA RELATIVA ALLE AREE PERCORSE DAL FUOCO




scala 1:5.000

AGGIORNAMENTO AL 2018



LEGENDA

- n°/anno N° scheda incendio/anni dal 2004 al 2017
- n°/anno N° scheda incendio anno 2018
- Area percorsa dal fuoco anni dal 2004 al 2017
- Area percorsa dal fuoco 2018



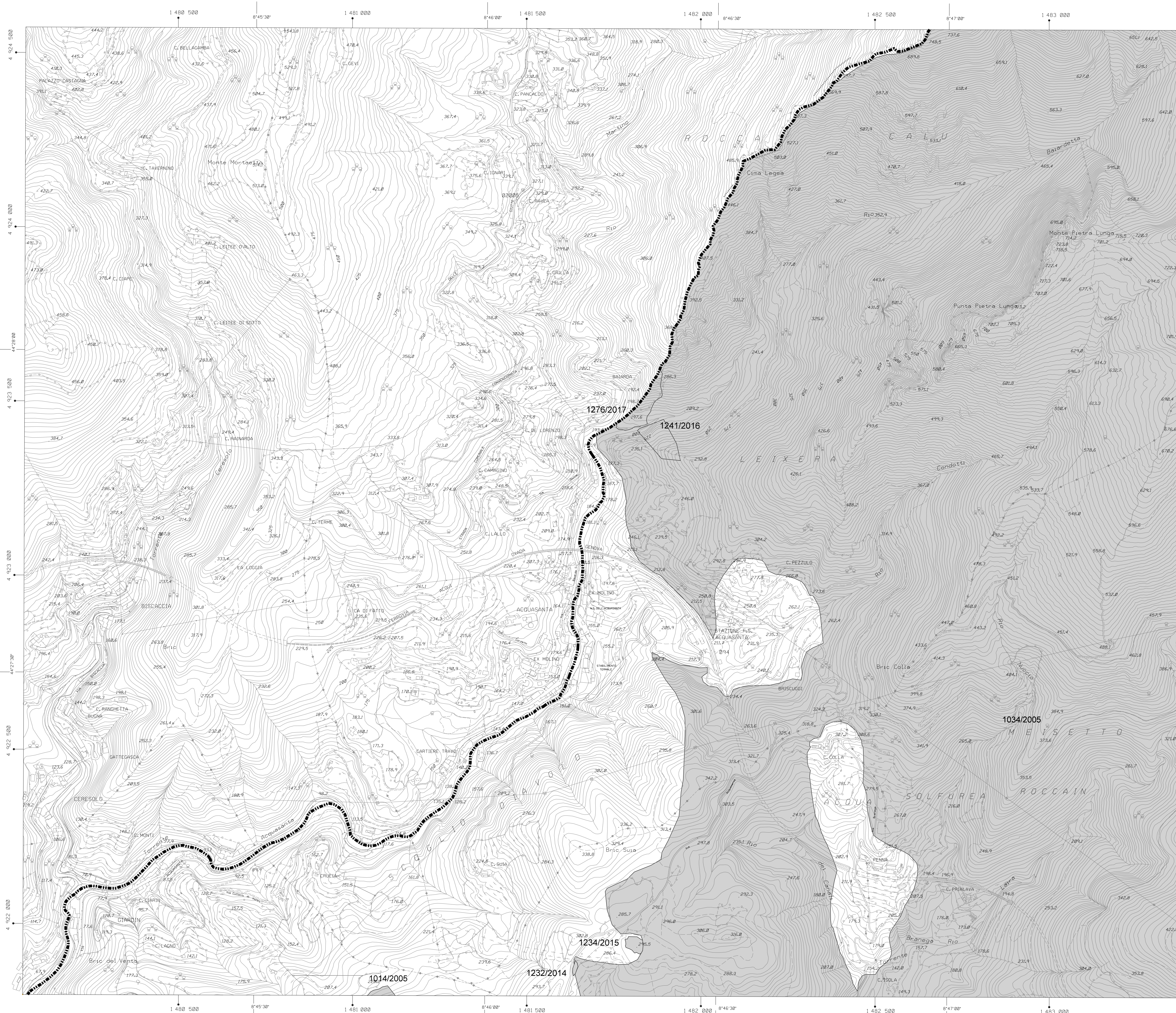
COMUNE DI GENOVA

CARTOGRAFIA RELATIVA ALLE AREE PERCORSE DAL FUOCO

						1								
2	3	4	5	6	7	8	9	10	11					
12	13	14	15	16	17	18	19	20	21					
22	23	24	25	26	27	28	29	30	31					
32	33	34	35	36	37	38	39	40	41	42				
											43	44	45	46

scala 1:5.000

AGGIORNAMENTO AL 2018

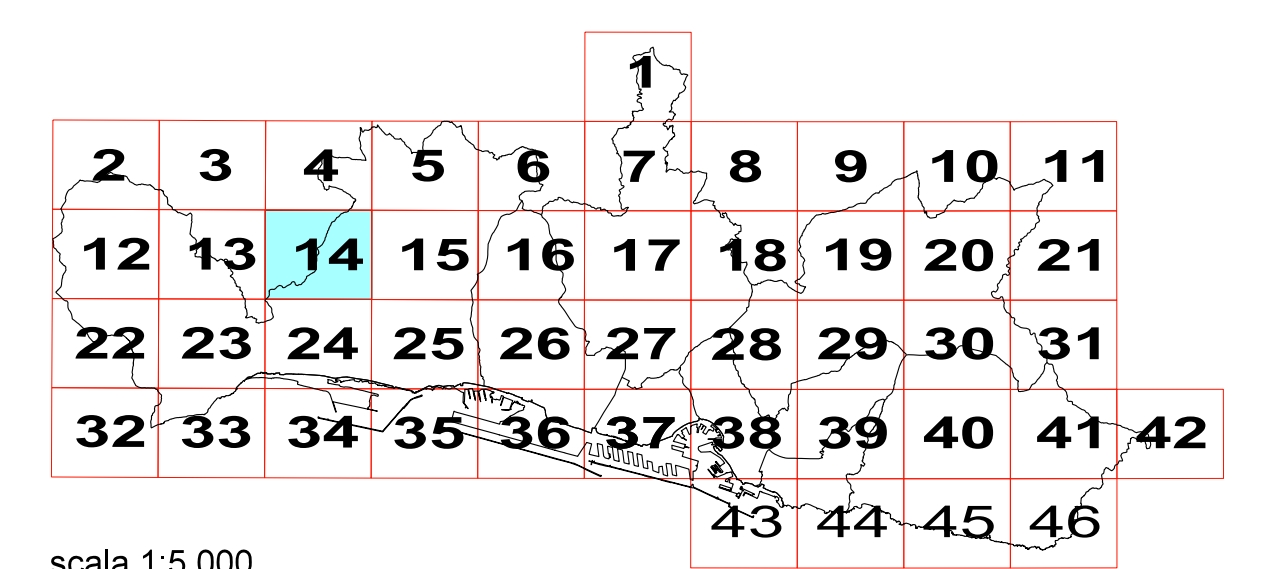


LEGENDA

- n°/anno N° scheda incendio/anni dal 2004 al 2017
- n°/anno N° scheda incendio anno 2018
- Area percorsa dal fuoco anni dal 2004 al 2017
- Area percorsa dal fuoco 2018

COMUNE DI GENOVA

CARTOGRAFIA RELATIVA ALLE AREE PERCORSE DAL FUOCO



scala 1:5.000

AGGIORNAMENTO AL 2018



LEGENDA

n°/anno N° scheda incendio/anni dal 2004 al 2017

n°/anno N° scheda incendio anno 2018

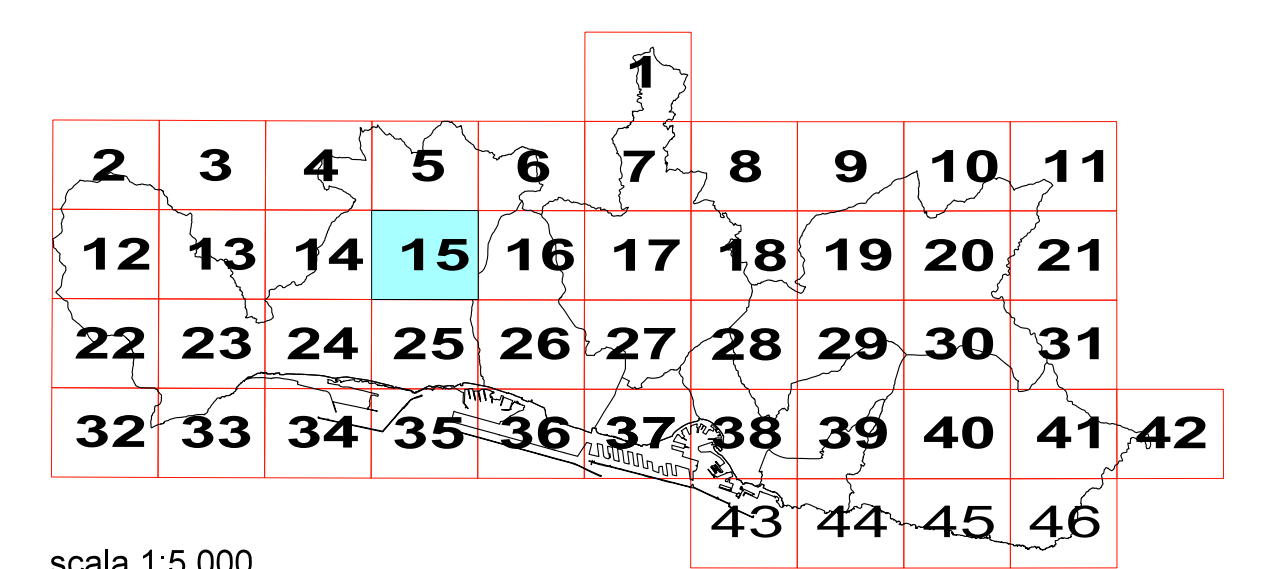
Area percorsa dal fuoco anni dal 2004 al 2017

Area percorsa dal fuoco 2018



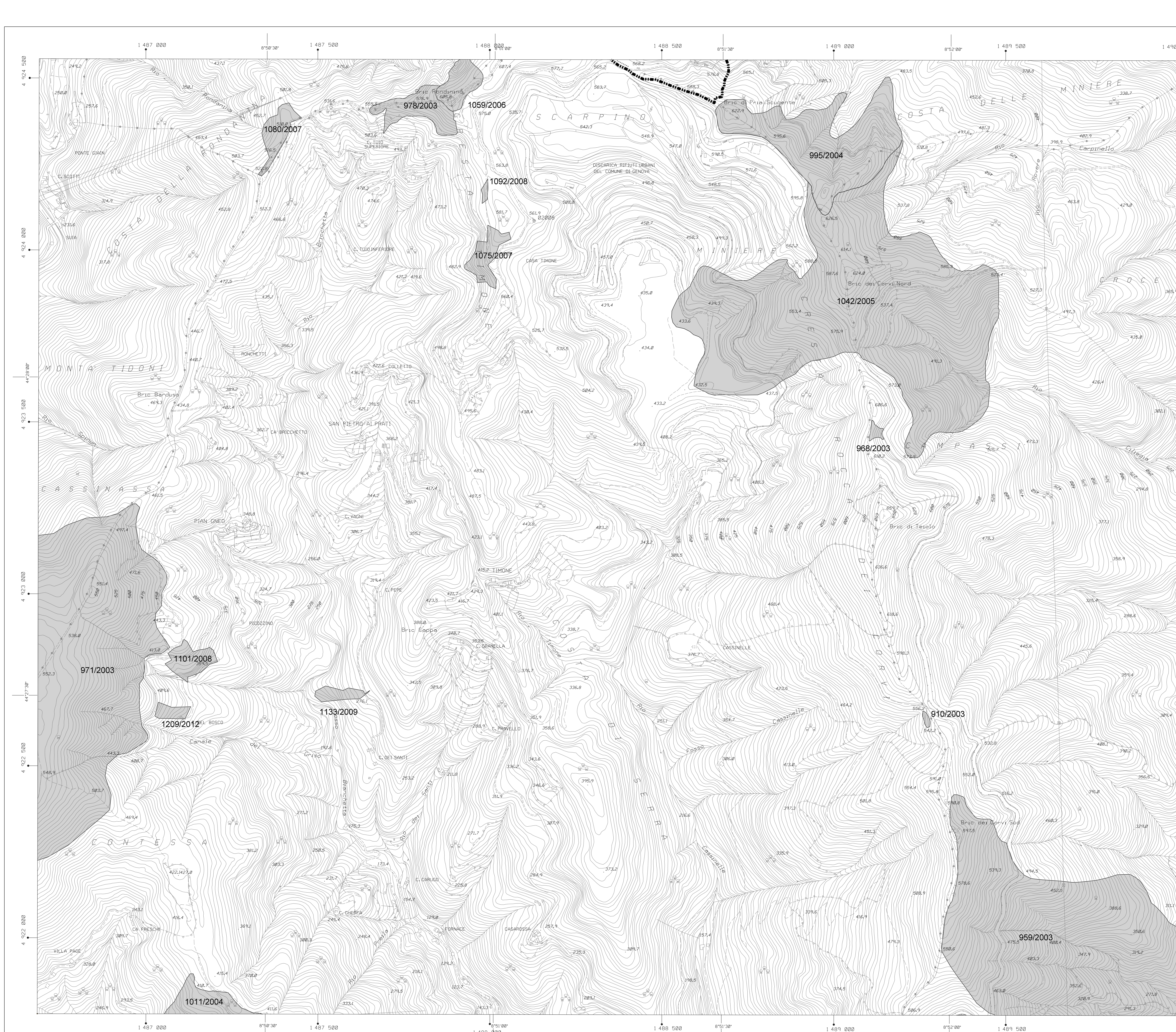
COMUNE DI GENOVA

CARTOGRAFIA RELATIVA ALLE AREE PERCORSE DAL FUOCO



scala 1:5.000

AGGIORNAMENTO AL 2018



LEGENDA

n°/anno N° scheda incendio/anni dal 2004 al 2017

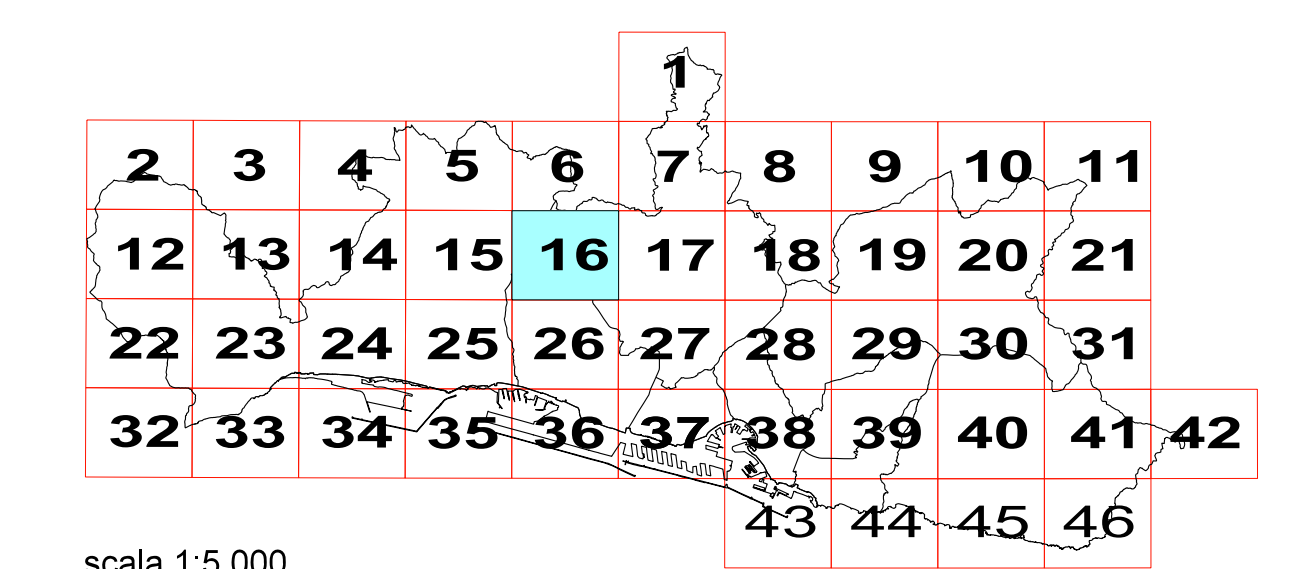
n°/anno N° scheda incendio anno 2018

Area percorsa dal fuoco anni dal 2004 al 2017

Area percorsa dal fuoco 2018

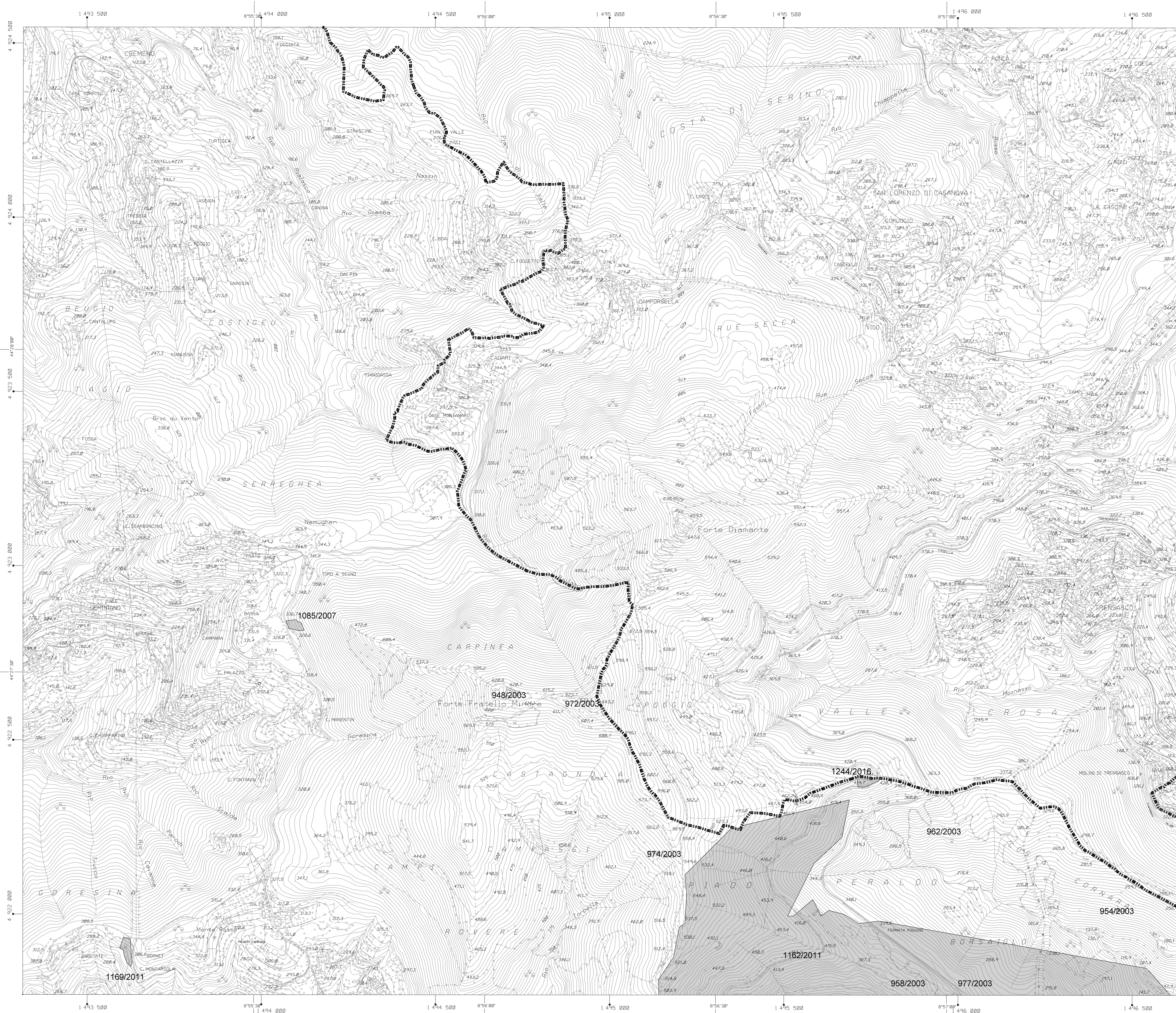
 **COMUNE DI GENOVA**

CARTOGRAFIA RELATIVA ALLE AREE PERCORSE DAL FUOCO



scala 1:5.000

AGGIORNAMENTO AL 2018



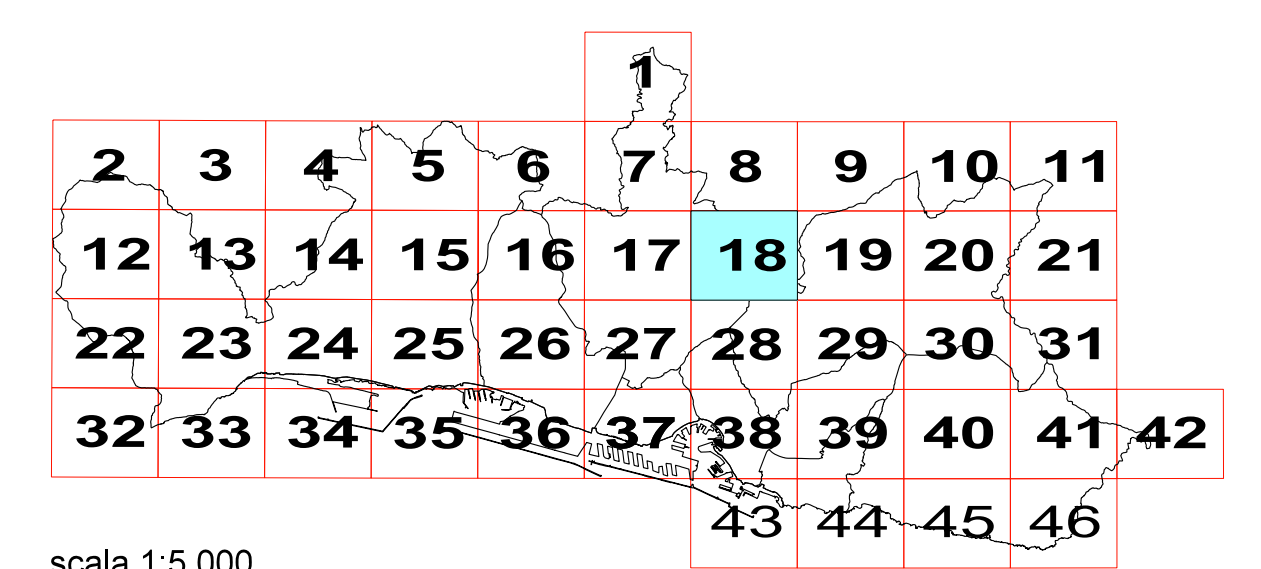
LEGENDA

- n°/anno N° scheda incendio/anni dal 2004 al 2017
- n°/anno N° scheda incendio anno 2018
- Area percorsa dal fuoco anni dal 2004 al 2017
- Area percorsa dal fuoco 2018



COMUNE DI GENOVA

CARTOGRAFIA RELATIVA ALLE AREE PERCORSE DAL FUOCO



scala 1:5.000

AGGIORNAMENTO AL 2018



LEGENDA

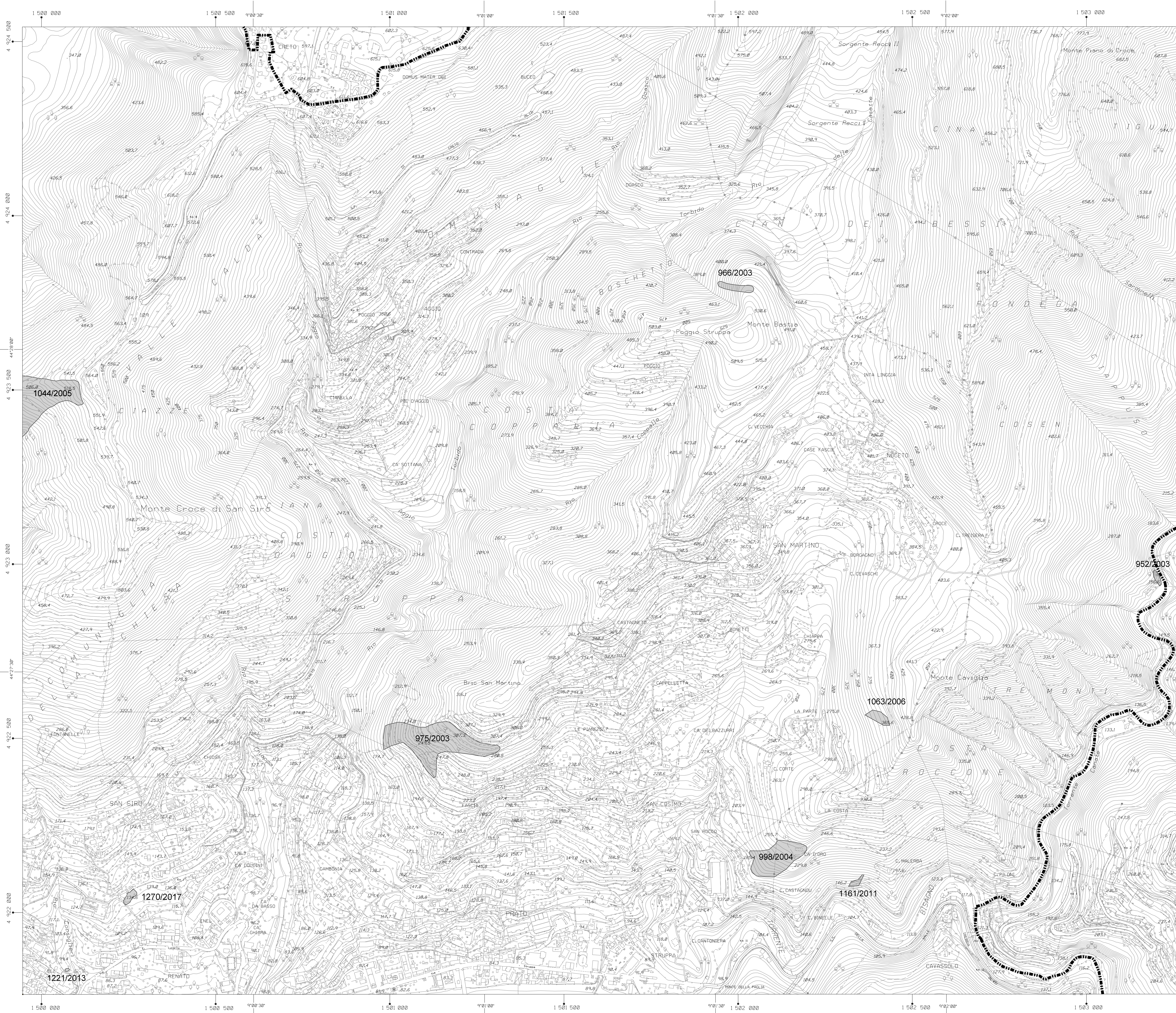
- n°/anno N° scheda incendio/anni dal 2004 al 2017
- n°/anno N° scheda incendio anno 2018
- Area percorsa dal fuoco anni dal 2004 al 2017
- Area percorsa dal fuoco 2018

CARTOGRAFIA RELATIVA ALLE AREE PERCORSE DAL FUOCO

						1					
2	3	4	5	6	7	8	9	10	11		
12	13	14	15	16	17	18	19	20	21		
22	23	24	25	26	27	28	29	30	31		
32	33	34	35	36	37	38	39	40	41	42	
							43	44	45	46	

scala 1:5.000

AGGIORNAMENTO AL 2018



LEGENDA

- n°/anno N° scheda incendio/anni dal 2004 al 2017
- n°/anno N° scheda incendio anno 2018
- Area percorsa dal fuoco anni dal 2004 al 2017
- Area percorsa dal fuoco 2018

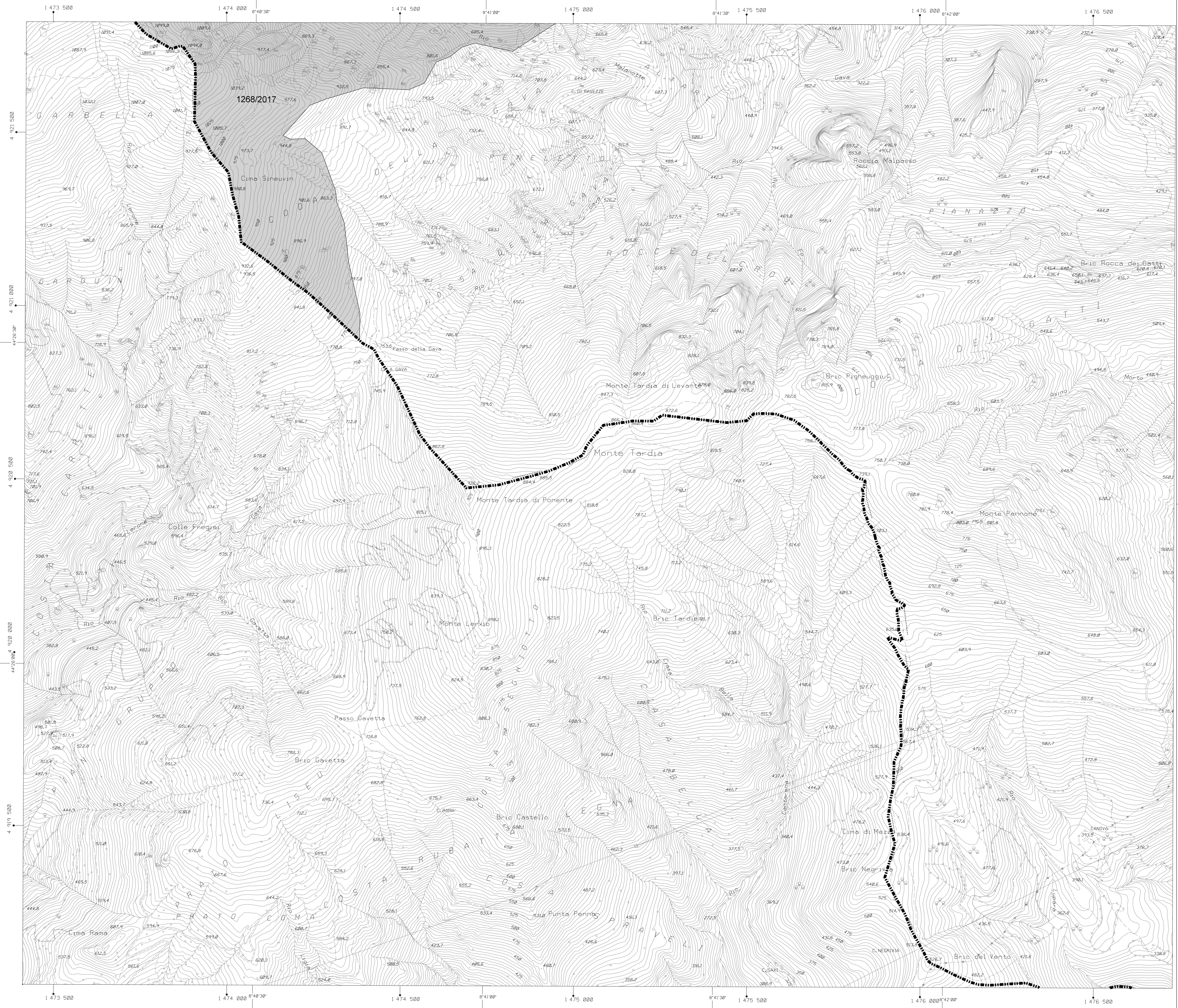
COMUNE DI GENOVA

CARTOGRAFIA RELATIVA ALLE AREE PERCORSE DAL FUOCO

						1								
2	3	4	5	6	7	8	9	10	11					
12	13	14	15	16	17	18	19	20	21					
22	23	24	25	26	27	28	29	30	31					
32	33	34	35	36	37	38	39	40	41	42				
											43	44	45	46

scala 1:5.000

AGGIORNAMENTO AL 2018

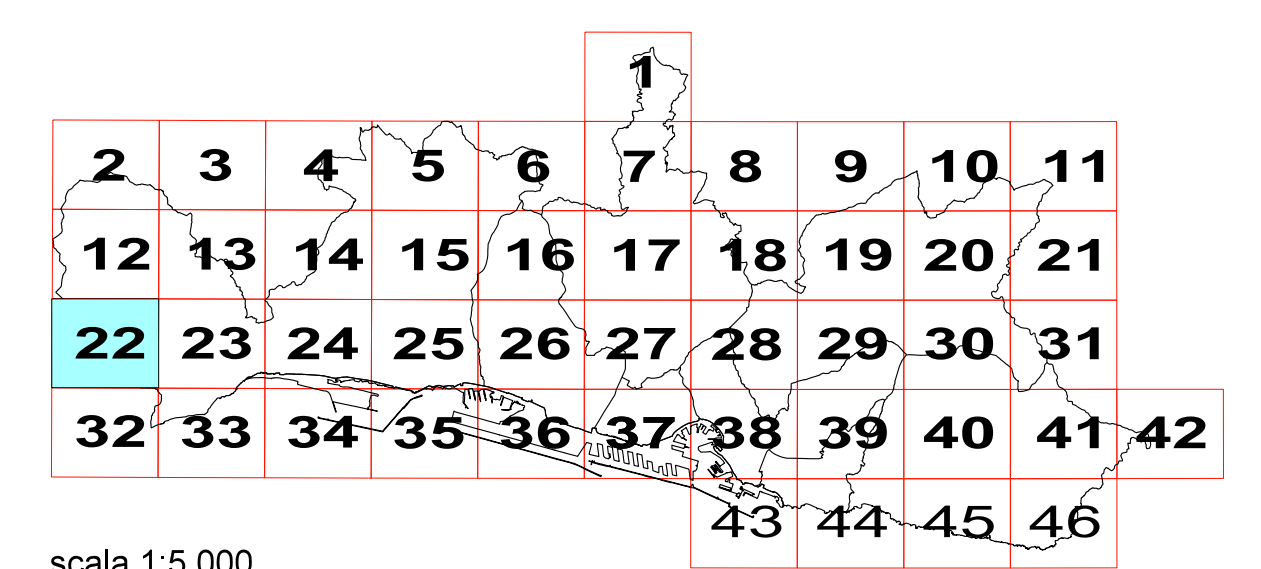


LEGENDA

- n°/anno N° scheda incendio/anni dal 2004 al 2017
- n°/anno N° scheda incendio anno 2018
- Area percorsa dal fuoco anni dal 2004 al 2017
- Area percorsa dal fuoco 2018

COMUNE DI GENOVA

CARTOGRAFIA RELATIVA ALLE AREE PERCORSE DAL FUOCO



scala 1:5.000

AGGIORNAMENTO AL 2018



LEGENDA

n°/anno N° scheda incendio/anni dal 2004 al 2017

n°/anno N° scheda incendio anno 2018

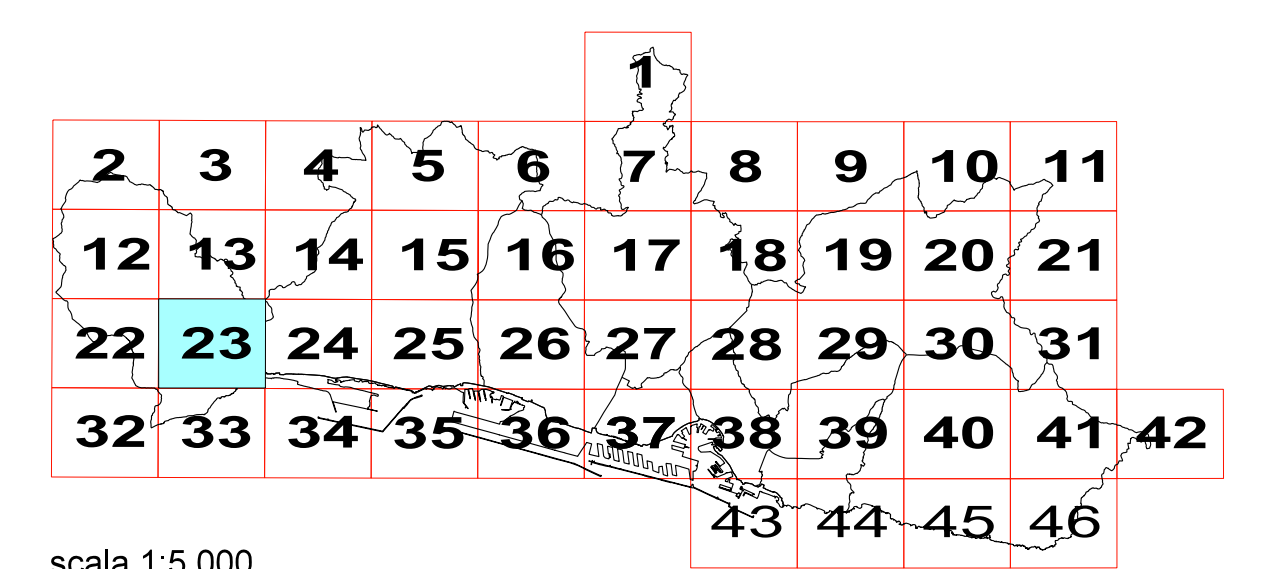
Area percorsa dal fuoco anni dal 2004 al 2017

Area percorsa dal fuoco 2018



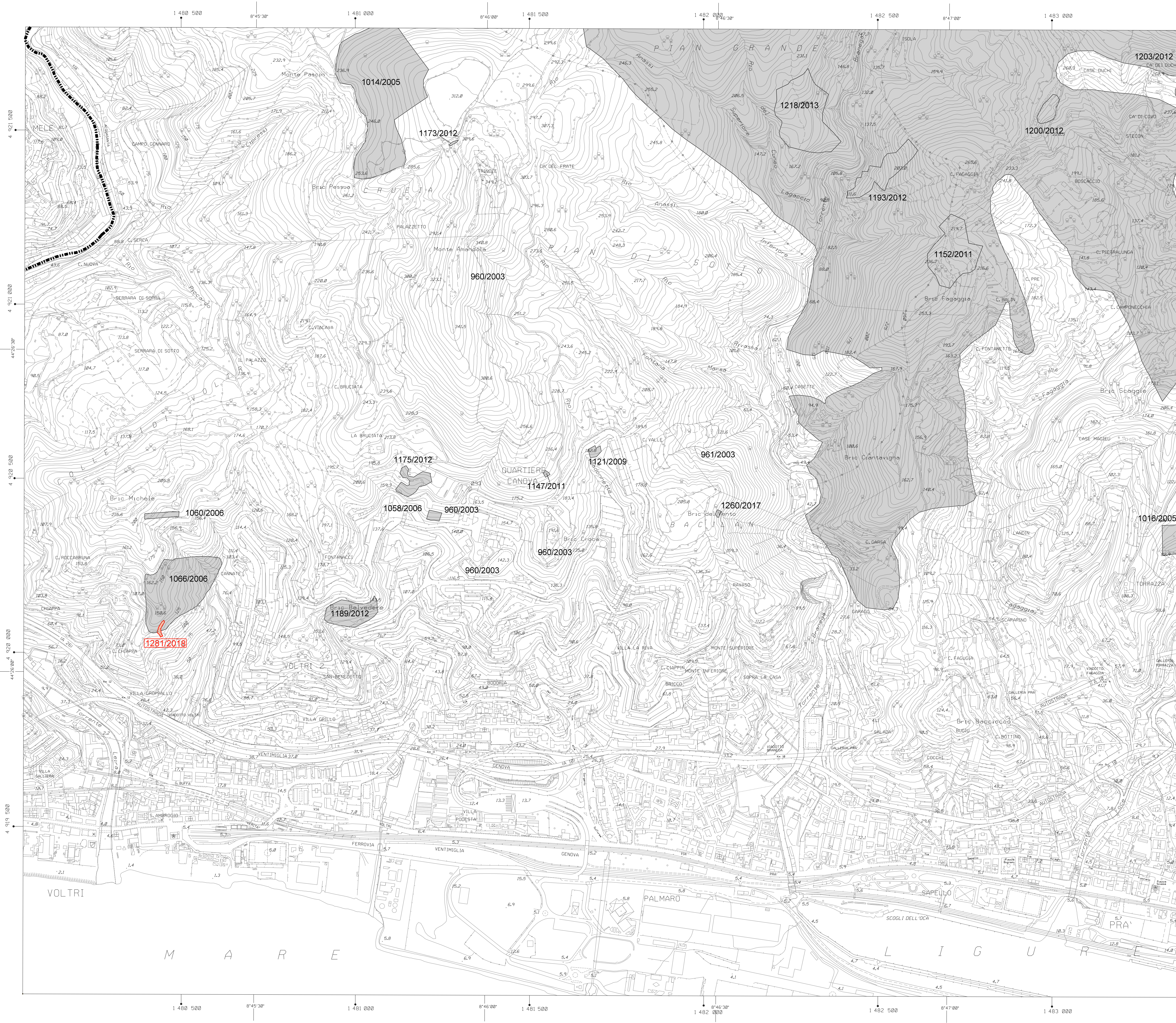
COMUNE DI GENOVA

CARTOGRAFIA RELATIVA ALLE AREE PERCORSE DAL FUOCO



scala 1:5.000

AGGIORNAMENTO AL 2018



LEGENDA

- n°/anno N° scheda incendio/anni dal 2004 al 2017
- n°/anno N° scheda incendio anno 2018
- Area percorsa dal fuoco anni dal 2004 al 2017
- Area percorsa dal fuoco 2018

CARTOGRAFIA RELATIVA ALLE AREE PERCORSE DAL FUOCO

						1					
2	3	4	5	6	7	8	9	10	11		
12	13	14	15	16	17	18	19	20	21		
22	23	24	25	26	27	28	29	30	31		
32	33	34	35	36	37	38	39	40	41	42	
								43	44	45	46

scala 1:5.000

AGGIORNAMENTO AL 2018




LEGENDA

n°/anno N° scheda incendio/anni dal 2004 al 2017

n°/anno N° scheda incendio anno 2018

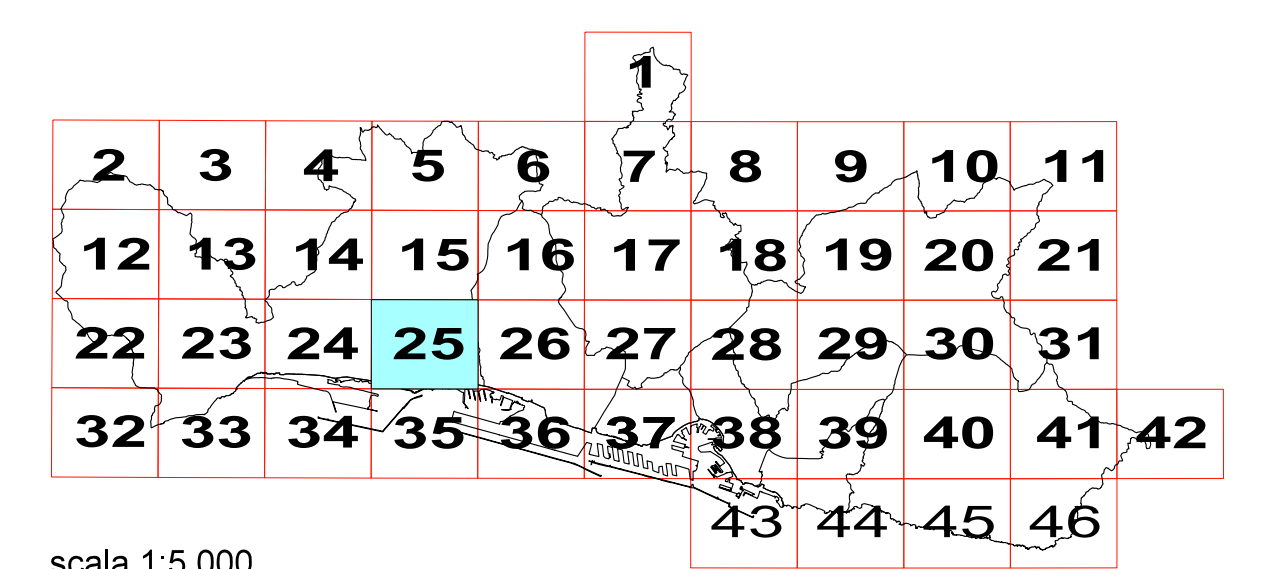
Area percorsa dal fuoco anni dal 2004 al 2017

Area percorsa dal fuoco 2018



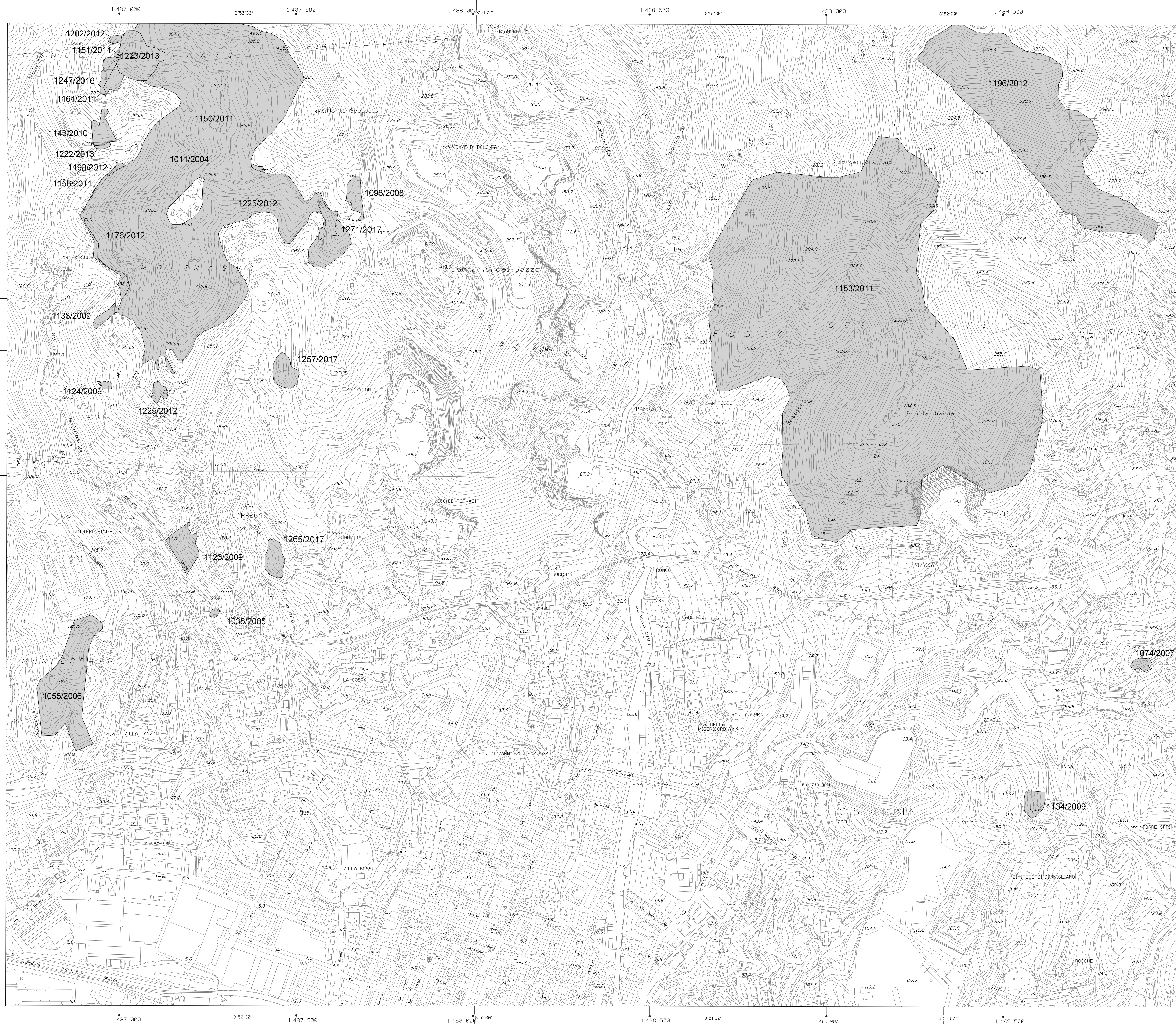
COMUNE DI GENOVA

CARTOGRAFIA RELATIVA ALLE AREE PERCORSE DAL FUOCO



scala 1:5.000

AGGIORNAMENTO AL 2018



LEGENDA

n°/anno N° scheda incendio/anni dal 2004 al 2017

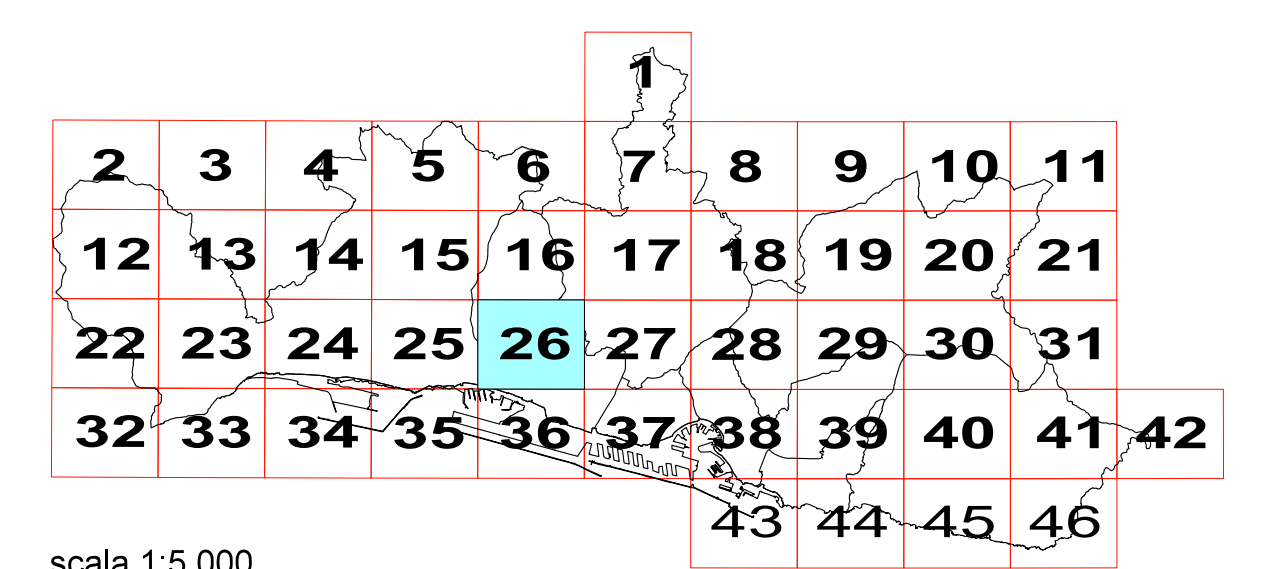
n°/anno N° scheda incendio anno 2018

Area percorsa dal fuoco anni dal 2004 al 2017

Area percorsa dal fuoco 2018

COMUNE DI GENOVA

CARTOGRAFIA RELATIVA ALLE AREE PERCORSE DAL FUOCO



scala 1:5.000

AGGIORNAMENTO AL 2018



LEGENDA

n°/anno N° scheda incendio/anni dal 2004 al 2017

n°/anno N° scheda incendio anno 2018

Area percorsa dal fuoco anni dal 2004 al 2017

Area percorsa dal fuoco 2018



COMUNE DI GENOVA

CARTOGRAFIA RELATIVA ALLE AREE PERCORSE DAL FUOCO

						1							
2	3	4	5	6	7	8	9	10	11				
12	13	14	15	16	17	18	19	20	21				
22	23	24	25	26	27	28	29	30	31				
32	33	34	35	36	37	38	39	40	41	42			
										43	44	45	46

scala 1:5.000

AGGIORNAMENTO AL 2018



LEGENDA

n°/anno N° scheda incendio/anni dal 2004 al 2017

n°/anno N° scheda incendio anno 2018

Area percorsa dal fuoco anni dal 2004 al 2017

Area percorsa dal fuoco 2018

 **COMUNE DI GENOVA**

CARTOGRAFIA RELATIVA ALLE AREE PERCORSE DAL FUOCO

						1				
2	3	4	5	6	7	8	9	10	11	
12	13	14	15	16	17	18	19	20	21	
22	23	24	25	26	27	28	29	30	31	
32	33	34	35	36	37	38	39	40	41	42
							43	44	45	46

scala 1:5.000

AGGIORNAMENTO AL 2018



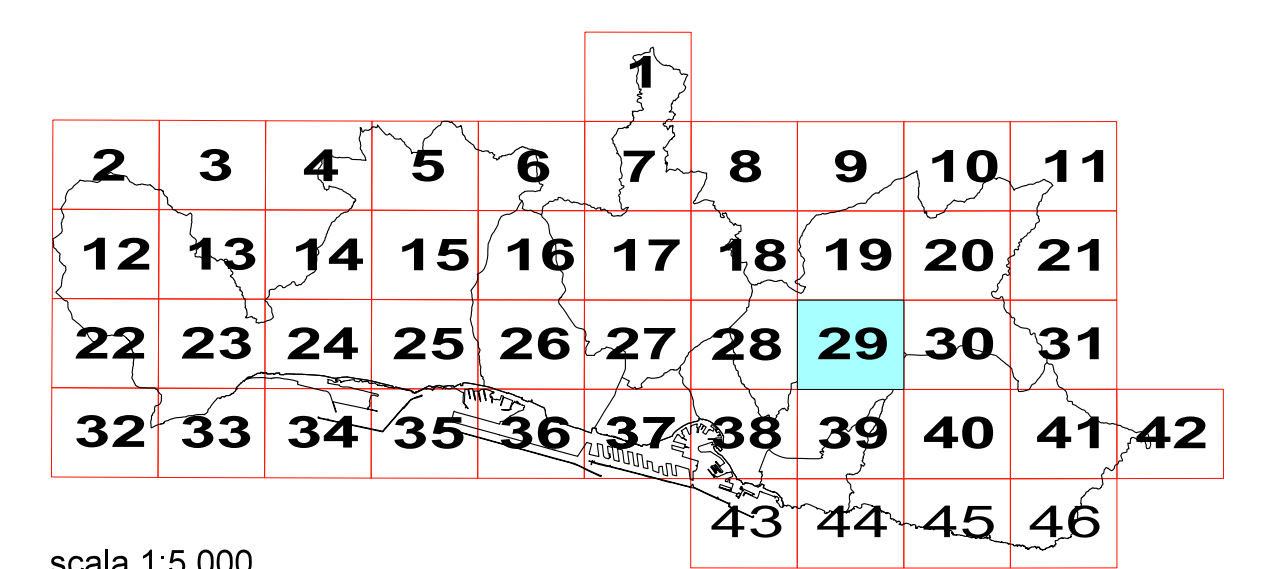
LEGENDA

- n°/anno N° scheda incendio/anni dal 2004 al 2017
- n°/anno N° scheda incendio anno 2018
- Area percorsa dal fuoco anni dal 2004 al 2017
- Area percorsa dal fuoco 2018



COMUNE DI GENOVA

CARTOGRAFIA RELATIVA ALLE AREE PERCORSE DAL FUOCO



scala 1:5.000

AGGIORNAMENTO AL 2018



LEGENDA

n°/anno N° scheda incendio/anni dal 2004 al 2017

n°/anno N° scheda incendio anno 2018

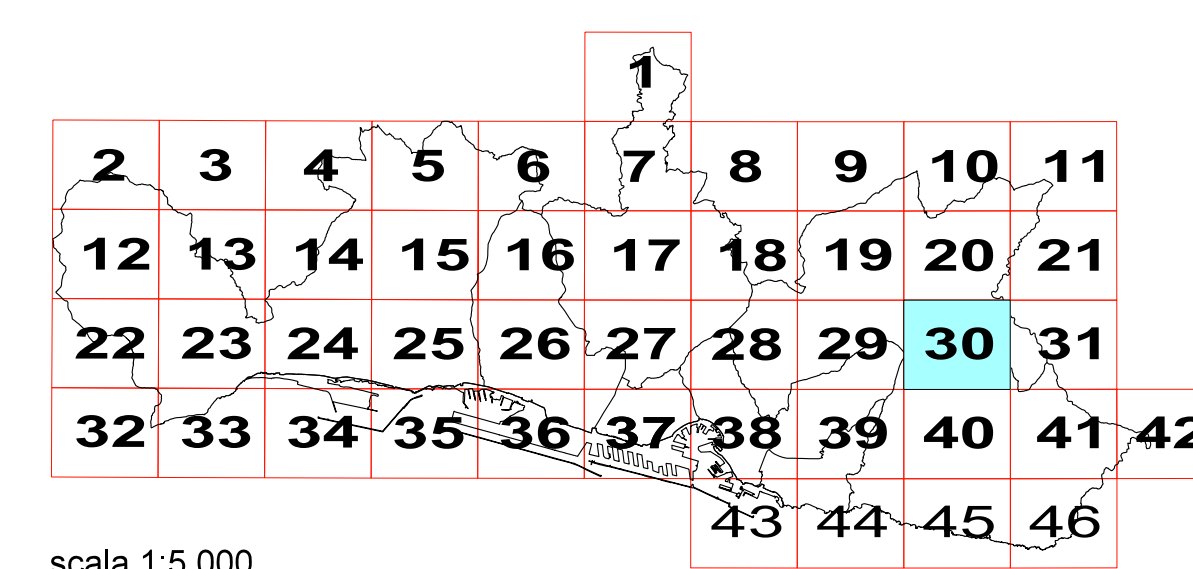
Area percorsa dal fuoco anni dal 2004 al 2017

Area percorsa dal fuoco 2018



COMUNE DI GENOVA

CARTOGRAFIA RELATIVA ALLE AREE PERCORSE DAL FUOCO



scala 1:5.000

AGGIORNAMENTO AL 2018

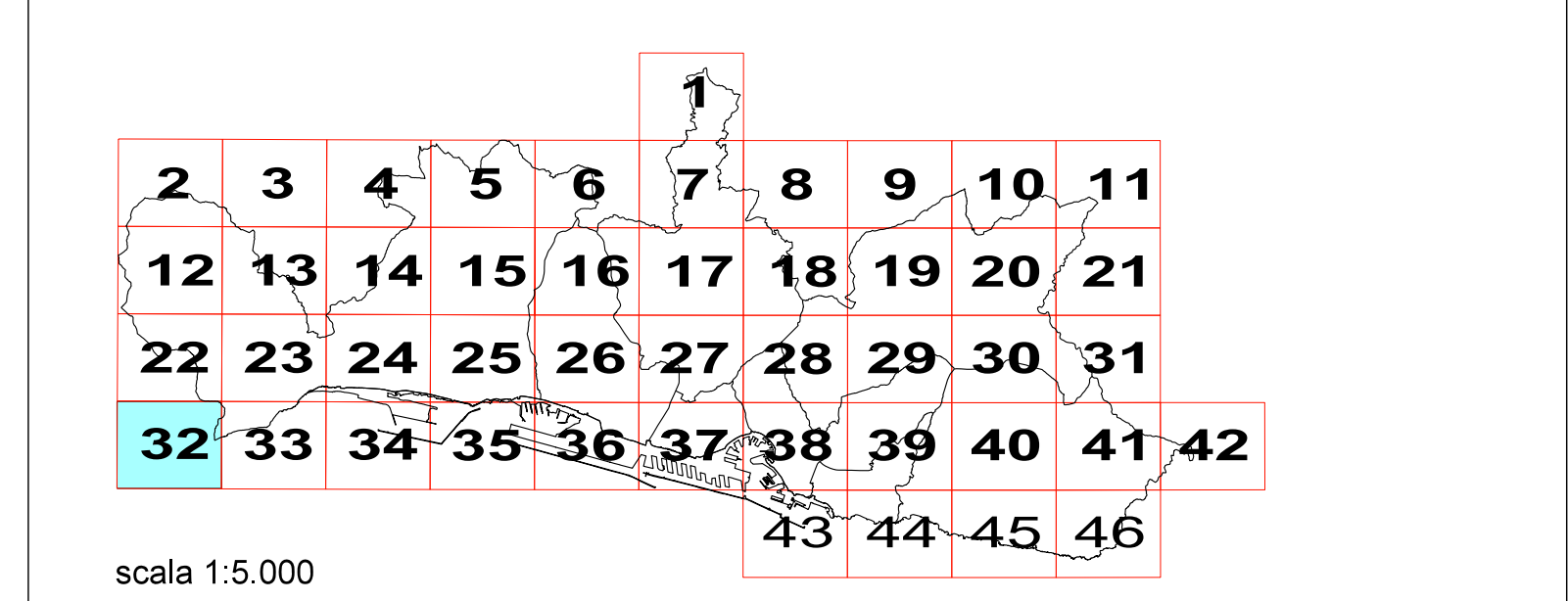


LEGENDA

- n°/anno N° scheda incendio/anni dal 2004 al 2017
- n°/anno N° scheda incendio anno 2018
- Area percorsa dal fuoco anni dal 2004 al 2017
- Area percorsa dal fuoco 2018

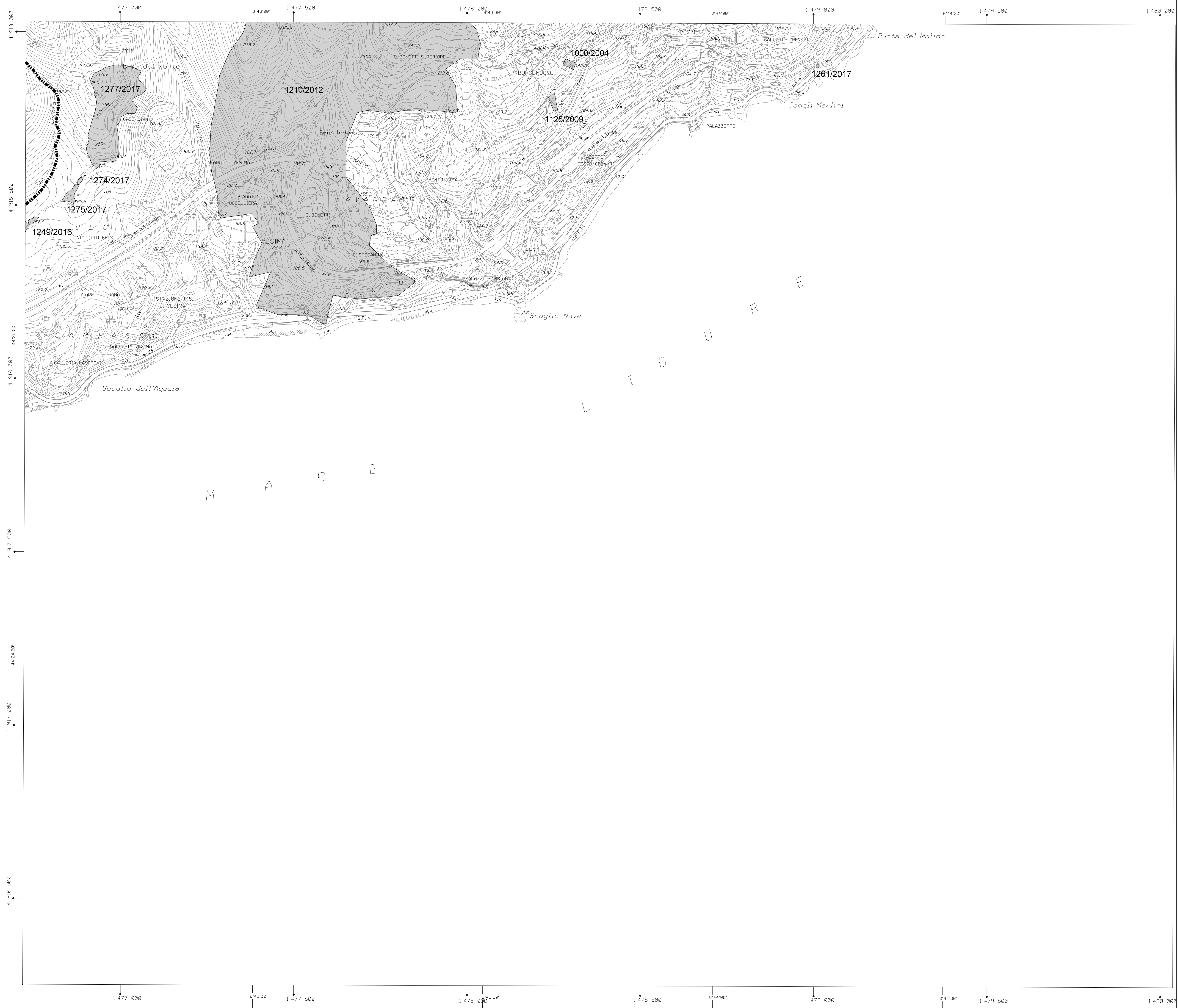
COMUNE DI GENOVA

CARTOGRAFIA RELATIVA ALLE AREE PERCORSE DAL FUOCO



scala 1:5.000

AGGIORNAMENTO AL 2018



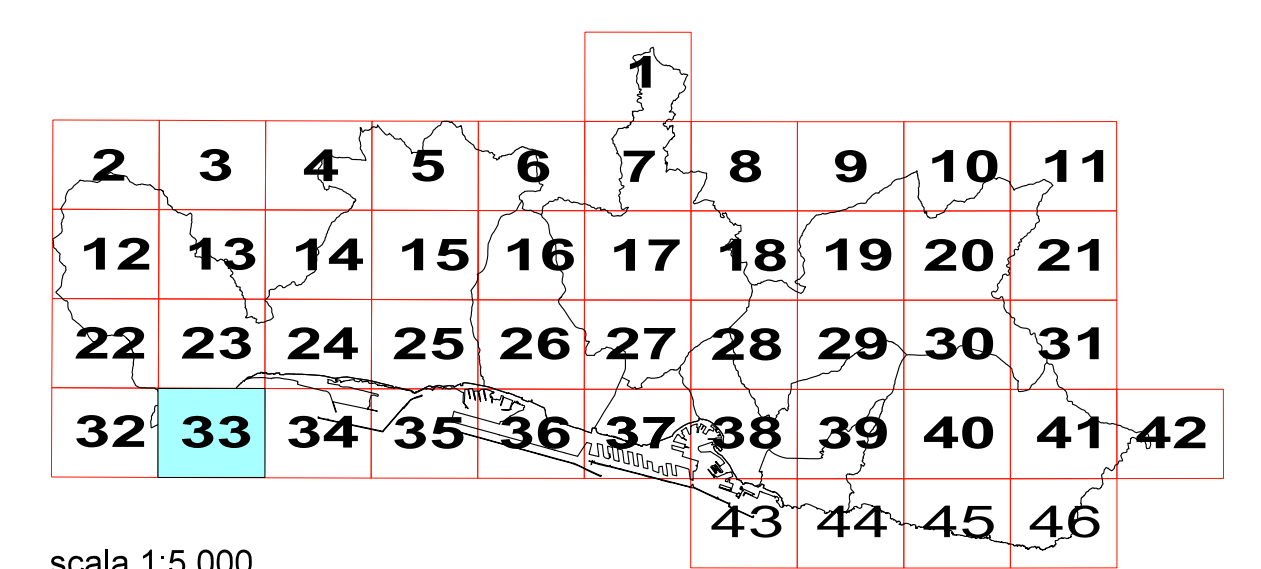
LEGENDA

- n°/anno N° scheda incendio/anni dal 2004 al 2017
- n°/anno N° scheda incendio anno 2018
- Area percorsa dal fuoco anni dal 2004 al 2017
- Area percorsa dal fuoco 2018



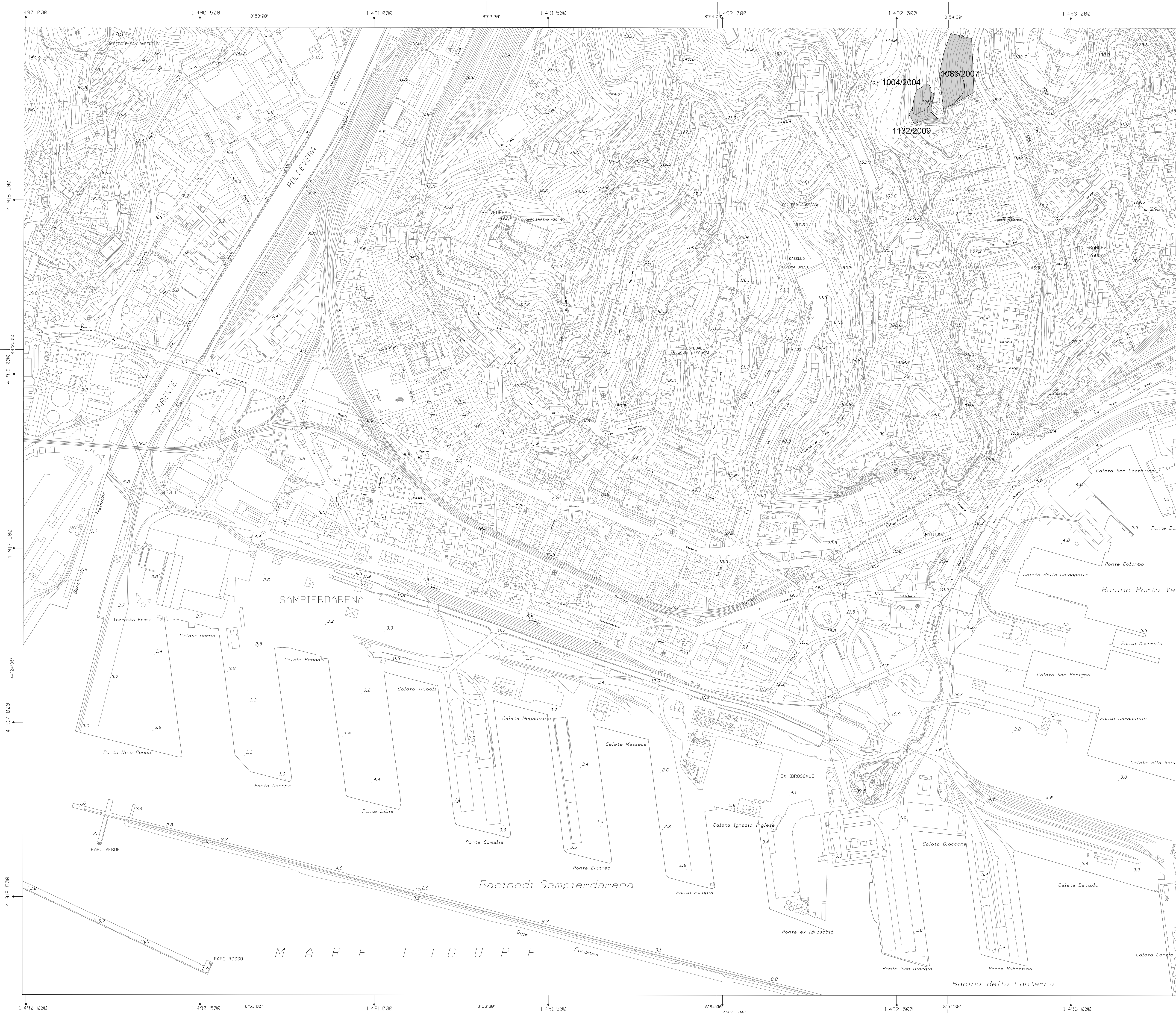
COMUNE DI GENOVA

CARTOGRAFIA RELATIVA ALLE AREE PERCORSE DAL FUOCO



scala 1:5.000

AGGIORNAMENTO AL 2018



LEGENDA

n°/anno N° scheda incendio/anni dal 2004 al 2017

n°/anno N° scheda incendio anno 2018

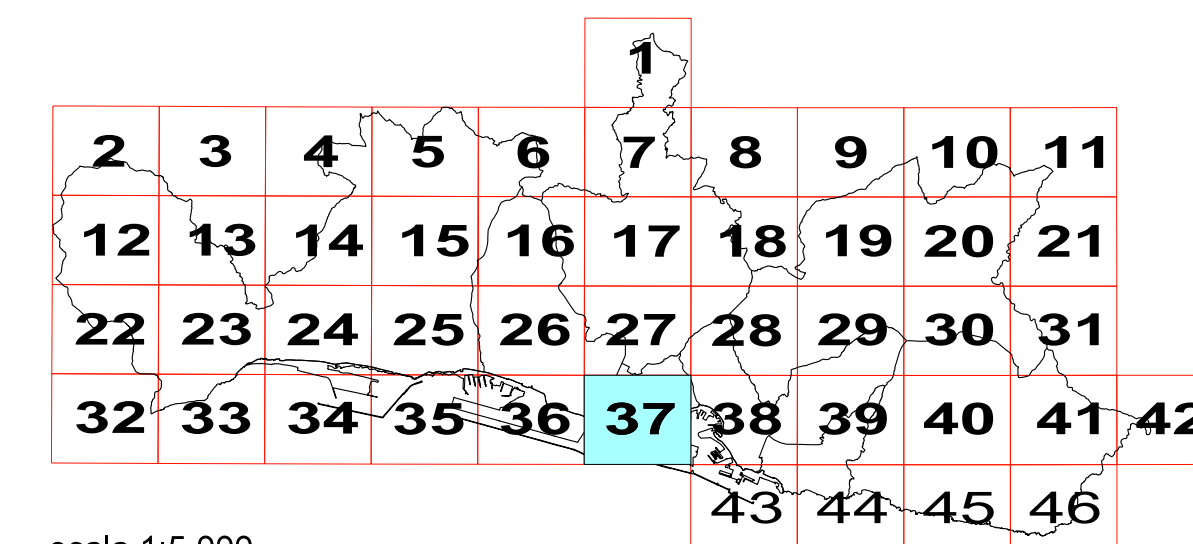
Area percorsa dal fuoco anni dal 2004 al 2017

Area percorsa dal fuoco 2018



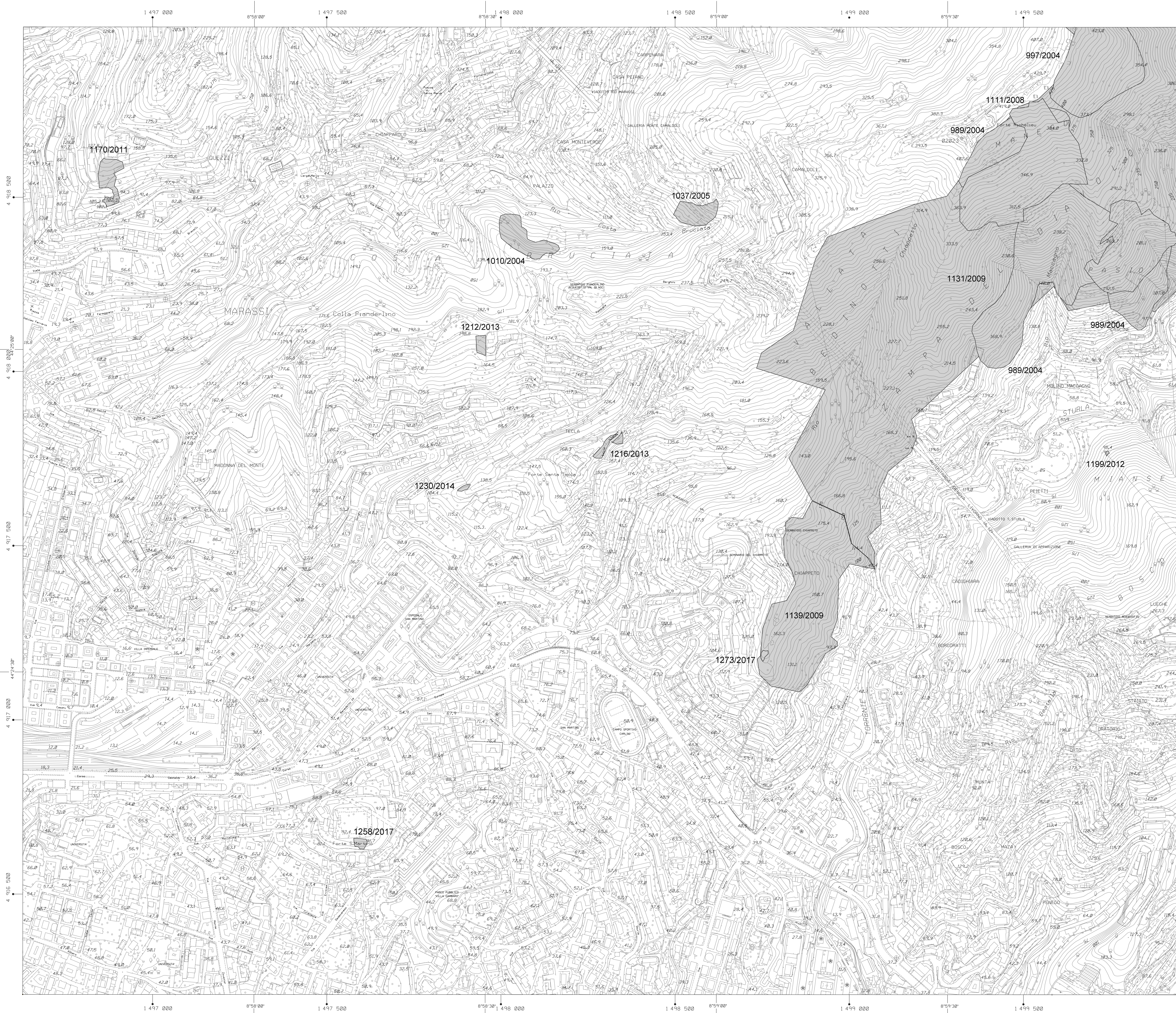
COMUNE DI GENOVA

CARTOGRAFIA RELATIVA ALLE AREE PERCORSE DAL FUOCO



scala 1:5.000

AGGIORNAMENTO AL 2018




LEGENDA

n°/anno N° scheda incendio/anni dal 2004 al 2017

n°/anno N° scheda incendio anno 2018

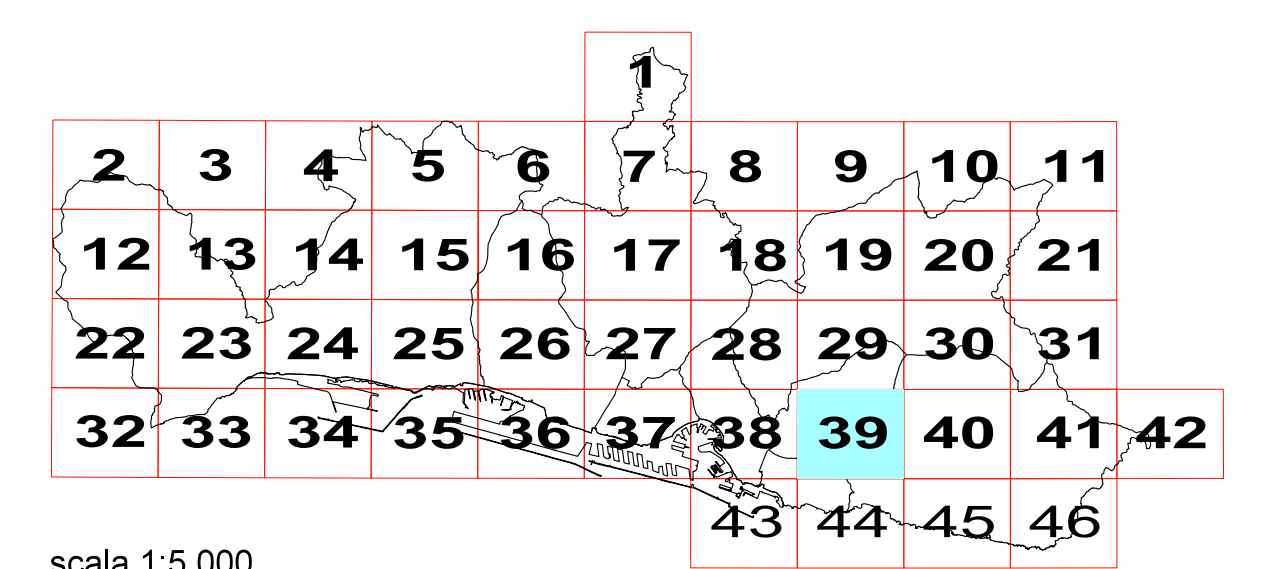
Area percorsa dal fuoco anni dal 2004 al 2017

Area percorsa dal fuoco 2018



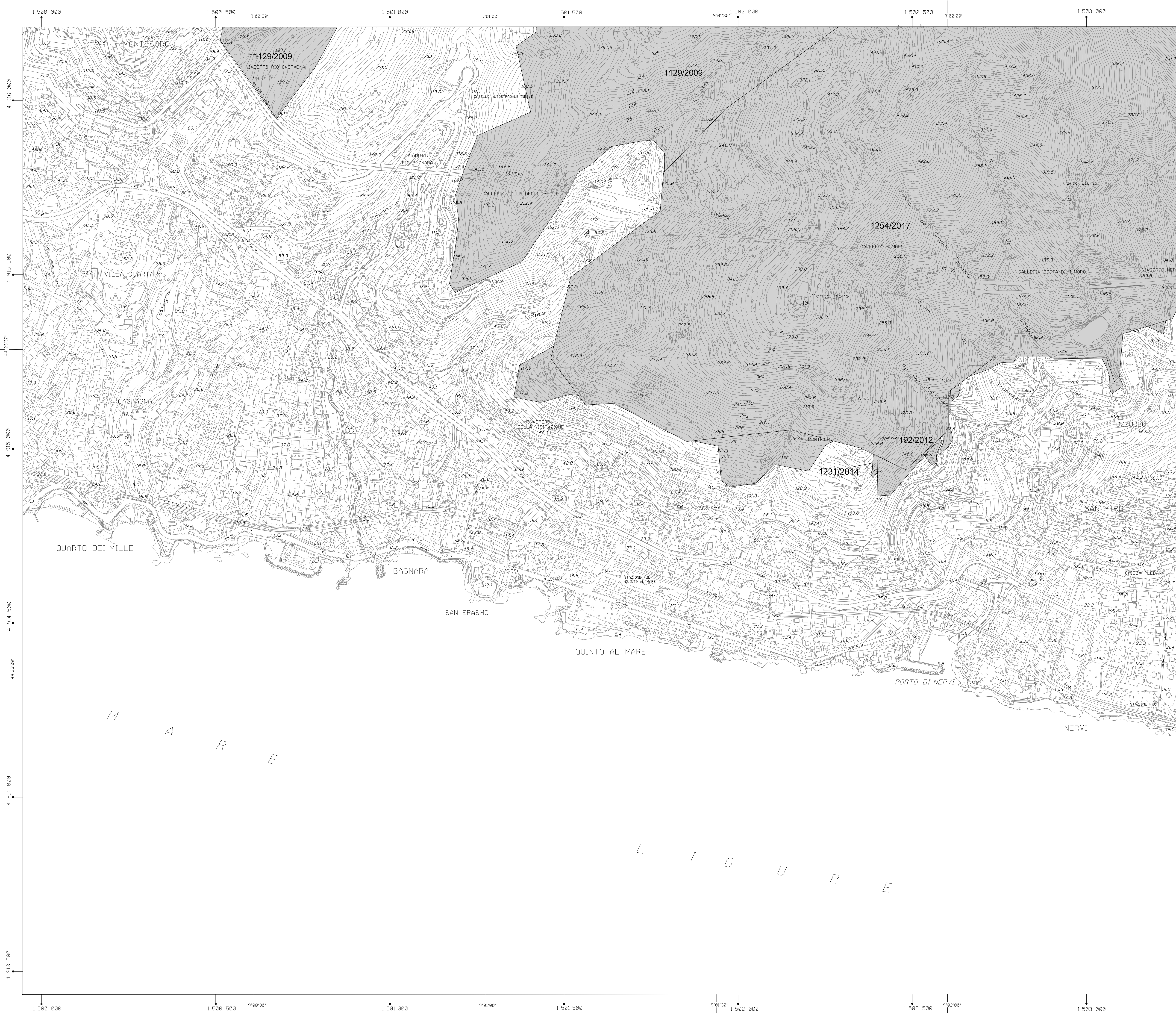
COMUNE DI GENOVA

CARTOGRAFIA RELATIVA ALLE AREE PERCORSE DAL FUOCO



scala 1:5.000

AGGIORNAMENTO AL 2018



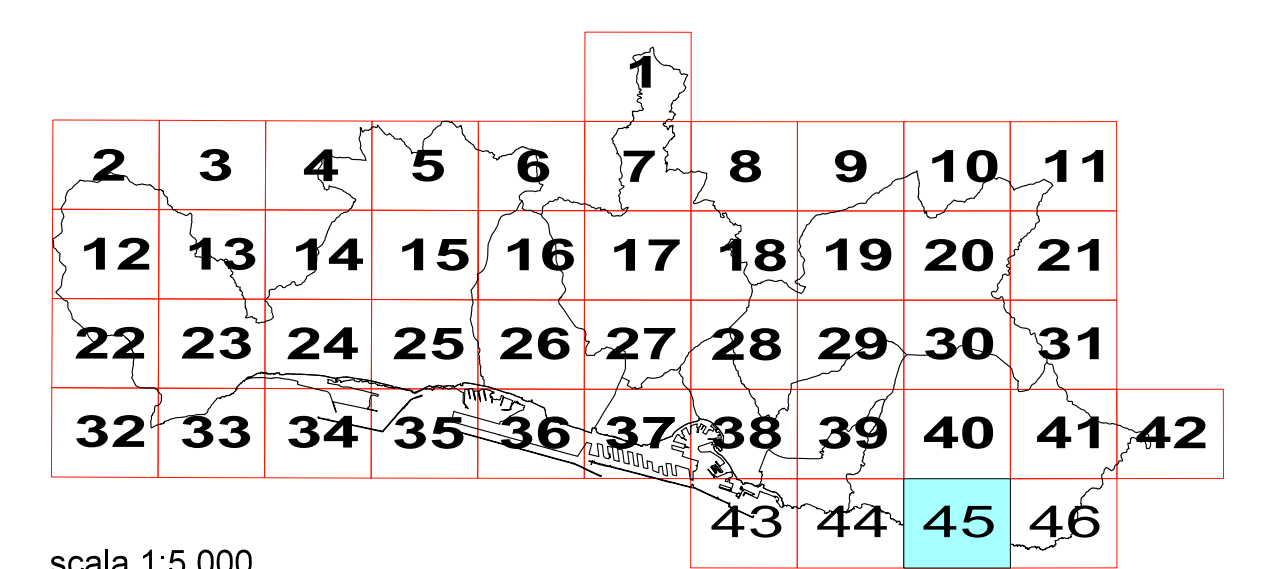
LEGENDA

- n°/anno N° scheda incendio/anni dal 2004 al 2017
- n°/anno N° scheda incendio anno 2018
- Area percorsa dal fuoco anni dal 2004 al 2017
- Area percorsa dal fuoco 2018



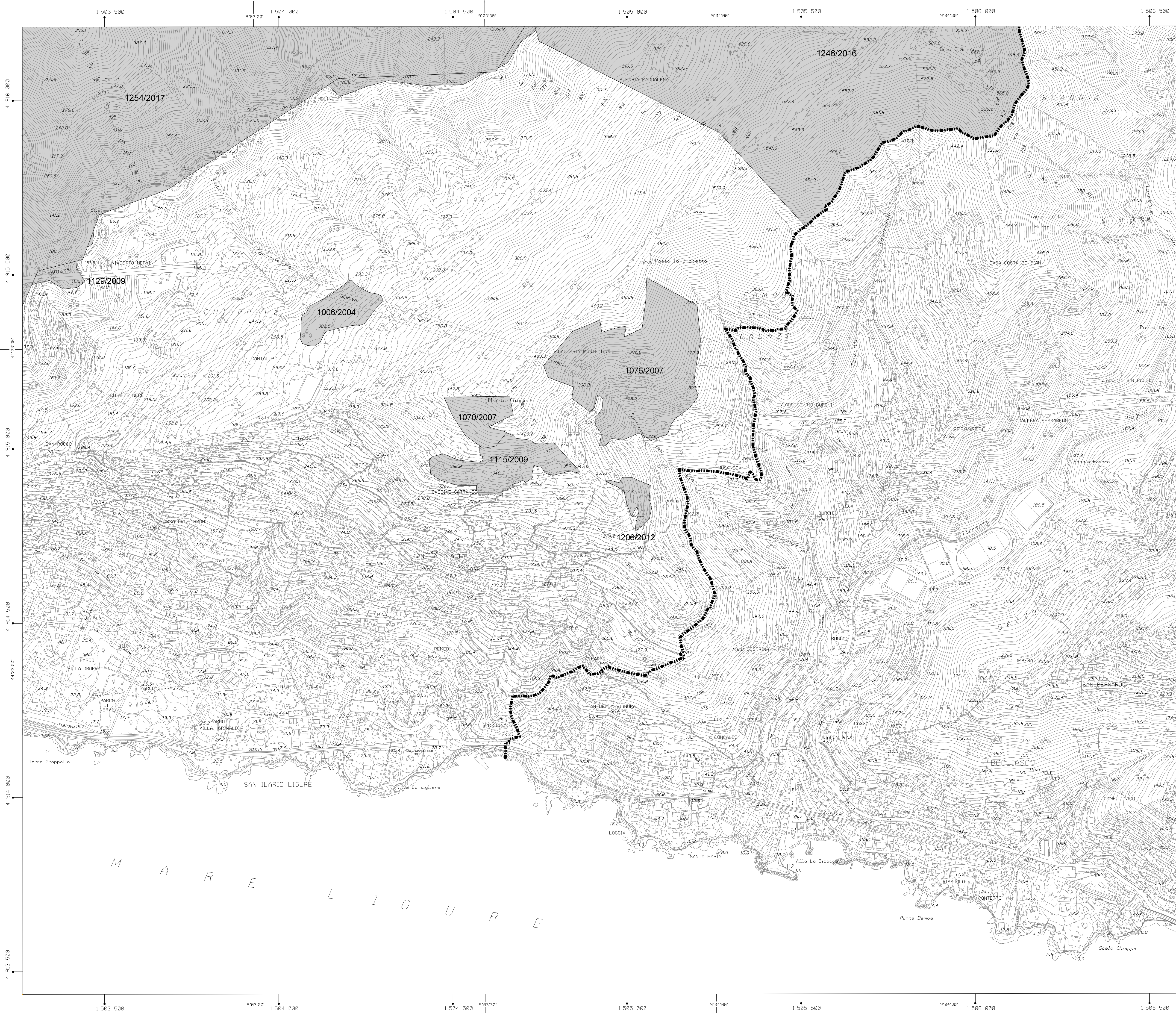
COMUNE DI GENOVA

CARTOGRAFIA RELATIVA ALLE AREE PERCORSE DAL FUOCO



scala 1:5.000

AGGIORNAMENTO AL 2018




LEGENDA

n°/anno N° scheda incendio/anni dal 2004 al 2017

n°/anno N° scheda incendio anno 2018

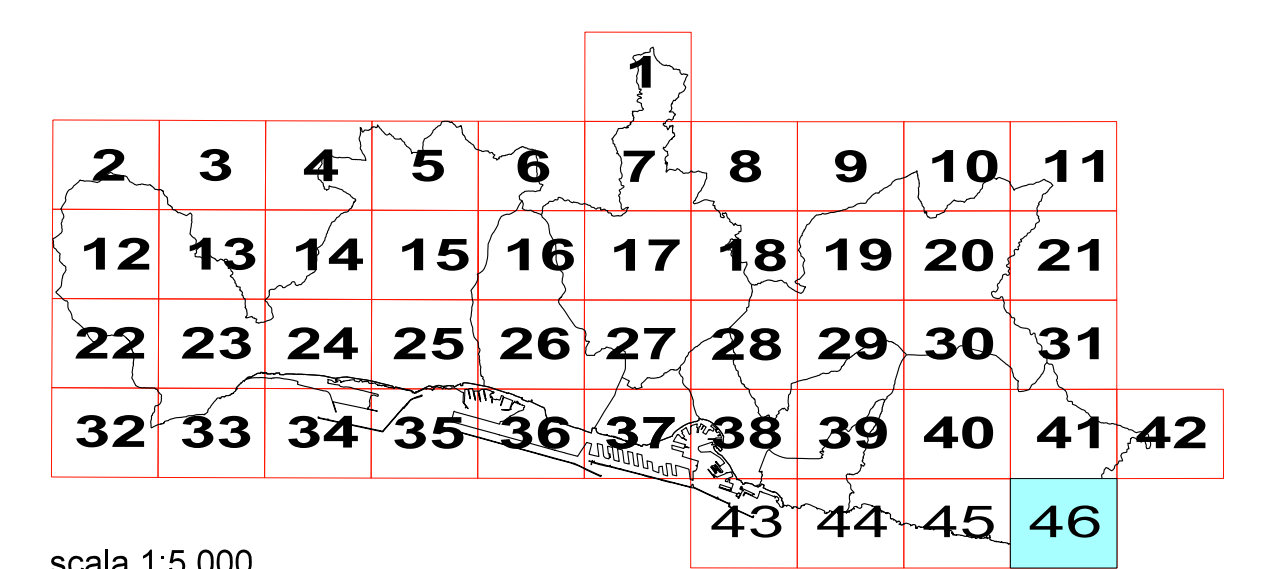
Area percorsa dal fuoco anni dal 2004 al 2017

Area percorsa dal fuoco 2018



COMUNE DI GENOVA

CARTOGRAFIA RELATIVA ALLE AREE PERCORSE DAL FUOCO



scala 1:5.000

AGGIORNAMENTO AL 2018



COMUNE DI GENOVA
Direzione Urbanistica

AREE PERCORSE DAL FUOCO 2018

Individuazione degli incendi su base catastale ed elenco particelle

Da incendio N° 1279 a incendio N° 1282

Il Funzionario Tecnico



Il Responsabile del
Procedimento

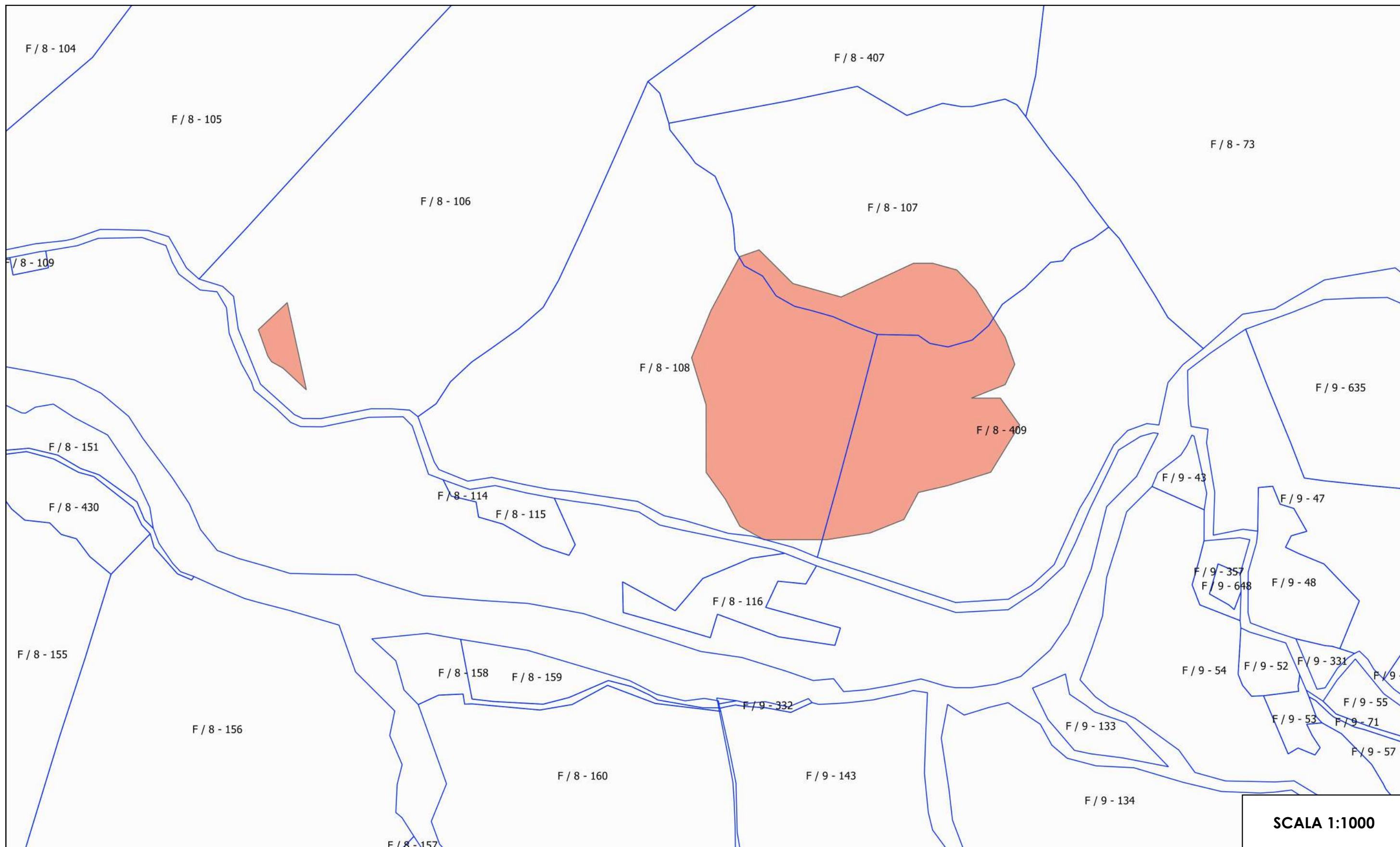
N. incendio	Sezione	Foglio	Mappale	Superficie Mappale	Superficie incendiata	% incendiata
1279	F	8	106	10998	141,12	1,28
1279	F	8	107	5496	821,00	14,94
1279	F	8	409	6030	1922,64	31,88
1279	F	8	108	8018	2580,50	32,18
1280	A	2	198	3518	650,87	18,50
1280	A	2	555	389	9,80	2,52
1281	B	30	135	39114	379,07	0,97
1282	A	7	7	228956	98,91	0,04

N. Incendio

1279

LOCALITA': POMA'

DATA INCENDIO: 12.03.2018

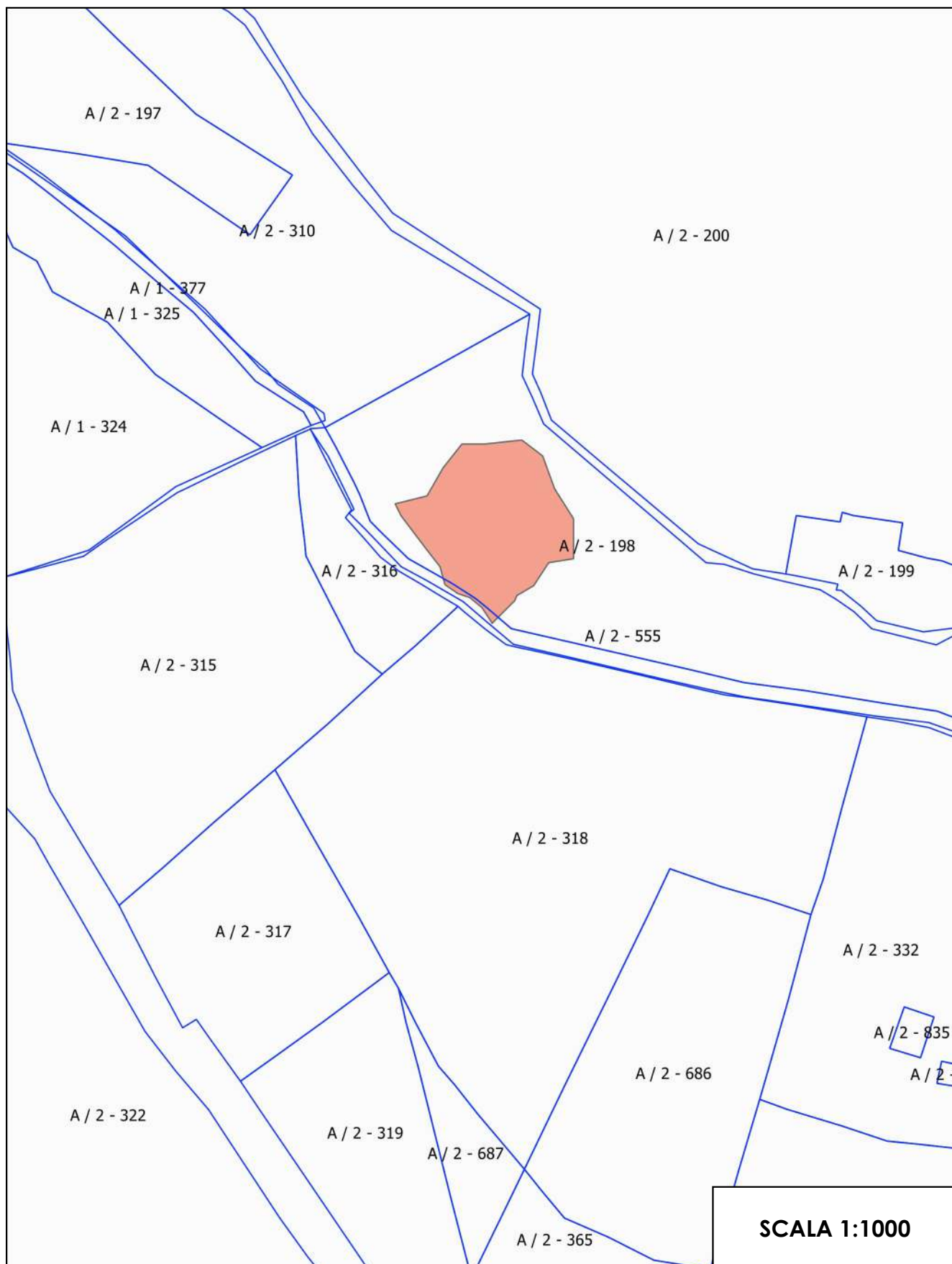


N. Incendio

1280

LOCALITA': Via Molini di Cicala

DATA INCENDIO: 25.03.2018



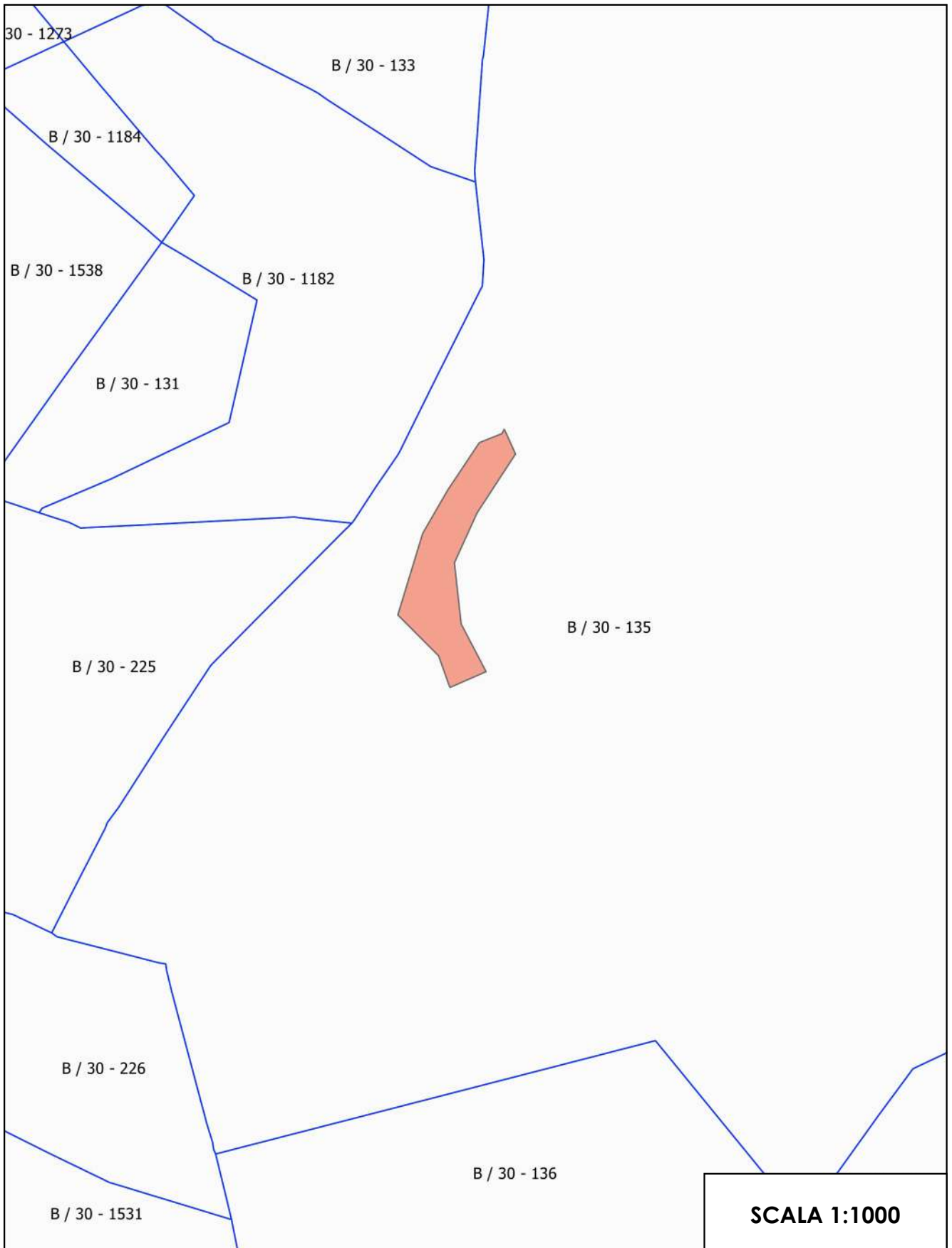
SCALA 1:1000

N. Incendio

1281

LOCALITA': COLLETTI

DATA INCENDIO: 19.09.2018

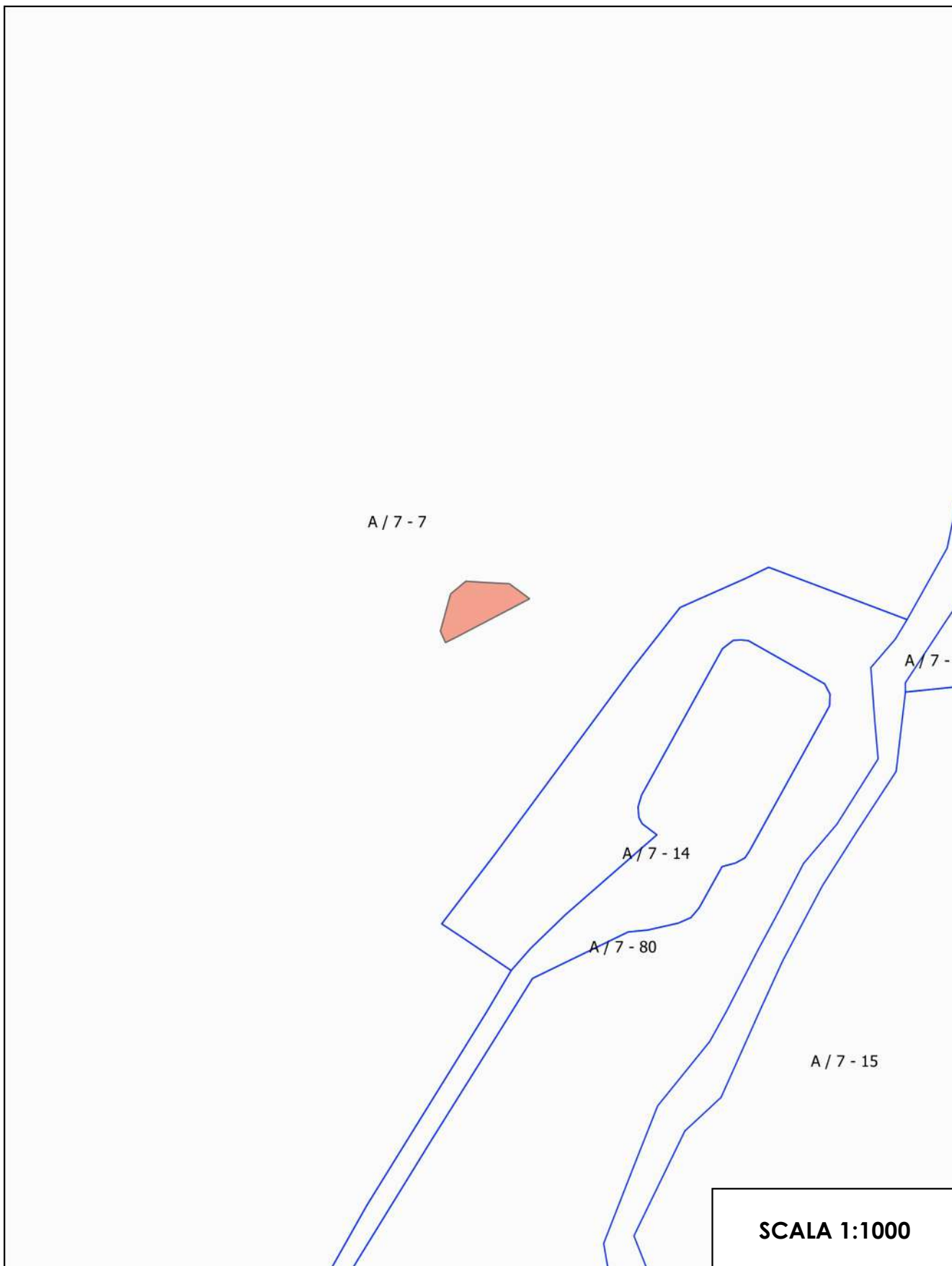


N. Incendio

1282

LOCALITA': Via Parco del Peralto

DATA INCENDIO: 29.09.2018



SCALA 1:1000

Allegati parte integrante

01) Relazione metodologica e illustrativa;

02) Volume contenente l'elenco delle segnalazioni e le comunicazioni, con allegati stralci catastali contenenti l'individuazione degli incendi;

03) n. 36 planimetrie denominate "Cartografia relativa alle aree percorse dal fuoco" in scala 1:5000;

04) album cartografico in scala 1:1000 relativo agli incendi elencati dell'anno 2018;