



COMUNE DI GENOVA

**VERBALE CONFERENZA DI SERVIZI DECISORIA  
FORMA SIMULTANEA MODALITA' SINCRONA**

**Prima riunione  
11 Dicembre 2017  
Ore 10,25**

**OGGETTO:** CDS 11/2017 Conferenza di Servizi in modalità simultanea sincrona per l'approvazione del progetto definitivo avente ad oggetto: "Sistemazione idraulica del tratto di valle del Rio Denega" e avvio delle procedure comportanti apposizione del vincolo preordinato all'esproprio sul P.U.C. vigente, nonché dichiarazione di pubblica utilità ed urgenza delle opere ai sensi del D.P.R. 327/01.

Conferenza dei servizi decisoria di cui agli articoli 14 – comma 2 - della legge 241/90 e s.m. e 10 del D.P.R. 327/2001 e s.m.

Su istanza del R.U.P., Ing. Stefano Pinasco – Direttore della Direzione Opere Idrauliche e Sanitarie, il Comune di Genova con nota prot. 397482 del 20/11/2017 ha indetto la presente Conferenza di Servizi decisoria in forma simultanea e modalità sincrona trasmettendo agli Enti convocati le credenziali di accesso telematico alla documentazione progettuale:  
<http://puc.comune.genova.it/pubbl/sturla%20definitivo/index.asp>

Con nota prot. 397501 del 20/11/2017 è stata data comunicazione dell'indizione della Conferenza al R.U.P.

Con nota prot. 397481 del 20/11/2017 è stata altresì data comunicazione dell'indizione della Conferenza ai Settori comunali i cui pareri dovranno confluire nel parere del Comune di Genova da rendersi in sede di Conferenza. Anche ai Settori Comunali è stata resa disponibile la documentazione progettuale.

Con nota prot. 397577 del 20/11/2017 è stato richiesto parere al Municipio IV Media Valbisagno ai sensi dell'art. 59 del Regolamento per il Decentramento e la Partecipazione Municipale, trasmettendo le credenziali di accesso telematico alla documentazione progettuale.

È stato predisposto apposito Rende Noto di comunicazione dell'avvio del procedimento, ai sensi e per gli effetti degli articoli 7 e 8 della legge n. 241/90 e s.m. e dell'art. 16 del D.P.R. 327/2001 e s.m. in pubblicazione sul B.U.R.L. del 6 dicembre 2017.

A cura dell'Ufficio Procedure Espropriative ed Acquisizioni, con note protocollate in data 28/11/2017 è stata inoltre data comunicazione di Avvio della Procedura Espropriativa ai soggetti interferiti.

Con nota prot. 408698 in data 28/11/2017 è stata inviata comunicazione ai sensi della L.241/90 alla Società ENI S.p.A.



COMUNE DI GENOVA

Il giorno 11 Dicembre 2017 alle ore 10,25 presso la sede del Comune di Genova in Via di Francia 1 – Genova - si svolge la prima riunione della Conferenza.

Presiede il Dirigente Responsabile del Settore Urbanistica Arch. Ferdinando De Fornari.

È presente il R.U.P. Ing. Stefano Pinasco - Direttore della Direzione Opere Idrauliche e Sanitarie.

Sono aperti i lavori con la verifica delle presenze.

REGIONE LIGURIA Vice Direzione Ambiente	
CITTA' METROPOLITANA Direzione Ambiente	
AGENZIA DEL DEMANIO	Dott. Taricco Roberto
SOPRINTENDENZA ARCHEOLOGIA, BELLE ARTI E PAESAGGIO PER LA CITTA' METROPOLITANA DI GENOVA <a href="mailto:mbac-sabap-lig@mailcert.beniculturali.it">mbac-sabap-lig@mailcert.beniculturali.it</a>	
IRETI S.p.A.	Giuseppe Manni con delega
Fastweb	
Open Fiber	
British Telecom S.p.A.	Trasmesso parere
E-Distribuzione S.p.A.	Trasmesso parere
TIM S.p.A.	Filippo Binaggia
Cloud Italia S.p.A. <a href="mailto:infrastrutture@clouditaliapec.com">infrastrutture@clouditaliapec.com</a>	Trasmesso parere
A.S.TER. S.p.A.	Pierluigi Zuccarelli
A.M.I.U. S.p.A.	
ENI S.p.A	
Direzione Urbanistica SUE e Grandi Progetti - Ufficio Geologico	Sabrina Razzore



COMUNE DI GENOVA

Settore Urbanistica - U.O.C. Coordinamento Tutela Paesaggistica	Trasmesso parere Riccardo Lavaggi
Direzione Mobilità	Marco Ferrera
Comando Polizia Municipale	Guido Ferrera
- Settore Protezione Civile	Mario Jaffe
Direzione Manutenzione e Sviluppo Municipi - Settore Spazi Urbani Pubblici - Ufficio Accessibilità	Daniela Ghiglione
Direzione Ambiente	
Direzione Programmazione e Coordinamento Progetti Complessi – Staff di Area – - Ufficio Espropri	Simonetta Leveratto Gabriele Carere

E' presente L'Ing. Simona Brun Progettista di IRE S.p.A.

Sono presenti i soggetti privati sotto elencati e ammessi a assistere alla Conferenza:

- Pedemonte Dario
- Cafasso Giacomo
- Beluni Giuseppe
- Repetto Stefano

### Breve descrizione dell'intervento

Il rio Denega è un rivo minore affluente del Bisagno in sponda destra e si colloca nel quartiere di Molassana, vicino al torrente Geirato. Il rio drena una porzione della collina di Castelluzzo all'Olivo compresa tra via San Felice e la chiesa di Molassana, scende lungo il versante e viene canalizzato accanto al muraglione di via Lusignani, scorre poi tra alcune case fino a via Molassana, da dove inizia una tombinatura passante sotto la strada dove è collocato il distributore ENI ed infine si immette nel Bisagno.

Il rio appartiene al reticolo minuto della rete idrografica ligure, non è indagato e non risulta nelle mappe delle aree storicamente inondate nel Piano di Bacino del Bisagno. Tuttavia negli eventi alluvionali del 2011 e del 2014 è stato causa di allagamenti e disagi per le abitazioni limitrofe.

Gli interventi previsti per l'adeguamento idraulico del rio Denega sono di seguito descritti da monte verso valle:

Intervento 1



COMUNE DI GENOVA

E' prevista la realizzazione di un volume di raccolta per il trasporto solido a monte della tombinatura in cima a via Lusignani (sez. 68-65.4) con contestuale pulizia del tratto plateato di valle e del fondo naturale di monte fino alla sez. 70 circa.

Intervento 2

E' prevista una sopraelevazione del muro di sponda destro di 20 cm tra le sez. 38-32 (per circa 11,20 m) e di 50 cm per entrambi i muri tra le sez. 31-27 (per circa 3,20 m).

Intervento 3 prevede:

- il rivestimento del fondo alveo con materassi metallici a tasche dello spessore di 30 cm in rete metallica a doppia torsione con maglia esagonale tipo 6x8 riempiti con pietrame di opportuna pezzatura;
- il rifacimento del muro di sponda sinistra tra le sezioni 13 e 29 per una lunghezza di circa 32,57 m oggi in buona parte inesistente;
- il rivestimento mediante intonaco armato del muro in sponda destra al fine di prevenire l'erosione del muro esistente (sezioni incluse tra la 13 e la 27);
- il rivestimento mediante intonaco armato del muro in sponda sinistra (sezioni incluse tra la 17.5 e la 19).

Intervento 4

E' previsto l'abbassamento del fondo alveo tra le sez. 13 e 10 di circa 80 cm per raccordarsi alla nuova tombinatura tramite uno scivolo in cemento di 4,5 m con pendenza del 24,5%. La sponda destra in questo tratto non può essere sottomurata in quanto irrimediabilmente compromessa, pertanto verrà interamente ricostruita a partire dal nuovo fondo alveo fino alle quote di sommità attuali (sufficienti ai fini idraulici).

Intervento 5

E' prevista la sostituzione della tombinatura attuale con uno scatolare di dimensioni 1,50x2,00 m, lungo 39,5 m (sez.10-1). Il tracciato del nuovo tombino sarà sovrapposto a quello attuale dall'imbocco fino circa al marciapiede di via Molassana lato torrente Bisagno (sez. 6 dello stato di fatto), dopodiché se ne discosterà passando a sinistra del fabbricato del distributore ENI fino a sfociare, quasi in linea retta, nel torrente Bisagno. La lunghezza totale del tombino si ridurrà di circa 3 m rispetto all'attuale.

Per la realizzazione delle opere si prevede la posa di una struttura prefabbricata nel tratto di valle ed il rifacimento di alcuni tratti di arginatura nei tratti dove il rio scorre a cielo libero.

*Il R.U.P. illustra l'intervento nei particolari.*

Il RUP specifica che l'ammontare dei lavori è pari a euro 191.228,56 ed è inserito nel Piano triennale annualità 2018;

Si dà lettura dei pareri sino ad ora pervenuti che sono contenuti nella allegata Scheda di sintesi.

**Settore Urbanistica - U.O.C. Tutela del Paesaggio** nota datata 21/11/2017;

**Clouditalia S.p.A.** nota del 16/11/2017 prot. Urb. n. 395286 del 20/11/2017;



COMUNE DI GENOVA

**BT Italia S.p.A.** nota del 23/11/17 prot. Urb. n. 403016;

**E- Distribuzione** con nota prot. n. 707714 del 29/11/2017;

Intervengono i presenti alla conferenza

Agenzia del Demanio: svolte le verifiche non rileva la presenza di immobili di competenza ritiene comunque di esprimere una valutazione favorevole trattandosi di interventi di assetto idraulico del territorio

IRETI: Si riserva di esprimere parere una volta svolte le verifiche sulla base della progettazione e di documenti oggetto della presente conferenza.

TIM: esprime parere favorevole.

ASTER: parere favorevole

Ufficio Geologico: chiede approfondimenti circa gli effetti della progettazione oggetto della conferenza di servizi rispetto al contesto circostante con particolare riguardo all'intervento n. 1. Nel merito il RUP precisa che l'oggetto della conferenza non riguarda le aree che sono a monte della briglia di proprietà privata oggetto, tra l'altro, di una vecchia lottizzazione convenzionata ad opera di società travolta da fallimento.

I progettisti dichiarano che provvederanno a presentare le richieste integrazioni.

Direzione Mobilità: si riserva di esprimere le proprie valutazioni nell'ambito del parere riguardante l'intervento in oggetto. Segnala fin d'ira che gli oneri conseguenti/modifiche della segnaletica orizzontale/verticale sono da ritenersi a carico della Società esecutrice

Comando Polizia Municipale: parere favorevole in linea generale ponendo attenzione alla gestione degli impianti semaforici.

Protezione Civile: parere favorevole.

Ufficio Accessibilità. parere favorevole a condizione che anche durante la fase esecutiva sia garantito il transito pedonale accessibile.

Ufficio Espropri: Parere favorevole.



COMUNE DI GENOVA

Municipio IV Valbisagno: pone in evidenza l'assoluta preoccupazione in ordine agli effetti negativi che potrebbero derivare dall'attuale pericoloso assetto dell'area a monte dell'intervento di proprietà privata di una Società che ha acquisito l'area dalla curatela fallimentare. Preoccupazione del municipio è che le criticità che caratterizzano sotto il profilo idrogeologico tali aree non ne inficino gli interventi previsti dal presente progetto. Auspica pertanto che l'Amministrazione assuma le iniziative finalizzate a affrontare tale situazione. Nel merito il RUP ribadisce che eventuali contestazioni nei confronti del privato sono di competenza della regione Liguria in ordine agli aspetti di pulizia idraulica e difesa del suolo. Al comune residuano gli aspetti e i conseguenti provvedimenti concernenti alla pubblica incolumità.

Il Rappresentante del Municipio chiede altresì che notizie in ordine alla cosiddetta roggia Sauli in merito il RUP precisa che si tratta di un intervento non contemplato dal progetto in esame ma i cui approfondimenti sono già stati richiesti alla società IRE e che saranno quindi oggetto di idonea e separata progettazione tenuto altresì conto che il relativo ipotetico importo non costituirà modifica significativa delle programmazione triennale.

Si tratta peraltro di aspetti la cui competenza per la parte di sistemazione dei versanti è seguita dall'ufficio struttura idrogeologica e geotecnica

\*\*\*\*\*

Alla luce delle modifiche apportate alla normativa in materia di Conferenze di Servizi dal Decreto Legislativo 30/6/2016 n. 127 in vigore dal 28/7/2016 si comunica quanto segue:

- entro il termine perentorio di 15 giorni dalla data della presente riunione di Conferenza potranno essere richieste eventuali integrazioni documentali o chiarimenti relativi ai fatti, stati o qualità non attestati in documenti già in possesso dell'amministrazione stessa o non direttamente acquisibili presso altre pubbliche amministrazioni (art. 2 comma 7 legge 241/90).

- tali richieste dovranno pervenire al Comune di Genova, Settore Urbanistica - Ufficio Procedimenti Concertativi ([comunegenova@postemailcertificata.it](mailto:comunegenova@postemailcertificata.it) - [conferenzeservizi@comune.genova.it](mailto:conferenzeservizi@comune.genova.it)) che provvederà ad inoltrarle al richiedente.

- le amministrazioni coinvolte dovranno rendere le proprie determinazioni, relative alla decisione oggetto della conferenza che dovranno essere congruamente motivate, formulate in termini di assenso o dissenso e indicare, ove possibile, le modifiche eventualmente necessarie ai fini dell'assenso. Le prescrizioni o condizioni eventualmente indicate ai fini dell'assenso o del superamento del dissenso dovranno essere espresse in modo chiaro e analitico e dovrà essere specificato se sono relative a un vincolo derivante da una disposizione normativa o da un atto amministrativo generale ovvero discrezionalmente apposte per la migliore tutela dell'interesse pubblico;

- la mancata comunicazione della determinazione entro il termine fissato dalla legge, ovvero la comunicazione di una determinazione priva dei requisiti previsti, equivalgono ad assenso senza condizioni;







COMUNE DI GENOVA

- si considererà acquisito l'assenso senza condizioni delle amministrazioni il cui rappresentante non abbia partecipato alle riunioni ovvero, pur partecipandovi, non abbia espresso la propria posizione, ovvero abbia espresso un dissenso non motivato o riferito a questioni che non costituiscono oggetto della conferenza (art. 14 ter comma 7);

- la determinazione motivata di conclusione della conferenza, adottata dall'amministrazione precedente all'esito della stessa, sostituirà a ogni effetto tutti gli atti di assenso, comunque denominati, di competenza delle amministrazioni e dei gestori di beni o servizi pubblici interessati (art. 14 quater comma 1).

La prima riunione della presente Conferenza di servizi si chiude alle ore 11.16

REGIONE LIGURIA Vice Direzione Ambiente	
CITTA' METROPOLITANA Direzione Ambiente	
AGENZIA DEL DEMANIO	
SOPRINTENDENZA ARCHEOLOGIA, BELLE ARTI E PAESAGGIO PER LA CITTA' METROPOLITANA DI GENOVA mbac-sabap-lig@mailcert.beniculturali.it	
IRETI S.p.A.	M. ANNI 
Fastweb	
Open Fiber	
British Telecom S.p.A.	
E-Distribuzione S.p.A.	
TIM S.p.A.	
Cloud Italia S.p.A. <a href="mailto:infrastrutture@clouditaliapec.com">infrastrutture@clouditaliapec.com</a>	
A.S.TER. S.p.A.	
A.M.I.U. S.p.A.	
ENI S.p.A	



COMUNE DI GENOVA

Direzione Urbanistica SUE e Grandi Progetti	
- Ufficio Geologico	
Settore Urbanistica	
- U.O.C. Coordinamento Tutela Paesaggistica	
Direzione Mobilità	
Comando Polizia Municipale	
- Settore Protezione Civile	
Direzione Manutenzione e Sviluppo Municipi	
- Settore Spazi Urbani Pubblici	
- Ufficio Accessibilità	
Direzione Ambiente	
Direzione Programmazione e Coordinamento Progetti Complessi – Staff di Area –	
- Ufficio Espropri	
RUP Ing. Stefano Pinasco	
Progettisti IRE Liguria	
Il Dirigente Settore Urbanistica Ferdinando De Fornari	

MUNICIPIO IV MEDIA VALBISAGNO