



COMUNE DI GENOVA

DELIBERAZIONE APPROVATA DAL CONSIGLIO COMUNALE NELLA SEDUTA PUBBLICA DI PRIMA CONVOCAZIONE DEL 05/06/2018

**DCC-2018-40 PRESA D'ATTO DELLA MANCATA PRESENTAZIONE DI OSSERVAZIONI ALLA D.C.C. N. 18/2018 «ADOZIONE DI AGGIORNAMENTO AL PUC, AI SENSI DELL'ART. 43 DELLA LEGGE REGIONE LIGURIA N. 36/1997 E S.M.I., PER LA RIDEFINIZIONE DELLA DISCIPLINA DI AREA SOGGETTA A DISCIPLINA URBANISTICA DI NORMA SPECIALE N. 43 – VIA ROMANA DELLA CASTAGNA A GENOVA QUARTO – MUNICIPIO IX LEVANTE» E CONTESTUALE APPROVAZIONE DELL'AGGIORNAMENTO DEL PUC.**

Presiede: Il Presidente Piana Alessio  
Assiste: Il Segretario Generale Reggente Puglisi Vanda

Al momento della deliberazione risultano presenti (P) ed assenti (A) i Signori:

1	Piana Alessio	Presidente	P
2	Bucci Marco	Sindaco	A
3	Amorfini Maurizio	Consigliere	P
4	Anzalone Stefano	Consigliere	A
5	Ariotti Fabio	Consigliere	P
6	Avvenente Mauro	Consigliere	P
7	Baroni Mario	Consigliere	P
8	Bernini Stefano	Consigliere	P
9	Bertorello Federico	Consigliere	P
10	Bruccoleri Mariajose'	Consigliere	P
11	Brusoni Marta	Consigliere	P
12	Campanella Alberto	Consigliere	P
13	Cassibba Carmelo	Consigliere	P
14	Ceraudo Fabio	Consigliere	P
15	Corso Francesca	Consigliere	P
16	Costa Stefano	Consigliere	P
17	Crivello Giovanni Antonio	Consigliere	P
18	De Benedictis Francesco	Consigliere	P
19	Ferrero Simone	Consigliere	P
20	Fontana Lorella	Consigliere	P
21	Gambino Antonino	Consigliere	P
22	Giordano Stefano	Consigliere	P

23	Grillo Guido	Consigliere	P
24	Immordino Giuseppe	Consigliere	P
25	Lauro Lilli	Consigliere	P
26	Lodi Cristina	Consigliere	P
27	Maresca Francesco	Consigliere	P
28	Mascia Mario	Consigliere	P
29	Pandolfo Alberto	Consigliere	P
30	Pignone Enrico	Consigliere	P
31	Pirondini Luca	Consigliere	P
32	Putti Paolo	Consigliere	P
33	Remuzzi Luca	Consigliere	P
34	Rossetti Maria Rosa	Consigliere	P
35	Rossi Davide	Consigliere	P
36	Salemi Pietro	Consigliere	P
37	Santi Ubaldo	Consigliere	P
38	Terrile Alessandro Luigi	Consigliere	P
39	Tini Maria	Consigliere	P
40	Vacalebri Valeriano	Consigliere	P
41	Villa Claudio	Consigliere	P

E pertanto complessivamente presenti n. 39 componenti del Consiglio.

Sono presenti alla seduta gli Assessori:

1	Balleari Stefano
2	Bordilli Paola
3	Campora Matteo
4	Cenci Simonetta
5	Fanghella Paolo
6	Fassio Francesca
7	Garassino Stefano
8	Piciocchi Pietro
9	Serafini Elisa



COMUNE DI GENOVA

118 0 0 - DIREZIONE URBANISTICA  
**Proposta di Deliberazione N. 2018-DL-143 del 03/05/2018**

PRESA D'ATTO DELLA MANCATA PRESENTAZIONE DI OSSERVAZIONI ALLA D.C.C. N. 18/2018 «ADOZIONE DI AGGIORNAMENTO AL PUC, AI SENSI DELL'ART. 43 DELLA LEGGE REGIONE LIGURIA N. 36/1997 E S.M.I., PER LA RIDEFINIZIONE DELLA DISCIPLINA DI AREA SOGGETTA A DISCIPLINA URBANISTICA DI NORMA SPECIALE N. 43 – VIA ROMANA DELLA CASTAGNA A GENOVA QUARTO – MUNICIPIO IX LEVANTE» E CONTESTUALE APPROVAZIONE DELL'AGGIORNAMENTO DEL PUC.

Il Presidente pone in discussione la proposta della Giunta n. 36 in data 10 maggio 2018;

Su proposta dell'Assessore all'Urbanistica Simonetta Cenci;

Premesso:

- che con deliberazione n. 18, approvata dal Consiglio Comunale nella seduta pubblica di prima convocazione del 08 marzo 2018, dichiarata immediatamente eseguibile, la Civica Amministrazione ha adottato l'aggiornamento al PUC, ai sensi dell'art. 43 della legge regione Liguria n. 36/1997 e s.m.i., per la ridefinizione della disciplina di area soggetta a disciplina urbanistica di norma speciale n. 43 – Via Romana della Castagna A Genova Quarto – Municipio IX Levante;
- che di detta deliberazione è stato dato avviso, pubblicato all'albo pretorio del Comune e sul Bollettino Ufficiale della Regione Liguria di Mercoledì 28 marzo 2018 Anno 49 N. 13, Parte IV;
- che, in conformità a quanto esplicitato nell'avviso, di cui al precedente capoverso, dal giorno 29 marzo 2018 l'aggiornamento del PUC, nonché la deliberazione di Consiglio Comunale n. 18/2018, comprensiva di tutti gli allegati parte integrante, sono stati pubblicati sul sito informatico del Comune di Genova ([www.comune.genova.it](http://www.comune.genova.it)) e sono stati altresì depositati a libera visione del pubblico, per un periodo di trenta giorni consecutivi, presso l'Ufficio Albo Pretorio e l'Archivio Cartografico del Settore Urbanistica di questo Comune;
- che, ai sensi del comma 6 dell'art. 43 della l.r. 36/1997 e s.m.i., nel periodo di pubblicazione, dal 29 marzo al 28 aprile 2018 compreso, chiunque poteva prendere visione degli atti, estrarne copia e presentare osservazioni;

Considerato:

- che con nota n. 152820/2018 in data 03.05.2018, allegata quale parte integrante e sostanziale del presente provvedimento, la Direzione Stazione Unica Appaltante - Ufficio Protocollo Generale ha attestato che durante il periodo di pubblicazione degli atti in argomento non sono pervenute osservazioni inerenti l'aggiornamento del PUC di cui alla deliberazione di Consiglio Comunale n. 18/2018;

- che, successivamente allo svolgimento della fase di pubblicità-partecipazione di cui al comma 6 del citato art. 43, il Comune è tenuto ad approvare l'aggiornamento del PUC nei modi e nei termini previsti ai commi 7 e 8 del medesimo art.43 della l.r. 36/1997 e s.m.i.;

Rilevato che, in conseguenza della mancata presentazione di osservazioni nei confronti dell'aggiornamento al PUC, come sopra adottato, non si modificano i relativi atti, già sottoposti al parere del competente Municipio ai sensi degli artt. 59 e 60 del Regolamento per il Decentramento e la Partecipazione Municipale, che si è favorevolmente espresso in merito con Atto n. 6, Argomento n. 14a, del 19.02.2018, come esplicitato nella citata DCC n. 18/2018, pertanto non si rende necessario richiedere al Municipio stesso una nuova espressione di parere su quanto oggetto del presente provvedimento;

Ritenuto pertanto, in considerazione di quanto sopra esposto:

- di prendere atto che non sono state presentate osservazioni all'aggiornamento del P.U.C. adottato con deliberazione di Consiglio Comunale n. 18/2018;

- di approvare, ai sensi del comma 8 dell'art. 43 della l.r. 36/1997 e s.m.i., l'aggiornamento del PUC, adottato con D.C.C. n. 18/2018, ed in particolare i seguenti elaborati del PUC: la Tavola n. 45 Livello 3 Assetto Urbanistico e il Volume "Norme Generali" (art. 25 "Ambiti con disciplina urbanistica speciale"), come da estratti allegati parte integrante e sostanziale del presente provvedimento;

Visto l'art. 43 della Legge Regione Liguria. 4 settembre 1997 n. 36 "Legge Urbanistica Regionale" e s.m.i.;

Vista la deliberazione del Consiglio Comunale n. 18/2018 del 08 marzo 2018 inerente «Adozione di aggiornamento al PUC, ai sensi dell'art. 43 della legge regione Liguria n. 36/1997 e s.m.i., per la ridefinizione della disciplina di area soggetta a disciplina urbanistica di norma speciale n. 43 – Via Romana della Castagna A Genova Quarto – Municipio IX Levante», completa di tutti gli allegati parte integrante;

Preso atto che la presente deliberazione non comporta alcuna assunzione di spesa o introito a carico del bilancio comunale, né alcun riscontro contabile, onde non viene richiesto parere di regolarità contabile ai sensi dell'articolo 49, I comma, D.Lgs. 267/2000 e s.m.i., né attestazione di copertura finanziaria, ex articolo 153, V comma, D.Lgs. 267/2000 e s.m.i.;

Visto l'allegato parere in ordine alla regolarità tecnica espresso dal Responsabile del Servizio competente;

Acquisito il visto di conformità del Segretario Generale ai sensi dell'articolo 97, comma 2, del Dlgs. 267/2000 e ss. mm. e ii.;

La Giunta  
PROPONE  
al Consiglio Comunale

- 1) di dare atto che non sono state presentate osservazioni avverso la deliberazione del Consiglio Comunale n. 18 del 08/03/2018 «Adozione di aggiornamento al PUC, ai sensi dell'art. 43 della legge regione Liguria n. 36/1997 e s.m.i., per la ridefinizione della disciplina di area soggetta a disciplina urbanistica di norma speciale n. 43 – Via Romana della Castagna A Genova Quarto – Municipio IX Levante»;
- 2) di approvare l'aggiornamento del Piano Urbanistico Comunale, ai sensi dell'art. 43 della l.r. 36/1997 e s.m.i., relativamente ai documenti del Piano Urbanistico Comunale, come rappresentato negli elaborati grafici e descrittivi allegati parte integrante del presente provvedimento, invariati rispetto a quelli allegati alla predetta D.C.C. n. 18/2018;
- 3) di dare mandato alla Direzione Urbanistica per tutti gli adempimenti conseguenti al presente provvedimento;
- 4) di dare atto che il presente provvedimento è stato redatto nel rispetto della normativa sulla tutela dei dati personali;
- 5) di dichiarare il presente provvedimento immediatamente eseguibile, ai sensi dell'art. 134, comma 4, del D. Lgs n. 267/2000 e s.m.i..

Non essendo fatte osservazioni, il Presidente, ricordato che la discussione della pratica in esame si è svolta in sede di Commissione, pone in votazione la proposta della Giunta.

La proposta, mediante regolare votazione, effettuata con l'utilizzo del sistema elettronico di rilevazione dei voti e con l'assistenza dei consiglieri Bruccoleri, Brusoni, Vacalebri, viene approvata all'unanimità.

Il Presidente propone di dichiarare il presente provvedimento immediatamente eseguibile.

Al momento della votazione sono presenti i consiglieri: Amorfini, Ariotti, Avvenente, Baroni, Bernini, Bertorello, Bruccoleri, Brusoni, Campanella, Cassibba, Ceraudo, Corso, Costa, Crivello, De Benedictis, Ferrero, Fontana, Gambino, Giordano, Grillo, Immordino, Lauro, Lodi, Maresca, Mascia, Pandolfo, Piana, Pignone, Pirondini, Putti, Remuzzi, Rossetti, Rossi, Salemi, Santi, Terrile, Tini, Vacalebri, in numero di 38.

La dichiarazione di immediata eseguibilità della deliberazione in questione, mediante regolare votazione, effettuata con l'utilizzo del sistema elettronico di rilevazione dei voti e con l'assistenza dei consiglieri Bruccoleri, Brusoni, Vacalebri, viene approvata all'unanimità.

Il Presidente  
Alessio Piana

Il Segretario Generale Reggente  
Dott.ssa Vanda Puglisi



COMUNE DI GENOVA

**CODICE UFFICIO: 118 0 0**

**Proposta di Deliberazione N. 2018-DL-143 DEL 03/05/2018**

**OGGETTO: PRESA D'ATTO DELLA MANCATA PRESENTAZIONE DI OSSERVAZIONI ALLA D.C.C. N. 18/2018 «ADOZIONE DI AGGIORNAMENTO AL PUC, AI SENSI DELL'ART. 43 DELLA LEGGE REGIONE LIGURIA N. 36/1997 E S.M.I., PER LA RIDEFINIZIONE DELLA DISCIPLINA DI AREA SOGGETTA A DISCIPLINA URBANISTICA DI NORMA SPECIALE N. 43 – VIA ROMANA DELLA CASTAGNA A GENOVA QUARTO – MUNICIPIO IX LEVANTE» E CONTESTUALE APPROVAZIONE DELL'AGGIORNAMENTO DEL PUC.**

**ELENCO ALLEGATI PARTE INTEGRANTE**

- 1) Nota n. 152820 del 3.5.2018 dell'Ufficio Protocollo Generale;
- 2) Stralci Cartografici e Normativi del PUC con indicazione delle modifiche:

Il Direttore  
Arch. Laura Petacchi



**COMUNE DI GENOVA**

**DIREZIONE STAZIONE UNICA APPALTANTE  
UFFICIO PROTOCOLLO GENERALE**

Prot. N 152820 /2018

Genova, 3 maggio 2018

Direzione Urbanistica  
Ufficio Procedimenti Concertativi

Alla c. a. Signora Angela Cadenasso

Via Di Francia 1 - Ge

**OGGETTO:** Attestazione di presentazione Osservazioni in merito all'avviso di pubblicazione concernente: "ADOZIONE AGGIORNAMENTO DEL PUC .. PER LA RIDEFINIZIONE DELLA DISCIPLINA DI AREA SOGGETTA A DISCIPLINA URBANISTICA DI NORMA SPECIALE N. 43 – VIA ROMANA DELLA CASTAGNA A GENOVA QUARTO – MUNICIPIO IX LEVANTE".

In risposta al Rende Noto P.G n. 92833 del 15/3/2018, si dichiara che nel periodo compreso dal 29 marzo 2018 al 28 aprile 2018, non sono pervenute, all' Ufficio Protocollo Generale, osservazioni relative all'avviso di pubblicazione indicato in oggetto.

Cordiali saluti.

La Responsabile Servizi Generali  
Ivana Petreti

(documento firmato digitalmente)

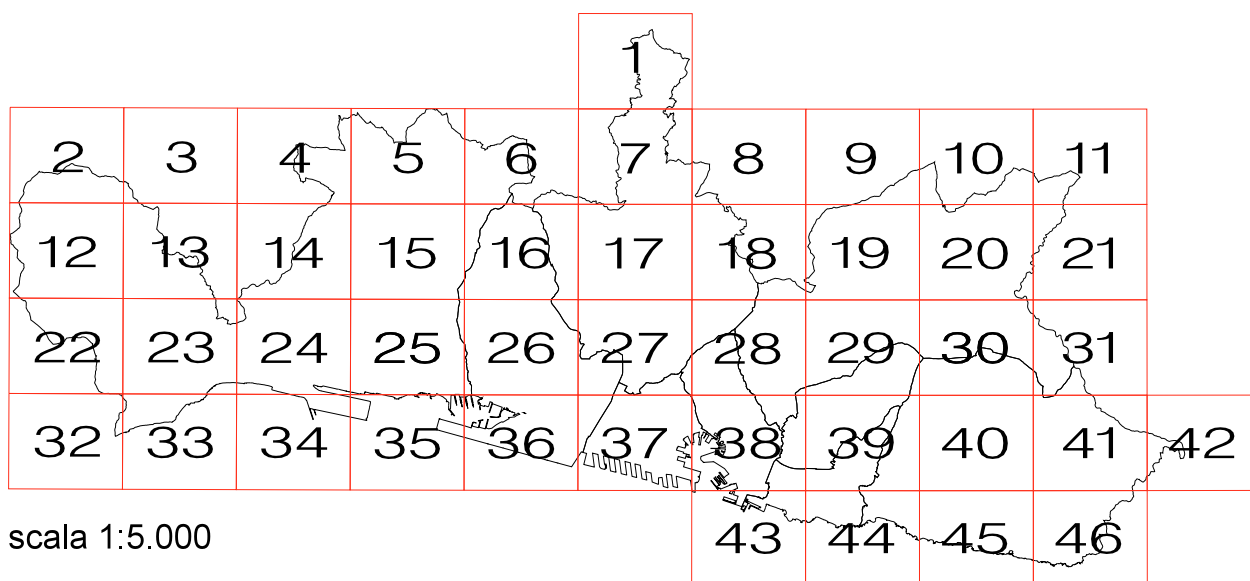




COMUNE DI GENOVA

**GENOVA**  
MORE THAN THIS










































# PIANO URBANISTICO COMUNALE



ASSETTO URBANISTICO  
STRALCI CARTOGRAFICI

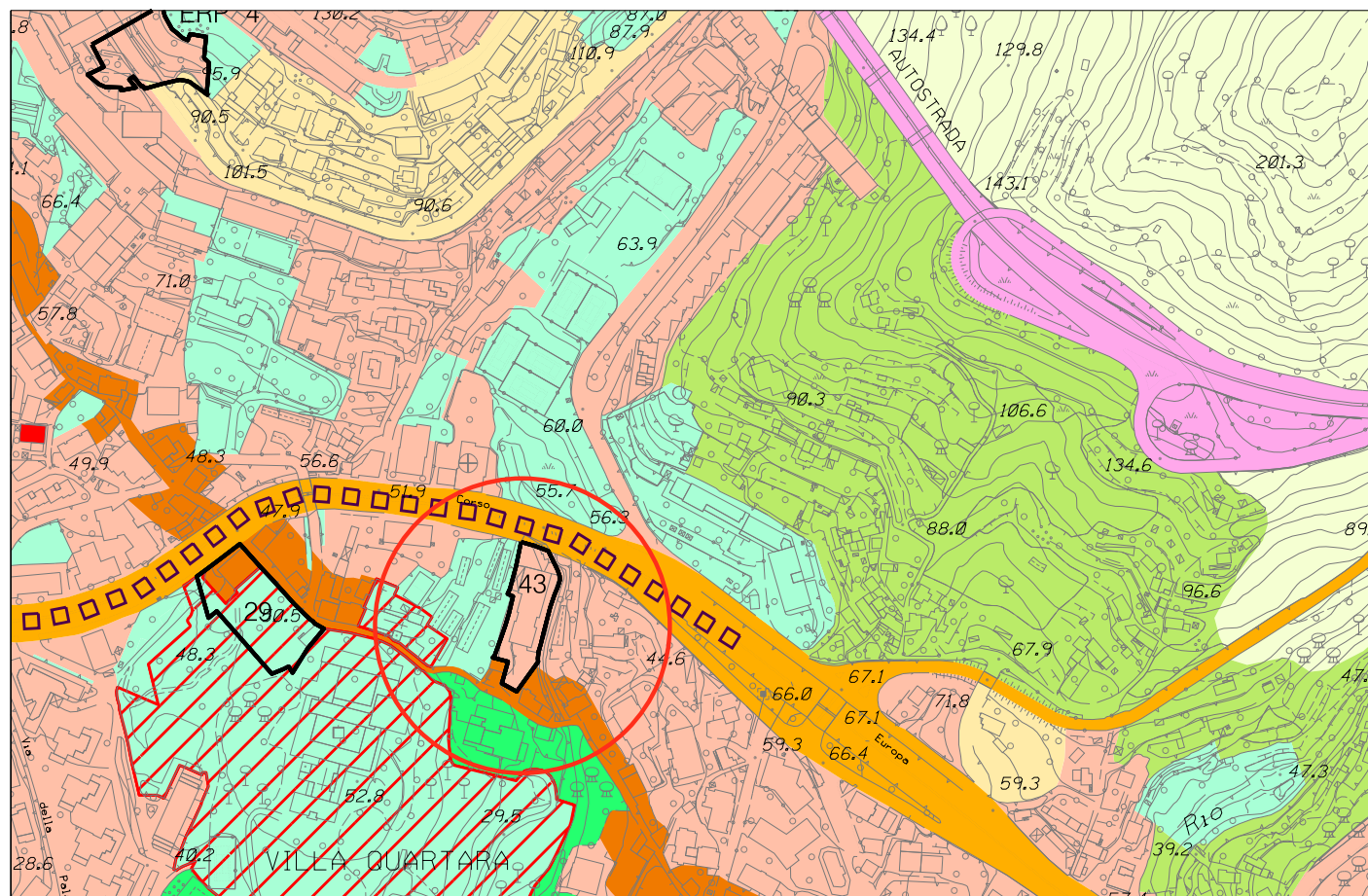
STRUTTURA DEL PIANO - LIVELLO 3

# LEGENDA

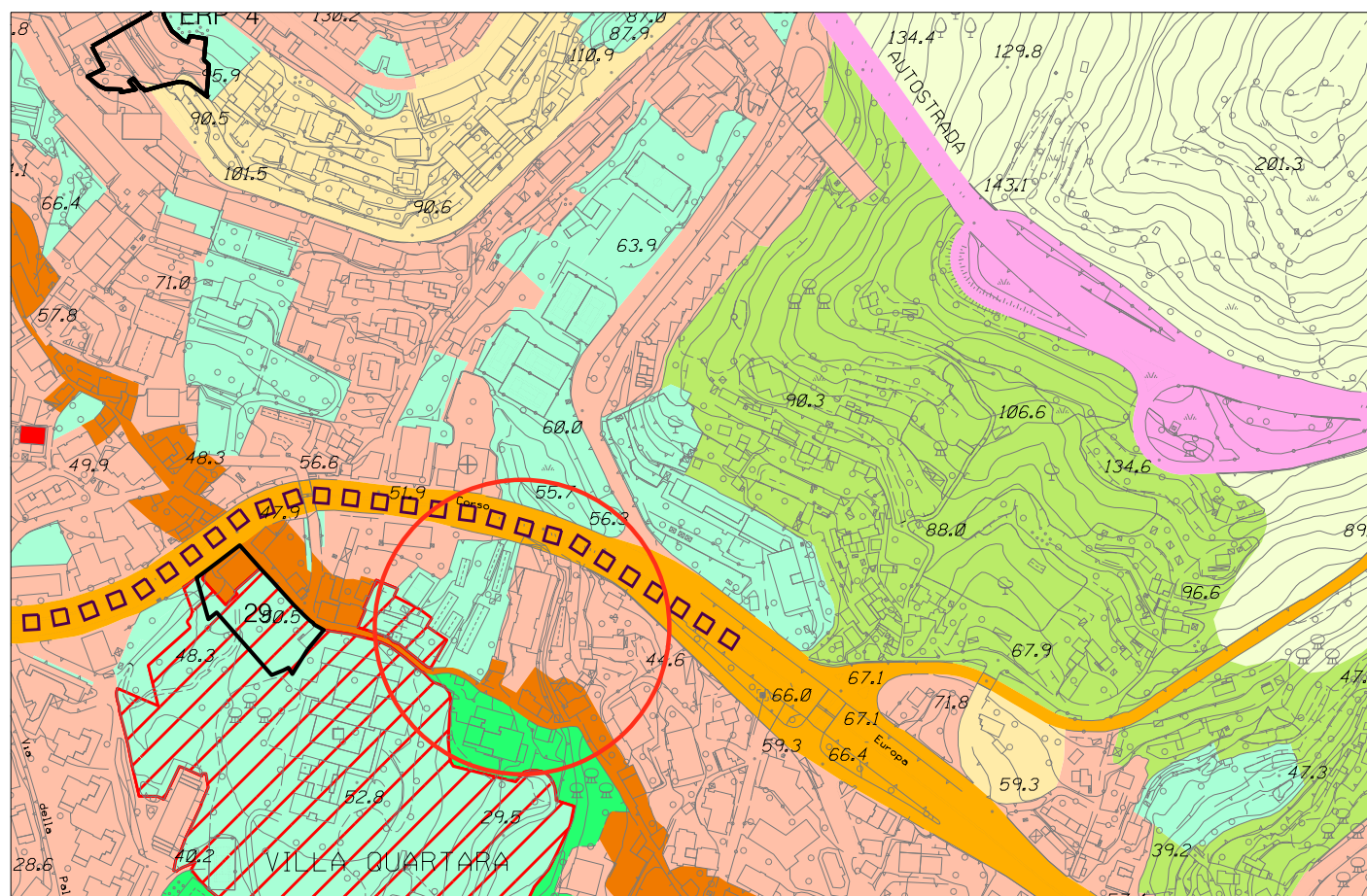
<b>AMBITI DEL TERRITORIO EXTRAURBANO</b>		AC-NI ambito di conservazione del territorio non insediato	<b>AMBITI SPECIALI</b>		parchi di interesse naturalistico e paesaggistico
		AC-VP ambito di conservazione del territorio di valore paesaggistico e panoramico			unità insediativa di identità paesaggistica
		AR-PA ambito di riqualificazione delle aree di produzione agricola			macro area paesaggistica
		AR-PR (a) ambito di riqualificazione del territorio di presidio ambientale			ambito con disciplina urbanistica speciale
		AR-PR (b) ambito di riqualificazione del territorio di presidio ambientale			fascia di protezione "A" stabilimenti a rischio rilevante
<b>AMBITI DEL TERRITORIO URBANO</b>		AC-CS ambito di conservazione del centro storico urbano		fascia di protezione "B" stabilimenti a rischio rilevante	
		AC-VU ambito di conservazione del verde urbano strutturato		aree di osservazione stabilimenti a rischio di incidente rilevante (Variante PTC della Provincia - D.C.P. 39/2008)	
		AC-US ambito di conservazione dell'impianto urbano storico		ambito portuale	
		AC-AR ambito di conservazione Antica Romana		aree di esproprio-cantiere relative a opere infrastrutturali	
		AC-IU ambito di conservazione dell'impianto urbanistico	<b>INFRASTRUTTURE</b>		autostrada esistente
		AR-UR ambito di riqualificazione urbanistica - residenziale			autostrada di previsione
		AR-PU ambito di riqualificazione urbanistica produttivo - urbano			ferrovia e trasporto pubblico in sede propria esistente
		AR-PI ambito di riqualificazione urbanistica produttivo - industriale			ferrovia di previsione
		ACO-L ambito complesso per la valorizzazione del litorale			trasporto pubblico in sede propria di previsione
	<b>SERVIZI PUBBLICI</b>			SIS-S servizi pubblici territoriali e di quartiere e parcheggi pubblici	
		SIS-S servizi pubblici territoriali e di quartiere di valore storico paesaggistico			SIS-I viabilità principale di previsione
		SIS-S servizi cimiteriali			SIS-I viabilità di previsione
		distretto di trasformazione			nodi infrastrutturali
		rete idrografica			assi di relazione città-porto di previsione
	limiti amministrativi: Municipi		assi di relazione città-porto da concertare con Intesa L.84/94		
	limiti amministrativi: Comune				



individuazione schematica del Nuovo Ospedale del Ponente Genovese



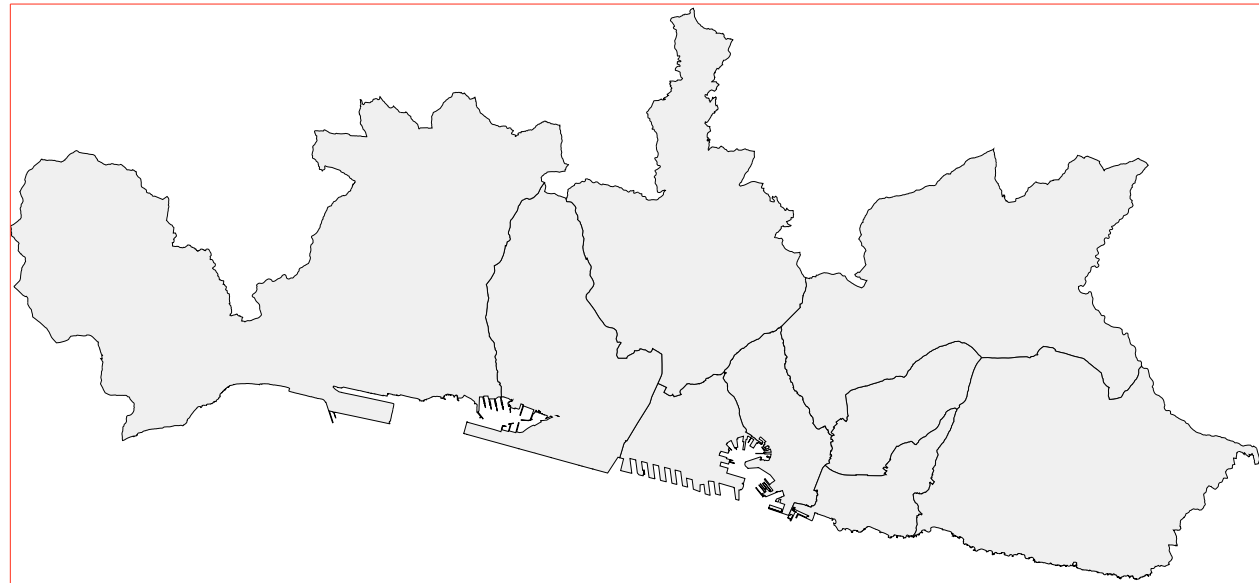
Stralcio P.U.C. vigente - Assetto Urbanistico



Stralcio P.U.C. modificato - Assetto Urbanistico



# PIANO URBANISTICO COMUNALE



AGGIORNAMENTO NOVEMBRE 2017

STRALCIO CON INDICAZIONE DELLE MODIFICHE  
(art. 25 "Ambiti con disciplina urbanistica speciale")

### **N. 39 - Piazzale Adriatico**

L'obiettivo prioritario della riqualificazione è la messa in sicurezza sotto il profilo idraulico (area inondabile di Fascia B del Piano di Bacino e acquifero significativo del Torrente Bisagno) dell'area perimetrata, da attuarsi mediante piani di recupero che individueranno puntualmente le aree in esso comprese ed i relativi indici e parametri urbanistici in coerenza alla disciplina di cui all'art. 13 punto 7 delle presenti norme. La quota minima del piano di imposta del nuovo edificato non dovrà essere inferiore a quelle di Lungobisagno Dalmazia, data la differenza di quota fra il piazzale e la viabilità di sponda. La trasformazione urbanistica deve determinare la creazione di superfici permeabili in misura non inferiore al 50 % del lotto complessivo; conseguentemente nel volume che si viene a creare fra la quota attuale dell'area ed il nuovo piano di imposta deve essere prevista una vasca di raccolta di acque di prima pioggia. (L'intervento non deve pregiudicare la qualità delle acque dell'acquifero significativo).

I piani terra non devono essere destinati a funzioni residenziali e sono vietati i parcheggi interrati al di sotto della quota di Lungobisagno Dalmazia. Il progetto deve prevedere la riconferma degli alloggi ERP esistenti oltre all'individuazione di una ulteriore quota di alloggi ERS nella misura stabilita dalla normativa di settore. A tal fine l'intervento deve valutare e nel caso farsi carico della preventiva realizzazione di edifici sostitutivi, ove necessari per la ricollocazione dei residenti e delle attività esistenti.

I nuovi edifici residenziali devono essere di classe A e deve essere garantita l'autosufficienza energetica del complesso.

A interventi ultimati l'area è assimilata all'Ambito di Riqualificazione Urbanistica Residenziale (AR-UR), ferme restando le destinazioni d'uso, e le relative percentuali, previste dai progetti edilizi approvati per l'attuazione.

### **N. 40 - Via Val D'Astico**

E' ammessa la realizzazione di un'autorimessa in struttura, articolata su tre livelli interrati, con sistemazione di copertura a verde e posti auto scoperti di uso pubblico al fine della complessiva messa in sicurezza delle aree interessate.

Funzioni ammesse: parcheggi privati interrati, posti auto scoperti e verde di uso pubblico.

Modalità di attuazione: permesso di costruire convenzionato.

A interventi ultimati l'area è assimilata all'Ambito di Riqualificazione

Urbanistica Residenziale (AR-UR), ferme restando le destinazioni d'uso, e le relative percentuali, previste dai progetti edilizi approvati per l'attuazione.

### **N. 41 - Via dei Carpi - Valle del Geirato**

Il Piano recepisce il progetto di demolizione di edifici residenziali incongrui e loro ricostruzione su diverso sedime in via dei Carpi nella Valle del Geirato a Molassana, in applicazione dell'art. 6 della L.R. 49/2009 comportante variante al PUC 2000 ai sensi dell'art. 59, comma 2 lett. A) della L.R. n. 36/97 e s.m. e i., che ha conseguito il preventivo assenso del Consiglio Comunale D.C.C. n. 43/2011.

A interventi ultimati l'area è assimilata all'Ambito di Riqualificazione Urbanistica Residenziale (AR-UR), ferme restando le destinazioni d'uso, e le relative percentuali, previste dai progetti edilizi approvati per l'attuazione.

### **N. 42 - Piano Particolareggiato località San Rocco di Struppa**

Realizzazione della seconda fase del piano particolareggiato (Progetto n. 30/1990), riguardante nuova costruzione residenziale e le opere di urbanizzazione connesse, subordinatamente alla stipula di una convenzione finalizzata a ridefinire gli aspetti contrattuali regolati dalla convenzione sottoscritta in data 22.09.1998, con riferimento alle opere di prima fase, già realizzate, ed a quelle ancora da realizzare comprese nella seconda fase, ed in particolare all'urbanizzazione primaria e secondaria.

Funzioni ammesse: residenza.

Modalità di attuazione: permesso di costruire convenzionato.

Parametri urbanistici: I.U.I. 0,25 mq/mq – lotto asservibile 23.740 mq – S.L.A. massima 5.935 mq.

Dotazioni di infrastrutture e standard: completamento dell'urbanizzazione primaria – superficie minima per standard pari al 40% della S.A. ricavabile dalla S.L.A. massima ammessa.

### **N. 43 - Via Romana della Castagna**

Il Piano recepisce il progetto di demolizione di edificio produttivo dimesso e incongruo e ricostruzione di edificio residenziale in Via Romana della Castagna civ. 20 A ex fabbrica Fischer, in applicazione dell'art. 7 della L.R. 49/2009 comportante variante al PUC 2000 ai sensi dell'art. 59, comma 2 lett. A) della L.R. n. 36/97 e ss.mm.ii., che ha conseguito il preventivo assenso del Consiglio Comunale D.C.C. n. 68/2011.



COMUNE DI GENOVA

**E' PARTE INTEGRANTE DELLA PROPOSTA DI DELIBERAZIONE  
118 0 0 N. 2018-DL-143 DEL 03/05/2018 AD OGGETTO:**

**PRESA D'ATTO DELLA MANCATA PRESENTAZIONE DI  
OSSERVAZIONI ALLA D.C.C. N. 18/2018 «ADOZIONE DI  
AGGIORNAMENTO AL PUC, AI SENSI DELL'ART. 43 DELLA LEGGE  
REGIONE LIGURIA N. 36/1997 E S.M.I., PER LA RIDEFINIZIONE  
DELLA DISCIPLINA DI AREA SOGGETTA A DISCIPLINA  
URBANISTICA DI NORMA SPECIALE N. 43 – VIA ROMANA DELLA  
CASTAGNA A GENOVA QUARTO – MUNICIPIO IX LEVANTE» E  
CONTESTUALE APPROVAZIONE DELL'AGGIORNAMENTO DEL  
PUC.**

<p align="center"><b>PARERE TECNICO (Art 49 c. 1 D.Lgs. 267/2000)</b></p>
<p>Si esprime parere favorevole in ordine alla regolarità tecnica del presente provvedimento</p>

03/05/2018

Il Direttore  
Arch. Laura Petacchi