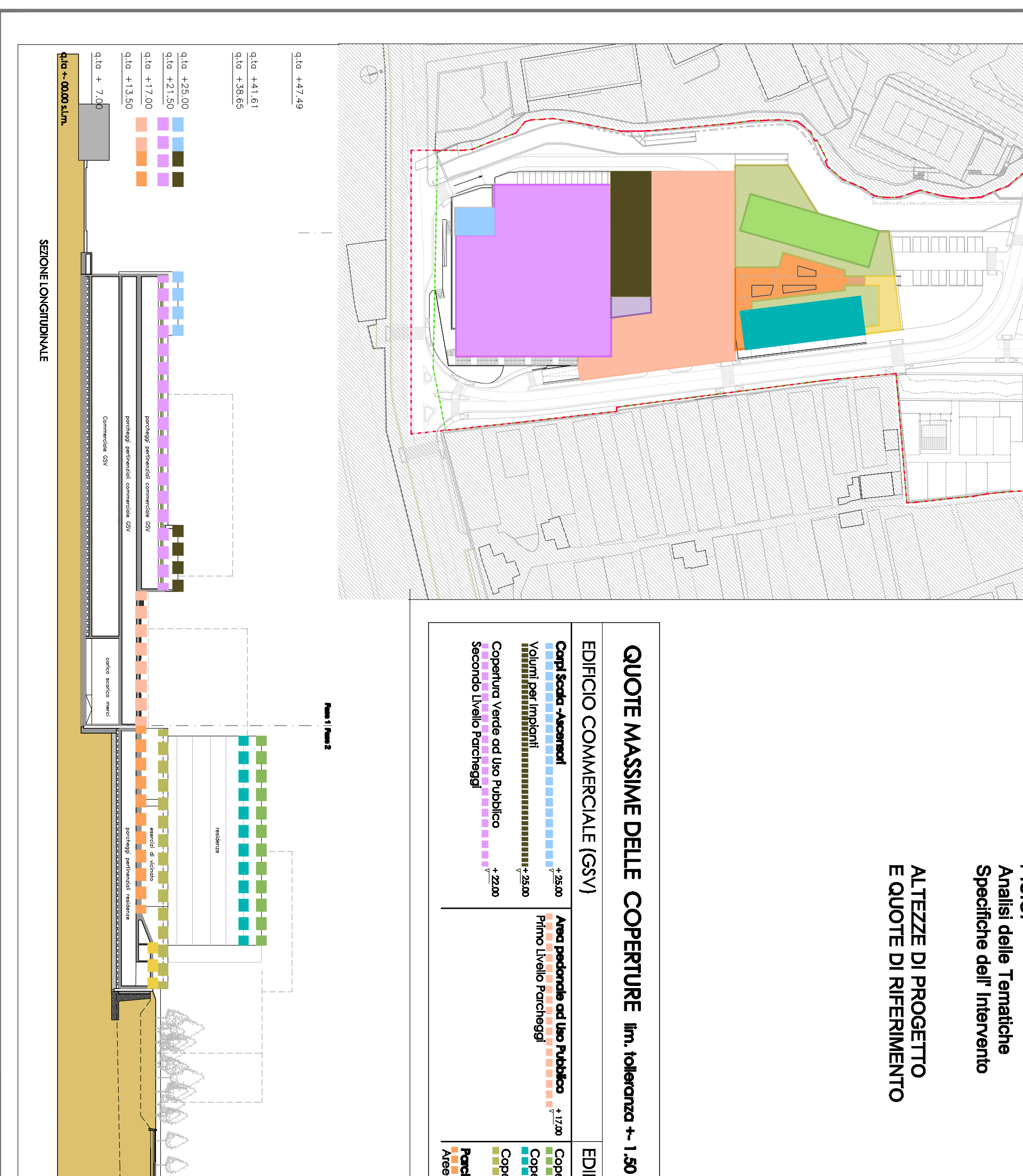
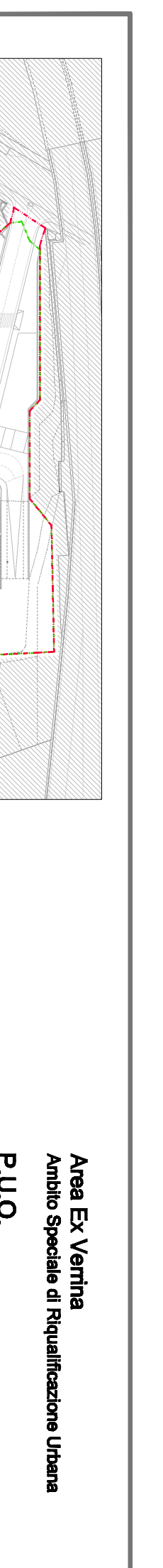
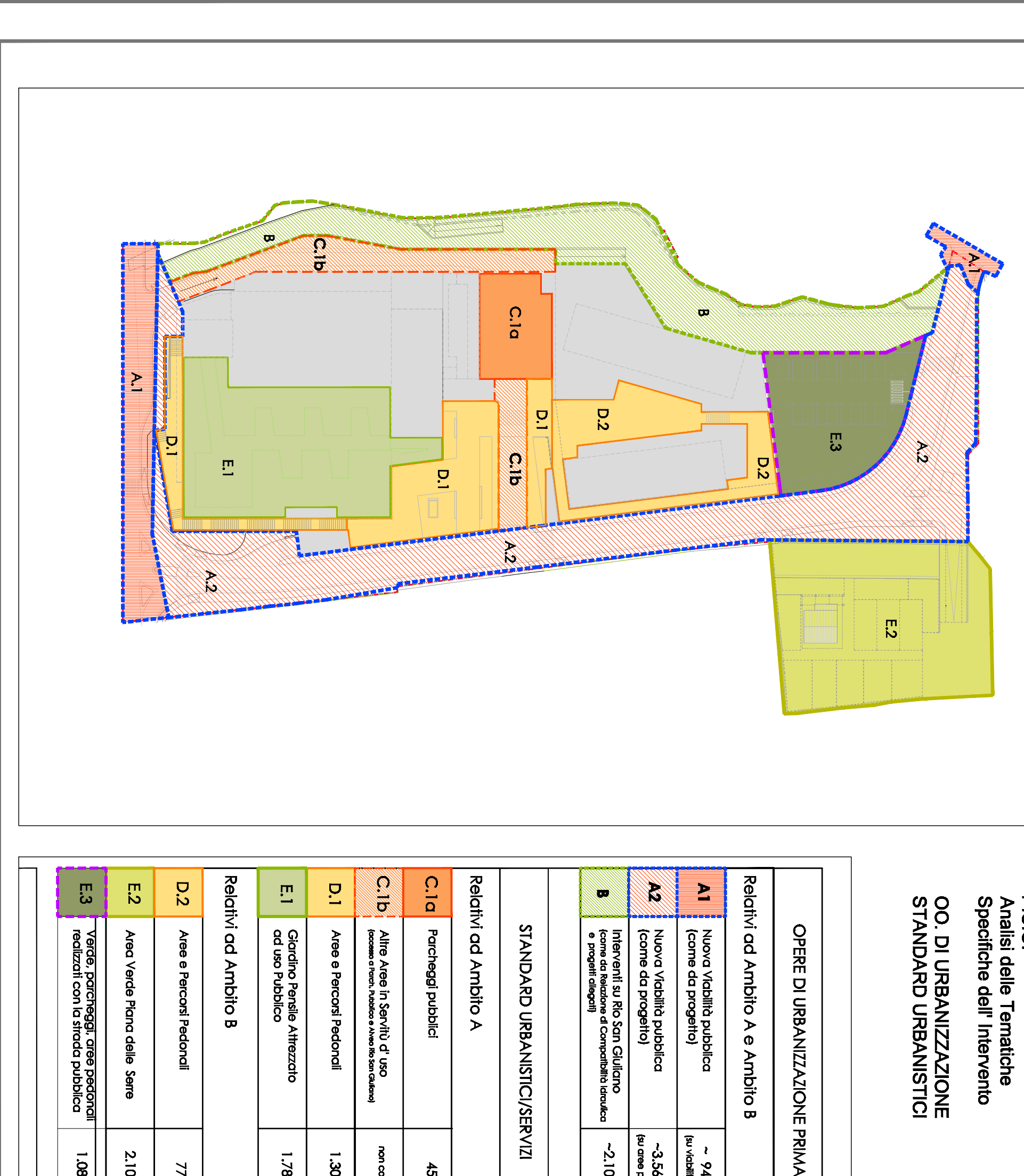



6



7



8

OFFERE DI URBANIZZAZIONE PRIMARIA

Relativi ad Ambito A e Ambito B	medesima	
A1 Nuovo Vocabolo pubblico (come da progetto)	~ 940 mq (su voc. esistente)	FASE 1
A2 Nuovo Vocabolo pubblico (come da progetto)	~3.540 mq (su voc. potenzial)	FASE 1
B Interventi su Rio San Giuliano e su voc. potenziali di comparto urbano	~2.100 mq	FASE 1
<b>6.600 mq.</b>		
STANDARD URBANISTICI/SERVIZI		
Relativi ad Ambito A		
C.1a	Parco pubblico	450 mq
C.1b	Aree di servizio e verde	450 mq
D.1	Aree di servizio e verde	1.300 mq
E.1	Spazio pubblico	1.700 mq
<b>3.900 mq.</b>		
Relativi ad Ambito B		
D.2	Aree e servizi standard	770 mq
E.2	Aree verde e servizi	2.100 mq
E.3	Voci parcheggio e servizi relativi ad Ambito B	1.080 mq
<b>3.950 mq.</b>		
<b>7.480 mq.</b>		

Area Ex Verri  
Ambito Speciale di Riqualificazione Urbana


P.U.O.  
Analisi delle Tematiche  
Specifiche dell'intervento

VOLUMETRIE DI PROGETTO

9



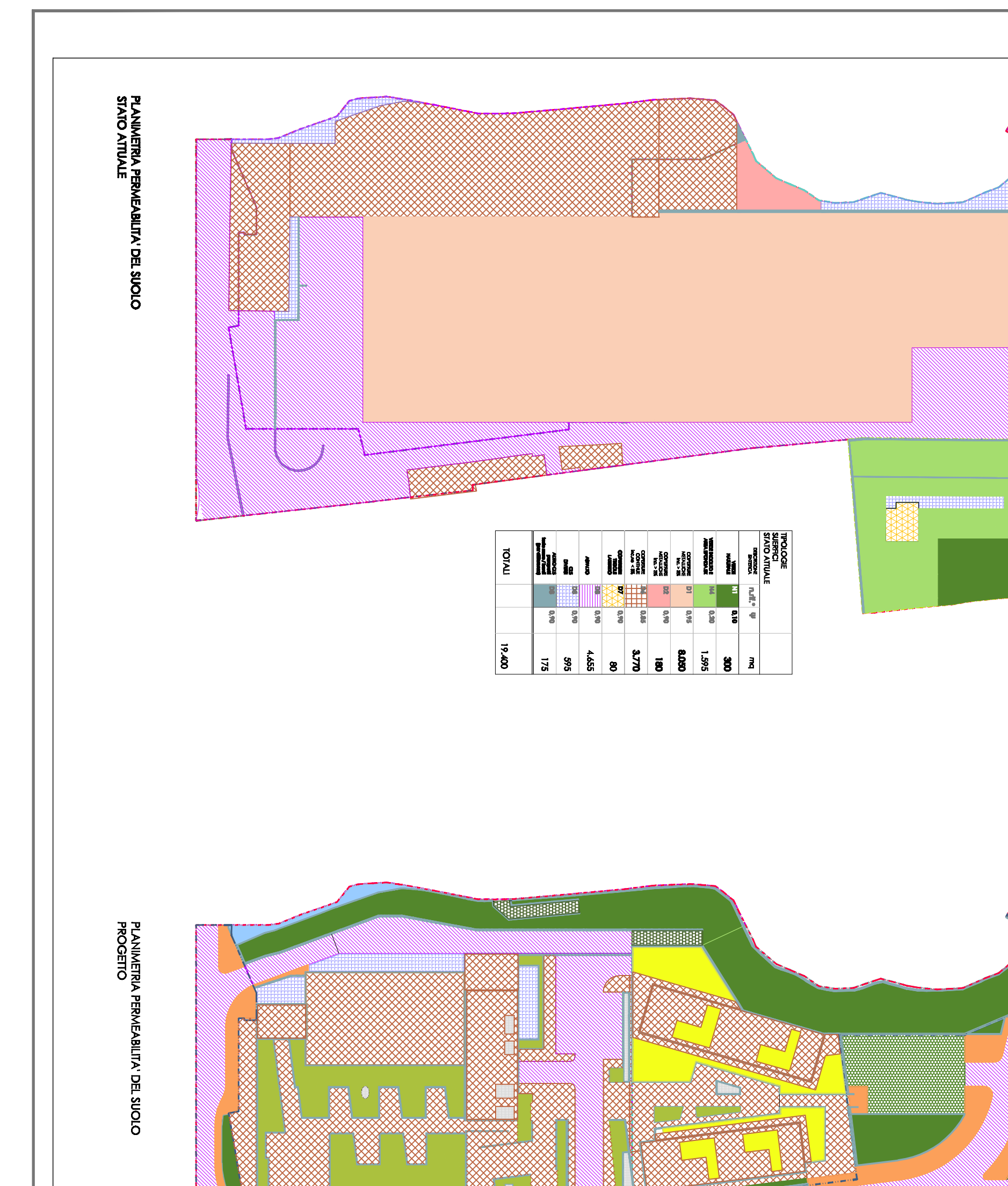
10



Area Ex Verri  
Ambito Speciale di Riqualificazione Urbana

P.U.O.  
Analisi delle Tematiche  
Specifiche dell'intervento

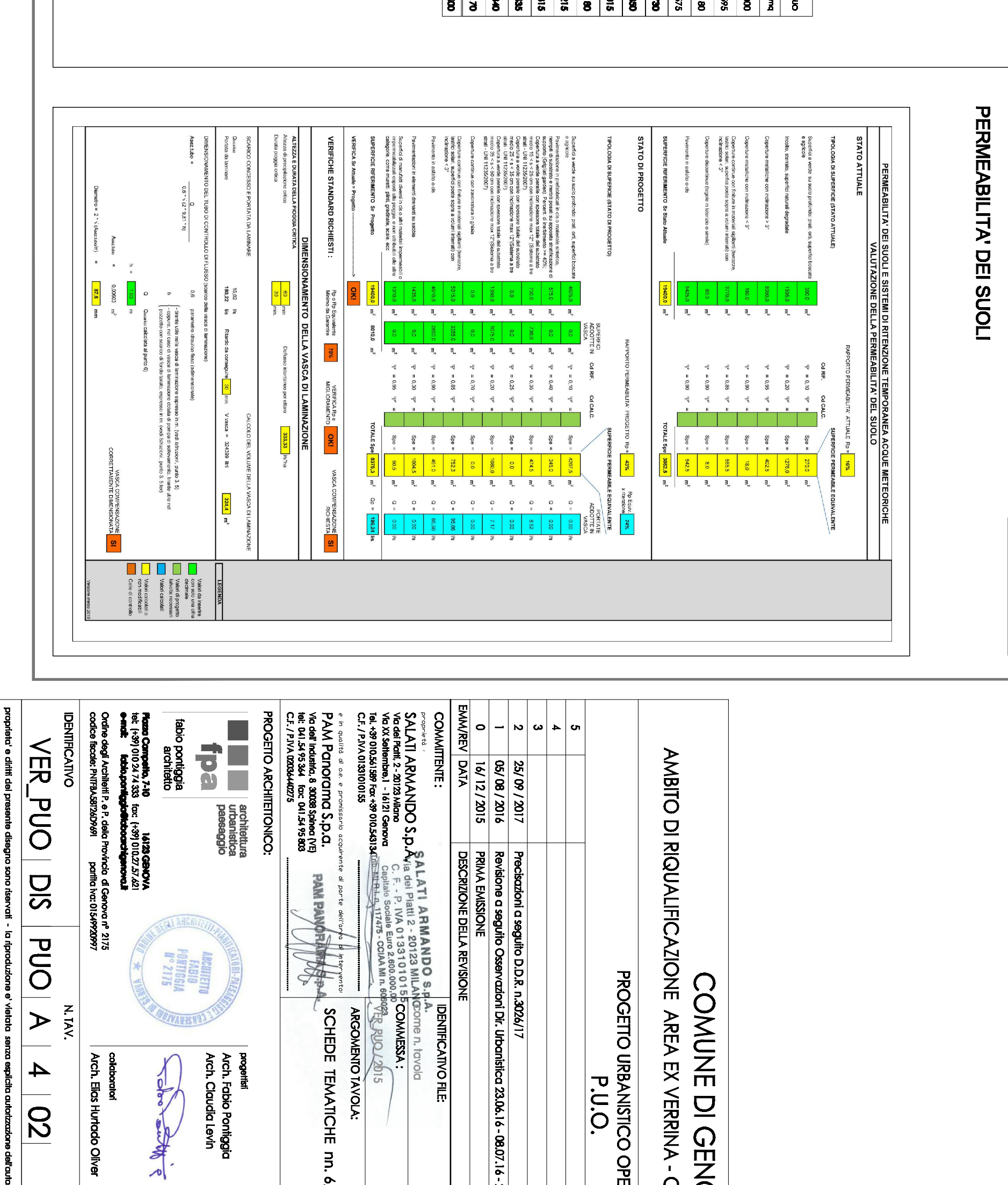
VOLUMETRIE DI PROGETTO



Area Ex Verri  
Ambito Speciale di Riqualificazione Urbana

P.U.O.  
Analisi delle Tematiche  
Specifiche dell'intervento

PERMEABILITÀ DEI SUOLI



COMUNE DI GENOVA  
AMBITO DI RIQUALIFICAZIONE AREA EX VERRINA - GENOVA - MUNICIPIO VII PONENTE

PROGETTO URBANISTICO OPERATIVO  
P.U.O.

COMITTEE: SALVI ANTONIO S.p.A. / RINA S.p.A. / ...

PROGETTO: PROGETTO URBANISTICO OPERATIVO PER L'AMBITO SPECIALE DI RIQUALIFICAZIONE URBANA AREA EX VERRINA (GENOVA)

SCHEDE TEMATICHE n. 4.7.8.9.10

VER. P.U.O. DIS. P.U.O. A. 4.02

SCALE: 1:1.000

REV: 02