








PROVINCIA DI GENOVA  
**COMUNE DI GENOVA**  
 SEZIONE 3 CORNIGLIANO  
 FOGLIO N° 74 ALLEGATO A

-  MAPPAU RFI
-  MAPPAU DERRICK ARQUATA s.p.a.
-  MAPPAU DEMANIALI
-  LIMITE P.U.O. DERRICK
-  ALVEO RIO ZOAGLI

**COMUNE DI GENOVA**

**P.U.O. AREA DERRICK BORZOLI**

Opere di riqualificazione ambientale, messa in sicurezza e collegamento alla nuova viabilità urbana con mantenimento della attività produttiva

**progetto architettonico e coordinamento:**

**ferrazzini**  
ARCHITETTI

**progetto ingegneria idraulica**

**ITEC**  
engineering

**progetto ingegneria geotecnica:**

**M+ ASSOCIATI**

**progetto ingegneria - strutture in elevazione:**

**STUDIO AVANTISERIO ASSOCIATI**

**consulenza ingegneria e servizi ambientali:**

**I.S.A.F.**

**consulenza geologica:**

**STUDIO ASSOCIATO BELLINI**  
Geologi

**note**

prima emissione **disegnato da**  
 30.09.2015 **ferrazzini architettura**

aggiornamenti **REVISIONE GENERALE**

**A** SETTEMBRE 2016

**B**

**C**

**D**

**E**

**F**

**G**

**H**

descrizione:

PLANIMETRIA CATASTALE SOVRAPPONATA A  
 PLANIMETRIA DI PROGETTO

**ferrazzini**  
ARCHITETTI  
 Arch. Giovanni Ferrazzini  
 Piazza San Marco 66 - 16124 Genova  
 Tel. +39 010 59 59 600 Fax +39 010 59 44 305  
 info@ferrazziniarchitettura.eu

**COMITENTE**  
  
**DERRICK ARQUATA**  
 DERRICK ARQUATA S.p.A.  
 Via Borzoli, 34 - 16153 - Genova  
 Tel. +39 010 65 02 761  
 fax +39 010 65 91 012  
 info@ferrazziniarchitettura.it  
 www.derrickarquata.com

**PROGETTO**  
**AREA DERRICK**  
 Via Borzoli

scale: **@A1**  
 1:1.100

nome file: **A105.dwg**

Tabella n°:

**A105**