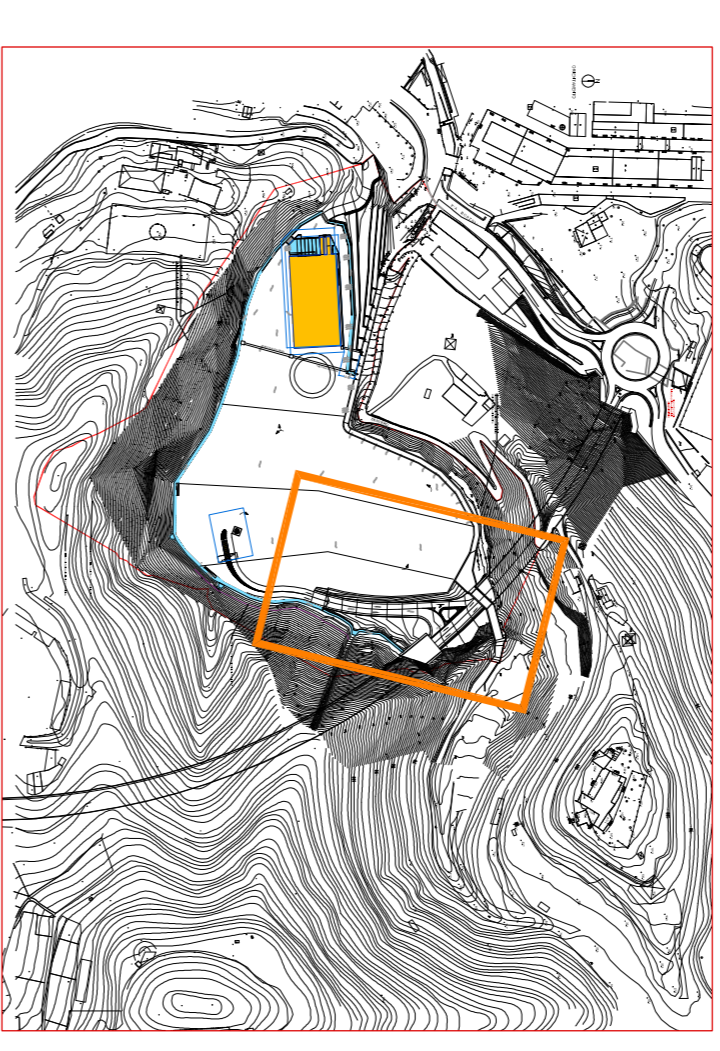
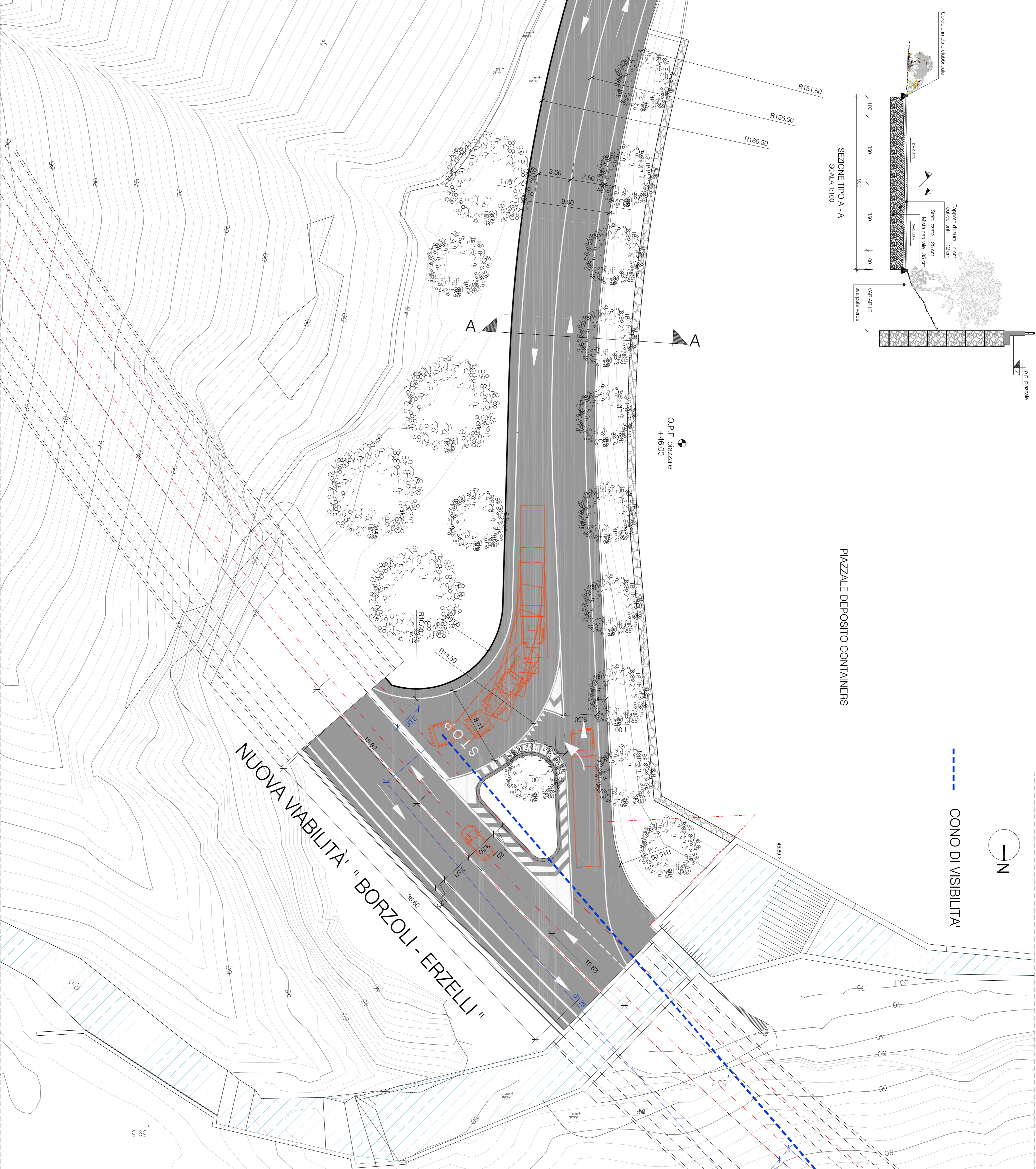
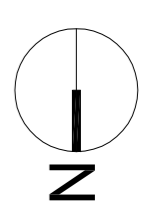


SEZIONE TIPO A-A  
SCALA 1:100

PIAZZALE DEPOSITO CONTAINERS

CONO DI VISIBILITA'



KEY-PLAN

Scala 1:5000

COMUNE DI GENOVA

P.U.O. AREA DERRICK BORZOLI

Opere di riqualificazione ambientale, messa in sicurezza e collegamento alla nuova viabilità urbana con mantenimento della attività produttiva

progetto architettonico e coordinamento:

**ferrazzini**  
ARCHITETTURA

progetto Ingegneria Idraulica

**ITEC**  
engineering

progetto Ingegneria geotecnica:

**I.S.A.F.**

consulenza Ingegneria e servizi ambientali:

**I.S.A.F.**

consulenza geologica:

**STUDIO ASSOCIATO BELLINI**  
Geologi

progetto Ingegneria - strutture in elevazione:

**STUDIO ASSOCIATO BELLINI**  
ASOCIATI

prima emissione

30.09.2015

aggiornamenti

A SETTEMBRE 2016 REVISIONE GENERALE

B

C

D

E

F

G

H

VIABILITA' DELL'INTERSEZIONE "BORZOLI-ERZELLI"  
ESTRATTO PLANIMETRICO  
SEZIONE TIPOLOGICA

**ferrazzini**  
ARCHITETTURA  
Arch. Giovanni Ferrazzini  
Trza San Marcellino 666 16124 Genova  
info@ferrazziniarchitettura.eu

**COMITENTE**  
**DERRICK**  
**ARQUATA** S.p.A.  
Via Borzoli, 34 - 16153 - Genova  
tel. +39 010 65 92 761  
it.derrick@ferrazziniarchitettura.eu  
www.derrickarquata.com

**CONSORCIO REGIONALE DEGLI ARCHITETTI PIANIFICATORI, INGEGNERI E CONSERVATORI DELLA PROVINCIA DI MILANO**  
**FERRAZZINI GIOVANNI**  
architetto  
65322

progetto  
**AREA DERRICK**  
Via Borzoli

scale:  
1:200 1:100 @A1

nome file:  
A302a.dwg

Tavola n°:  
**A302a**